



Relatório de Evidência de Expurgo por Situação de Emergência

2024005

Índice

1. Objetivo	4
2. Neoenergia Pernambuco	4
3. Resumo do Evento Climático	4
4. Premissas	6
5. Evidência do Evento	7
5.1. Classificação COBRADE	7
5.2. Código único do evento	8
5.3. Decreto de calamidade pública ou situação de emergência (se houver)	8
5.4. Mapa geométrico e diagrama unifilar da região afetada	8
5.5. Descrição dos danos causados ao sistema elétrico, incluindo a relação dos equipamentos danificados e sua importância para o sistema	9
5.6. Relato técnico sobre a intervenção realizada com as ações da distribuidora para restabelecimento do sistema, incluindo o contingente de técnicos utilizados nos serviços	10
5.7. Tempo médio de preparação, deslocamento e de execução das equipes	11
5.8. Número de unidades consumidoras atingidas	11
5.9. Municípios atingidos	12
5.10. Subestações atingidas	14
5.11. Quantidade de interrupções associadas ao evento	14

5.12.	Data e hora do início da primeira interrupção	15
5.13.	Data e hora do término da última interrupção	15
5.14.	Média de duração das interrupções	15
5.15.	Duração da interrupção mais longa	15
5.16.	Soma do CHI das interrupções associadas ao evento	15
5.17.	Evidências do evento	15
5.17.1.	Matérias jornalísticas	22
	Anexo I – Laudo de evento meteorológico (CLIMATEMPO)	30
	Anexo II – Lista de Interrupções Expurgadas	60
	Anexo III – Diagramas Unifilares das Regionais	77
	Anexo IV – Diagramas unifilares dos Conjuntos	95

1. Objetivo

Esse relatório tem por objetivo apresentar o expurgo por interrupção em situação de emergência (ISE) na contabilização dos indicadores de qualidade de energia da Neoenergia Pernambuco, conforme determina o módulo 8 do PRODIST, homologada pela Resolução Normativa ANEEL nº 956/2021, vigente na data de elaboração deste relatório.

O expurgo foi motivado por um fenômeno climático que atingiu o estado de Pernambuco entre os dias 11 a 15 de março de 2024. Foi solicitado laudo meteorológico à entidade terceira (CLIMATEMPO) indicando descrição do Evento Meteorológico que provocou interrupções no fornecimento de energia elétrica, observadas na área de concessão da Neoenergia Pernambuco, disponível para consulta no Anexo I deste documento.

Foram analisadas todas as ocorrências, causas, origens e danos causados nos equipamentos, bem como os impactos causados aos clientes durante e após o evento para caracterização de interrupção em situação de emergência, onde couber, em observância as definições estabelecidas no módulo 1 do PRODIST, homologada pela Resolução Normativa ANEEL nº 956/2021.

2. Neoenergia Pernambuco

Empresa do Grupo Neoenergia que distribui energia para mais de 4,0 milhões de clientes em 184 municípios abrangendo todo o estado de Pernambuco, o distrito de Fernando de Noronha e o município de Pedras de Fogo, na divisa com a Paraíba.

3. Resumo do Evento Climático

O evento ocorrido no período 11 a 15 de março de 2024 foi causado pela atuação de um Distúrbio Ondulatório de Leste (DOL) que se formou no centro do Atlântico tropical e viajou em direção ao estado de Pernambuco, promovendo a convergência de umidade em baixos níveis e provocou chuva por vários dias consecutivos. Neste período, houve registro de chuvas intensas, grande densidade de descargas atmosféricas e vendavais.

No período de 11 a 15 de março de 2024, os acumulados de chuva alcançaram os 142 mm no município de Itambé, na regional Mata Pernambucana. Tal valor corresponde a mais de 100% da média climatológica de chuva na região no mês de março, acontecendo em apenas 5 dias.

Durante o período do evento houve registro de rajadas de vento que chegaram a 54 km/h no município de Ibimirim, localizado na regional Sertão Pernambucano. Ventos com essa intensidade são classificados como vento forte, com potencial para movimentar grandes árvores.

Houve registro de raios em todas as regionais sob concessão da Neoenergia - Pernambuco. No Sertão Pernambucano, foram registrados 5.316 raios, o que caracteriza uma tempestade de raios na região.

Os grandes acumulados de chuva associados às fortes rajadas de vento e alta incidência de raios evidenciam a ocorrência de um evento severo nesse período.

A representação da precipitação de março estão apresentados na Figura .

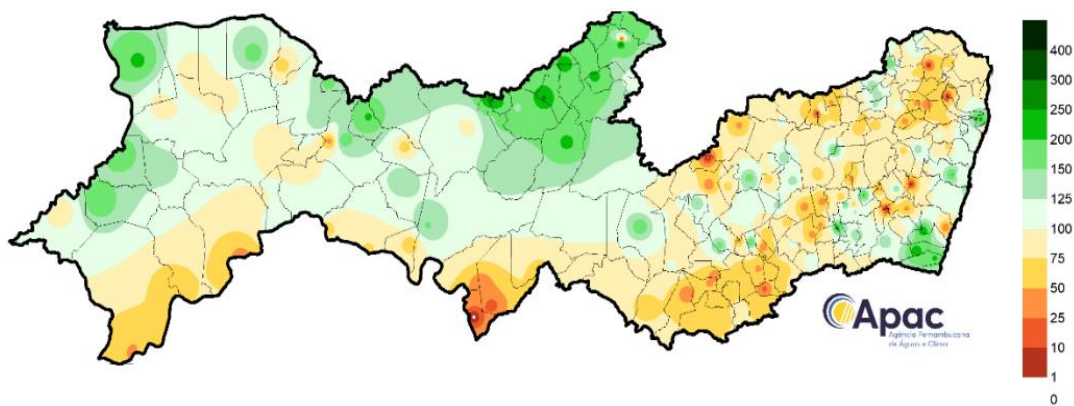


Figura 1 – representação da precipitação de março

Baseado nos dados analisados no laudo meteorológico, evento ocorrido durante o período de 11 a 15 de março de 2024 sobre a área de concessão da Neoenergia - Pernambuco, pode ser classificado como chuvas intensas (1.3.2.1.4), vendaval (1.3.2.1.5), tempestade de raios

(1.3.2.1.2) e alagamentos (1.2.3.0.0). Nesse contexto, foram registradas 1284 ocorrências, impossibilitando o pronto atendimento de todas as solicitações. Mesmo mobilizando-se ativamente para garantir o restabelecimento das cargas interrompidas, as condições climáticas foram desfavoráveis para o atendimento em campo.

4. Premissas

- Laudo Meteorológico;
- Período: Início em 11/03/2024 – 00h00min e Fim em 15/03/2024 – 23h59min.
- Áreas de abrangência: Área de concessão da NEOENERGIA Pernambuco;
- Datas em que o limite de CHI Neoenergia Pernambuco foi ultrapassado (521.518,79 - referência 2024);
- Período de mobilização de equipes acima da média;
- Causas registradas no período e relacionadas ao evento;

De acordo com o módulo 1 do PRODIST, são caracterizadas como interrupção em situação de emergência aquelas que foram originadas no sistema de distribuição, resultantes de eventos que comprovadamente impossibilitem a atuação imediata da distribuidora e que não tenham sido provocadas ou agravadas por esta e que sejam:

i. Decorrentes de Evento associado a Decreto de Declaração de Situação de Emergência ou Estado de Calamidade Pública emitido por órgão competente; ou

ii. Decorrentes de Evento cuja soma do CHI das interrupções ocorridas no sistema de distribuição seja superior ao limite calculado.

$$CHI = 2.612 \cdot N^{0,35}$$

Onde:

CHI = Cliente Hora Interrompido

N = Número de Unidades Consumidoras faturadas e atendidas em BT ou MT do mês de outubro do ano anterior ao período de apuração.

Considerando o número de unidades consumidoras faturadas em outubro de 2023, o limite de CHI da Neoenergia Pernambuco no ano de 2024 é 521.518,79.

A figura do gráfico abaixo apresenta o CHI e a quantidade de ocorrências por dia no mês de Março de 2024 nos municípios abrangidos pelo evento, onde identificamos um período de extrapolação do limite superior nos últimos dias do mês.

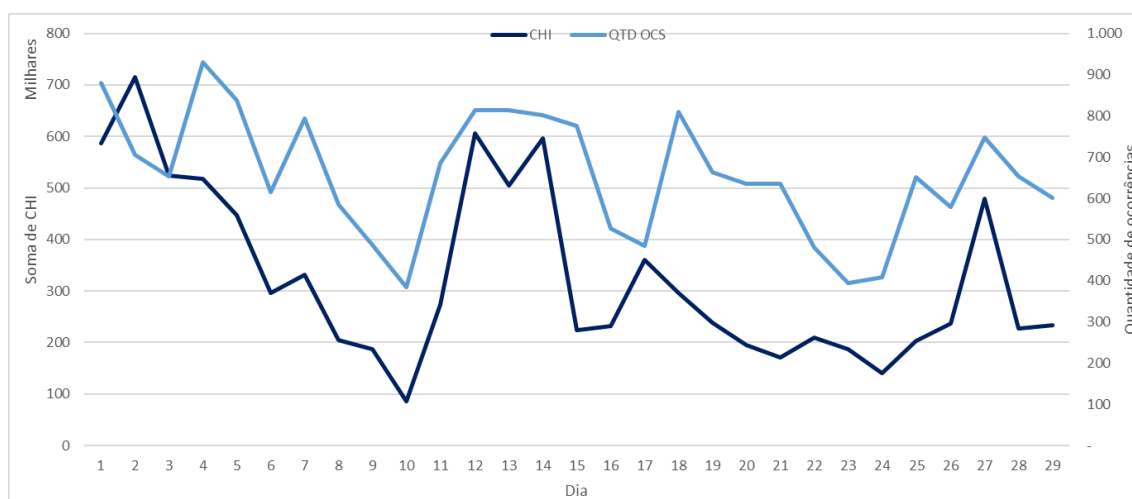


Figura 2 – Somatório de CHI e quantidade de ocorrências por dia durante o período nos municípios abrangidos pelo evento.

5. Evidência do Evento

5.1. Classificação COBRADE

O COBRADE (Classificação e Codificação Brasileira de Desastres) foi criado para adequar a classificação brasileira de desastres à classificação utilizada pela ONU, nivelando o país aos demais órgãos de gestão de desastres do mundo. Baseado

nos dados anteriores, a Climatempo classificou o evento ocorrido durante o período de 24 de fevereiro a 05 de março de 2024 sobre a área de concessão da Neoenergia - Pernambuco, pode ser classificado como chuvas intensas (1.3.2.1.4), vendaval (1.3.2.1.5) e tempestade de raios (1.3.2.1.2).

5.2. Código único do evento

Todas as ocorrências expurgadas estão associadas ao evento através do ID de número 854 registrado no GSE - sistema utilizado pela Neoenergia Pernambuco para gestão e operação do sistema elétrico desta distribuidora. Já o código único do Relatório de Evidência de Interrupção em Situação de Emergência que descreve e evidencia o evento é o 2024005.

5.3. Decreto de calamidade pública ou situação de emergência (se houver)

Não foram emitidos decretos de calamidade pública ou situação de emergência por parte das prefeituras dos municípios pernambucanos.

5.4. Mapa geométrico e diagrama unifilar da região afetada

A Neoenergia Pernambuco é dividida em 6 Setores e 30 Unidades Territoriais de Distribuição (UTD) abrangendo todo o estado de Pernambuco, o município de Pedra de Fogo-PB e o arquipélago de Fernando de Noronha.

O evento impactou em todos os Setores da Neoenergia Pernambuco – Oeste, Centro Oeste, Centro, Sul, Norte e Metropolitano .

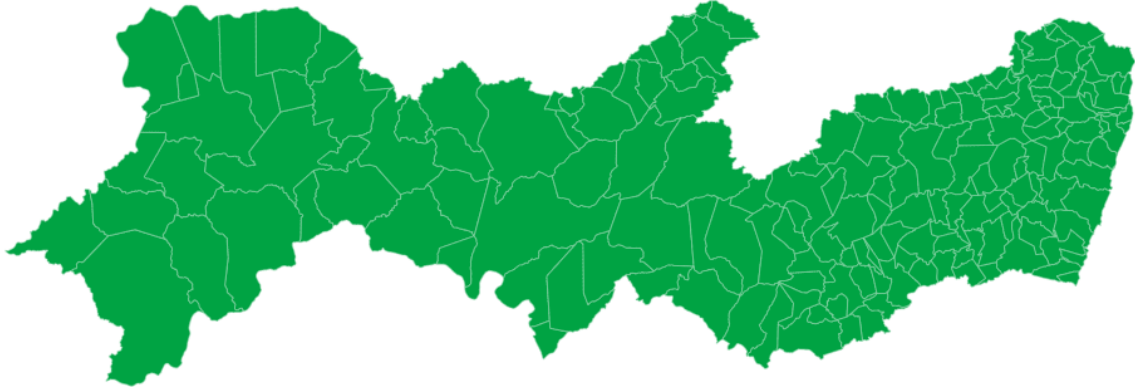


Figura 3 – Municípios em destaque atingidos pelo evento na área de concessão da Neoenergia Pernambuco

Os mapas geoeletricos dos conjuntos do sistema elétrico da Neoenergia Pernambuco com interrupções de causas relacionadas ao evento climático em decorrência do evento climático estão dispostos no Anexo II deste documento.

Os diagramas unifilares das regionais do sistema elétrico da Neoenergia Pernambuco com destaque para as subestações com ocorrências de causas relacionadas ao evento climático com interrupções em suas redes de distribuição ou redes secundárias estão dispostos no Anexo III deste documento.

5.5. Descrição dos danos causados ao sistema elétrico, incluindo a relação dos equipamentos danificados e sua importância para o sistema

O evento atingiu a área de concessão impactando o sistema elétrico de diferentes formas. Dentre as principais causas destacamos altos índices de precipitação, descargas atmosféricas, objetos lançados à rede elétrica além de árvores que atingiram a rede em sua queda. A seguir, lista de equipamentos avariados em ocorrências relativas ao evento.

Tabela 1 – Equipamentos Avariados

EQUIPAMENTO	QUANTIDADE
Elo fusível	14593
Isoladores	71
Chave fusível	16
Transformador de Distribuição	43
Para-raios	10
Poste	10

5.6. Relato técnico sobre a intervenção realizada com as ações da distribuidora para restabelecimento do sistema, incluindo o contingente de técnicos utilizados nos serviços

As ações da distribuidora foram tomadas com suporte de ferramentas desenvolvidas para acompanhamento em tempo real das ocorrências pelo Centro de Operações, permitindo gerenciar as regiões com demanda superior à sua capacidade e mobilizando em tempo hábil equipes adicionais para o atendimento emergencial.

O trabalho realizado foi de manutenção e, principalmente, de restabelecimento do sistema elétrico afetado. A prioridade foi dada às localidades que interferiam diretamente em serviços essenciais de saúde, abastecimento de água, mobilidade urbana, telecomunicações e áreas com maior concentração populacional.

Para reestabelecimento do sistema entre os dias 11 e 15 março de 2024, equipes adicionais de serviços de rede foram acionadas, conforme Figura 4.

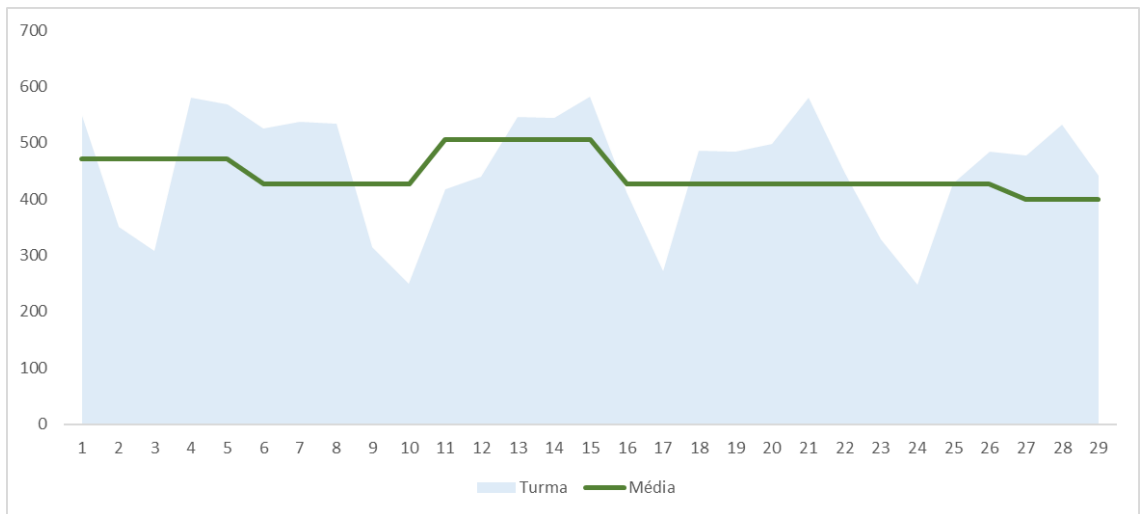


Figura 4 – Quantidade diária de equipes em março 2024 nos municípios atingidos pelo evento

5.7. Tempo médio de preparação, deslocamento e de execução das equipes

Tabela 2 – Tempo de atendimento

Tempo médio de atendimento	1.753 min
Preparação (TMP)	504min
Deslocamento (TMD)	47min
Execução (TME)	1202min

5.8. Número de unidades consumidoras atingidas

O evento atingiu 346.945 clientes ininterruptos.

5.9. Municípios atingidos

Tabela 3 – Municípios da área de concessão da Neoenergia Pernambuco afetados pelo evento

MUNICÍPIOS ATINGIDOS

ABREU E LIMA	FLORES	PESQUEIRA
AFOGADOS DA INGAZEIRA	FLORESTA	PETROLANDIA
AFRANIO	FREI MIGUELINHO	PETROLINA
AGRESTINA	GAMELEIRA	POCAO
AGUA PRETA	GARANHUNS	POMBOS
AGUAS BELAS	GLORIA DO GOITA	PRIMAVERA
ALAGOINHA	GOIANA	QUIPAPA
ALIANCA	GRANITO	QUIXABA
ALTINHO	GRAVATA	RECIFE
AMARAJI	IATI	RIACHO DAS ALMAS
ANGELIM	IBIMIRIM	RIBEIRAO
ARACOIABA	IBIRAJUBA	RIO FORMOSO
ARARIPINA	IGARASSU	SAIRE
ARCOVERDE	IGUARACI	SALGADINHO
BARRA DE GUABIRABA	INAJA	SALGUEIRO
BARREIROS	INGAZEIRA	SALOA
BELEM DE MARIA	IPOJUCA	SANHARO
BELEM DE SAO FRANCISCO	IPUBI	SANTA CRUZ
BELO JARDIM	ITACURUBA	SANTA CRUZ DA BAIXA VERDE
BETANIA	ITAIBA	SANTA CRUZ DO CAPIBARIBE
BEZERROS	ITAMBE	SANTA FILOMENA

MUNICÍPIOS ATINGIDOS

BODOCO	ITAPETIM	SANTA MARIA DA BOA VISTA
BOM CONSELHO	ITAPISSUMA	SANTA MARIA DO CAMBUCA
BOM JARDIM	ITAQUITINGA	SANTA TEREZINHA
BONITO	JABOATAO DOS GUARARAPES	SAO BENEDITO DO SUL
BREJAO	JAQUEIRA	SAO BENTO DO UNA
BREJINHO	JATAUBA	SAO CAETANO
BREJO DA MADRE DE DEUS	JATOBA	SAO JOAO
BUENOS AIRES	JOAO ALFREDO	SAO JOAQUIM DO MONTE
BUIQUE	JOAQUIM NABUCO	SAO JOSE DO BELMONTE
CABO DE SANTO AGOSTINHO	JUCATI	SAO JOSE DO EGITO
CABROBO	JUPI	SAO LOURENCO DA MATA
CACHOEIRINHA	JUREMA	SAO VICENTE FERRER
CAETES	LAGOA DE ITAENGA	SERRA TALHADA
CALCADO	LAGOA DO CARRO	SERRITA
CAMARAGIBE	LAGOA DO OURO	SERTANIA
CAMOCIM DE SAO FELIX	LAGOA DOS GATOS	SIRINHAEM
CAMUTANGA	LAGOA GRANDE	SOLIDAO
CANHOTINHO	LAJEDO	SURUBIM
CAPOEIRAS	LIMOEIRO	TABIRA
CARNAIBA	MACAPARANA	TACAIMBO
CARNAUBEIRA DA PENHA	MACHADOS	TACARATU
CARPINA	MANARI	TAMANDARE
CARUARU	MIRANDIBA	TAQUARITINGA DO NORTE

MUNICÍPIOS ATINGIDOS

CASINHAS	MOREILANDIA	TEREZINHA
CATENDE	MORENO	TIMBAUBA
CEDRO	NAZARE DA MATA	TORITAMA
CHA DE ALEGRIA	OLINDA	TRACUNHAEM
CHA GRANDE	OROBO	TRINDADE
CONDADO	OROCO	TRIUNFO
CORRENTES	OURICURI	TUPANATINGA
CORTES	PALMARES	TUPARETAMA
CUMARU	PALMEIRINA	VENTUROSA
CUPIRA	PANELAS	VERDEJANTE
CUSTODIA	PARNAMIRIM	VERTENTE DO LERIO
DORMENTES	PASSIRA	VERTENTES
ESCADA	PAUDALHO	VICENCIA
EXU	PAULISTA	VITORIA DE SANTO ANTAO
FEIRA NOVA	PEDRA	
FERREIROS	PEDRAS DE FOGO	

5.10. Subestações atingidas

Não foram interrompidas subestações em decorrência deste evento.

5.11. Quantidade de interrupções associadas ao evento

Foram abertas 1284 ocorrências e registrados 1762 eventos de interrupções associadas ao evento climático em redes de distribuição e redes secundárias.

5.12. Data e hora do início da primeira interrupção

Início: 11/03/2024 – 00h20min

5.13. Data e hora do término da última interrupção

Término: 13/04/2024 – 16h45min

5.14. Média de duração das interrupções

14 horas e 29 minutos.

5.15. Duração da interrupção mais longa

748h 54m

5.16. Soma do CHI das interrupções associadas ao evento

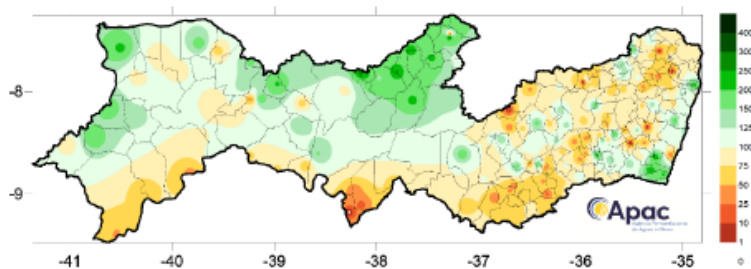
A soma de CHI de todo o evento é de 1.622.636,15, extrapolando o limite superior de CHI da Neoenergia Pernambuco.

5.17. Evidências do evento

Registros diversos que evidenciem a classificação das ISE permitindo identificar a causa, a abrangência e os danos causados pelo evento à rede e às áreas atingidas, como imagens fotográficas, boletins meteorológicos e matérias jornalísticas

<https://www.apac.pe.gov.br/uploads/MAR--O-2024.pdf>

ACUMULADO MENSAL DE PRECIPITAÇÃO MARÇO/2024



Maior índice de chuva acumulada: 536,6 mm (Fernando de Noronha)

Região Metropolitana do Recife – Período chuvoso: março a julho
Maior índice de chuva acumulada da mesorregião: 228,7 mm (Paulista)

Município/Posto	Chuva acumulada do mês de março (mm)	Média climatológica de março (mm)	Percentual do acumulado em relação à média
Abreu e Lima	194.0	247.30	78%
Cabo (Barragem de Gurjaú)	102.9	186.70	55%
Cabo (Barragem de Suape)	125.9	186.70	67%
Cabo (Pirapama)	206.3	186.70	110%
Camaragibe	132.0	222.60	59%
Goiana (Itapirema - IPA)	90.2	161.00	56%
Igarassu	115.5	201.60	57%
Igarassu (Bar. Catucá)	93.6	201.60	46%
Igarassu (Usina São José)	117.1	201.60	58%
Ipojuca	113.9	186.70	61%
Ipojuca (Suape) - PCD	144.4	186.70	77%
Itamaracá	67.0	211.60	32%
Itapissuma	61.7	198.40	31%
Jaboatão (Cidade da Copa) - PCD	112.2	227.20	49%
Jaboatão dos Guararapes (Bar.Duas Unas)	115.8	227.20	51%
Moreno	59.4	185.40	32%
Olinda (Academia Santa Gertrudes)	96.7	254.20	38%
Paulista	228.7	236.70	97%
Recife (Alto da Brasileira)	125.1	264.70	47%
Recife (Codecipe / Santo Amaro)	79.5	264.70	30%
São Lourenço da Mata (Tapacurá)	110.4	161.20	68%

Zona da Mata – Período chuvoso: março a julho
Maior índice de chuva acumulada da mesorregião: 247,3 mm (Rio Formoso (Usina Cucau))

Município/Posto	Chuva acumulada do mês de março (mm)	Média climatológica de março (mm)	Percentual do acumulado em relação à média
Água Preta	148.7	82.90	179%
Amaraji	143.2	124.30	115%
Barreiros	210.3	193.60	109%
Belém de Maria	225.2	89.50	252%
Buenos Aires	85.0	105.70	80%
Camutanga	123.9	123.60	100%
Carpina (Est. Exp. de Cana-de-Açúcar)	65.0	102.80	63%
Catende	148.0	105.50	140%
Chã de Alegria	78.8	127.60	62%
Chã Grande	75.0	97.60	77%
Condado	64.7	141.10	46%
Escada	101.5	151.80	67%
Ferreiros	87.7	124.30	71%
Gameleira	120.7	175.40	69%
Glória do Goitá	76.1	105.80	72%
Itambé (IPA)	98.5	130.10	76%
Itaquitinga	88.7	140.20	63%
Jaqueira	115.8	90.40	128%
Joaquim Nabuco	80.8	156.70	52%
Lagoa de Itaenga (Barragem de Carpina)	51.8	84.40	61%
Lagoa do Carro	41.1	93.70	44%
Macaparana	81.8	115.00	71%
Maraial	73.6	85.70	86%
Nazaré da Mata	72.8	112.30	65%
Palmares	123.6	121.10	102%
Paudalho	64.0	159.60	40%
Paudalho (Barragem de Goitá)	52.6	159.60	33%
Pombos	63.6	83.60	76%
Quipapá	123.3	78.10	158%
Ribeirão	95.8	132.90	72%
Ribeirão (Fazenda Capn)	0.0	132.90	0%
Rio Formoso (Usina Cucau)	247.3	215.00	115%
São Benedito do Sul	74.4	80.00	93%
São José da Coroa Grande	117.8	189.60	62%
Surinaém	28.7	188.70	15%
Tamandaré	247.0	174.30	142%

Timbaúba	130.5	117.00	112%
Tracunhaém	52.4	100.90	52%
Vicência	70.6	111.60	63%
Vitória de Santo Antão (IPA)	172.6	112.40	154%
Vitória de Santo Antão - PCD	104.6	112.40	93%
Xexéu (Engenho Bom Mirar)	82.6	169.30	49%

Agreste – Período chuvoso: março a julho
Maior índice de chuva acumulada da mesorregião: 206,7 mm (Barra de Guabiraba)

Município/Posto	Chuva acumulada do mês de março (mm)	Média climatológica de março (mm)	Percentual do acumulado em relação à média
Agrestina	30.2	79.30	38%
Águas Belas	60.2	74.90	80%
Alagoinha	150.9	68.10	222%
Altinho	31.4	71.80	44%
Angelim	54.6	87.10	63%
Barra de Guabiraba	206.7	110.10	188%
Belo Jardim	145.5	113.00	129%
Belo Jardim (Açude Bituri)	179.6	113.00	159%
Bezerros	56.1	80.50	70%
Bom Conselho (IPA)	50.0	48.00	104%
Bom Jardim	146.7	125.20	117%
Bonito	59.7	96.60	62%
Bonito (Fazenda Vila Bela)	165.5	96.60	171%
Bonito (Mata da Chuva)	129.8	96.60	134%
Brejão (IPA)	72.2	104.90	69%
Brejo da Madre de Deus	89.4	117.50	76%
Brejo da Madre de Deus (Fazenda Nova)	145.1	117.50	123%
Buique	176.0	118.00	149%
Cachoeirinha	141.0	58.00	243%
Caetés	128.9	94.20	137%
Calçados	28.0	79.30	35%
Camocim de São Felix	29.0	88.80	33%
Canhotinho	67.2	84.50	80%
Capoeiras	171.9	74.80	230%
Caruaru	49.9	74.80	67%
Caruaru (IPA)	94.9	74.80	127%
Casinhas	97.0	103.40	94%
Correntes	68.5	87.70	78%
Cumarú	61.1	74.60	82%
Cupira	36.6	78.50	47%

Cupira - PCD	41.3	78.50	53%
Feira Nova	33.6	65.20	52%
Frei Miguelinho (IPA)	70.7	73.90	96%
Garanhuns	51.4	99.70	52%
Gravatá	74.6	85.10	88%
Iati	25.4	73.90	34%
Ibirajuba	64.5	65.00	99%
Itaíba	74.9	93.80	80%
Jatauba	43.9	98.60	45%
João Alfredo	134.0	106.00	126%
Jucati	43.0	78.30	55%
Jupi	190.2	79.80	238%
Jurema	110.0	73.30	150%
Lagoa do Ouro	83.7	85.60	98%
Lagoa dos Gatos	87.8	82.80	106%
Lajedo	59.4	74.80	79%
Limoeiro	115.8	86.30	134%
Machados	94.9	116.70	81%
Orobó	153.3	75.60	203%
Palmeirina	17.0	94.40	18%
Panelas	32.0	75.60	42%
Paranatama	30.2	94.40	32%
Passira	61.9	70.60	88%
Pedra (São Pedro do Cordeiro)	104.0	111.90	93%
Pesqueira	28.1	93.40	30%
Poção	0.0	103.40	0%
Riacho das Almas	178.0	74.30	240%
Sairé	86.5	92.70	93%
Salgadinho	61.5	82.20	75%
Saloá	45.0	87.60	51%
Sanharó	67.0	121.20	55%
Santa Cruz do Capibaribe	105.5	71.00	149%
Santa Maria do Cambuca	42.9	76.50	56%
São Bento do Una (IPA)	115.4	100.10	115%
São Bento do Una - PCD	118.8	100.10	119%
São Caetano	143.0	88.10	162%
São João	42.5	90.20	47%
São Joaquim do Monte	51.8	90.10	57%
São Vicente Férrer	194.0	115.10	169%
Surubim	74.4	90.20	82%
Tacaimbó	56.0	100.50	56%
Taquaritinga do Norte	60.1	76.20	79%

Terezinha	56.0	82.80	68%
Toritama	98.2	87.70	112%
Tupanatinga	97.6	109.20	89%
Venturosa	92.0	112.30	82%
Vertente do Lério	60.4	86.10	70%
Vertentes (IPA)	113.2	69.60	163%

Sertão – Período chuvoso: janeiro a abril
Maior índice de chuva acumulada da mesorregião: 295,0 mm (São José do Egito (IPA))

Município/Posto	Chuva acumulada do mês de março (mm)	Média climatológica de março (mm)	Percentual do acumulado em relação à média
Afogados da Ingazeira	155.0	154.10	101%
Afrânio	89.3	108.60	82%
Arapipina	212.6	201.80	105%
Arcoverde (INMET)	86.7	121.60	71%
Belém de São Francisco (CHESF)	72.4	133.30	54%
Belém de São Francisco (Ibó - CHESF)	58.2	133.30	44%
Belém de São Francisco (IPA)	74.0	133.30	56%
Betânia	142.7	125.40	114%
Bodocó	87.0	157.90	55%
Brejinho	170.8	136.60	125%
Cabrobó	123.0	140.50	88%
Calumbi	144.7	178.30	81%
Carnaíba	259.0	156.80	165%
Carnaubeira da Penha	148.0	146.90	101%
Cedro	155.5	153.40	101%
Custódia	220.0	121.70	181%
Dormentes	178.5	112.80	158%
Exu (IPA)	169.0	158.30	107%
Flores	144.5	159.50	91%
Floresta (CHESF)	150.9	156.30	97%
Floresta (IPA)	151.7	156.30	97%
Granito	102.0	141.30	72%
Ibimirim (IPA)	113.8	133.40	85%
Igaraci	152.4	132.30	115%
Inajá (CHESF)	56.0	85.50	65%
Ingazeira	218.0	134.20	162%
Ipubi	75.0	181.00	41%
Itacuruba	55.5	137.80	40%
Itapetim	186.0	141.10	132%
Lagoa Grande (IPA)	55.7	122.40	46%

Manari	76.6	87.80	87%
Mirandiba	64.0	149.20	43%
Moreilândia	60.0	125.60	48%
Orocó	110.2	122.20	90%
Ouicuri	83.3	140.00	60%
Parnamirim	82.0	126.70	65%
Petrolândia	32.0	107.90	30%
Petrolina	43.0	97.10	44%
Petrolina (INMET)	52.5	97.10	54%
Quixaba	199.5	168.10	119%
Salgueiro	170.6	142.60	120%
Salgueiro - PCD	42.4	142.60	30%
Santa Cruz da Baixa Verde	277.0	213.80	130%
Santa Cruz da Venerada	135.0	103.40	131%
Santa Filomena	172.9	127.00	136%
Santa Maria da Boa Vista	44.6	114.70	39%
Santa Maria da Boa Vista (CHESF)	41.8	114.70	36%
Santa Terezinha	200.5	144.90	138%
São José do Belmonte	150.0	157.40	95%
São José do Egito (IPA)	295.0	117.80	250%
Serra Talhada	80.8	148.70	54%
Serra Talhada (Açude Cachoeira)	91.9	148.70	62%
Serra Talhada (IPA)	104.0	148.70	70%
Serrita	148.0	151.60	98%
Sertânia	145.4	111.00	131%
Solidão	224.4	157.30	143%
Tabira	199.0	144.40	138%
Tacaratu (Sítio Gameleira)	17.4	98.00	18%
Terra Nova	90.0	134.00	67%
Trindade	109.0	164.30	66%
Triunfo	214.0	226.00	95%
Tuparetama	137.2	122.40	112%
Tuparetama (Fazenda Riacho)	102.8	122.40	84%
Verdejante	207.0	151.50	137%

5.17.1. Matérias jornalísticas

Destacam-se abaixo algumas reportagens relacionadas ao evento ocorrido.

[Afogados: Defesa Civil divulga índice pluviométrico das chuvas que castigaram a cidade : Nill Junior](#)

Afogados: Defesa Civil divulga índice pluviométrico das chuvas que castigaram a cidade

Publicado em Notícias por André Luis em 14 de março de 2024



A Defesa Civil Municipal de Afogados da Ingazeira, divulgou na manhã desta quinta-feira (14), que o índice pluviométrico verificado desta quarta-feira para esta quinta-feira (14), foi de 42 mm, na sede.

Ainda segundo o boletim da Defesa Civil foram 101 mm no bairro Planalto, 92 mm na comunidade da Queimada Grande, 28 mm no Sítio Escada, 40 mm no sítio Poço do Moleque, 62 mm no sítio Oitis, 48 mm no sítio Carnaúba dos Santos, 50 mm no sítio Umbranas e 38

mm no sítio Vaca Morta.

As chuvas castigaram com intensidade algumas áreas da cidade de Afogados da Ingazeira nesta quarta-feira (13) gerando transtornos e preocupações para os moradores locais.

Houve relatos de casas sendo invadidas pela água na Diomedes Gomes, onde o canal não suportou o grande volume de água em pouco tempo. Também no São Brás e no Sobreira. A Rua Berta Celi, que liga o Sobreira ao Residencial Dom Francisco teve parte danificada.

Vários trechos da cidade foram, especialmente em áreas mais baixas, onde a água se acumulou rapidamente, causando dificuldades para os transeuntes e moradores. O vendaval que antecedeu as chuvas de ontem fez tampas de caixas d'água parecerem brinquedos de arremesso. Uma foi parar na área do Museu do Rádio, da Rádio Pajeú.

A Defesa Civil da cidade está em estado de alerta diante da situação. Segundo o coordenador Fernando Moraes, o volume de chuva registrado na sede do município, ontem a tarde, foi de 36 milímetros em poucos minutos, o que contribuiu significativamente para os transtornos enfrentados pela população. Na zona rural, há relatos de acumulados ainda mais expressivos, atingindo cerca de 60 milímetros em algumas áreas.

"Nesse caso, os transtornos foram causados pelo tempo curto da chuva, 36 milímetros em pouco tempo. Na zona rural tenho relatos de 60 milímetros", explicou Fernando Moraes, destacando a intensidade e a rápida acumulação da água como fatores determinantes para os problemas enfrentados.

"Tendo em vista as fortes chuvas que castigaram Afogados da Ingazeira nas últimas horas, e com a previsão de mais chuvas, a Prefeitura de Afogados e sua Defesa Civil encontram-se em estado de alerta. O número de telefone/zap para acionar a defesa civil é 87- 9.9629-5758", informou a Prefeitura em nota.

[Inmet emite alertas e chuvas em PE devem se estender até sexta : Nill Junior](#)

Inmet emite alertas e chuvas em PE devem se estender até sexta

Publicado em Notícias por André Luis em 14 de março de 2024



O Instituto Nacional de Meteorologia (Inmet) emitiu três alertas de chuva para Pernambuco, nesta quarta-feira (13). Segundo o instituto, os temporais podem se estender até a sexta-feira (15).

Vários pontos do Estado já registram pancadas e altos acumulados de chuva nesta quarta-feira. Nas 24 horas contadas até 10h desta quarta-feira, os maiores índices foram contabilizados

em Gameleira (53,34 mm), Moreno (35,27 mm), Itaquitinga (34,17 mm), Jurema (32,40 mm) e Alto do Mandú, no Recife (30,81 mm).

O primeiro alerta é de nível laranja e vale para a Região Metropolitana do Recife, Zonas da Mata Norte e Sul e partes do Agreste e do Sertão de Pernambuco. Esse aviso é válido até 10h de quinta-feira (14).

Segundo o Inmet, são esperadas chuvas intensas de 30 a 60 milímetros por hora ou de 50 a 100 milímetros por dia nas regiões citadas pelo alerta. Há, ainda segundo o instituto, possibilidade de ventos intensos de 60 a 100 km/h.

Nas demais partes do Estado, no Agreste e no Sertão, o alerta é de nível amarelo e também é válido até 10h de quinta-feira. Nessas cidades, as chuvas devem ser intensas e de 20 a 30 mm/hora ou até 50 mm/dia.

O terceiro alerta vale entre 0h01 de quinta-feira (14) e 23h59 de sexta-feira. De nível amarelo, o aviso cobre quase todo o Estado, para onde são esperadas chuvas intensas de 20 a 30 mm/hora ou até 50 mm/dia. As informações são da Folha de Pernambuco.

[Chuvas intensas provocam transtornos em Afogados da Ingazeira : Nill Junior](#)

Chuvas intensas provocam transtornos em Afogados da Ingazeira

Publicado em Notícias por André Luis em 13 de março de 2024



Nesta quarta-feira (13), as chuvas castigaram com intensidade algumas áreas da cidade de Afogados da Ingazeira gerando transtornos e preocupações para os moradores locais. Trechos como a Diomedes Gomes (veja vídeo no final da matéria) foram particularmente afetados, especialmente em áreas mais baixas, onde a água se acumulou rapidamente,


causando dificuldades para os transeuntes e moradores.

Relatos indicam que bairros como São Brás e Sobreira também enfrentaram problemas, com a invasão da água em residências e estabelecimentos comerciais. Na Avenida Manoel Borba, próximo à feirinha de verduras, a situação se agravou, com a água cobrindo os pneus dos veículos e ameaçando adentrar nas lojas da região.

A Defesa Civil da cidade está em estado de alerta diante da situação. Segundo o coordenador Fernando Moraes, o volume de chuva registrado na sede do município foi de 36 milímetros em poucos minutos, o que contribuiu significativamente para os transtornos enfrentados pela população. Na zona rural, há relatos de acumulados ainda mais expressivos, atingindo cerca de 60 milímetros em algumas áreas.

"Nesse caso, os transtornos foram causados pelo tempo curto da chuva, 36 milímetros em pouco tempo. Na zona rural tenho relatos de 60 milímetros", explicou Fernando Moraes, destacando a intensidade e a rápida acumulação da água como fatores determinantes para os problemas enfrentados.

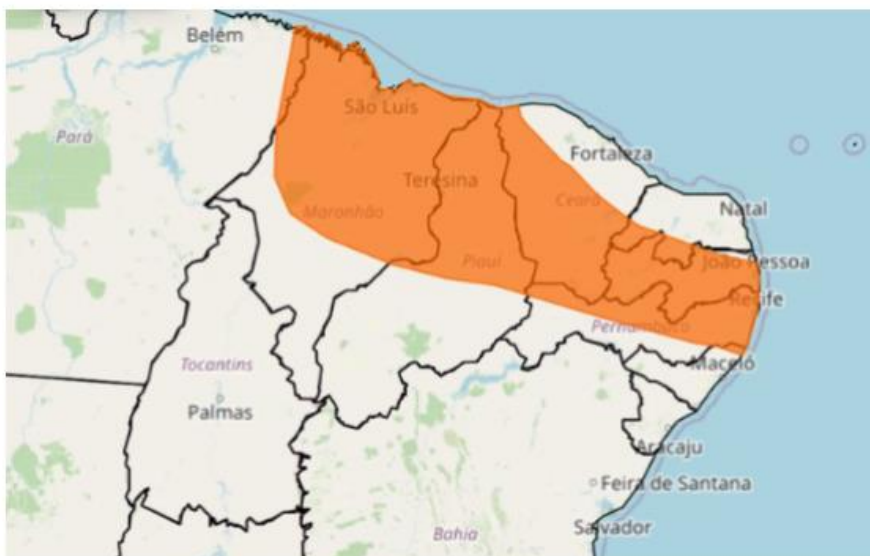
Diante desse cenário, a população de Afogados da Ingazeira está em alerta, enquanto equipes da Defesa Civil trabalham para monitorar a situação e prestar assistência às áreas mais afetadas. A previsão é de que as chuvas persistam nas próximas horas, o que demanda atenção redobrada por parte das autoridades e dos cidadãos locais para minimizar os impactos e garantir a segurança de todos.



[Inmet emite alertas, e chuvas em Pernambuco devem se estender até sexta-feira \(15\) – Blog Edenevaldo Alves](#)

Inmet emite alertas, e chuvas em Pernambuco devem se estender até sexta-feira (15)

por **Edenevaldo Alves**  Postado em 13 de março de 2024



O Instituto Nacional de Meteorologia (Inmet) emitiu três alertas de chuva para Pernambuco, nesta quarta-feira (13). Segundo o instituto, os temporais podem se estender até a sexta-feira (15).

Vários pontos do Estado já registraram pancadas e altos acumulados de chuva nesta quarta-feira. Nas 24 horas contadas até 10h desta quarta-feira, os maiores índices foram contabilizados em Gameleira (53,34 mm), Moreno (35,27 mm), Itaquitinga (34,17 mm), Jurema (32,40 mm) e Alto do Mandú, no Recife (30,81 mm).

O primeiro alerta é de nível laranja e vale para a Região Metropolitana do Recife, Zonas da Mata Norte e Sul e partes do Agreste e do Sertão de Pernambuco. Esse aviso é válido até 10h de quinta-feira (14).

Segundo o Inmet, são esperadas chuvas intensas de 30 a 60 milímetros por hora ou de 50 a 100 milímetros por dia nas regiões citadas pelo alerta. Há, ainda segundo o instituto, possibilidade de ventos intensos de 60 a 100 km/h.

Nas demais partes do Estado, no Agreste e no Sertão, o alerta é de nível amarelo e também é válido até 10h de quinta-feira. Nessas cidades, as chuvas devem ser intensas e de 20 a 30 mm/hora ou até 50 mm/dia.

[Inmet emite alertas e chuvas em PE devem se estender até sexta – Blog da Tacianna Lopes](#)

Inmet emite alertas e chuvas em PE devem se estender até sexta

 Tacianna Lopes -  14 de março, 2024



O Instituto Nacional de Meteorologia (Inmet) emitiu três alertas de chuva para Pernambuco, nesta quarta-feira (13). Segundo o instituto, os temporais podem se estender até a sexta-feira (15).

Vários pontos do Estado já registram pancadas e altos acumulados de chuva nesta quarta-feira. Nas 24 horas contadas até 10h desta quarta-feira, os maiores índices foram contabilizados

em Gameleira (53,34 mm), Moreno (35,27 mm), Itaquitinga (34,17 mm), Jurema (32,40 mm) e Alto do Mandú, no Recife (30,81 mm).

O primeiro alerta é de nível laranja e vale para a Região Metropolitana do Recife, Zonas da Mata Norte e Sul e partes do Agreste e do Sertão de Pernambuco. Esse aviso é válido até 10h de quinta-feira (14).

Segundo o Inmet, são esperadas chuvas intensas de 30 a 60 milímetros por hora ou de 50 a 100 milímetros por dia nas regiões citadas pelo alerta. Há, ainda segundo o instituto, possibilidade de ventos intensos de 60 a 100 km/h.

Nas demais partes do Estado, no Agreste e no Sertão, o alerta é de nível amarelo e também é válido até 10h de quinta-feira. Nessas cidades, as chuvas devem ser intensas e de 20 a 30 mm/hora ou até 50 mm/dia.

O terceiro alerta vale entre 0h01 de quinta-feira (14) e 23h59 de sexta-feira. De nível amarelo, o aviso cobre quase todo o Estado, para onde são esperadas chuvas intensas de 20 a 30 mm/hora ou até 50 mm/dia. As informações são da **Folha de Pernambuco**.

[Chuva no Grande Recife deixa ruas alagadas e carros submersos; veja vídeo e previsão do tempo | Pernambuco | G1 \(globo.com\)](#)

Chuva no Grande Recife deixa ruas alagadas e carros submersos; veja vídeo e previsão do tempo

Alagamentos atingiram cidades como Olinda, Paulista e Abreu e Lima. Alerta de chuva moderada a forte foi emitido pela Apac na quarta-feira (13).

Por g1 PE
14/03/2024 13h11 - Atualizado há 2 meses



Chuva no Grande Recife deixa ruas alagadas, carros submersos e causa transtorno

As chuvas que atingem o Grande **Recife** desde a madrugada desta quinta-feira (14) causaram alagamentos e outros transtornos. Vídeos enviados ao

WhatsApp da **TV Globo** mostram ruas alagadas e carros submersos em vários municípios da Região Metropolitana, como **Olinda** e **Paulista** (veja vídeo acima).

[Clique aqui para seguir o canal do g1 PE no WhatsApp.](#)

Na Avenida Tabajara, em Olinda, veículos tiveram dificuldades para passar devido ao nível da água acumulada na pista. O mesmo aconteceu no bairro de Caetés III, em **Abreu e Lima**, onde um motorista não conseguiu mover o carro em uma rua alagada.

Em Paulista, avenidas ficaram completamente alagadas nos bairros de Arthur Lundgren II, Maranguape e Nobre. Alguns veículos também ficaram submersos em pontos de alagamento.



Ruas alagadas em Abreu e Lima e Paulista deixaram carros submersos — Foto: Reprodução/WhatsApp

Previsão do tempo

Na quarta-feira (13), a Agência Pernambucana de Águas e Clima (Apac) **emitiu um aviso de chuvas com intensidade moderada a forte para o Grande Recife e para o interior do estado.**

De acordo com a Apac, a previsão para o restante desta quinta-feira (14), no Grande Recife, é de tempo parcialmente nublado com pancadas de chuva de forma isolada ao longo do dia e com intensidade moderada.

[Grande Recife amanhece com chuva e causa retenções em avenidas e ruas nesta quinta-feira \(14\) | Local: Diário de Pernambuco](#)

Tempo

Grande Recife amanhece com chuva e causa retenções em avenidas e ruas nesta quinta-feira (14)

A previsão do tempo no Recife e Região Metropolitana é parcialmente nublado com pancadas de chuvas moderadas tanto na parte da tarde quanto da noite

Por: Marcelle Reis

Publicado em: 14/05/2024 03:47 | Atualizado em: 14/05/2024 03:18



Alguns locais apresentam retenções devido às águas nas ruas e avenidas do Grande Recife. (Foto: Marcelle Reis/DF)

Moradores do Grande Recife tiveram de ter paciência com o trânsito por causa da chuva nesta quinta-feira (14).

Alguns locais já apresentam retenções devido às águas nas ruas e avenidas, condutores e pedestres devem ter atenção dobrada para evitar acidentes.





Foto: Cortesia WhatsApp

De acordo com a Autarquia de Trânsito e Transporte do Recife, em seu X (antigo Twitter) a Av. Mascarenhas de Moraes tem trânsito intenso no sentido Afogados, em frente à Faculdade Pernambucana de Saúde e a Av. Agamenon Magalhães flui com movimentação moderada no sentido Pina, na altura do cruzamento com a Rua do Paissandu.

De acordo com a Agência Pernambucana de Águas e Climas (APAC), a previsão do tempo no Recife e Região Metropolitana é parcialmente nublado com pancadas de chuvas moderadas tanto na parte da tarde quanto da noite.

Na previsão do Inmet, o aviso para hoje é de chuva entre 20 e 30 mm/h ou até 50 mm/dia, ventos intensos (40-60 km/h). Há baixo risco de corte de energia elétrica, queda de galhos de árvores, alagamentos e de descargas elétricas.

No entanto, as pessoas devem seguir algumas instruções:

Em caso de rajadas de vento: (não se abrigue debaixo de árvores, pois há leve risco de queda e descargas elétricas e não estacionar veículos próximos a torres de transmissão e placas de propaganda).

Evite usar aparelhos eletrônicos ligados à tomada.

Obtenha mais informações junto à Defesa Civil (telefone 199) e ao Corpo de Bombeiros (telefone 193).

Anexo I – Laudo de evento meteorológico (CLIMATEMPO)



Climatempo Energia

LAUDO METEOROLÓGICO DE EVENTO CLIMÁTICO 11 a 15 de março de 2024

Produzido por:

CLIMATEMPO

Cliente:

Neoenergia - Pernambuco

Abril, 2024

Sumário

1	Análise de Evento Meteorológico	2
1.1	Região de Estudo	2
1.2	Descrição do Evento	2
1.3	Abrangência do Evento	3
1.3.1	Satélite	3
1.3.2	Chuva	6
1.3.3	Descargas Atmosféricas	16
1.3.4	Rajadas de Vento	19
2	Notícias	23
3	Classificação COBRADE	24
3.1	Resumo do Evento	24
4	Referências	26
5	Anexos	27

1 Análise de Evento Meteorológico

1.1 Região de Estudo

Na figura a seguir é apresentada a área de concessão da Neoenergia - Pernambuco, dividida em regionais, a serem analisadas neste relatório.

Figura 1: Regionais do estado do Pernambuco atendidas pela Neoenergia - Pernambuco.



1.2 Descrição do Evento

O evento ocorrido no período 11 a 15 de março de 2024 foi causado pela atuação de um Distúrbio Ondulatório de Leste (DOL) que se formou no centro do Atlântico tropical e viajou em direção ao estado de Pernambuco, promovendo a convergência de umidade em baixos níveis e provocou chuva por vários dias consecutivos. Neste período, houve registro de chuvas intensas, grande densidade de descargas atmosféricas e vendavais.

1.3 Abrangência do Evento

1.3.1 Satélite

A fim de identificar núcleos de chuva atuantes na atmosfera e visualizar o desenvolvimento e posição de sistemas meteorológicos são utilizadas imagens de satélite. A partir dessas análises, é possível inferir a abrangência do evento e também determinar o horário de início e fim do evento.

As Figuras 2 a 6 apresentam as imagens do satélite GOES 16 (Canal 13) a cada 3 horas para cada dia do evento, durante o período de 11 a 15 de março de 2024. Os tons mais quentes (amarelo, vermelho e rosa) indicam a presença de nuvens de grande desenvolvimento vertical, geralmente associadas à ocorrência de tempo severo.

Na Região Nordeste é comum a ocorrência de nuvens baixas, com topos quentes. Isso acontece pois a atmosfera na região tropical apresenta uma temperatura mais alta e uma extensão vertical maior. Por isso, nessa região, mesmo a ocorrência de nebulosidade baixa tem potencial para provocar grandes volumes de chuva.

Na madrugada e manhã do dia 11 de março (Figura 2), nuvens rasas atuaram no oeste do estado com potencial para causar chuvas de até moderada intensidade pontualmente. A partir da tarde, notam-se núcleos convectivos associados à chuvas com moderada a forte intensidade acompanhada de raios e rajadas de vento na regional Sertão PE. A partir da noite nuvens profundas associadas à chuvas fortes acompanhada de raios atuaram nas regionais Sertão e Agreste PE.

Entre a madrugada e manhã do dia 12 de março (Figura 3), nuvens de chuva com potencial para causar chuvas acompanhada de raios atuaram no estado. As nuvens com potencial para causar chuvas mais forte acompanhada de raios se concentraram no centro do estado. À tarde, núcleos convectivos se desenvolveram no estado. Nuvens de tempestade se concentraram sobre o leste do estado. À noite, as nuvens de tempestade com potencial para tempo severo se concentraram sobre o centro do estado.

Na madrugada do dia 13 de março (Figura 4), houve predomínio de nuvens rasas e médias associadas à chuva de até moderada intensidade. Nuvens profundas associadas a chuvas fortes com raios, se concentraram no oeste do estado. No período da manhã, houve predomínio de nuvens médias e rasas associadas à chuvas, no oeste e leste do estado. A partir da tarde, nuvens de tempestade se espalharam em todo o estado. Essa nebulosidade está associada à chuvas moderadas a fortes acompanhada de raios e rajadas de vento. À noite, núcleos de tempestade continuaram atuando no estado.

Na madrugada do dia 14 de março (Figura 5) nuvens de chuva permaneceram atuando no estado. Nuvens profundas com potencial para chuvas fortes e raios se concentraram no oeste do estado. Ao longo da manhã o predomínio foi de nuvens rasas e médias associadas a chuvas com até moderada intensidade. A partir da tarde, nuvens profundas com potencial para causar chuvas intensas associadas à grande quantidade de raios e fortes rajadas de vento atuaram no estado, principalmente nas áreas mais ao leste. Ao longo da noite, as nuvens profundas gradualmente se deslocaram em direção ao centro e oeste do estado com potencial

Sede Climatempo – Avenida Paulista, 302 – 5º andar | Sala 63 – Bela Vista – São Paulo/SP - CEP 01310-000 - Tel. (11) 3736-4591

para causar chuvas fortes acompanhada de raios.

Na madrugada do dia 15 de março (Figura 6), nuvens médias continuaram atuando no estado, com potencial para chuvas de até forte intensidade acompanhada de raios. Entre a manhã e noite do dia 15 de março, o predomínio foi de nuvens rasas, com potencial para gerar acumulados expressivos de chuva ao longo do dia.

Figura 2: Imagens realçadas do satélite GOES-16 das 00 BRT até 21 BRT (a cada 3 horas) para o dia 11 de março.

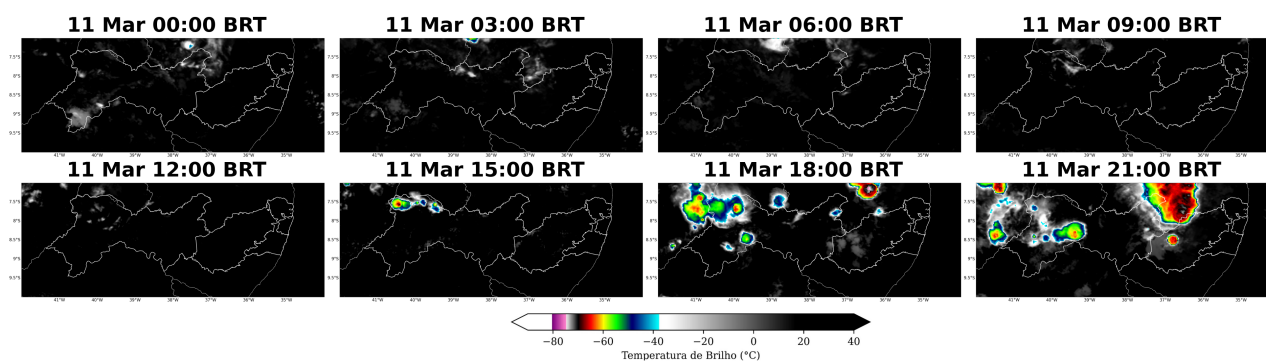


Figura 3: Imagens realçadas do satélite GOES-16 das 00 BRT até 21 BRT (a cada 3 horas) para o dia 12 de março.

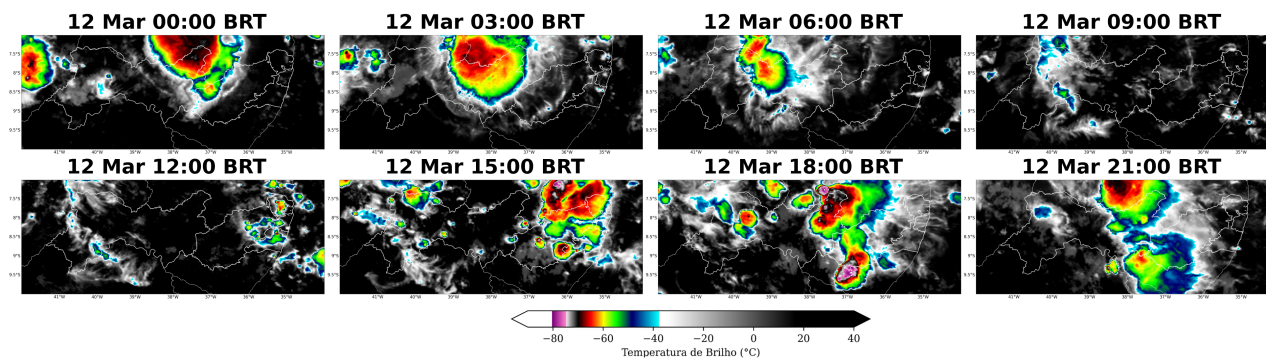


Figura 4: Imagens realçadas do satélite GOES-16 das 00 BRT até 21 BRT (a cada 3 horas) para o dia 13 de março.

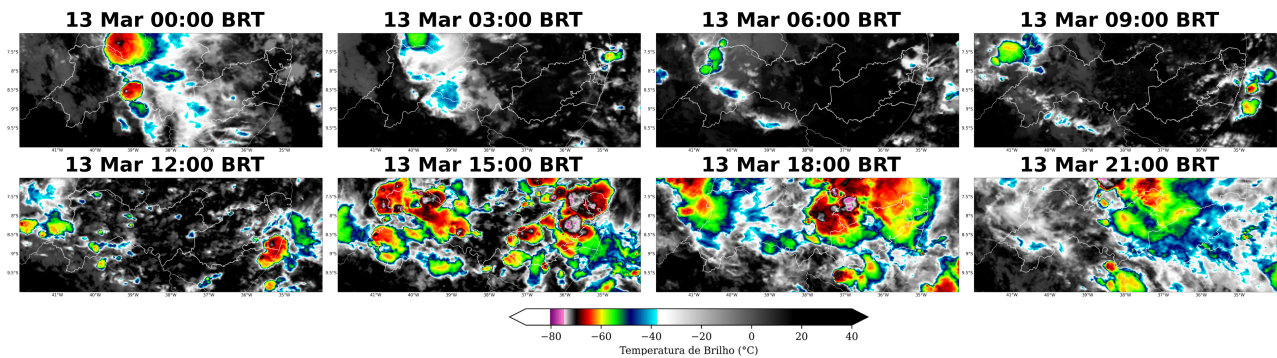


Figura 5: Imagens realçadas do satélite GOES-16 das 00 BRT até 21 BRT (a cada 3 horas) para o dia 14 de março.

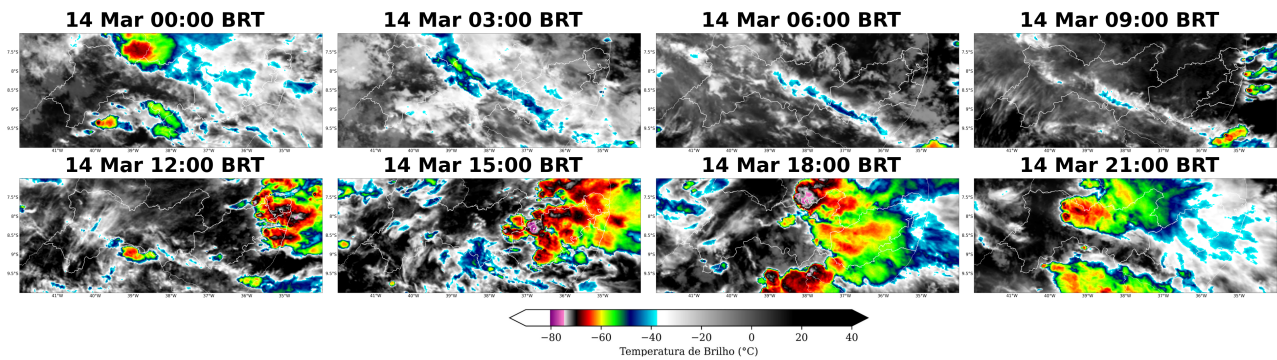
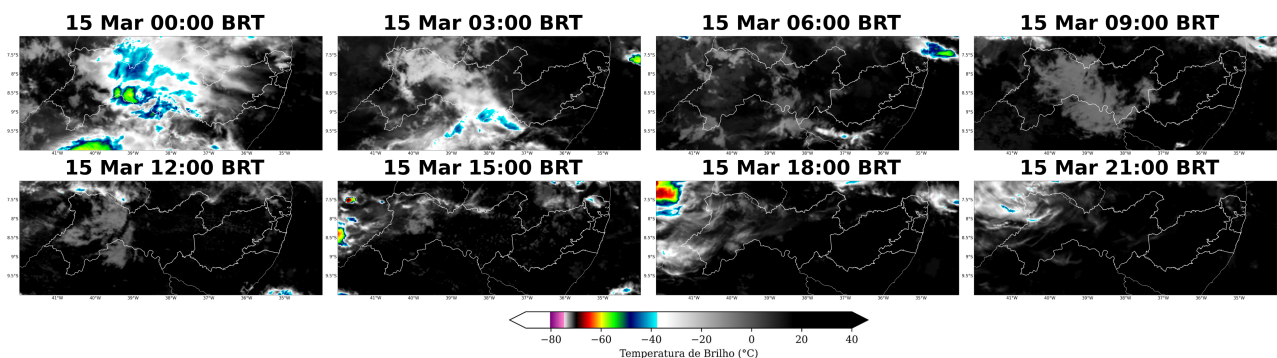


Figura 6: Imagens realçadas do satélite GOES-16 das 00 BRT até 21 BRT (a cada 3 horas) para o dia 15 de março.



1.3.2 Chuva

Para facilitar a compreensão espacial dos volumes de chuva registrados em Pernambuco, as figuras à seguir mostram os acumulados diários de chuva (Figuras 7-11) registrada pelas estações meteorológicas do INMET e do CEMADEN. Os tons mais frios (verde, azul e roxo) indicam chuvas mais intensas. A classificação da intensidade da chuva acumulada diária é apresentada na referência [4].

As estações meteorológicas realizam medições pontuais, porém, esses valores são representativos de toda a área em seu entorno. Além disso, essa análise pode ser combinada com as imagens de satélite a fim de se obter uma maior confiabilidade da ocorrência de chuva na região.

No dia 11 de março (Figura 7) houve registro de chuva extrema na regional Agreste PE. Choveu forte no Sertão PE. Nas demais áreas, os registros variaram entre chuvisco e chuva fraca.

Durante o dia 12 de março (Figura 8) houve registro de chuva extrema nas regionais Sertão e Mata PE. Choveu forte nas regionais Agreste PE e Recife.

No dia 13 de março (Figura 9), chuva extrema foi registrada no Agreste e na Mata PE. Choveu forte no Sertão PE. Na regional Recife os registros atingiram o limiar de chuva moderada.

Ao longo do dia 14 de março (Figura 10), houve registro de chuva extrema nas regionais Recife e Agreste PE. Choveu forte nas regionais Sertão e Mata PE.

No dia 15 de março (Figura 11) as chuvas diminuíram no estado. Houve registro de chuva moderada na regional Mata PE. Nas demais áreas, os acumulados de chuva variaram entre chuvisco e chuva fraca.

Os maiores acumulados de chuva de todo o período do evento (Figura 12) ficaram concentrados sobre a regional Mata Pernambucana, onde os acumulados ultrapassaram 140 mm. A persistência e intensidade da chuva evidenciam a ocorrência de um evento severo e aumentam o potencial para transtornos no estado de Pernambuco.

Figura 7: Acumulado diário de precipitação sobre o estado de Pernambuco para o dia 11 de março, baseado nas estações meteorológicas do INMET e CEMADEN.

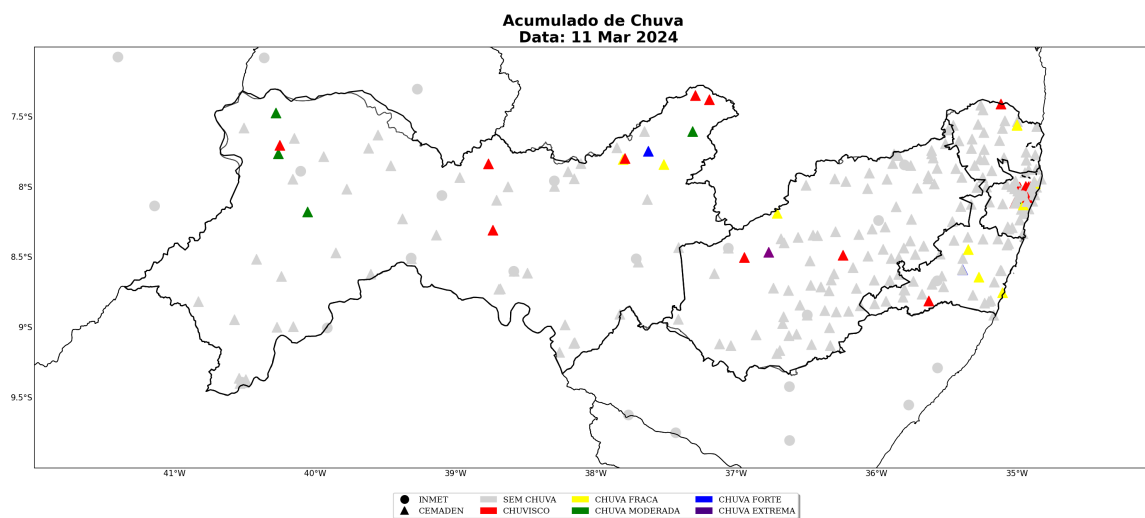


Figura 8: Acumulado diário de precipitação sobre o estado de Pernambuco para o dia 12 de março, baseado nas estações meteorológicas do INMET e CEMADEN.

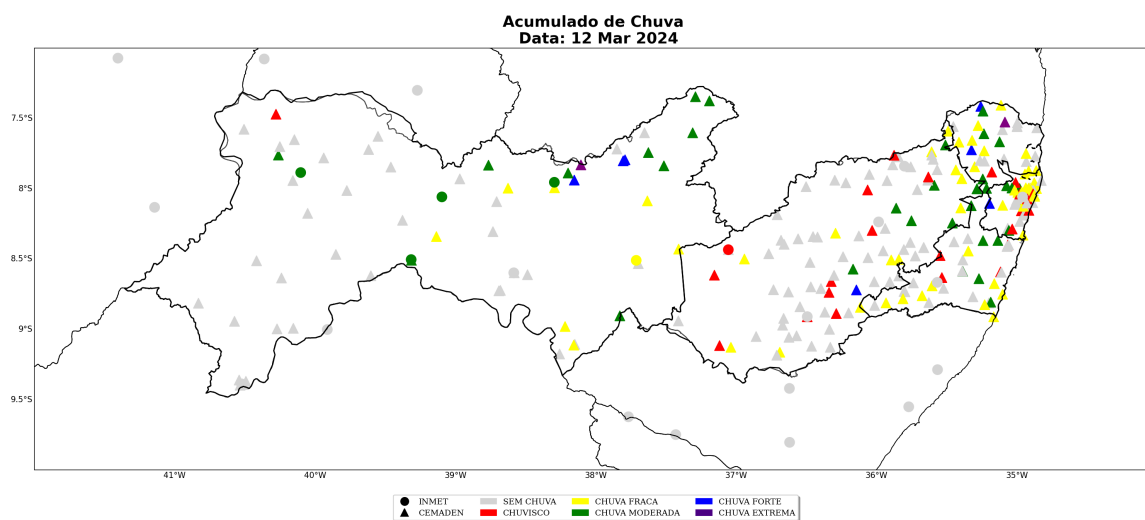


Figura 9: Acumulado diário de precipitação sobre o estado de Pernambuco para o dia 13 de março, baseado nas estações meteorológicas do INMET e CEMADEN.

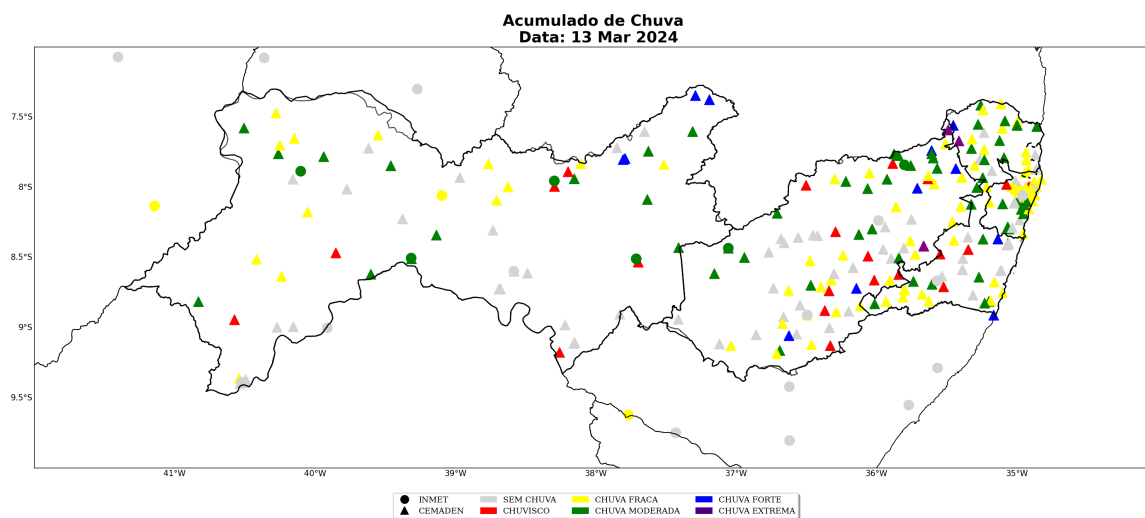


Figura 10: Acumulado diário de precipitação sobre o estado de Pernambuco para o dia 14 de março, baseado nas estações meteorológicas do INMET e CEMADEN.

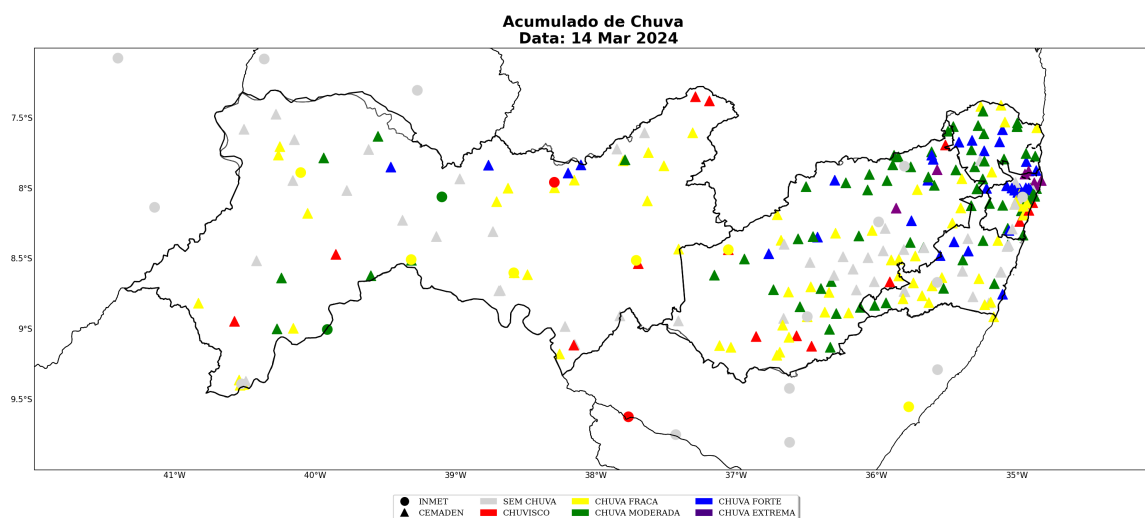


Figura 11: Acumulado diário de precipitação sobre o estado de Pernambuco para o dia 15 de março, baseado nas estações meteorológicas do INMET e CEMADEN.

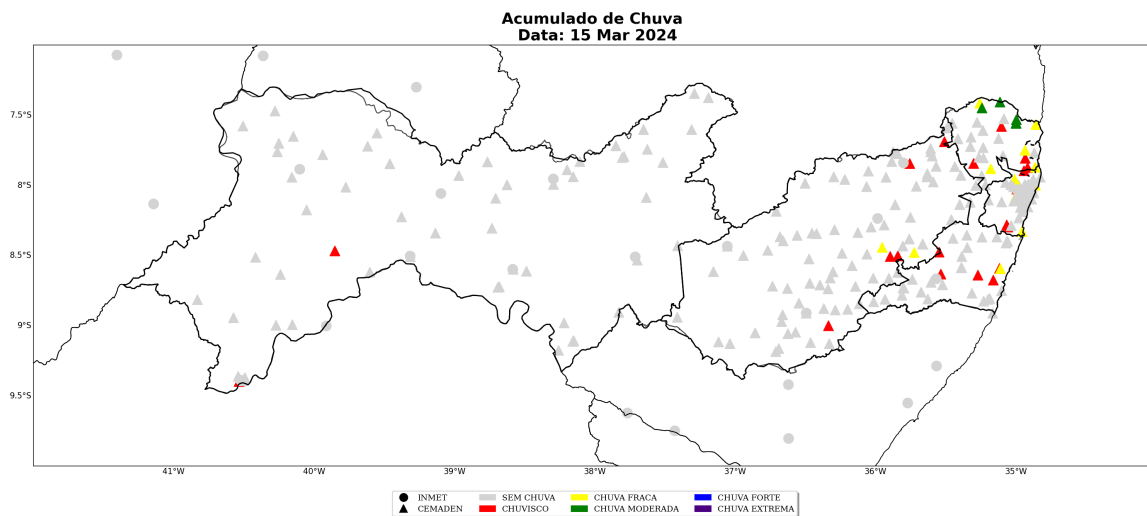
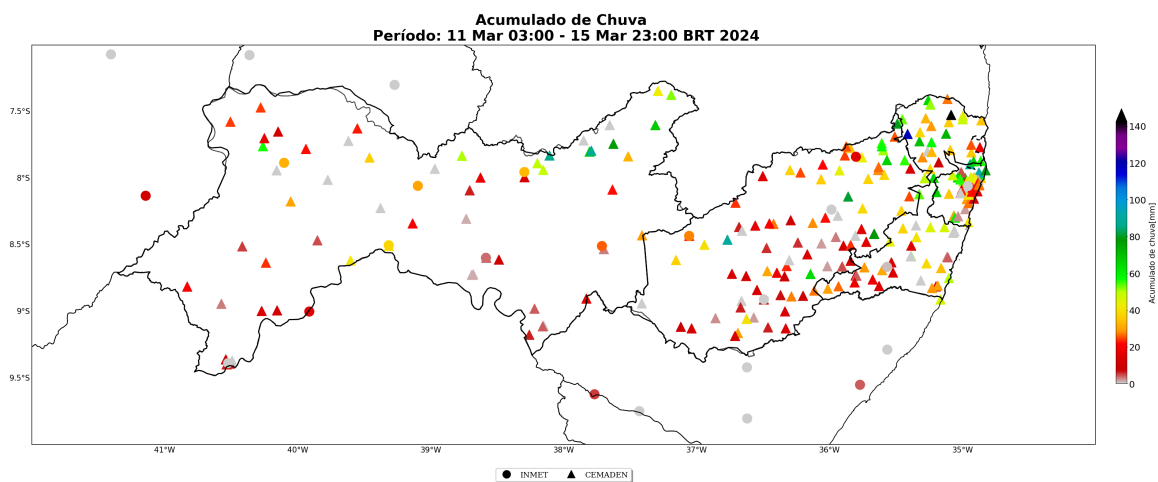


Figura 12: Acumulado de precipitação sobre o estado do Pernambuco para o período do evento (dias 11 a 15 de março de 2024), baseado nas estações meteorológicas do INMET e CEMADEN.



A Tabela 6 mostra os acumulados de chuva para o período 11 a 15 de março de 2024. Destaca-se que o maior acumulado de precipitação foi registrado no município de Itambé, localizado na regional Mata PE, com valor igual a 142 mm.

Tabela 1: Chuva acumulada no período de 11 a 15 de março de 2024 nos municípios sob concessão da Neoeenergia - Pernambuco.

Estação	Município	Regional	Chuva Total (mm)	Fonte
CARICÉ - APAC	Itambé	Mata PE	142	CEMADEN
Centro	Barra de guabiraba	Mata PE	125	CEMADEN
VICENCIA - APAC	Vicência	Mata PE	119	CEMADEN
Vila Torres Galvão	Paulista	Recife	92	CEMADEN
Alagoinha [Garagem Municipal] - APAC	Alagoinha	Agreste PE	90	CEMADEN
CARNAIBA	Carnaíba	Sertão PE	88	CEMADEN
ABREU E LIMA - APAC	Abreu e lima	Recife	87	CEMADEN
TRIUNFO - APAC	Triunfo	Sertão PE	86	CEMADEN
RIACHO DAS ALMAS - APAC	Riacho das almas	Agreste PE	81	CEMADEN
SAO VICENTE FERRER - APAC	São vicente ferrer	Mata PE	80	CEMADEN
Janga2	Paulista	Recife	79	CEMADEN
Centro	Barra de guabiraba	Mata PE	78	CEMADEN
AFOGADOS DA INGAZEIRA - APAC	Afogados da ingazeira	Sertão PE	78	CEMADEN
Vila da Fábrica	Camaragibe	Recife	76	CEMADEN
ITAQUITINGA - APAC	Itaquitinga	Mata PE	72	CEMADEN
BUENOS AIRES - APAC	Buenos aires	Mata PE	70	CEMADEN
Tuparetama [Compesa] - APAC	Tuparetama	Sertão PE	68	CEMADEN
Alto Mandu	Recife	Recife	67	CEMADEN
Cruz de Rebouças	Igarassu	Recife	67	CEMADEN
Carnaíba [Prefeitura] - APAC	Carnaíba	Sertão PE	67	CEMADEN
Bonança	Moreno	Recife	67	CEMADEN
CAMUTANGA - APAC	Camutanga	Mata PE	66	CEMADEN
CHA DE ALEGRIA - APAC	Chã de alegria	Recife	66	CEMADEN
Secretaria de Saúde _APAC	João alfredo	Agreste PE	66	CEMADEN
Chã da Tábua	São lourenço da mata	Recife	64	CEMADEN
Centro	Jurema	Mata PE	64	CEMADEN
Tabajara	Olinda	Recife	61	CEMADEN
Charneca	Cabo de santo agostinho	Recife	59	CEMADEN
Centro	Nazaré da mata	Mata PE	58	CEMADEN
OROBO	Orobó	Agreste PE	57	CEMADEN
Rua dos Milagres	São lourenço da mata	Recife	56	CEMADEN
Trindade [PSF] - APAC	Trindade	Sertão PE	56	CEMADEN
Cruz de Rebouças2	Igarassu	Recife	56	CEMADEN

Table 1 continued from previous page

Estação	Município	Regional	Chuva Total (mm)	Fonte
LIMOEIRO - APAC	Limoeiro	Mata PE	55	CEMADEN
Orobó [Secretária de Agricultura] - APAC	Orobó	Agreste PE	55	CEMADEN
Bairro C	Vitória de santo antão	Recife	54	CEMADEN
MACAPARANA - APAC	Macaparana	Mata PE	53	CEMADEN
Centro	Gameleira	Mata PE	53	CEMADEN
Jardim Primavera	Camaragibe	Recife	53	CEMADEN
Convento Carmelo	Camaragibe	Recife	52	CEMADEN
ITAPETIM - APAC	Itapetim	Sertão PE	52	CEMADEN
FERREIROS - APAC	Ferreiros	Mata PE	52	CEMADEN
BOM JARDIM - APAC	Bom jardim	Mata PE	51	CEMADEN
SAO JOSE DO BELMONTE - APAC	São José do belmonte	Sertão PE	50	CEMADEN
TAMANDARE - APAC	Tamandaré	Mata PE	50	CEMADEN
Timbi	Camaragibe	Recife	50	CEMADEN
JATIUCA - APAC	Santa cruz da baixa verde	Sertão PE	49	CEMADEN
CALUMBI - APAC	Calumbi	Sertão PE	49	CEMADEN
GLORIA DO GOITA - APAC	Glória do goitá	Mata PE	49	CEMADEN
Tiúma	São lourenço da mata	Recife	48	CEMADEN
Canal de Goiana	Goiana	Mata PE	48	CEMADEN
COMPESA - Alto da Brasileira	Recife	Recife	47	CEMADEN
Barreira	Recife	Recife	46	CEMADEN
NÚCLEO MARANHÃO - APAC	Ipojuca	Recife	46	CEMADEN
Centro	Goiana	Mata PE	46	CEMADEN
Nova Descoberta	Recife	Recife	46	CEMADEN
SAO JOSE DA COROA GRANDE - APAC	São José da coroa grande	Mata PE	46	CEMADEN
COMPESA - Dois Carneiros	Jaboatão dos guararapes	Recife	45	CEMADEN
Jaguaribe	Escada	Recife	45	CEMADEN
Surubim [Bombeiros] - APAC	Surubim	Agreste PE	44	CEMADEN
Frei Miguelinho [EREN São José] - APAC	Frei miguelinho	Agreste PE	44	CEMADEN
Nova Cortês	Cortês	Mata PE	43	CEMADEN
BREJINHO - APAC	Brejinho	Sertão PE	42	CEMADEN
COMPAZ - Alto Sta. Terezinha	Recife	Recife	42	CEMADEN
ETA Compesa	Goiana	Mata PE	41	CEMADEN
Centro	Orocó	Sertão PE	41	CEMADEN
Enseado dos Corais	Cabo de santo agostinho	Recife	41	CEMADEN
BR428-km05	Cabrobó	Sertão PE	41	CEMADEN
UR12 - COHAB II	Recife	Recife	40	CEMADEN
PEDRA - APAC	Pedra	Agreste PE	40	CEMADEN
ARIPIBU - APAC	Ribeirão	Mata PE	40	CEMADEN

Sede Climatempo - Avenida Paulista, 302 - 5º andar | Sala 63 - Bela Vista - São Paulo/SP - CEP 01310-000 - Tel. (11) 3736-4591

Table 1 continued from previous page

Estação	Município	Regional	Chuva Total (mm)	Fonte
TEREZINHA - APAC	Terezinha	Agreste PE	40	CEMADEN
COMPESA - Alto da Esperança	Recife	Recife	39	CEMADEN
Centro	Bezerros	Agreste PE	39	CEMADEN
Estádio Municipal	Vicência	Mata PE	38	CEMADEN
PASSIRA - APAC	Passira	Agreste PE	38	CEMADEN
Cocaú	Rio formoso	Mata PE	38	CEMADEN
LAGOA DO ITAENGA - APAC	Lagoa de itaenga	Mata PE	37	CEMADEN
BUIQUE - APAC	Buíque	Agreste PE	37	CEMADEN
SANTA CRUZ DO CAPIBARIBE	Santa cruz do capibaribe	Agreste PE	37	CEMADEN
CUMARU - APAC	Cumarú	Agreste PE	37	CEMADEN
AMARAJI - APAC	Amaraji	Mata PE	37	CEMADEN
Centro	Chã grande	Mata PE	37	CEMADEN
Jardim Fragoso	Olinda	Recife	37	CEMADEN
Aguazinha	Olinda	Recife	37	CEMADEN
Guabiraba	Recife	Recife	37	CEMADEN
CABROBO	Cabrobo	Sertão PE	37	INMET
IPUEIRA - APAC	Serrita	Sertão PE	36	CEMADEN
CONDADO - APAC	Condado	Mata PE	36	CEMADEN
TORITAMA - APAC	Toritama	Agreste PE	36	CEMADEN
Alto do Céu	Igarassu	Recife	35	CEMADEN
Alto do Reservatório	Jaboatão dos guararapes	Recife	35	CEMADEN
Centro	Moreno	Recife	35	CEMADEN
ARACOIABA - APAC	Araçoiaba	Recife	35	CEMADEN
PONTA DE PEDRA - APAC	Goiana	Mata PE	35	CEMADEN
Vertente do Lério [EREN] - APAC	Vertente do Lério	Agreste PE	34	CEMADEN
Alto Vento	Jaboatão dos guararapes	Recife	34	CEMADEN
RIO FORMOSO - APAC	Rio formoso	Mata PE	34	CEMADEN
Caixa D'Água	Olinda	Recife	33	CEMADEN
Cavaleiro 2	Jaboatão dos guararapes	Recife	33	CEMADEN
SERRA TALHADA	Serra talhada	Sertão PE	33	INMET
TRACUNHAEM - APAC	Tracunhaém	Mata PE	33	CEMADEN
OURICURI	Ouricuri	Sertão PE	32	INMET
USINA CRUANGI - APAC	Timbaúba	Mata PE	32	CEMADEN
Centro	Ipojuca	Recife	32	CEMADEN
Japaranduba	Palmares	Mata PE	31	CEMADEN
JUCATI - APAC	Jucati	Agreste PE	31	CEMADEN
Bom Conselho [9 BPM] - APAC	Bom conselho	Agreste PE	30	CEMADEN
Hospital Municipal	Barreiros	Mata PE	30	CEMADEN

Sede Climatempo - Avenida Paulista, 302 - 5º andar | Sala 63 - Bela Vista - São Paulo/SP - CEP 01310-000 - Tel. (11) 3736-4591

Table 1 continued from previous page

Estação	Município	Regional	Chuva Total (mm)	Fonte
Centro	Quipapá	Mata PE	30	CEMADEN
MATIAS - APAC	Parnamirim	Sertão PE	30	CEMADEN
SALGUEIRO	Salgueiro	Sertão PE	30	INMET
Pirapama	Cabo de santo agostinho	Recife	30	CEMADEN
MODERNA - APAC	Sertânia	Agreste PE	29	CEMADEN
Muribeca	Jaboatão dos guararapes	Recife	29	CEMADEN
Canaã	Catende	Mata PE	29	CEMADEN
ALIANCA - APAC	Aliança	Mata PE	29	CEMADEN
LAGOA DO CARRO - APAC	Lagoa do carro	Mata PE	28	CEMADEN
Salgadinho [Meu Refúgio] - APAC	Salgadinho	Agreste PE	28	CEMADEN
Zona Rural	Barreiros	Mata PE	28	CEMADEN
SAO CAITANO - APAC	São caitano	Agreste PE	28	CEMADEN
Porto	Recife	Recife	27	CEMADEN
Vila Nova	Quipapá	Mata PE	27	CEMADEN
RECIFE - APAC	Recife	Recife	27	CEMADEN
ARCO VERDE	Arco verde	Agreste PE	27	INMET
ITAMBE - APAC	Itambé	Mata PE	27	CEMADEN
ANGELIM - APAC	Angelim	Agreste PE	27	CEMADEN
Belo Jardim [15 BPM] - APAC	Belo jardim	Agreste PE	27	CEMADEN
Prazeres	Jaboatão dos guararapes	Recife	27	CEMADEN
IBIMIRIM	Ibimirim	Sertão PE	26	INMET
SALGADINHO	Salgadinho	Agreste PE	26	CEMADEN
Centro	São benedito do sul	Mata PE	26	CEMADEN
BOTAFOGO - APAC	Itapissuma	Mata PE	26	CEMADEN
Vila São José	Pombos	Mata PE	25	CEMADEN
VERTENTE DO LERIO	Vertente do lério	Agreste PE	25	CEMADEN
SANTA CRUZ DO CAPIBARIBE - APAC	Santa cruz do capibaribe	Agreste PE	25	CEMADEN
MACHADOS - APAC	Machados	Mata PE	25	CEMADEN
SANTA MARIA DO CAMBUCA - APAC	Santa maria do cambucá	Agreste PE	24	CEMADEN
SAO JOAQUIM DO MONTE	São joaquim do monte	Mata PE	24	CEMADEN
Araripina - APAC	Araripina	Sertão PE	24	CEMADEN
Serrolândia	Ipubi	Sertão PE	24	CEMADEN
Jutaí	Lagoa grande	Sertão PE	24	CEMADEN
Centro	Lajedo	Agreste PE	23	CEMADEN
Centro	Poção	Agreste PE	23	CEMADEN
Santana	Jaboatão dos guararapes	Recife	23	CEMADEN
Bodocó [IPA] - APAC	Bodocó	Sertão PE	22	CEMADEN
MOREILANDIA - APAC	Moreilândia	Sertão PE	22	CEMADEN

Sede Climatempo – Avenida Paulista, 302 – 5º andar | Sala 63 – Bela Vista – São Paulo/SP - CEP 01310-000 - Tel. (11) 3736-4591

Table 1 continued from previous page

Estação	Município	Regional	Chuva Total (mm)	Fonte
CUSTODIA - APAC	Custódia	Sertão PE	22	CEMADEN
Alto do Moura	Caruaru	Agreste PE	22	CEMADEN
Torreão	Recife	Recife	22	CEMADEN
San Martin	Recife	Recife	22	CEMADEN
Areias	Recife	Recife	22	CEMADEN
Centro	Jaboatão dos guararapes	Recife	22	CEMADEN
IPOJUCA - APAC	Arcoverde	Agreste PE	22	CEMADEN
Taquaritinga do Norte [CAIC] - APAC	Taquaritinga do norte	Agreste PE	21	CEMADEN
BELO JARDIM	Belo jardim	Agreste PE	21	CEMADEN
RAJADA - APAC	Petrolina	Sertão PE	20	CEMADEN
NOVO MURICI - APAC	Cabrobó	Sertão PE	20	CEMADEN
ILHA DE ITAMARACA - APAC	Ilha de itamaracá	Mata PE	18	CEMADEN
JUPI - APAC	Jupi	Agreste PE	18	CEMADEN
Centro	Maraial	Mata PE	18	CEMADEN
TRINDADE	Trindade	Sertão PE	17	CEMADEN
SANTO ANTÔNIO DOS PALMARES - APAC	Palmares	Mata PE	17	CEMADEN
BOM NOME - APAC	São José do belmonte	Sertão PE	17	CEMADEN
Inajá [Estádio Municipal] - APAC	Inajá	Sertão PE	16	CEMADEN
CAMOCIM DE SAO FELIX - APAC	Camocim de são félix	Agreste PE	16	CEMADEN
COMPESA	Sanharó	Agreste PE	16	CEMADEN
BONITO - APAC	Bonito	Mata PE	15	CEMADEN
SURUBIM	Surubim	Agreste PE	15	INMET
Centro	Correntes	Agreste PE	14	CEMADEN
Brega e Chique	Recife	Recife	14	CEMADEN
Bandeirante	Ribeirão	Mata PE	14	CEMADEN
Centro	Xexéu	Mata PE	14	CEMADEN
Jataúba [Centro] - APAC	Jataúba	Agreste PE	14	CEMADEN
Lagoa Grande [Antena Oi] - APAC	Lagoa grande	Sertão PE	14	CEMADEN
Bairro D´Ouro	Água preta	Mata PE	13	CEMADEN
FEIRA NOVA - APAC	Feira nova	Agreste PE	13	CEMADEN
PALMEIRINA - APAC	Palmeirina	Agreste PE	13	CEMADEN
CAETES	Caetés	Agreste PE	13	CEMADEN
Ibirajuba [Chacarã] - APAC	Ibirajuba	Agreste PE	13	CEMADEN
BOM CONSELHO	Bom conselho	Agreste PE	12	CEMADEN
Pina	Recife	Recife	12	CEMADEN
Piedade	Jaboatão dos guararapes	Recife	12	CEMADEN
JOAQUIM NABUCO - APAC	Joaquim nabuco	Mata PE	12	CEMADEN
CAPOEIRAS - APAC	Capoeiras	Agreste PE	12	CEMADEN

Sede Climatempo - Avenida Paulista, 302 - 5º andar | Sala 63 - Bela Vista - São Paulo/SP - CEP 01310-000 - Tel. (11) 3736-4591

Table 1 continued from previous page

Estação	Município	Regional	Chuva Total (mm)	Fonte
GARANHUNS	Garanhuns	Agreste PE	12	CEMADEN
LAGOA GRANDE	Lagoa grande	Sertão PE	11	CEMADEN
Centro	Ipubi	Sertão PE	11	CEMADEN
Barreiros	Barreiros	Mata PE	11	CEMADEN
Garanhuns	Águas belas	Agreste PE	11	CEMADEN
SERRA TALHADA	Serra talhada	Sertão PE	11	CEMADEN
Barra do Riachão	São joaquim do monte	Mata PE	10	CEMADEN

1.3.3 Descargas Atmosféricas

Para os dados de descargas atmosféricas, utiliza-se a base de dados da rede Earth Networks, sendo esta uma rede global que apresenta melhoria ano após ano em sua detecção de qualquer tipo de raios, seja nuvem-solo, nuvem-nuvem e solo-nuvem. Para o propósito deste trabalho, utiliza-se apenas os raios nuvem-solo em suas quantidades totais diárias, os quais apresentam o maior impacto à infraestrutura e vida humana. Dessa maneira, de agora em diante sempre que mencionado a palavra raios, será referido à nuvem-solo.

No dia 11 de março (Figura 13) houve registro de raios nas regionais Sertão e Agreste PE.

Ao longo dos dias 12 de março e 13 de março (Figuras 14 - 15) houve registro de raios em praticamente todas as regionais, exceto Recife. A maior quantidade de registros ficou sobre a regional Sertão PE.

Ao longo do dia 14 de março (Figura 16) houve registro de raios em todas as regionais.

No dia 15 de março, não houve registro de raios na área sob concessão da Neoenergia - Pernambuco.

A Figura 17 apresenta o total de raios para o período do evento. Observa-se uma alta densidade de raios sobre todas as regionais, caracterizando a ocorrência de uma tempestade de raios.

Figura 13: Ocorrência de descargas atmosféricas nuvem-solo detectadas pelo sistema Earth Networks para o dia 11 de março sobre a área de concessão da Neoenergia - Pernambuco.

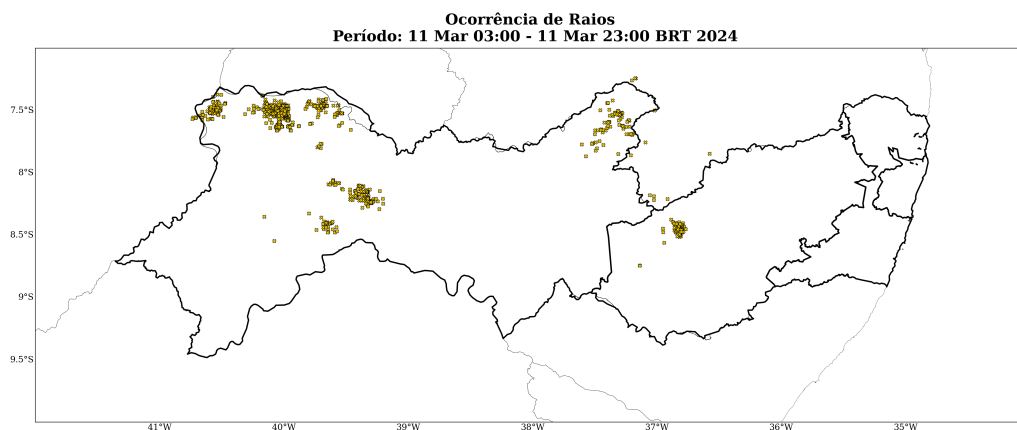


Figura 14: Ocorrência de descargas atmosféricas nuvem-solo detectadas pelo sistema Earth Networks para o dia 12 de março sobre a área de concessão da Neoenergia - Pernambuco.

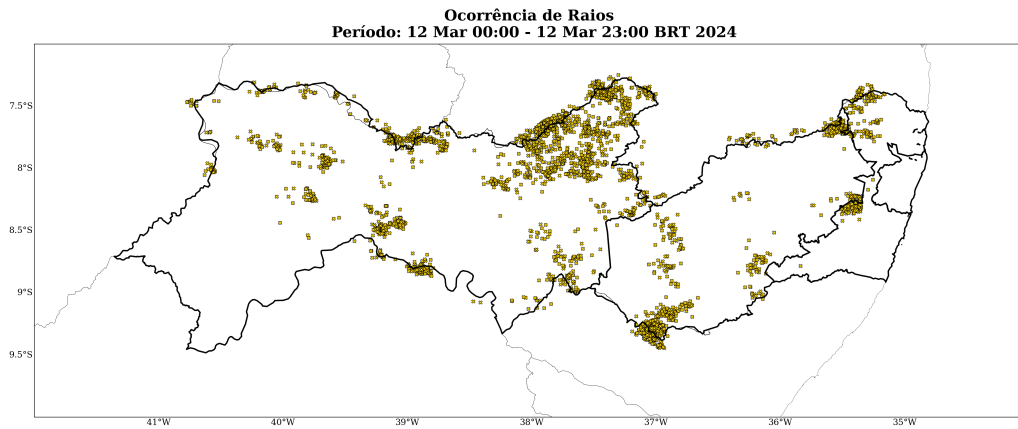


Figura 15: Ocorrência de descargas atmosféricas nuvem-solo detectadas pelo sistema Earth Networks para o dia 13 de março sobre a área de concessão da Neoenergia - Pernambuco.

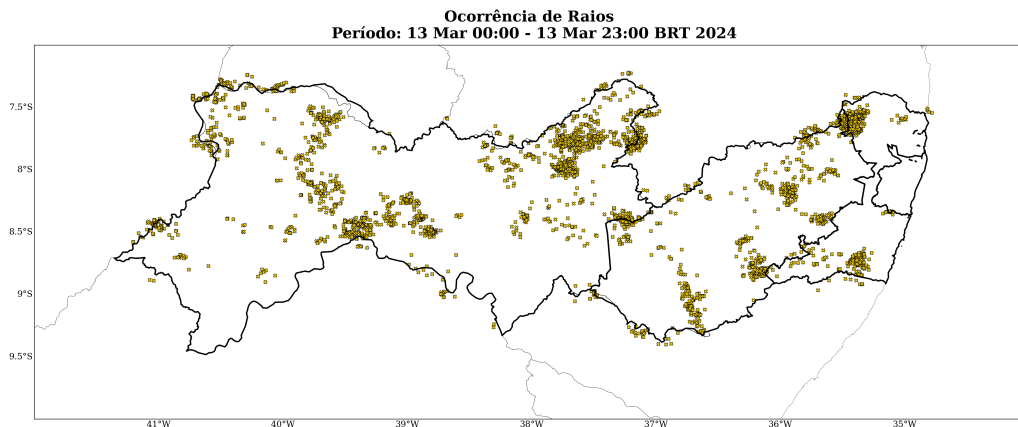


Figura 16: Ocorrência de descargas atmosféricas nuvem-solo detectadas pelo sistema Earth Networks para o dia 14 de março sobre a área de concessão da Neoenergia - Pernambuco.

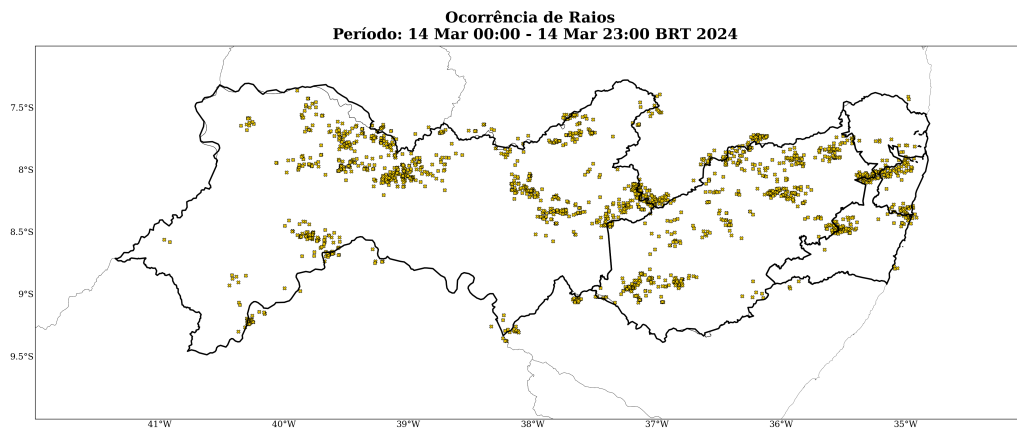
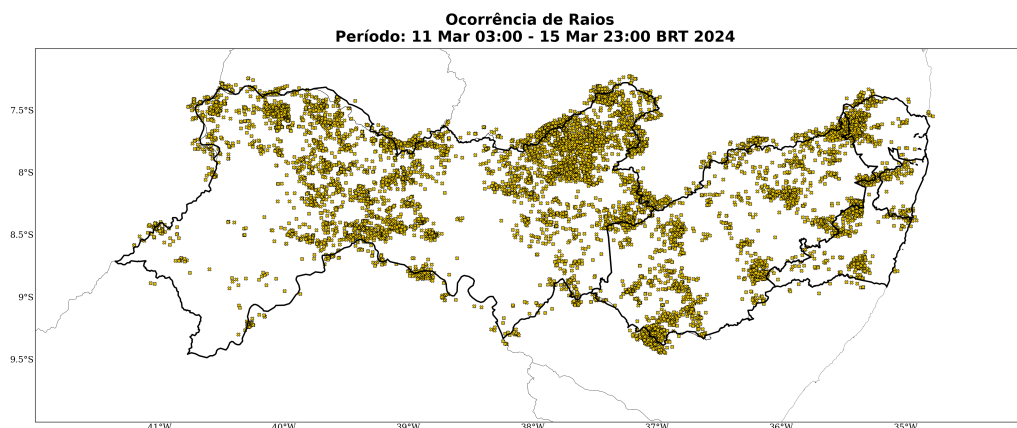


Figura 17: Ocorrência de descargas atmosféricas nuvem-solo detectadas pelo sistema Earth Networks para o período de 11 a 15 de março de 2024 sobre a área de concessão da Neoenergia - Pernambuco.



A Tabela 2 apresenta os totais de raios para todo o período do evento por cada regional. Os maiores registros de raios ocorreram sobre a regional Sertão PE, totalizando 5.316 registros.

Tabela 2: Total de raios no período de 11 a 15 de março de 2024 nas regionais sob concessão da Neoenergia - Pernambuco.

Regional	Total de Raios
Sertão Pernambucano	5316
Agreste Pernambucano	2083
Mata Pernambucana	829
Recife	83

1.3.4 Rajadas de Vento

As Figuras 18 a 22 mostram as estações meteorológicas do INMET presentes sobre a área de concessão da Neoenergia - Pernambuco no período de 11 a 15 de março de 2024. A intensidade do vento é avaliada de acordo com a Escala Beaufort (ver Tabela 5). A Escala Beaufort é uma escala de intensidade dos ventos associada aos efeitos resultantes das ventanias sobre o mar e a terra.

No dia 11 de março (Figura 18), as máxima rajadas de vento atingiram a classificação de brisa forte nas regionais sob concessão da Neoenergia - Pernambuco. Ventos com essa intensidade têm potencial para movimentar grandes galhos e pequenas árvores.

No dia 12 de março (Figura 19), as rajadas de vento variaram entre brisa forte e vento fresco, com potencial para movimentar grandes galhos, pequenas árvores e até mesmo mover ramos de árvores.

Nos dias 13 de março e 14 de março (Figuras 20-21), as rajadas atingiram a classificação de vento forte na regional Sertão PE. Ventos com essa intensidade têm potencial para movimentar grandes árvores. Nas demais áreas do estado, as rajadas variaram entre brisa forte e vento fresco.

No dia 15 de março (Figura 22), as rajadas de vento no estado de Pernambuco atingiram a classificação de brisa forte.

Figura 18: Rajada de vento sobre o estado de Pernambuco para o dia 11 de março, baseado nas estações meteorológicas do INMET

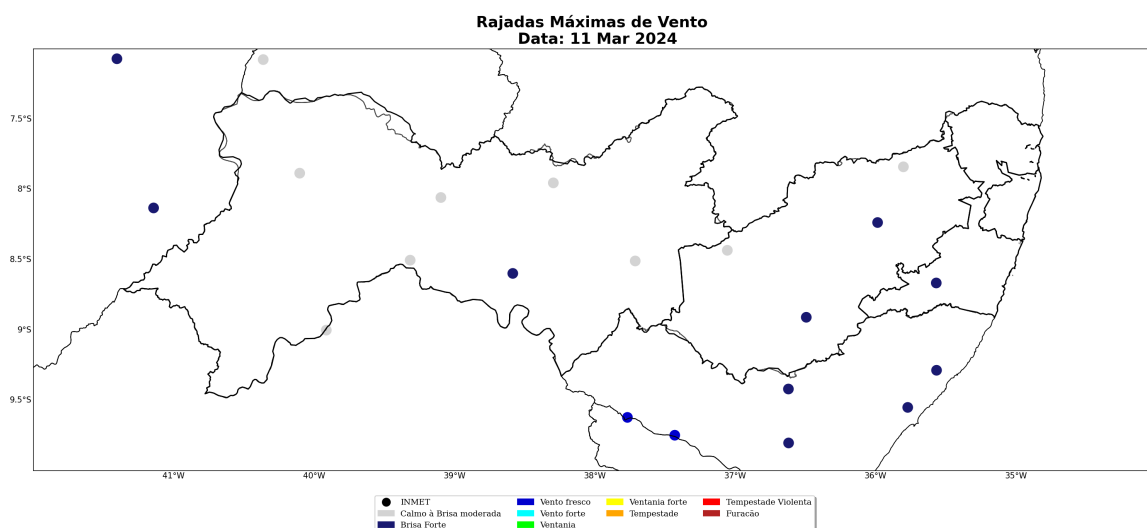


Figura 19: Rajada de vento sobre o estado de Pernambuco para o dia 12 de março, baseado nas estações meteorológicas do INMET

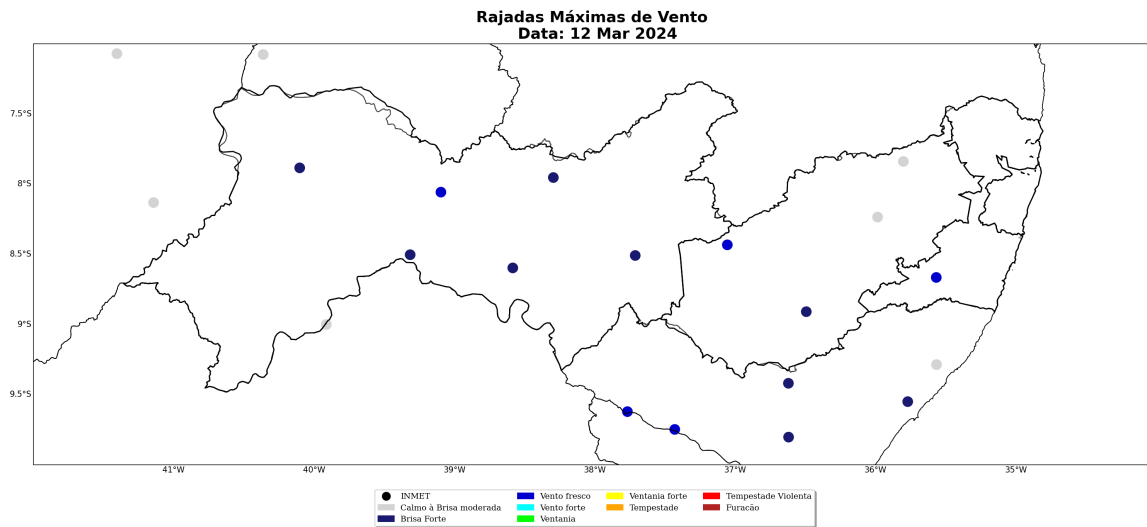


Figura 20: Rajada de vento sobre o estado de Pernambuco para o dia 13 de março, baseado nas estações meteorológicas do INMET

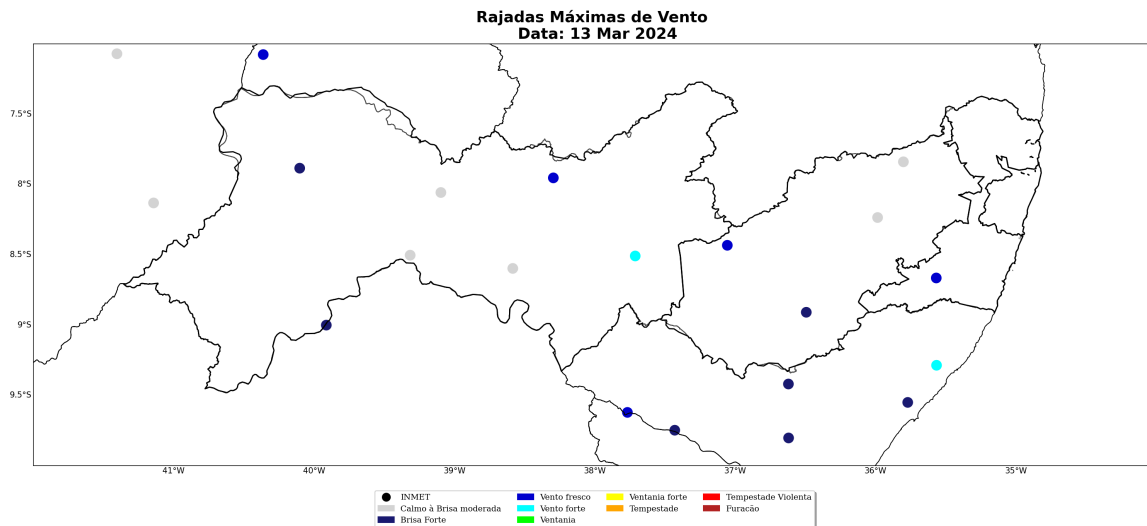


Figura 21: Rajada de vento sobre o estado de Pernambuco para o dia 14 de março, baseado nas estações meteorológicas do INMET

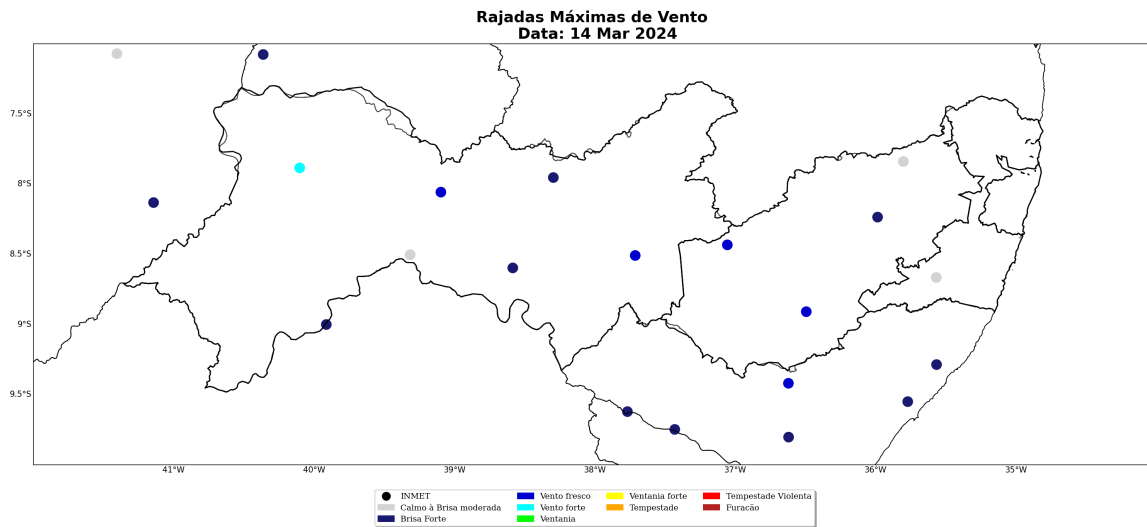
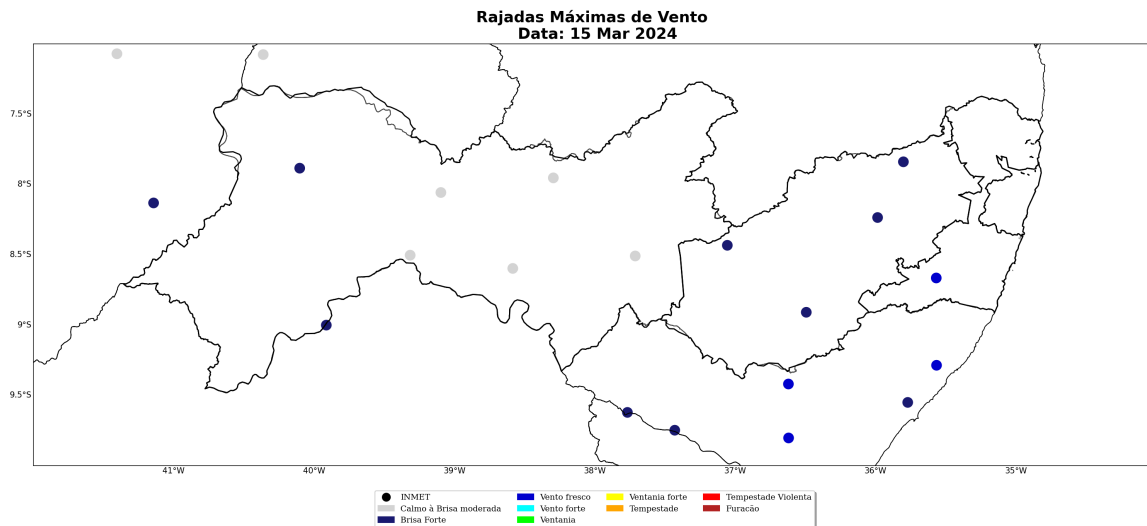


Figura 22: Rajada de vento sobre o estado de Pernambuco para o dia 15 de março, baseado nas estações meteorológicas do INMET



A Tabela 3 apresenta as máximas rajadas de vento registradas no período do evento. No município de Ibimirim, localizado na regional Sertão PE, a máxima rajada de vento alcançou 54 km/h, às 15 BRT do dia 13 de março. Esse valor é considerado como vento forte e está associado à ocorrência de transtornos.

Tabela 3: Rajada máxima de vento (km/h) no período de 11 a 15 de março de 2024 nos municípios sob concessão da Neoenergia - Pernambuco.

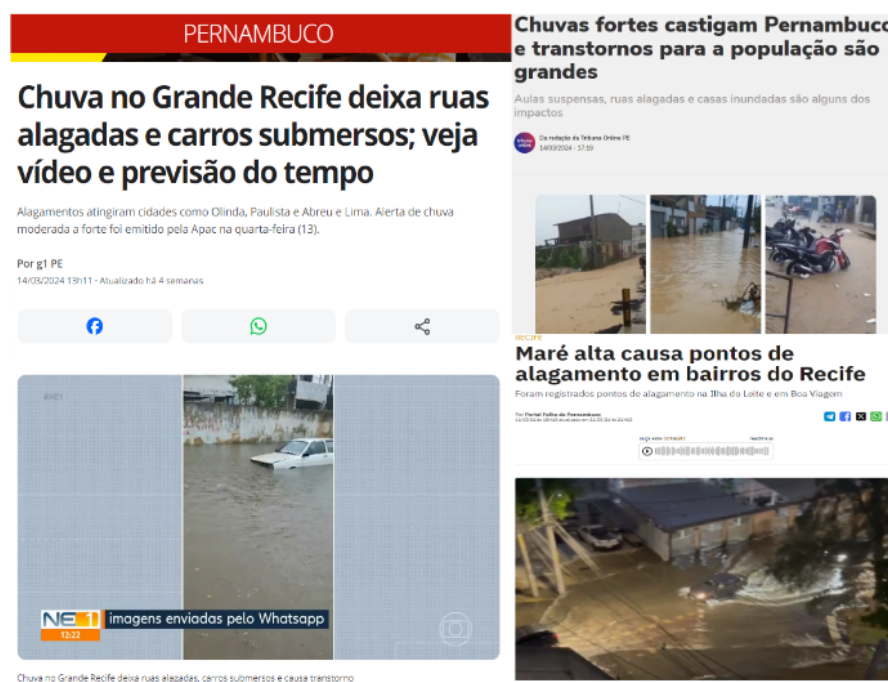
Estação	Município	Regional	Rajada Máxima (km/h)	Data/Hora (BRT)
IBIMIRIM	Ibimirim	Sertão Pernambucano	54	13/03/2024 15
OURICURI	Ouricuri	Sertão Pernambucano	53	14/03/2024 21
ARCO VERDE	Arco verde	Agreste Pernambucano	49	14/03/2024 14
SALGUEIRO	Salgueiro	Sertão Pernambucano	49	14/03/2024 18
GARANHUNS	Garanhuns	Agreste Pernambucano	47	14/03/2024 13
PALMARES	Palmares	Mata Pernambucana	46	13/03/2024 11
SERRA TALHADA	Serra talhada	Sertão Pernambucano	39	13/03/2024 18
FLORESTA	Floresta	Sertão Pernambucano	38	14/03/2024 16
SURUBIM	Surubim	Agreste Pernambucano	33	15/03/2024 10
CARUARU	Caruaru	Agreste Pernambucano	32	11/03/2024 19
CABROBO	Cabrobo	Sertão Pernambucano	31	12/03/2024 23

2 Notícias

Foi realizado um compilado das principais notícias das condições climáticas severas que atingiram a área de concessão da Neoenergia - Pernambuco durante o período do evento. Todas as notícias estão referenciadas no final do documento.

As notícias relatam a ocorrência de chuvas intensas ao longo do período de 11 a 15 de março de 2024 no estado de Pernambuco.

Figura 23: Notícia dos impactos das condições climáticas severas sobre a área de concessão da Neoenergia - Pernambuco durante os dias do evento.



3 Classificação COBRADE

O COBRADE (Classificação e Codificação Brasileira de Desastres) foi criado com o intuito de adequar a classificação brasileira às especificações utilizadas pela ONU na categorização de desastres e nivelar o país aos demais organismos de gerenciamento de desastres do mundo.

O evento ocorrido durante o período de 11 a 15 de março de 2024 sobre a área de concessão da Neoenergia - Pernambuco, pode ser classificado como chuvas intensas (1.3.2.1.4), vendaval (1.3.2.1.5), tempestade de raios (1.3.2.1.2) e alagamentos (1.2.3.0.0).

3.1 Resumo do Evento

O evento ocorrido no período 11 a 15 de março de 2024 foi causado pela atuação de um Distúrbio Ondulatório de Leste (DOL) que se formou no centro do Atlântico tropical e viajou em direção ao estado de Pernambuco, promovendo a convergência de umidade em baixos níveis e provocou chuva por vários dias consecutivos. Neste período, houve registro de chuvas intensas, grande densidade de descargas atmosféricas e vendavais.

No período de 11 a 15 de março de 2024, os acumulados de chuva alcançaram os 142 mm no município de Itambé, na regional Mata Pernambucana. Tal valor corresponde a mais de 100% da média climatológica de chuva na região no mês de março, acontecendo em apenas 5 dias.

Durante o período do evento houve registro de rajadas de vento que chegaram a 54 km/h no município de Ibimirim, localizado na regional Sertão Pernambucano. Ventos com essa intensidade são classificados como vento forte, com potencial para movimentar grandes árvores.

Houve registro de raios em todas as regionais sob concessão da Neoenergia - Pernambuco. No Sertão Pernambucano, foram registrados 5.316 raios, o que caracteriza uma tempestade de raios na região.

Os grandes acumulados de chuva associados às fortes rajadas de vento e alta incidência de raios evidenciam a ocorrência de um evento severo nesse período.

Tabela 4: Resumo do evento de acordo com a classificação COBRADE.

Resumo do Evento	
Número/Código do Evento	
Número/Código do Relatório	
Descrição	<p>Chuvas intensas, vendaval e tempestade de raios associadas à convergência de umidade em baixos níveis devido à atuação de um Distúrbio Ondulatório de Leste (DOL) sobre o estado de Pernambuco.</p> <p>1.3.2.1.4 - Chuvas intensas</p> <p>1.3.2.1.5 - Vendaval</p> <p>1.3.2.1.2 - Tempestades de raios</p> <p>1.2.3.0.0 - Alagamentos</p>
Código COBRADE	
Hora de início	11/03/2024 - 03:00
Hora do término	15/03/2024 - 23:00
Abrangência espacial	<p>Áreas das regionais Sertão Pernambucano, Agreste Pernambucano, Mata Pernambucana e Recife, sob concessão da cliente.</p>

4 Referências

1 - Instituto Nacional de Meteorologia (INMET) - <http://www.inmet.gov.br>

2 - Centro Nacional de Monitoramento e Alertas de Desastres Naturais (CEMADEN) - <http://www2.cemaden.gov.br/>

3 - Guide to Meteorological Instruments and Methods of Observation - <https://www.posmet.ufv.br/wp-content/uploads/2016/09/MET-474-WMO-Guide.pdf>

4 - CALVETTI, L., BENETI, C., GONÇALVES, J. E., MOREIRA, I. A., DUQUIA, C., BREDÁ, Â., & ALVES, T. A. (2006, August). Definição de classes de precipitação para utilização em previsões por categoria e hidrológica. In XIV Congresso Brasileiro de Meteorologia.

5 - <https://g1.globo.com/pe/paranaguaba/noticia/2024/03/14/chuva-no-grande-recife-deixa-ruas-alagadas-e-carros-submersos-video.ghtml>

6 - <https://tribunaonline.com.br/paranaguaba/cidades/chuvas-fortes-castigam-paranaguaba-e-transtornos-para-a-populacao-sao-grandes-171747?home=esp>

7 - <https://www.folhape.com.br/noticias/mare-alta-causa-pontos-de-alagamento-em-bairros-do-recife/322426/>

5 Anexos

Tabela 5: Escala Beaufort que apresenta as características do vento associadas a impactos dependendo do seu grau de intensidade.

Escala Beaufort			
Grau	Designação	Intensidade do Vento (km/h)	Efeitos sobre o continente
0	Calmo	<1	Fumaça sobe na vertical.
1	Aragem	1 – 5	Fumaça indica direção do vento.
2	Brisa leve	6 – 11	Sente o vento no rosto; As folhas das árvores movem; os moinhos começam a trabalhar.
3	Brisa fraca	12 – 19	As folhas agitam-se e as bandeiras desfraldam ao vento.
4	Brisa moderada	20 – 28	Poeira e pequenos papéis levantados; movem-se os galhos das árvores.
5	Brisa forte	29 – 38	Movimentação de grandes galhos e árvores pequenas.
6	Vento fresco	39 – 49	Movem-se os ramos das árvores; dificuldade em manter um guarda chuva aberto; assobio em fios de postes.
7	Vento forte	50 – 61	Movem-se as árvores grandes; dificuldade em andar contra o vento.
8	Ventania	62 – 74	Quebram-se galhos de árvores; dificuldade em andar contra o vento; barcos permanecem nos portos.
9	Ventania forte	75 – 88	Danos em árvores e pequenas construções; impossível andar contra o vento.
10	Tempestade	89 – 102	Árvores arrancadas; danos estruturais em construções.
11	Tempestade violenta	103 – 117	Estragos generalizados em construções.
12	Furacão	>118	Estragos graves e generalizados em construções.

Tabela 6: Escala de intensidade da chuva de acordo com Calvetti et al. (2006), referência [4].

Intensidade	Intervalo em mm/dia
Chuvisco	até 2,5 mm/dia
Chuva fraca	2,5 - 10 mm/dia
Chuva moderada	10 - 25 mm/dia
Chuva forte	25 - 50 mm/dia
Chuva extrema	maior que 50 mm/dia



Isabella Talamoni
Meteorologista
CREA 5071401884

Anexo II – Lista de Interrupções Expurgadas

Número Ordem Interrupção	Município	Início Interrupção	Fim Interrupção	Conjunto	Fato Gerador
18752253_17626690	PEDRA	11/03/2024 00:20	11/03/2024 05:15	VENTUROSA	INTERNO - NAO PROGRAMADA - MEIO AMBIENTE - DESCARGA ATMOSFERICA
18752202_17626579	BOM CONSELHO	11/03/2024 00:43	11/03/2024 01:29	BREJAO	INTERNO - NAO PROGRAMADA - MEIO AMBIENTE - VENTO
18752267_17628400	INGAZEIRA	11/03/2024 00:54	11/03/2024 16:35	SAO JOSE DO EGITO	INTERNO - NAO PROGRAMADA - MEIO AMBIENTE - VENTO
18752267_17628400	INGAZEIRA	11/03/2024 00:54	11/03/2024 16:35	TABIRA	INTERNO - NAO PROGRAMADA - MEIO AMBIENTE - VENTO
18752280_17627350	QUIXABA	11/03/2024 01:47	11/03/2024 12:55	CARNAIBA	INTERNO - NAO PROGRAMADA - MEIO AMBIENTE - DESCARGA ATMOSFERICA
18752292_17627500	INGAZEIRA	11/03/2024 03:10	11/03/2024 07:37	SAO JOSE DO EGITO	INTERNO - NAO PROGRAMADA - MEIO AMBIENTE - DESCARGA ATMOSFERICA
18752295_17626794	IGUARACI	11/03/2024 04:05	11/03/2024 08:20	SAO JOSE DO EGITO	INTERNO - NAO PROGRAMADA - MEIO AMBIENTE - VENTO
18752296_17627040	SERTANIA	11/03/2024 04:11	11/03/2024 09:10	SERTANIA	INTERNO - NAO PROGRAMADA - MEIO AMBIENTE - DESCARGA ATMOSFERICA
18752299_17626860	CUMARU	11/03/2024 04:51	11/03/2024 09:40	PASSIRA	INTERNO - NAO PROGRAMADA - MEIO AMBIENTE - VENTO
18752306_17626800	AFOGADOS DA INGAZEIRA	11/03/2024 05:26	11/03/2024 08:35	AFOGADOS DA INGAZEIRA	INTERNO - NAO PROGRAMADA - MEIO AMBIENTE - VENTO
18752307_17628553	AFRANIO	11/03/2024 05:30	11/03/2024 16:35	AFRANIO	INTERNO - NAO PROGRAMADA - MEIO AMBIENTE - DESCARGA ATMOSFERICA
18752310_17626993	PEDRA	11/03/2024 05:33	11/03/2024 09:40	VENTUROSA	INTERNO - NAO PROGRAMADA - MEIO AMBIENTE - DESCARGA ATMOSFERICA
18752311_17627264	CARUARU	11/03/2024 05:33	11/03/2024 11:15	TORITAMA	INTERNO - NAO PROGRAMADA - MEIO AMBIENTE - VENTO
18752315_17627312	BOM CONSELHO	11/03/2024 05:44	11/03/2024 12:50	BREJAO	INTERNO - NAO PROGRAMADA - MEIO AMBIENTE - VENTO
18752319_17626688	AGUA PRETA	11/03/2024 05:48	11/03/2024 06:50	PALMARES	INTERNO - NAO PROGRAMADA - MEIO AMBIENTE - VENTO
18752319_17626688	AGUA PRETA	11/03/2024 05:48	11/03/2024 07:19	PALMARES	INTERNO - NAO PROGRAMADA - MEIO AMBIENTE - VENTO
18752319_17626688	AGUA PRETA	11/03/2024 05:48	11/03/2024 13:57	PALMARES	INTERNO - NAO PROGRAMADA - MEIO AMBIENTE - VENTO
18752341_17627568	SANTA FILOMENA	11/03/2024 06:23	11/03/2024 14:20	SANTA CRUZ	INTERNO - NAO PROGRAMADA - MEIO AMBIENTE - VENTO
18752352_17627280	SERRA TALHADA	11/03/2024 06:33	11/03/2024 10:50	BOM NOME	INTERNO - NAO PROGRAMADA - MEIO AMBIENTE - VENTO
18752355_17627869	SAO BENTO DO UNA	11/03/2024 06:34	11/03/2024 14:40	LAJEDO	INTERNO - NAO PROGRAMADA - MEIO AMBIENTE - DESCARGA ATMOSFERICA
18752364_17628953	IGUARACI	11/03/2024 06:42	11/03/2024 22:40	AFOGADOS DA INGAZEIRA	INTERNO - NAO PROGRAMADA - MEIO AMBIENTE - VENTO
18752368_17627308	SANTA MARIA DA BOA VISTA	11/03/2024 06:46	11/03/2024 12:28	SANTA MARIA DA BOA VISTA	INTERNO - NAO PROGRAMADA - MEIO AMBIENTE - DESCARGA ATMOSFERICA
18752402_17628822	TABIRA	11/03/2024 07:14	11/03/2024 10:56	TABIRA	INTERNO - NAO PROGRAMADA - MEIO AMBIENTE - DESCARGA ATMOSFERICA
18752405_17639294	JOAQUIM NABUCO	11/03/2024 07:18	15/03/2024 13:53	PALMARES	INTERNO - NAO PROGRAMADA - MEIO AMBIENTE - ARVORE OU VEGETACAO
18752427_17627811	AFOGADOS DA INGAZEIRA	11/03/2024 07:35	11/03/2024 11:40	AFOGADOS DA INGAZEIRA	INTERNO - NAO PROGRAMADA - MEIO AMBIENTE - DESCARGA ATMOSFERICA
18752428_17632474	BODOCO	11/03/2024 07:35	11/03/2024 16:13	OURICURI	INTERNO - NAO PROGRAMADA - MEIO AMBIENTE - DESCARGA ATMOSFERICA
18752430_17689356	SAO JOSE DO BELMONTE	11/03/2024 07:35	11/03/2024 12:00	SAO JOSE DO BELMONTE	INTERNO - NAO PROGRAMADA - MEIO AMBIENTE - VENTO
18752430_17689356	SAO JOSE DO BELMONTE	11/03/2024 07:35	11/03/2024 13:30	SAO JOSE DO BELMONTE	INTERNO - NAO PROGRAMADA - MEIO AMBIENTE - VENTO
18752430_17689356	SAO JOSE DO BELMONTE	11/03/2024 07:35	11/03/2024 16:00	SAO JOSE DO BELMONTE	INTERNO - NAO PROGRAMADA - MEIO AMBIENTE - VENTO
18752430_17689356	SAO JOSE DO BELMONTE	11/03/2024 07:35	11/03/2024 16:24	SAO JOSE DO BELMONTE	INTERNO - NAO PROGRAMADA - MEIO AMBIENTE - VENTO
18752480_17626882	IGUARACI	11/03/2024 08:01	11/03/2024 09:18	SAO JOSE DO EGITO	INTERNO - NAO PROGRAMADA - MEIO AMBIENTE - VENTO
18752485_17627578	INGAZEIRA	11/03/2024 08:02	11/03/2024 15:23	SAO JOSE DO EGITO	INTERNO - NAO PROGRAMADA - MEIO AMBIENTE - DESCARGA ATMOSFERICA
18752488_17695175	CARNAIBA	11/03/2024 08:03	11/03/2024 12:12	AFOGADOS DA INGAZEIRA	INTERNO - NAO PROGRAMADA - MEIO AMBIENTE - ARVORE OU VEGETACAO
18752497_17627795	SAO JOAO	11/03/2024 08:07	11/03/2024 13:27	HELIOPOLIS	INTERNO - NAO PROGRAMADA - MEIO AMBIENTE - VENTO
18752497_17627795	SAO JOAO	11/03/2024 08:07	11/03/2024 13:52	HELIOPOLIS	INTERNO - NAO PROGRAMADA - MEIO AMBIENTE - VENTO
18752513_17628241	IATI	11/03/2024 08:14	11/03/2024 12:45	BOM CONSELHO	INTERNO - NAO PROGRAMADA - MEIO AMBIENTE - DESCARGA ATMOSFERICA
18752542_17630361	SANTA FILOMENA	11/03/2024 08:22	12/03/2024 19:26	SANTA CRUZ	INTERNO - NAO PROGRAMADA - MEIO AMBIENTE - DESCARGA ATMOSFERICA
18752558_17648841	SANTA MARIA DA BOA VISTA	11/03/2024 08:27	11/03/2024 12:20	SANTA MARIA DA BOA VISTA	INTERNO - NAO PROGRAMADA - MEIO AMBIENTE - DESCARGA ATMOSFERICA
18752582_17668478	OURICURI	11/03/2024 08:34	11/03/2024 11:10	TRINDADE	INTERNO - NAO PROGRAMADA - MEIO AMBIENTE - VENTO
18752603_17628915	DORMENTES	11/03/2024 08:40	11/03/2024 22:15	AFRANIO	INTERNO - NAO PROGRAMADA - MEIO AMBIENTE - DESCARGA ATMOSFERICA
18752608_17628687	ITAPETIM	11/03/2024 08:41	11/03/2024 16:55	SAO JOSE DO EGITO	INTERNO - NAO PROGRAMADA - MEIO AMBIENTE - VENTO
18752609_17632461	PETROLINA	11/03/2024 08:41	13/03/2024 10:33	BARRA DE BEBEDOURO	INTERNO - NAO PROGRAMADA - MEIO AMBIENTE - VENTO
18752622_17627997	INAJA	11/03/2024 08:44	11/03/2024 12:06	INAJA	INTERNO - NAO PROGRAMADA - MEIO AMBIENTE - VENTO
18752627_17657462	QUIXABA	11/03/2024 08:45	11/03/2024 14:45	CARNAIBA	INTERNO - NAO PROGRAMADA - MEIO AMBIENTE - VENTO
18752669_17627895	ITACURUBA	11/03/2024 09:01	11/03/2024 14:26	FLORESTA	INTERNO - NAO PROGRAMADA - MEIO AMBIENTE - VENTO
18750625_17626976	CAETES	11/03/2024 09:05	11/03/2024 09:13	CAETES	INTERNO - NAO PROGRAMADA - MEIO AMBIENTE - VENTO
18752712_17628592	POCAO	11/03/2024 09:13	11/03/2024 12:30	PESQUEIRA	INTERNO - NAO PROGRAMADA - MEIO AMBIENTE - DESCARGA ATMOSFERICA
18752721_17628531	AFRANIO	11/03/2024 09:15	11/03/2024 17:50	AFRANIO	INTERNO - NAO PROGRAMADA - MEIO AMBIENTE - DESCARGA ATMOSFERICA
18752742_17699689	IGUARACI	11/03/2024 09:22	11/03/2024 11:03	SAO JOSE DO EGITO	INTERNO - NAO PROGRAMADA - MEIO AMBIENTE - ARVORE OU VEGETACAO
18752748_17628711	SANTA MARIA DA BOA VISTA	11/03/2024 09:24	11/03/2024 20:48	SANTA MARIA DA BOA VISTA	INTERNO - NAO PROGRAMADA - MEIO AMBIENTE - VENTO
18752749_17699824	CARNAIBA	11/03/2024 09:24	11/03/2024 17:03	AFOGADOS DA INGAZEIRA	INTERNO - NAO PROGRAMADA - MEIO AMBIENTE - DESCARGA ATMOSFERICA
18752761_17627449	CUMARU	11/03/2024 09:28	11/03/2024 12:35	PASSIRA	INTERNO - NAO PROGRAMADA - MEIO AMBIENTE - VENTO
18752768_17695623	TRIUNFO	11/03/2024 09:30	11/03/2024 15:00	SERRA TALHADA	INTERNO - NAO PROGRAMADA - MEIO AMBIENTE - VENTO
18752780_17631947	PETROLINA	11/03/2024 09:33	11/03/2024 12:32	MASSANGANO II	INTERNO - NAO PROGRAMADA - MEIO AMBIENTE - VENTO
18752801_17627235	PETROLINA	11/03/2024 09:39	11/03/2024 11:22	MASSANGANO II	INTERNO - NAO PROGRAMADA - MEIO AMBIENTE - VENTO
18752821_17628989	BREJO DA MADRE DE DEUS	11/03/2024 09:49	11/03/2024 23:12	CAMPUS	INTERNO - NAO PROGRAMADA - MEIO AMBIENTE - VENTO
18752849_17631163	AFOGADOS DA INGAZEIRA	11/03/2024 09:58	12/03/2024 18:35	AFOGADOS DA INGAZEIRA	INTERNO - NAO PROGRAMADA - MEIO AMBIENTE - DESCARGA ATMOSFERICA
18752387_17627042	BREJAO	11/03/2024 10:00	11/03/2024 16:22	BREJAO	INTERNO - NAO PROGRAMADA - MEIO AMBIENTE - VENTO
18752875_17672361	SANTA CRUZ	11/03/2024 10:07	13/03/2024 13:13	SANTA MARIA DA BOA VISTA	INTERNO - NAO PROGRAMADA - MEIO AMBIENTE - VENTO
18752882_17627338	CUMARU	11/03/2024 10:12	11/03/2024 11:55	PASSIRA	INTERNO - NAO PROGRAMADA - MEIO AMBIENTE - ARVORE OU VEGETACAO
18752913_17627887	CAETES	11/03/2024 10:25	11/03/2024 14:25	CAETES	INTERNO - NAO PROGRAMADA - MEIO AMBIENTE - ARVORE OU VEGETACAO
18752941_17628509	OURICURI	11/03/2024 10:34	11/03/2024 16:51	TRINDADE	INTERNO - NAO PROGRAMADA - MEIO AMBIENTE - VENTO
18752970_17628362	VERTENTES	11/03/2024 10:42	11/03/2024 16:48	VERTENTES	INTERNO - NAO PROGRAMADA - MEIO AMBIENTE - VENTO
18752984_17627311	BODOCO	11/03/2024 10:46	11/03/2024 12:50	EXU	INTERNO - NAO PROGRAMADA - MEIO AMBIENTE - VENTO
18753005_17628519	BODOCO	11/03/2024 10:52	11/03/2024 14:12	PARNAMIRIM	INTERNO - NAO PROGRAMADA - MEIO AMBIENTE - VENTO
18753005_17628519	BODOCO	11/03/2024 10:52	11/03/2024 14:12	EXU	INTERNO - NAO PROGRAMADA - MEIO AMBIENTE - VENTO
18753015_17695607	CUSTODIA	11/03/2024 10:56	12/03/2024 07:17	CUSTODIA	INTERNO - NAO PROGRAMADA - MEIO AMBIENTE - VENTO
18753026_17627128	OURICURI	11/03/2024 11:01	11/03/2024 11:17	OURICURI	INTERNO - NAO PROGRAMADA - MEIO AMBIENTE - VENTO
18753033_17711709	PARNAMIRIM	11/03/2024 11:03	12/03/2024 15:22	PARNAMIRIM	INTERNO - NAO PROGRAMADA - MEIO AMBIENTE - VENTO
18753034_17627679	IBIMIRIM	11/03/2024 11:03	11/03/2024 15:40	IBIMIRIM	INTERNO - NAO PROGRAMADA - MEIO AMBIENTE - DESCARGA ATMOSFERICA
18753037_17627605	CANHOTINHO	11/03/2024 11:05	11/03/2024 13:30	ANGELIM	INTERNO - NAO PROGRAMADA - MEIO AMBIENTE - DESCARGA ATMOSFERICA
18753039_17718163	BODOCO	11/03/2024 11:05	22/03/2024 12:20	TRINDADE	INTERNO - NAO PROGRAMADA - MEIO AMBIENTE - DESCARGA ATMOSFERICA
18753057_17647617	CUMARU	11/03/2024 11:14	11/03/2024 13:15	PASSIRA	INTERNO - NAO PROGRAMADA - MEIO AMBIENTE - ARVORE OU VEGETACAO
18753062_17628731	PETROLINA	11/03/2024 11:16	11/03/2024 20:50	BARRA DE BEBEDOURO	INTERNO - NAO PROGRAMADA - MEIO AMBIENTE - VENTO
18753064_17656703	ITAPETIM	11/03/2024 11:17	12/03/2024 15:10	SAO JOSE DO EGITO	INTERNO - NAO PROGRAMADA - MEIO AMBIENTE - DESCARGA ATMOSFERICA
18753070_17628601	ALTINHO	11/03/2024 11:20	11/03/2024 18:56	AGRESTINA	INTERNO - NAO PROGRAMADA - MEIO AMBIENTE - ARVORE OU VEGETACAO
18753099_17627190	PESQUEIRA	11/03/2024 11:20	11/03/2024 13:19	PESQUEIRA	INTERNO - NAO PROGRAMADA - MEIO AMBIENTE - DESCARGA ATMOSFERICA
18753099_17627190	PESQUEIRA	11/03/2024 11:20	11/03/2024 16:13	PESQUEIRA	INTERNO - NAO PROGRAMADA - MEIO AMBIENTE - DESCARGA ATMOSFERICA
18753099_17627190	PESQUEIRA	11/03/2024 11:20	11/03/2024 16:25	PESQUEIRA	INTERNO - NAO PROGRAMADA - MEIO AMBIENTE - DESCARGA ATMOSFERICA
18753099_17627190	PESQUEIRA	11/03/2024 11:20	11/03/2024 16:37	PESQUEIRA	INTERNO - NAO PROGRAMADA - MEIO AMBIENTE - DESCARGA ATMOSFERICA
18753099_17627190	PESQUEIRA	11/03/2024 11:20	11/03/2024 16:57	PESQUEIRA	INTERNO - NAO PROGRAMADA - MEIO AMBIENTE - DESCARGA ATMOSFERICA
18753116_17627212	AGRESTINA	11/03/2024 11:22	11/03/2024 12:57	AGRESTINA	INTERNO - NAO PROGRAMADA - MEIO AMBIENTE - VENTO
18753116_17627212	AGRESTINA	11/03/2024 11:22	11/03/2024 14:13	AGRESTINA	INTERNO - NAO PROGRAMADA - MEIO AMBIENTE - VENTO
18753116_17627212	AGRESTINA	11/03/2024 11:22	11/03/2024 15:50	AGRESTINA	INTERNO - NAO PROGRAMADA - MEIO AMBIENTE - VENTO
18753116_17627212	AGRESTINA	11/03/2024 11:22	11/03/2024 16:39	AGRESTINA	INTERNO - NAO PROGRAMADA - MEIO AMBIENTE - VENTO
18753084_17647669	BELEM DE MARIA	11/03/2024 11:24	20/03/2024 16:10	CUPIRA	INTERNO - NAO PROGRAMADA - MEIO AMBIENTE - ARVORE OU VEGETACAO
18753104_17632374	OURICURI	11/03/2024 11:32	11/03/2024 15:50	OURICURI	INTERNO - NAO PROGRAMADA - MEIO AMBIENTE - VENTO
18753107_17640243	PESQUEIRA	11/03/2024 11:33	15/03/2024 17:30	PESQUEIRA	INTERNO - NAO PROGRAMADA - MEIO AMBIENTE - DESCARGA ATMOSFERICA
18753118_17700462	EXU	11/03/2024 11:37	14/03/2024 15:33	EXU	INTERNO - NAO PROGRAMADA - MEIO AMBIENTE - VENTO
18753143_17627420	BELO JARDIM	11/03/2024 11:49	11/03/2024 13:20	BELO JARDIM	INTERNO - NAO PROGRAMADA - MEIO AMBIENTE - VENTO
18753146_17652632	FLORES	11/03/2024 11:50	11/03/2024 17:55	CARNAIBA	INTERNO - NAO PROGRAMADA - MEIO AMBIENTE - VENTO
18755527_17630229	PETROLINA	11/03/2024 11:53	12/03/2024 14:01	MASSANGANO I	INTERNO - NAO PROGRAMADA - MEIO AMBIENTE - VENTO
18753172_17629703	PEDRA	11/03/2024 11:58	12/03/2024 13:10	ARCOVERDE	INTERNO - NAO PROGRAMADA - MEIO AMBIENTE - ARVORE OU VEGETACAO
18753188_17629050	PETROLINA	11/03/2024 12:06	12/03/2024 02:25	MASSANGANO II	INTERNO - NAO PROGRAMADA - MEIO AMBIENTE - VENTO
18753196_17628322	BREJAO	11/03/2024 12:09	11/03/2024 16:45	CORRENTES	INTERNO - NAO PROGRAMADA - MEIO AMBIENTE - VENTO
18753211_17627550	CARUARU	11/03/2024 12:18	11/03/2024 13:35	CAMPUS	INTERNO - NAO PROGRAMADA - MEIO AMBIENTE - VENTO
18753211_17627550	CARUARU	11/03/2024 12:18	11/03/2024 13:47	CAMPUS	INTERNO - NAO PROGRAMADA - MEIO AMBIENTE - VENTO
18753221_17628819	CABROBO	11/03/2024 12:20	11/03/2024 21:26	CABROBO	INTERNO - NAO PROGRAMADA - MEIO AMBIENTE - VENTO
18753258_17628753	ITAPETIM	11/03/2024 12:32	11/03/2024 18:37	SAO JOSE DO EGITO	INTERNO - NAO PROGRAMADA - MEIO AMBIENTE - VENTO
18753313_17627598	SALGUEIRO	11/03/2024 12:51	11/03/2024 14:48	SALGUEIRO	INTERNO - NAO PROGRAMADA - MEIO AMBIENTE - DESCARGA ATMOSFERICA
18753321_17633801	IBIMIRIM	11/03/2024 12:56	11/03/2024 16:30	IBIMIRIM	INTERNO - NAO PROGRAMADA - MEIO AMBIENTE - DESCARGA ATMOSFERICA
18753329_17627515	PETROLINA	11/03/2024 12:57	11/03/2024 15:55	MASSANGANO II	INTERNO - NAO PROGRAMADA - MEIO AMBIENTE - DESCARGA ATMOSFERICA
18749743_17627346	PETROLINA	11/03/2024 13:13	11/03/2024 17:00	PETROLINA II	INTERNO - NAO PROGRAMADA - MEIO AMBIENTE - VENTO
18753380_17630025	BREJO DA MADRE DE DEUS	11/03/2024 13:17	12/03/2024 16:00	SANTA CRUZ DO CAPIARI	INTERNO - NAO PROGRAMADA - MEIO AMBIENTE - DESCARGA ATMOSFERICA
18753383_17692808	BUIQUE	11/03/2024 13:18	14/03/2024 09:30	BUIQUE	INTERNO - NAO PROGRAMADA - MEIO AMBIENTE - DESCARGA ATMOSFERICA
18753389_17628578	IPUBI	11/03/2024 13:21	11/03/2024 18:03	TRINDADE	INTERNO - NAO PROGRAMADA - MEIO AMBIENTE - VENTO
18753435_17628559	SERTANIA	11/03/2024 13:45	11/03/2024 18:20	ARCOVERDE	INTERNO - NAO PROGRAMADA - MEIO AMBIENTE - DESCARGA ATMOSFERICA
18753439_17628982	ALTINHO	11/03/2024 13:47	12/03/2024 11:30	LAJEDO	INTERNO - NAO PROGRAMADA - MEIO AMBIENTE - ARVORE OU VEGETACAO
18753440_17629784	TACAIMBO	11/03/2024 13:47	12/03/2024 11:20	CAMPUS	INTERNO - NAO PROGRAMADA - MEIO AMBIENTE - ARVORE OU VEGETACAO
18753443_17633871	BUIQUE	11/03/2024 13:49	13/03/2024 17:01	BUIQUE	INTERNO - NAO PROGRAMADA - MEIO AMBIENTE - DESCARGA ATMOSFERICA
18753472_17695453	TRIUNFO	11/03/2024 14:02	12/03/2024 06:40	FLORES	INTERNO - NAO PROGRAMADA - MEIO AMBIENTE - DESCARGA ATMOSFERICA
18753475_17629292	EXU	11/03/2024 14:02	12/03/2024 08:00	EXU	INTERNO - NAO PROGRAMADA - MEIO AMBIENTE - VENTO
18753482_17656788	CALCADO	11/03/2024 14:07	11/03/2		

18753525_17629332	SANTA CRUZ		11/03/2024 14:29	12/03/2024 07:50	SANTA CRUZ	INTERNO - NAO PROGRAMADA - MEIO AMBIENTE - VENTO
18753553_17631303	EXU		11/03/2024 14:42	12/03/2024 10:40	EXU	INTERNO - NAO PROGRAMADA - MEIO AMBIENTE - VENTO
18753555_17628569	AFOGADOS DA INGAZEIRA		11/03/2024 14:42	11/03/2024 17:10	AFOGADOS DA INGAZEIRA	INTERNO - NAO PROGRAMADA - MEIO AMBIENTE - ARVORE OU VEGETACAO
18753560_17631495	DORMENTES		11/03/2024 14:43	12/03/2024 21:10	AFRANIO	INTERNO - NAO PROGRAMADA - MEIO AMBIENTE - DESCARGA ATMOSFERICA
18753566_17628918	CUMARU		11/03/2024 14:46	11/03/2024 23:45	PASSIRA	INTERNO - NAO PROGRAMADA - MEIO AMBIENTE - VENTO
18753610_17631176	CAETES		11/03/2024 15:09	11/03/2024 22:45	CAETES	INTERNO - NAO PROGRAMADA - MEIO AMBIENTE - ARVORE OU VEGETACAO
18753611_17705559	AGRESTINA		11/03/2024 15:09	11/03/2024 17:45	AGRESTINA	INTERNO - NAO PROGRAMADA - MEIO AMBIENTE - ARVORE OU VEGETACAO
18753329_17627806	PETROLINA		11/03/2024 15:25	11/03/2024 15:55	MASSANGANO II	INTERNO - NAO PROGRAMADA - MEIO AMBIENTE - DESCARGA ATMOSFERICA
18753654_17658662	BELEM DE SAO FRANCISCO		11/03/2024 15:32	11/03/2024 19:15	CABROBO	INTERNO - NAO PROGRAMADA - MEIO AMBIENTE - VENTO
18753713_17628913	CARUARU		11/03/2024 15:51	11/03/2024 22:50	CARUARU	INTERNO - NAO PROGRAMADA - MEIO AMBIENTE - VENTO
18753776_17631285	EXU		11/03/2024 16:15	12/03/2024 14:28	EXU	INTERNO - NAO PROGRAMADA - MEIO AMBIENTE - DESCARGA ATMOSFERICA
18753776_17631285	EXU		11/03/2024 16:15	12/03/2024 15:35	EXU	INTERNO - NAO PROGRAMADA - MEIO AMBIENTE - DESCARGA ATMOSFERICA
18753776_17631285	EXU		11/03/2024 16:15	13/03/2024 15:09	EXU	INTERNO - NAO PROGRAMADA - MEIO AMBIENTE - DESCARGA ATMOSFERICA
18753776_17629458	EXU		11/03/2024 16:15	13/03/2024 15:09	EXU	INTERNO - NAO PROGRAMADA - MEIO AMBIENTE - DESCARGA ATMOSFERICA
18753555_17628570	AFOGADOS DA INGAZEIRA		11/03/2024 16:20	11/03/2024 17:10	AFOGADOS DA INGAZEIRA	INTERNO - NAO PROGRAMADA - MEIO AMBIENTE - ARVORE OU VEGETACAO
18753801_17629600	BUIQUE		11/03/2024 16:23	12/03/2024 08:30	BUIQUE	INTERNO - NAO PROGRAMADA - MEIO AMBIENTE - DESCARGA ATMOSFERICA
18753812_17629574	BREJO DA MADRE DE DEUS		11/03/2024 16:26	12/03/2024 08:30	BREJO DA MADRE DE DEUS	INTERNO - NAO PROGRAMADA - MEIO AMBIENTE - DESCARGA ATMOSFERICA
18753812_17629575	BREJO DA MADRE DE DEUS		11/03/2024 16:26	12/03/2024 08:35	BREJO DA MADRE DE DEUS	INTERNO - NAO PROGRAMADA - MEIO AMBIENTE - DESCARGA ATMOSFERICA
18753824_17629156	IBIRAJUBA		11/03/2024 16:33	12/03/2024 07:25	LAJEDO	INTERNO - NAO PROGRAMADA - MEIO AMBIENTE - ARVORE OU VEGETACAO
18753826_17630254	SERRA TALHADA		11/03/2024 16:34	11/03/2024 22:05	BOM NOME	INTERNO - NAO PROGRAMADA - MEIO AMBIENTE - DESCARGA ATMOSFERICA
18753826_17630254	SERRA TALHADA		11/03/2024 16:34	11/03/2024 22:05	SERRA TALHADA	INTERNO - NAO PROGRAMADA - MEIO AMBIENTE - DESCARGA ATMOSFERICA
18753907_17628816	SALGUEIRO		11/03/2024 16:38	11/03/2024 19:12	BOM NOME	INTERNO - NAO PROGRAMADA - MEIO AMBIENTE - VENTO
18753840_17680467	MOREILANDIA		11/03/2024 16:39	12/03/2024 13:12	EXU	INTERNO - NAO PROGRAMADA - MEIO AMBIENTE - ARVORE OU VEGETACAO
18753859_17628879	ARARIPINA		11/03/2024 16:46	11/03/2024 21:38	ARARIPINA	INTERNO - NAO PROGRAMADA - MEIO AMBIENTE - VENTO
18753873_17628714	SERRITA		11/03/2024 16:54	11/03/2024 20:16	SERRITA	INTERNO - NAO PROGRAMADA - MEIO AMBIENTE - VENTO
18752319_17628246	AGUA PRETA		11/03/2024 17:06	11/03/2024 17:12	PALMARES	INTERNO - NAO PROGRAMADA - MEIO AMBIENTE - VENTO
18753916_17628561	CARUARU		11/03/2024 17:13	11/03/2024 18:25	CAMPUS	INTERNO - NAO PROGRAMADA - MEIO AMBIENTE - DESCARGA ATMOSFERICA
18753916_17628561	CARUARU		11/03/2024 17:13	12/03/2024 00:20	CAMPUS	INTERNO - NAO PROGRAMADA - MEIO AMBIENTE - DESCARGA ATMOSFERICA
18753926_17631170	ARARIPINA		11/03/2024 17:17	13/03/2024 17:30	ARARIPINA	INTERNO - NAO PROGRAMADA - MEIO AMBIENTE - DESCARGA ATMOSFERICA
18753929_17629778	CARUARU		11/03/2024 17:18	12/03/2024 11:58	TORITAMA	INTERNO - NAO PROGRAMADA - MEIO AMBIENTE - VENTO
18753932_17631788	BUIQUE		11/03/2024 17:19	12/03/2024 23:35	BUIQUE	INTERNO - NAO PROGRAMADA - MEIO AMBIENTE - DESCARGA ATMOSFERICA
18753962_17630616	BODOCO		11/03/2024 17:26	12/03/2024 14:35	TRINDADE	INTERNO - NAO PROGRAMADA - MEIO AMBIENTE - ARVORE OU VEGETACAO
18753968_17634233	BODOCO		11/03/2024 17:27	13/03/2024 14:05	EXU	INTERNO - NAO PROGRAMADA - MEIO AMBIENTE - DESCARGA ATMOSFERICA
18754018_17631734	TACAIMBO		11/03/2024 17:54	13/03/2024 00:45	BELO JARDIM	INTERNO - NAO PROGRAMADA - MEIO AMBIENTE - VENTO
18754023_17629249	CEDRO		11/03/2024 17:56	12/03/2024 08:10	SERRITA	INTERNO - NAO PROGRAMADA - MEIO AMBIENTE - DESCARGA ATMOSFERICA
18754031_17629016	PETROLINA		11/03/2024 18:00	11/03/2024 23:30	MASSANGANO I	INTERNO - NAO PROGRAMADA - MEIO AMBIENTE - VENTO
18754043_17628888	AGUAS BELAS		11/03/2024 18:08	11/03/2024 23:00	AGUAS BELAS	INTERNO - NAO PROGRAMADA - MEIO AMBIENTE - VENTO
18754063_17633783	VENTUROSA		11/03/2024 18:17	13/03/2024 15:55	VENTUROSA	INTERNO - NAO PROGRAMADA - MEIO AMBIENTE - DESCARGA ATMOSFERICA
18754070_17629104	CASINHAS		11/03/2024 18:19	12/03/2024 02:10	SURUBIM	INTERNO - NAO PROGRAMADA - MEIO AMBIENTE - VENTO
18754072_17630662	ARARIPINA		11/03/2024 18:19	12/03/2024 04:40	ARARIPINA	INTERNO - NAO PROGRAMADA - MEIO AMBIENTE - DESCARGA ATMOSFERICA
18754092_17630630	ARARIPINA		11/03/2024 18:32	12/03/2024 14:10	TRINDADE	INTERNO - NAO PROGRAMADA - MEIO AMBIENTE - DESCARGA ATMOSFERICA
18754092_17630639	ARARIPINA		11/03/2024 18:32	12/03/2024 14:10	ARARIPINA	INTERNO - NAO PROGRAMADA - MEIO AMBIENTE - DESCARGA ATMOSFERICA
18754092_17630630	ARARIPINA		11/03/2024 18:32	12/03/2024 14:40	TRINDADE	INTERNO - NAO PROGRAMADA - MEIO AMBIENTE - DESCARGA ATMOSFERICA
18754093_17629171	BODOCO		11/03/2024 18:33	12/03/2024 02:00	TRINDADE	INTERNO - NAO PROGRAMADA - MEIO AMBIENTE - VENTO
18754101_17632787	TRIUNFO		11/03/2024 18:35	13/03/2024 12:00	SERRA TALHADA	INTERNO - NAO PROGRAMADA - MEIO AMBIENTE - DESCARGA ATMOSFERICA
18754106_17634284	EXU		11/03/2024 18:36	13/03/2024 18:06	EXU	INTERNO - NAO PROGRAMADA - MEIO AMBIENTE - VENTO
18754130_17629584	INGAZEIRA		11/03/2024 18:44	12/03/2024 10:20	SAO JOSE DO EGITO	INTERNO - NAO PROGRAMADA - MEIO AMBIENTE - VENTO
18754130_17629584	INGAZEIRA		11/03/2024 18:44	12/03/2024 10:20	TABIRA	INTERNO - NAO PROGRAMADA - MEIO AMBIENTE - VENTO
18754132_17711716	OURICURI		11/03/2024 18:46	12/03/2024 10:30	OURICURI	INTERNO - NAO PROGRAMADA - MEIO AMBIENTE - VENTO
18754140_17629947	AFRANIO		11/03/2024 18:51	12/03/2024 12:13	AFRANIO	INTERNO - NAO PROGRAMADA - MEIO AMBIENTE - VENTO
18754163_17629072	SAO BENTO DO UNA		11/03/2024 19:03	12/03/2024 01:34	SAO BENTO DO UNA	INTERNO - NAO PROGRAMADA - MEIO AMBIENTE - VENTO
18754182_17633754	BUIQUE		11/03/2024 19:20	12/03/2024 13:45	BUIQUE	INTERNO - NAO PROGRAMADA - MEIO AMBIENTE - DESCARGA ATMOSFERICA
18754209_17628801	SANTA CRUZ DO CAPIBARIBI		11/03/2024 19:36	11/03/2024 20:57	SANTA CRUZ DO CAPIBARIBI	INTERNO - NAO PROGRAMADA - MEIO AMBIENTE - VENTO
18754209_17628801	SANTA CRUZ DO CAPIBARIBI		11/03/2024 19:36	11/03/2024 21:15	SANTA CRUZ DO CAPIBARIBI	INTERNO - NAO PROGRAMADA - MEIO AMBIENTE - VENTO
18754212_17629063	ARARIPINA		11/03/2024 19:37	11/03/2024 23:54	ARARIPINA	INTERNO - NAO PROGRAMADA - MEIO AMBIENTE - DESCARGA ATMOSFERICA
18754220_17690480	SERRA TALHADA		11/03/2024 19:41	12/03/2024 00:45	SERRA TALHADA	INTERNO - NAO PROGRAMADA - MEIO AMBIENTE - DESCARGA ATMOSFERICA
18754224_17630308	FLORES		11/03/2024 19:43	11/03/2024 14:18	AFOGADOS DA INGAZEIRA	INTERNO - NAO PROGRAMADA - MEIO AMBIENTE - DESCARGA ATMOSFERICA
18754224_17630308	FLORES		11/03/2024 19:43	12/03/2024 14:18	CUSTODIA	INTERNO - NAO PROGRAMADA - MEIO AMBIENTE - DESCARGA ATMOSFERICA
18754241_17656803	CAPOEIRAS		11/03/2024 19:57	11/03/2024 21:40	SAO BENTO DO UNA	INTERNO - NAO PROGRAMADA - MEIO AMBIENTE - DESCARGA ATMOSFERICA
18754246_17638157	SAO JOSE DO BELMONTE		11/03/2024 19:59	12/03/2024 00:48	SAO JOSE DO BELMONTE	INTERNO - NAO PROGRAMADA - MEIO AMBIENTE - VENTO
18754247_17631444	SERRA TALHADA		11/03/2024 19:59	12/03/2024 10:00	SERRA TALHADA	INTERNO - NAO PROGRAMADA - MEIO AMBIENTE - ARVORE OU VEGETACAO
18754253_17693167	BEZERROS		11/03/2024 20:02	12/03/2024 02:05	BEZERROS	INTERNO - NAO PROGRAMADA - MEIO AMBIENTE - DESCARGA ATMOSFERICA
18754344_17628730	AGUA PRETA		11/03/2024 20:22	11/03/2024 20:44	PALMARES	INTERNO - NAO PROGRAMADA - MEIO AMBIENTE - VENTO
18754367_17631898	PESQUEIRA		11/03/2024 21:06	12/03/2024 18:35	PESQUEIRA	INTERNO - NAO PROGRAMADA - MEIO AMBIENTE - DESCARGA ATMOSFERICA
18754367_17631899	PESQUEIRA		11/03/2024 21:06	12/03/2024 18:35	PESQUEIRA	INTERNO - NAO PROGRAMADA - MEIO AMBIENTE - DESCARGA ATMOSFERICA
18754371_17631435	SAO CAETANO		11/03/2024 21:08	13/03/2024 14:50	LAJEDO	INTERNO - NAO PROGRAMADA - MEIO AMBIENTE - DESCARGA ATMOSFERICA
18754374_17633769	BUIQUE		11/03/2024 21:09	13/03/2024 11:27	BUIQUE	INTERNO - NAO PROGRAMADA - MEIO AMBIENTE - VENTO
18754478_17630270	AFOGADOS DA INGAZEIRA		11/03/2024 22:08	12/03/2024 12:20	AFOGADOS DA INGAZEIRA	INTERNO - NAO PROGRAMADA - MEIO AMBIENTE - VENTO
18754486_17631792	ALAGOINHA		11/03/2024 22:15	11/03/2024 03:03	PESQUEIRA	INTERNO - NAO PROGRAMADA - MEIO AMBIENTE - DESCARGA ATMOSFERICA
18754495_17628957	RECIFE		11/03/2024 22:20	12/03/2024 03:42	TEJIPO	INTERNO - NAO PROGRAMADA - MEIO AMBIENTE - VENTO
18754503_17692889	OURICURI		11/03/2024 22:23	11/03/2024 00:20	OURICURI	INTERNO - NAO PROGRAMADA - MEIO AMBIENTE - VENTO
18753916_17628969	CARUARU		11/03/2024 22:42	12/03/2024 00:20	CAMPUS	INTERNO - NAO PROGRAMADA - MEIO AMBIENTE - DESCARGA ATMOSFERICA
18754563_17628901	ITAPETIM		11/03/2024 22:50	11/03/2024 22:55	SAO JOSE DO EGITO	INTERNO - NAO PROGRAMADA - MEIO AMBIENTE - DESCARGA ATMOSFERICA
18754563_17628901	ITAPETIM		11/03/2024 22:50	12/03/2024 04:55	SAO JOSE DO EGITO	INTERNO - NAO PROGRAMADA - MEIO AMBIENTE - DESCARGA ATMOSFERICA
18754563_17628901	ITAPETIM		11/03/2024 22:50	12/03/2024 05:00	SAO JOSE DO EGITO	INTERNO - NAO PROGRAMADA - MEIO AMBIENTE - DESCARGA ATMOSFERICA
18754563_17628901	ITAPETIM		11/03/2024 22:50	12/03/2024 05:08	SAO JOSE DO EGITO	INTERNO - NAO PROGRAMADA - MEIO AMBIENTE - DESCARGA ATMOSFERICA
18754586_17629372	SANTA CRUZ		11/03/2024 23:09	12/03/2024 08:25	SANTA CRUZ	INTERNO - NAO PROGRAMADA - MEIO AMBIENTE - DESCARGA ATMOSFERICA
18754630_17629449	VENTUROSA		11/03/2024 23:42	12/03/2024 09:40	VENTUROSA	INTERNO - NAO PROGRAMADA - MEIO AMBIENTE - DESCARGA ATMOSFERICA
18754666_17631377	RECIFE		12/03/2024 00:16	12/03/2024 21:40	TEJIPO	INTERNO - NAO PROGRAMADA - MEIO AMBIENTE - VENTO
18754672_17629466	RECIFE		12/03/2024 00:20	12/03/2024 07:55	IBURA	INTERNO - NAO PROGRAMADA - MEIO AMBIENTE - VENTO
18754694_17629098	RECIFE		12/03/2024 00:49	12/03/2024 21:22	BONJI	INTERNO - NAO PROGRAMADA - MEIO AMBIENTE - DESCARGA ATMOSFERICA
18754734_17632170	AFOGADOS DA INGAZEIRA		12/03/2024 01:51	13/03/2024 09:29	AFOGADOS DA INGAZEIRA	INTERNO - NAO PROGRAMADA - MEIO AMBIENTE - ARVORE OU VEGETACAO
18754749_17629071	BUENOS AIRES		12/03/2024 02:23	12/03/2024 03:28	NAZARE DA MATA	INTERNO - NAO PROGRAMADA - MEIO AMBIENTE - DESCARGA ATMOSFERICA
18754495_17629057	RECIFE		12/03/2024 02:25	12/03/2024 03:42	TEJIPO	INTERNO - NAO PROGRAMADA - MEIO AMBIENTE - VENTO
18754755_17630902	CARNAIBA		12/03/2024 02:28	12/03/2024 17:38	CARNAIBA	INTERNO - NAO PROGRAMADA - MEIO AMBIENTE - DESCARGA ATMOSFERICA
18754757_17631522	RECIFE		12/03/2024 02:32	13/03/2024 00:30	MACAXEIRA	INTERNO - NAO PROGRAMADA - MEIO AMBIENTE - ARVORE OU VEGETACAO
18754777_17629084	GOIANA		12/03/2024 02:57	12/03/2024 04:16	GOIANA	INTERNO - NAO PROGRAMADA - MEIO AMBIENTE - VENTO
18754777_17629083	GOIANA		12/03/2024 02:57	12/03/2024 09:05	GOIANA	INTERNO - NAO PROGRAMADA - MEIO AMBIENTE - VENTO
18754809_17693208	ALIANCA		12/03/2024 03:33	12/03/2024 04:42	CONDADO	INTERNO - NAO PROGRAMADA - MEIO AMBIENTE - VENTO
18754813_17629439	SANTA CRUZ		12/03/2024 03:39	12/03/2024 09:13	SANTA CRUZ	INTERNO - NAO PROGRAMADA - MEIO AMBIENTE - DESCARGA ATMOSFERICA
18754848_17629109	RECIFE		12/03/2024 04:37	12/03/2024 16:27	CAXANGA	INTERNO - NAO PROGRAMADA - MEIO AMBIENTE - DESCARGA ATMOSFERICA
18754777_17629099	GOIANA		12/03/2024 04:42	12/03/2024 09:01	GOIANA	INTERNO - NAO PROGRAMADA - MEIO AMBIENTE - VENTO
18754854_17629167	SAO JOSE DO EGITO		12/03/2024 04:51	12/03/2024 06:52	TABIRA	INTERNO - NAO PROGRAMADA - MEIO AMBIENTE - DESCARGA ATMOSFERICA
18754865_17629117	RECIFE		12/03/2024 05:15	12/03/2024 06:04	SANTO AMARO	INTERNO - NAO PROGRAMADA - MEIO AMBIENTE - DESCARGA ATMOSFERICA
18754865_17629117	RECIFE		12/03/2024 05:15	12/03/2024 06:04	BOA VISTA	INTERNO - NAO PROGRAMADA - MEIO AMBIENTE - DESCARGA ATMOSFERICA
18754863_17629115	RECIFE		12/03/2024 05:15	12/03/2024 09:37	SANTO AMARO	INTERNO - NAO PROGRAMADA - MEIO AMBIENTE - ARVORE OU VEGETACAO
18754864_17629116	OLINDA		12/03/2024 05:15	12/03/2024 09:48	SANTO AMARO	INTERNO - NAO PROGRAMADA - MEIO AMBIENTE - VENTO
18754864_17629116	OLINDA		12/03/2024 05:15	12/03/2024 09:48	GAZOMETRO	INTERNO - NAO PROGRAMADA - MEIO AMBIENTE - VENTO
18754864_17629116	OLINDA		12/03/2024 05:15	12/03/2024 12:58	SANTO AMARO	INTERNO - NAO PROGRAMADA - MEIO AMBIENTE - VENTO
18754864_17629116	OLINDA		12/03/2024 05:15	12/03/2024 17:00	SANTO AMARO	INTERNO - NAO PROGRAMADA - MEIO AMBIENTE - VENTO
18754887_17629840	CAMARAGIBE		12/03/2024 05:42	12/03/2024 11:15	CAMARAGIBE	INTERNO - NAO PROGRAMADA - MEIO AMBIENTE - ARVORE OU VEGETACAO
18754891_17630568	PARNAMIRIM		12/03/2024 05:45	12/03/2024 15:45	SANTA CRUZ	INTERNO - NAO PROGRAMADA - MEIO AMBIENTE - VENTO
18754896_17691994	ALIANCA		12/03/2024 05:51	12/03/2024 15:23	CONDADO	INTERNO - NAO PROGRAMADA - MEIO AMBIENTE - VENTO
18754910_17629922	TIMBAUBA		12/03/2024 06:13	12/03/2024 10:22	TIMBAUBA	INTERNO - NAO PROGRAMADA - MEIO AMBIENTE - VENTO
18754910_17629922	TIMBAUBA		12/03/2024 06:13	12/03/2024 11:42	TIMBAUBA	INTERNO - NAO PROGRAMADA - MEIO AMBIENTE - VENTO
18754933_17629476	SAO JOAO		12/03/2024 06:23	12/03/2024 09:25	HELIOPOLIS	INTERNO - NAO PROGRAMADA - MEIO AMBIENTE - VENTO
18754946_17695425	LIMOEIRO		12/03/2024 06:35	12/03/2024 09:00	LIMOEIRO	INTERNO - NAO PROGRAMADA - MEIO AMBIENTE - DESCARGA ATMOSFERICA
18754948_17631141	QUIXABA		12/03/2024 06:37	12/03/2024 16:55	CARNAIBA	INTERNO - NAO PROGRAMADA - MEIO AMBIENTE - DESCARGA ATMOSFERICA
18754954_17634954	TABIRA		12/03/2024 06:40	15/03/2024 21:11	TABIRA	INTERNO - NAO PROGRAMADA

18754989_17630221	SAO JOSE DO BELMONTE	12/03/2024 07:01	12/03/2024 10:00	SAO JOSE DO BELMONTE	INTERNO - NAO PROGRAMADA - MEIO AMBIENTE - DESCARGA ATMOSFERICA
18754989_17630220	SAO JOSE DO BELMONTE	12/03/2024 07:01	12/03/2024 11:50	SAO JOSE DO BELMONTE	INTERNO - NAO PROGRAMADA - MEIO AMBIENTE - DESCARGA ATMOSFERICA
18754992_17629164	ALIANCA	12/03/2024 07:03	12/03/2024 09:35	CONDADO	INTERNO - NAO PROGRAMADA - MEIO AMBIENTE - ARVORE OU VEGETACAO
18754992_17629164	ALIANCA	12/03/2024 07:03	12/03/2024 09:43	CONDADO	INTERNO - NAO PROGRAMADA - MEIO AMBIENTE - ARVORE OU VEGETACAO
18754992_17629164	ALIANCA	12/03/2024 07:03	12/03/2024 12:38	NAZARE DA MATA	INTERNO - NAO PROGRAMADA - MEIO AMBIENTE - ARVORE OU VEGETACAO
18754992_17629164	ALIANCA	12/03/2024 07:03	12/03/2024 12:38	CONDADO	INTERNO - NAO PROGRAMADA - MEIO AMBIENTE - ARVORE OU VEGETACAO
18754999_17630545	PESQUEIRA	12/03/2024 07:06	12/03/2024 15:55	PESQUEIRA	INTERNO - NAO PROGRAMADA - MEIO AMBIENTE - DESCARGA ATMOSFERICA
18754848_17629169	RECIFE	12/03/2024 07:13	12/03/2024 08:05	CAXANGA	INTERNO - NAO PROGRAMADA - MEIO AMBIENTE - DESCARGA ATMOSFERICA
18754848_17629169	RECIFE	12/03/2024 07:13	12/03/2024 16:27	CAXANGA	INTERNO - NAO PROGRAMADA - MEIO AMBIENTE - DESCARGA ATMOSFERICA
18755813_17631144	OURICURI	12/03/2024 07:13	12/03/2024 19:10	TRINDADE	INTERNO - NAO PROGRAMADA - MEIO AMBIENTE - VENTO
18755013_17629683	SANTA TEREZINHA	12/03/2024 07:14	12/03/2024 10:52	SAO JOSE DO EGITO	INTERNO - NAO PROGRAMADA - MEIO AMBIENTE - DESCARGA ATMOSFERICA
18755016_17630399	IBIMIRIM	12/03/2024 07:15	12/03/2024 15:05	IBIMIRIM	INTERNO - NAO PROGRAMADA - MEIO AMBIENTE - DESCARGA ATMOSFERICA
18755022_17631845	SANTA FILOMENA	12/03/2024 07:17	13/03/2024 08:07	AFRANIO	INTERNO - NAO PROGRAMADA - MEIO AMBIENTE - VENTO
18755025_17629248	RECIFE	12/03/2024 07:18	12/03/2024 09:57	TAMARINEIRA	INTERNO - NAO PROGRAMADA - MEIO AMBIENTE - ARVORE OU VEGETACAO
18755026_17630000	SANTA FILOMENA	12/03/2024 07:18	12/03/2024 10:30	SANTA CRUZ	INTERNO - NAO PROGRAMADA - MEIO AMBIENTE - DESCARGA ATMOSFERICA
18755030_17695446	FLORES	12/03/2024 07:20	12/03/2024 12:49	FLORES	INTERNO - NAO PROGRAMADA - MEIO AMBIENTE - DESCARGA ATMOSFERICA
18755034_17630553	ALAGOINHA	12/03/2024 07:21	12/03/2024 14:52	PESQUEIRA	INTERNO - NAO PROGRAMADA - MEIO AMBIENTE - DESCARGA ATMOSFERICA
18755041_17629992	BOM CONSELHO	12/03/2024 07:22	12/03/2024 14:20	BOM CONSELHO	INTERNO - NAO PROGRAMADA - MEIO AMBIENTE - DESCARGA ATMOSFERICA
18755047_17629558	QUIPAPA	12/03/2024 07:25	12/03/2024 09:30	QUIPAPA	INTERNO - NAO PROGRAMADA - MEIO AMBIENTE - VENTO
18755053_17631405	JUREMA	12/03/2024 07:28	12/03/2024 19:29	LAJEDO	INTERNO - NAO PROGRAMADA - MEIO AMBIENTE - DESCARGA ATMOSFERICA
18755054_17629893	RIACHO DAS ALMAS	12/03/2024 07:29	13/03/2024 11:28	RIACHO DAS ALMAS	INTERNO - NAO PROGRAMADA - MEIO AMBIENTE - DESCARGA ATMOSFERICA
18755055_17629563	CUMARU	12/03/2024 07:29	12/03/2024 09:25	PASSIRA	INTERNO - NAO PROGRAMADA - MEIO AMBIENTE - VENTO
18755058_17629587	JABOATAO DOS GUARARAPES	12/03/2024 07:30	13/03/2024 02:40	BUARA	INTERNO - NAO PROGRAMADA - MEIO AMBIENTE - VENTO
18755058_17629587	JABOATAO DOS GUARARAPES	12/03/2024 07:30	13/03/2024 19:00	BUARA	INTERNO - NAO PROGRAMADA - MEIO AMBIENTE - VENTO
18755067_17631930	SOLIDAO	12/03/2024 07:33	12/03/2024 12:22	TABIRA	INTERNO - NAO PROGRAMADA - MEIO AMBIENTE - DESCARGA ATMOSFERICA
18755078_17630644	FEIRA NOVA	12/03/2024 07:39	12/03/2024 11:00	GLORIA DO GOITA	INTERNO - NAO PROGRAMADA - MEIO AMBIENTE - DESCARGA ATMOSFERICA
18755198_17630983	RECIFE	12/03/2024 07:43	12/03/2024 12:30	ESTANCIA	INTERNO - NAO PROGRAMADA - MEIO AMBIENTE - VENTO
18755092_17630250	BODOCO	12/03/2024 07:45	12/03/2024 12:05	TRINDADE	INTERNO - NAO PROGRAMADA - MEIO AMBIENTE - ARVORE OU VEGETACAO
18755110_17634913	BODOCO	12/03/2024 07:52	13/03/2024 14:35	TRINDADE	INTERNO - NAO PROGRAMADA - MEIO AMBIENTE - VENTO
18755110_17634913	BODOCO	12/03/2024 07:52	13/03/2024 14:55	TRINDADE	INTERNO - NAO PROGRAMADA - MEIO AMBIENTE - VENTO
18755112_17631206	AGUAS BELAS	12/03/2024 07:52	12/03/2024 19:30	AGUAS BELAS	INTERNO - NAO PROGRAMADA - MEIO AMBIENTE - VENTO
18755112_17631206	AGUAS BELAS	12/03/2024 07:52	12/03/2024 20:30	AGUAS BELAS	INTERNO - NAO PROGRAMADA - MEIO AMBIENTE - VENTO
18755113_17629817	BREJINHO	12/03/2024 07:52	12/03/2024 11:49	SAO JOSE DO EGITO	INTERNO - NAO PROGRAMADA - MEIO AMBIENTE - VENTO
18755116_17672356	BODOCO	12/03/2024 07:53	12/03/2024 16:00	TRINDADE	INTERNO - NAO PROGRAMADA - MEIO AMBIENTE - DESCARGA ATMOSFERICA
18755120_17705821	BODOCO	12/03/2024 07:55	12/03/2024 17:55	TRINDADE	INTERNO - NAO PROGRAMADA - MEIO AMBIENTE - DESCARGA ATMOSFERICA
18755120_17705821	BODOCO	12/03/2024 07:55	14/03/2024 11:00	TRINDADE	INTERNO - NAO PROGRAMADA - MEIO AMBIENTE - DESCARGA ATMOSFERICA
18755123_17631499	AFRANIO	12/03/2024 07:57	12/03/2024 22:45	AFRANIO	INTERNO - NAO PROGRAMADA - MEIO AMBIENTE - DESCARGA ATMOSFERICA
18755139_17629243	RECIFE	12/03/2024 08:00	12/03/2024 08:04	GAZOMETRO	INTERNO - NAO PROGRAMADA - MEIO AMBIENTE - VENTO
18755139_17629243	RECIFE	12/03/2024 08:00	12/03/2024 08:04	BOA VISTA	INTERNO - NAO PROGRAMADA - MEIO AMBIENTE - VENTO
18755139_17629243	RECIFE	12/03/2024 08:00	12/03/2024 08:04	BOA VISTA	INTERNO - NAO PROGRAMADA - MEIO AMBIENTE - VENTO
18755139_17629243	RECIFE	12/03/2024 08:00	12/03/2024 11:59	BOA VISTA	INTERNO - NAO PROGRAMADA - MEIO AMBIENTE - VENTO
18755139_17629243	RECIFE	12/03/2024 08:00	12/03/2024 12:20	GAZOMETRO	INTERNO - NAO PROGRAMADA - MEIO AMBIENTE - VENTO
18755139_17629243	RECIFE	12/03/2024 08:00	12/03/2024 12:20	BOA VISTA	INTERNO - NAO PROGRAMADA - MEIO AMBIENTE - VENTO
18755136_17629733	PAUDALHO	12/03/2024 08:03	12/03/2024 11:34	PAUDALHO	INTERNO - NAO PROGRAMADA - MEIO AMBIENTE - DESCARGA ATMOSFERICA
18755140_17629773	ARARIPINA	12/03/2024 08:04	12/03/2024 11:05	ARARIPINA	INTERNO - NAO PROGRAMADA - MEIO AMBIENTE - VENTO
18755140_17629773	ARARIPINA	12/03/2024 08:04	12/03/2024 11:05	TRINDADE	INTERNO - NAO PROGRAMADA - MEIO AMBIENTE - VENTO
18755152_17632870	CAMARAGIBE	12/03/2024 08:07	12/03/2024 10:25	CAMARAGIBE	INTERNO - NAO PROGRAMADA - MEIO AMBIENTE - DESCARGA ATMOSFERICA
18755152_17632870	CAMARAGIBE	12/03/2024 08:07	12/03/2024 10:25	CAXANGA	INTERNO - NAO PROGRAMADA - MEIO AMBIENTE - DESCARGA ATMOSFERICA
18755181_17630569	PEDRA	12/03/2024 08:13	12/03/2024 15:45	VENTUROSA	INTERNO - NAO PROGRAMADA - MEIO AMBIENTE - DESCARGA ATMOSFERICA
18755186_17631847	MACAPARANA	12/03/2024 08:15	13/03/2024 07:50	TIMBAUBA	INTERNO - NAO PROGRAMADA - MEIO AMBIENTE - VENTO
18755191_17639447	ALAGOINHA	12/03/2024 08:16	15/03/2024 13:30	PESQUEIRA	INTERNO - NAO PROGRAMADA - MEIO AMBIENTE - DESCARGA ATMOSFERICA
18755214_17633918	ITAPETIM	12/03/2024 08:21	13/03/2024 16:45	SAO JOSE DO EGITO	INTERNO - NAO PROGRAMADA - MEIO AMBIENTE - DESCARGA ATMOSFERICA
18755229_17629895	IGARASSU	12/03/2024 08:24	12/03/2024 10:57	IGARASSU	INTERNO - NAO PROGRAMADA - MEIO AMBIENTE - ARVORE OU VEGETACAO
18755231_17639384	MIRANDBIA	12/03/2024 08:25	17/03/2024 16:30	BOM NOME	INTERNO - NAO PROGRAMADA - MEIO AMBIENTE - ARVORE OU VEGETACAO
18755238_17717735	OURICURI	12/03/2024 08:27	12/03/2024 13:00	TRINDADE	INTERNO - NAO PROGRAMADA - MEIO AMBIENTE - VENTO
18755263_17691704	SANTA CRUZ DA BAIXA VERDE	12/03/2024 08:32	14/03/2024 13:10	SERRA TALHADA	INTERNO - NAO PROGRAMADA - MEIO AMBIENTE - ARVORE OU VEGETACAO
18755260_17629607	PAULISTA	12/03/2024 08:33	12/03/2024 16:15	PARATIBE I	INTERNO - NAO PROGRAMADA - MEIO AMBIENTE - ARVORE OU VEGETACAO
18755274_17630246	ARARIPINA	12/03/2024 08:35	12/03/2024 12:35	ARARIPINA	INTERNO - NAO PROGRAMADA - MEIO AMBIENTE - DESCARGA ATMOSFERICA
18755299_17633169	PARNAMIRIM	12/03/2024 08:45	13/03/2024 12:20	PARNAMIRIM	INTERNO - NAO PROGRAMADA - MEIO AMBIENTE - VENTO
18755308_17634633	TABIRA	12/03/2024 08:47	13/03/2024 23:37	TABIRA	INTERNO - NAO PROGRAMADA - MEIO AMBIENTE - VENTO
18755323_17633741	BUIQUE	12/03/2024 08:53	13/03/2024 15:04	BUIQUE	INTERNO - NAO PROGRAMADA - MEIO AMBIENTE - VENTO
18755326_17629854	PAULISTA	12/03/2024 08:54	12/03/2024 13:20	PARATIBE I	INTERNO - NAO PROGRAMADA - MEIO AMBIENTE - VENTO
18755330_17629965	SANTA FILOMENA	12/03/2024 08:55	12/03/2024 11:48	SANTA CRUZ	INTERNO - NAO PROGRAMADA - MEIO AMBIENTE - VENTO
18755349_17631221	CARNAUBEIRA DA PENHA	12/03/2024 09:00	12/03/2024 16:18	FLORESTA	INTERNO - NAO PROGRAMADA - MEIO AMBIENTE - VENTO
18755352_17651003	BONITO	12/03/2024 09:01	12/03/2024 12:35	BONITO	INTERNO - NAO PROGRAMADA - MEIO AMBIENTE - DESCARGA ATMOSFERICA
18755354_17630801	CABO DE SANTO AGOSTINH	12/03/2024 09:01	12/03/2024 15:45	ESCADA	INTERNO - NAO PROGRAMADA - MEIO AMBIENTE - ARVORE OU VEGETACAO
18755354_17630801	CABO DE SANTO AGOSTINH	12/03/2024 09:01	12/03/2024 15:45	PIRAPAMA I	INTERNO - NAO PROGRAMADA - MEIO AMBIENTE - ARVORE OU VEGETACAO
18755357_17630337	TIMBAUBA	12/03/2024 09:05	12/03/2024 14:18	TIMBAUBA	INTERNO - NAO PROGRAMADA - MEIO AMBIENTE - VENTO
18755362_17630283	AFOGADOS DA INGAZEIRA	12/03/2024 09:06	12/03/2024 14:40	AFOGADOS DA INGAZEIRA	INTERNO - NAO PROGRAMADA - MEIO AMBIENTE - VENTO
18754777_17629437	GOIANA	12/03/2024 09:06	12/03/2024 09:32	GOIANA	INTERNO - NAO PROGRAMADA - MEIO AMBIENTE - VENTO
18755034_17630555	ALAGOINHA	12/03/2024 09:08	12/03/2024 14:52	BELO JARDIM	INTERNO - NAO PROGRAMADA - MEIO AMBIENTE - DESCARGA ATMOSFERICA
18755034_17630555	ALAGOINHA	12/03/2024 09:08	12/03/2024 14:52	PESQUEIRA	INTERNO - NAO PROGRAMADA - MEIO AMBIENTE - DESCARGA ATMOSFERICA
18755376_17629617	PETROLINA	12/03/2024 09:11	12/03/2024 11:00	MASSANGANO I	INTERNO - NAO PROGRAMADA - MEIO AMBIENTE - VENTO
18755390_17629849	AMARAJO	12/03/2024 09:15	12/03/2024 10:48	JOSE MARIANO	INTERNO - NAO PROGRAMADA - MEIO AMBIENTE - ARVORE OU VEGETACAO
18755405_17695412	CORRENTES	12/03/2024 09:20	12/03/2024 12:00	CORRENTES	INTERNO - NAO PROGRAMADA - MEIO AMBIENTE - DESCARGA ATMOSFERICA
18755413_17629966	CAMUTANGA	12/03/2024 09:21	12/03/2024 13:05	TIMBAUBA	INTERNO - NAO PROGRAMADA - MEIO AMBIENTE - VENTO
18755419_17631134	CARNAIBA	12/03/2024 09:22	12/03/2024 18:50	CARNAIBA	INTERNO - NAO PROGRAMADA - MEIO AMBIENTE - DESCARGA ATMOSFERICA
18755442_17631189	CHA GRANDE	12/03/2024 09:29	12/03/2024 19:20	JOSE MARIANO	INTERNO - NAO PROGRAMADA - MEIO AMBIENTE - DESCARGA ATMOSFERICA
18755451_17632081	BODOCO	12/03/2024 09:33	13/03/2024 03:37	TRINDADE	INTERNO - NAO PROGRAMADA - MEIO AMBIENTE - ARVORE OU VEGETACAO
18755456_17631065	ABREU E LIMA	12/03/2024 09:35	12/03/2024 12:50	PARATIBE I	INTERNO - NAO PROGRAMADA - MEIO AMBIENTE - ARVORE OU VEGETACAO
18755456_17631067	ABREU E LIMA	12/03/2024 09:35	12/03/2024 12:50	PARATIBE I	INTERNO - NAO PROGRAMADA - MEIO AMBIENTE - ARVORE OU VEGETACAO
18755476_17629988	PAUDALHO	12/03/2024 09:42	12/03/2024 12:35	PAUDALHO	INTERNO - NAO PROGRAMADA - MEIO AMBIENTE - ARVORE OU VEGETACAO
18755498_17663786	CASINHAS	12/03/2024 09:46	13/03/2024 08:50	SURUBIM	INTERNO - NAO PROGRAMADA - MEIO AMBIENTE - ARVORE OU VEGETACAO
18755506_17629822	RECIFE	12/03/2024 09:48	12/03/2024 12:30	TAMARINEIRA	INTERNO - NAO PROGRAMADA - MEIO AMBIENTE - DESCARGA ATMOSFERICA
18755506_17629822	RECIFE	12/03/2024 09:48	13/03/2024 04:00	TAMARINEIRA	INTERNO - NAO PROGRAMADA - MEIO AMBIENTE - DESCARGA ATMOSFERICA
18755511_17641129	QUIXABA	12/03/2024 09:50	15/03/2024 12:28	CARNAIBA	INTERNO - NAO PROGRAMADA - MEIO AMBIENTE - VENTO
18755513_17651601	SAO VICENTE FERRER	12/03/2024 09:50	12/03/2024 20:13	MACAPARANA	INTERNO - NAO PROGRAMADA - MEIO AMBIENTE - VENTO
18755525_17631460	SANTA CRUZ	12/03/2024 09:52	12/03/2024 21:56	SANTA CRUZ	INTERNO - NAO PROGRAMADA - MEIO AMBIENTE - VENTO
18755541_17632063	SAO JOSE DO BELMONTE	12/03/2024 09:56	13/03/2024 00:29	SAO JOSE DO BELMONTE	INTERNO - NAO PROGRAMADA - MEIO AMBIENTE - VENTO
18755543_17663853	SALGADINHO	12/03/2024 09:56	12/03/2024 13:40	BOM JARDIM	INTERNO - NAO PROGRAMADA - MEIO AMBIENTE - ARVORE OU VEGETACAO
18755549_17632405	BODOCO	12/03/2024 09:59	13/03/2024 10:00	PARNAMIRIM	INTERNO - NAO PROGRAMADA - MEIO AMBIENTE - DESCARGA ATMOSFERICA
18755558_17732074	CARNAUBEIRA DA PENHA	12/03/2024 10:01	12/04/2024 12:00	FLORESTA	INTERNO - NAO PROGRAMADA - MEIO AMBIENTE - DESCARGA ATMOSFERICA
18755588_17632947	SAO JOSE DO BELMONTE	12/03/2024 10:12	13/03/2024 13:36	BOM NOME	INTERNO - NAO PROGRAMADA - MEIO AMBIENTE - DESCARGA ATMOSFERICA
18755390_17629850	AMARAJO	12/03/2024 10:15	12/03/2024 10:48	JOSE MARIANO	INTERNO - NAO PROGRAMADA - MEIO AMBIENTE - ARVORE OU VEGETACAO
18755139_17629562	RECIFE	12/03/2024 10:15	12/03/2024 11:55	GAZOMETRO	INTERNO - NAO PROGRAMADA - MEIO AMBIENTE - VENTO
18755139_17629562	RECIFE	12/03/2024 10:15	12/03/2024 11:55	SANTO AMARO	INTERNO - NAO PROGRAMADA - MEIO AMBIENTE - VENTO
18755139_17629562	RECIFE	12/03/2024 10:15	12/03/2024 11:55	BOA VISTA	INTERNO - NAO PROGRAMADA - MEIO AMBIENTE - VENTO
18755139_17629562	RECIFE	12/03/2024 10:15	12/03/2024 11:55	BOA VISTA	INTERNO - NAO PROGRAMADA - MEIO AMBIENTE - VENTO
18755139_17629562	RECIFE	12/03/2024 10:15	12/03/2024 11:55	GAZOMETRO	INTERNO - NAO PROGRAMADA - MEIO AMBIENTE - VENTO
18755139_17629562	RECIFE	12/03/2024 10:15	12/03/2024 12:28	BOA VISTA	INTERNO - NAO PROGRAMADA - MEIO AMBIENTE - VENTO
18755610_17629941	BOM JARDIM	12/03/2024 10:22	12/03/2024 13:25	BOM JARDIM	INTERNO - NAO PROGRAMADA - MEIO AMBIENTE - VENTO
18755612_17633795	BELEM DE SAO FRANCISCO	12/03/2024 10:22	13/03/2024 09:20	CABROBO	INTERNO - NAO PROGRAMADA - MEIO AMBIENTE - VENTO
18755637_17629934	RECIFE	12/03/2024 10:27	12/03/2024 13:04	TABATINGA	INTERNO - NAO PROGRAMADA - MEIO AMBIENTE - DESCARGA ATMOSFERICA
18755653_17632026	SAO LOURENCO DA MATA	12/03/2024 10:31	12/03/2024 17:10	TABATINGA	INTERNO - NAO PROGRAMADA - MEIO AMBIENTE - ARVORE OU VEGETACAO
18755654_17632278	TUPANATINGA	12/03/2024 10:31	13/03/2024 09:50	BUIQUE	INTERNO - NAO PROGRAMADA - MEIO AMBIENTE - VENTO
18755655_17630353	CALCADO	12/03/2024 10:31	12/03/2024 15:34	QUIPAPA	INTERNO - NAO PROGRAMADA - MEIO AMBIENTE - DESCARGA ATMOSFERICA
18755713_17629594	RECIFE	12/03/2024 10:36	12/03/2024 12:54	TAMARINEIRA	INTERNO - NAO PROGRAMADA - MEIO AMBIENTE - VENTO
18755713_17629594	RECIFE	12/03/2024 10:36	12/03/2024 14:32	TAMARINEIRA	INTERNO - NAO PROGRAMADA - MEIO AMBIENTE - VENTO
18755686_17631053	DORMENTES	12/03/2024 10:38	12/03/2024 17:30	AFRANIO	INTERNO - NAO PROGRAMADA - MEIO AMBIENTE - VENTO
18755720_17631859	CONDADO	12/03/2024 10:47	13/03/2024 07:50	CONDADO	INTERNO - NAO PROGRAMADA - MEIO AMBIENTE - VENTO
18755732_17633732	BUIQUE	12/03/2024 10:50	13/03/2024 14:40	BUIQUE	INTERNO - NAO PROGRAMADA - MEIO AMBIENTE - VENTO
18755738_17651017	CHA GRANDE	12/03/2024 10:51	12/03/2024 13:28	GRAVATA II	INTERNO - NAO PROGRAMADA - MEIO AMBIENTE - ARVORE OU VEGETACAO
18755744_17630296	SAO JOSE DO EGITO	12/03/2024 11:03	12/03/2024 12:55	SAO JOSE DO EGITO	INTER

18755856_17727684	BELEM DE SAO FRANCISCO	12/03/2024 11:33	12/03/2024 14:00	CABROBO	INTERNO - NAO PROGRAMADA - MEIO AMBIENTE - VENTO
18755858_17698514	GRAVATA	12/03/2024 11:35	12/03/2024 16:10	GRAVATA	INTERNO - NAO PROGRAMADA - MEIO AMBIENTE - INUNDACAO
18755864_17630267	CARUARU	12/03/2024 11:37	12/03/2024 13:49	CAMPUS	INTERNO - NAO PROGRAMADA - MEIO AMBIENTE - DESCARGA ATMOSFERICA
18755876_17655281	ARARIPINA	12/03/2024 11:42	13/03/2024 03:10	ARARIPINA	INTERNO - NAO PROGRAMADA - MEIO AMBIENTE - DESCARGA ATMOSFERICA
18755877_17629945	ITAPETIM	12/03/2024 11:42	12/03/2024 13:22	SAO JOSE DO EGITO	INTERNO - NAO PROGRAMADA - MEIO AMBIENTE - DESCARGA ATMOSFERICA
18753172_17630384	PEDRA	12/03/2024 11:50	12/03/2024 13:10	ARCOVERDE	INTERNO - NAO PROGRAMADA - MEIO AMBIENTE - ARVORE OU VEGETACAO
18755895_17631197	CATENDE	12/03/2024 11:51	12/03/2024 17:30	CATENDE	INTERNO - NAO PROGRAMADA - MEIO AMBIENTE - ARVORE OU VEGETACAO
18755900_17631160	SÃO JOSE DO BELMONTE	12/03/2024 11:51	12/03/2024 17:06	SÃO JOSE DO BELMONTE	INTERNO - NAO PROGRAMADA - MEIO AMBIENTE - DESCARGA ATMOSFERICA
18754865_17629860	RECIFE	12/03/2024 11:52	12/03/2024 12:04	SANTO AMARO	INTERNO - NAO PROGRAMADA - MEIO AMBIENTE - DESCARGA ATMOSFERICA
18754865_17629860	RECIFE	12/03/2024 11:52	12/03/2024 12:04	BOA VISTA	INTERNO - NAO PROGRAMADA - MEIO AMBIENTE - DESCARGA ATMOSFERICA
18754865_17629860	RECIFE	12/03/2024 11:52	12/03/2024 15:48	SANTO AMARO	INTERNO - NAO PROGRAMADA - MEIO AMBIENTE - DESCARGA ATMOSFERICA
18755914_17647670	BUIQUE	12/03/2024 11:57	14/03/2024 12:01	BUIQUE	INTERNO - NAO PROGRAMADA - MEIO AMBIENTE - DESCARGA ATMOSFERICA
18754865_17629869	RECIFE	12/03/2024 11:57	12/03/2024 12:04	SANTO AMARO	INTERNO - NAO PROGRAMADA - MEIO AMBIENTE - DESCARGA ATMOSFERICA
18755915_17633573	SÃO JOSE DO BELMONTE	12/03/2024 11:57	13/03/2024 04:05	SÃO JOSE DO BELMONTE	INTERNO - NAO PROGRAMADA - MEIO AMBIENTE - VENTO
18755919_17691720	SÃO JOSE DO BELMONTE	12/03/2024 11:58	13/03/2024 13:36	BOM NOME	INTERNO - NAO PROGRAMADA - MEIO AMBIENTE - DESCARGA ATMOSFERICA
18755920_17634131	INAJÁ	12/03/2024 11:58	13/03/2024 17:10	INAJÁ	INTERNO - NAO PROGRAMADA - MEIO AMBIENTE - VENTO
18755543_17663856	SALGADINHO	12/03/2024 12:00	12/03/2024 13:40	BOM JARDIM	INTERNO - NAO PROGRAMADA - MEIO AMBIENTE - ARVORE OU VEGETACAO
18755931_17631147	BONITO	12/03/2024 12:01	12/03/2024 18:37	CAMOCIM DE SAO FELIX	INTERNO - NAO PROGRAMADA - MEIO AMBIENTE - DESCARGA ATMOSFERICA
18755941_17630171	PETROLINA	12/03/2024 12:04	12/03/2024 13:00	DOM AVELAR	INTERNO - NAO PROGRAMADA - MEIO AMBIENTE - DESCARGA ATMOSFERICA
18755946_17630183	ALIANÇA	12/03/2024 12:04	12/03/2024 13:49	CONDADO	INTERNO - NAO PROGRAMADA - MEIO AMBIENTE - VENTO
18755947_17693025	PESQUEIRA	12/03/2024 12:04	14/03/2024 12:00	PESQUEIRA	INTERNO - NAO PROGRAMADA - MEIO AMBIENTE - VENTO
18755965_17650118	FLORES	12/03/2024 12:10	13/03/2024 11:20	FLORES	INTERNO - NAO PROGRAMADA - MEIO AMBIENTE - ARVORE OU VEGETACAO
18755967_17631252	AFOGADOS DA INGAZEIRA	12/03/2024 12:10	14/03/2024 13:40	AFOGADOS DA INGAZEIRA	INTERNO - NAO PROGRAMADA - MEIO AMBIENTE - DESCARGA ATMOSFERICA
18755999_17707961	BUENOS AIRES	12/03/2024 12:12	12/03/2024 13:44	VICENCIA	INTERNO - NAO PROGRAMADA - MEIO AMBIENTE - DESCARGA ATMOSFERICA
18755999_17707961	BUENOS AIRES	12/03/2024 12:12	12/03/2024 13:44	NAZARE DA MATA	INTERNO - NAO PROGRAMADA - MEIO AMBIENTE - DESCARGA ATMOSFERICA
18755979_17630304	CABO DE SANTO AGOSTINH	12/03/2024 12:14	12/03/2024 16:53	ENSEADA DOS CORAIS	INTERNO - NAO PROGRAMADA - MEIO AMBIENTE - ARVORE OU VEGETACAO
18755999_17707968	BUENOS AIRES	12/03/2024 12:15	12/03/2024 12:18	NAZARE DA MATA	INTERNO - NAO PROGRAMADA - MEIO AMBIENTE - DESCARGA ATMOSFERICA
18755999_17707968	BUENOS AIRES	12/03/2024 12:15	12/03/2024 12:18	NAZARE DA MATA	INTERNO - NAO PROGRAMADA - MEIO AMBIENTE - DESCARGA ATMOSFERICA
18755999_17707968	BUENOS AIRES	12/03/2024 12:15	12/03/2024 12:35	NAZARE DA MATA	INTERNO - NAO PROGRAMADA - MEIO AMBIENTE - DESCARGA ATMOSFERICA
18755999_17707975	BUENOS AIRES	12/03/2024 12:19	12/03/2024 13:49	NAZARE DA MATA	INTERNO - NAO PROGRAMADA - MEIO AMBIENTE - DESCARGA ATMOSFERICA
18755997_17694527	SERRA TALHADA	12/03/2024 12:19	15/03/2024 11:49	SERRA TALHADA	INTERNO - NAO PROGRAMADA - MEIO AMBIENTE - DESCARGA ATMOSFERICA
18755998_17666054	OURICURI	12/03/2024 12:20	14/03/2024 09:30	SANTA CRUZ	INTERNO - NAO PROGRAMADA - MEIO AMBIENTE - ARVORE OU VEGETACAO
18756024_17630843	JUI	12/03/2024 12:27	12/03/2024 15:38	LAJEDO	INTERNO - NAO PROGRAMADA - MEIO AMBIENTE - DESCARGA ATMOSFERICA
18756030_17631793	INGAZEIRA	12/03/2024 12:29	12/03/2024 17:45	TABIRA	INTERNO - NAO PROGRAMADA - MEIO AMBIENTE - DESCARGA ATMOSFERICA
18756030_17631791	INGAZEIRA	12/03/2024 12:29	12/03/2024 18:58	TABIRA	INTERNO - NAO PROGRAMADA - MEIO AMBIENTE - DESCARGA ATMOSFERICA
18756035_17631730	FREI MIGUELINHO	12/03/2024 12:30	12/03/2024 16:38	VERTENTES	INTERNO - NAO PROGRAMADA - MEIO AMBIENTE - ARVORE OU VEGETACAO
18756047_17633971	SERRA TALHADA	12/03/2024 12:33	13/03/2024 16:28	BOM NOME	INTERNO - NAO PROGRAMADA - MEIO AMBIENTE - DESCARGA ATMOSFERICA
18755999_17707978	BUENOS AIRES	12/03/2024 12:36	12/03/2024 13:42	NAZARE DA MATA	INTERNO - NAO PROGRAMADA - MEIO AMBIENTE - DESCARGA ATMOSFERICA
18755999_17707978	BUENOS AIRES	12/03/2024 12:36	12/03/2024 17:14	NAZARE DA MATA	INTERNO - NAO PROGRAMADA - MEIO AMBIENTE - DESCARGA ATMOSFERICA
18755999_17707978	BUENOS AIRES	12/03/2024 12:36	12/03/2024 17:24	NAZARE DA MATA	INTERNO - NAO PROGRAMADA - MEIO AMBIENTE - DESCARGA ATMOSFERICA
18756057_17630538	IGARASSU	12/03/2024 12:36	12/03/2024 15:40	IGARASSU	INTERNO - NAO PROGRAMADA - MEIO AMBIENTE - ARVORE OU VEGETACAO
18756063_17639412	CARNAÍBA	12/03/2024 12:37	15/03/2024 12:45	AFOGADOS DA INGAZEIRA	INTERNO - NAO PROGRAMADA - MEIO AMBIENTE - DESCARGA ATMOSFERICA
18756104_17692003	PAUDALHO	12/03/2024 12:53	13/03/2024 09:50	PAUDALHO	INTERNO - NAO PROGRAMADA - MEIO AMBIENTE - DESCARGA ATMOSFERICA
18755999_17707980	BUENOS AIRES	12/03/2024 12:53	12/03/2024 13:42	NAZARE DA MATA	INTERNO - NAO PROGRAMADA - MEIO AMBIENTE - DESCARGA ATMOSFERICA
18756106_17631123	BREJAO	12/03/2024 12:54	12/03/2024 18:39	CORRENTES	INTERNO - NAO PROGRAMADA - MEIO AMBIENTE - VENTO
18756109_17630693	FERRIROS	12/03/2024 12:55	12/03/2024 15:10	TIMBAUBA	INTERNO - NAO PROGRAMADA - MEIO AMBIENTE - DESCARGA ATMOSFERICA
18756116_17630152	GRAVATA	12/03/2024 13:00	12/03/2024 17:36	GRAVATA II	INTERNO - NAO PROGRAMADA - MEIO AMBIENTE - VENTO
18756116_17630152	GRAVATA	12/03/2024 13:00	12/03/2024 17:45	GRAVATA II	INTERNO - NAO PROGRAMADA - MEIO AMBIENTE - VENTO
18756117_17632731	SERRA TALHADA	12/03/2024 13:00	13/03/2024 12:27	SERRA TALHADA	INTERNO - NAO PROGRAMADA - MEIO AMBIENTE - DESCARGA ATMOSFERICA
18756123_17691731	OURICURI	12/03/2024 13:02	12/03/2024 21:35	OURICURI	INTERNO - NAO PROGRAMADA - MEIO AMBIENTE - VENTO
18756160_17633673	SÃO JOAQUIM DO MONTE	12/03/2024 13:09	12/03/2024 14:55	AGRESTINA	INTERNO - NAO PROGRAMADA - MEIO AMBIENTE - DESCARGA ATMOSFERICA
18756173_17632548	SÃO CAETANO	12/03/2024 13:13	13/03/2024 10:58	SÃO CAETANO	INTERNO - NAO PROGRAMADA - MEIO AMBIENTE - DESCARGA ATMOSFERICA
18756184_17631665	MACHADOS	12/03/2024 13:13	12/03/2024 17:15	VICENCIA	INTERNO - NAO PROGRAMADA - MEIO AMBIENTE - DESCARGA ATMOSFERICA
18756184_17631665	MACHADOS	12/03/2024 13:13	12/03/2024 17:28	VICENCIA	INTERNO - NAO PROGRAMADA - MEIO AMBIENTE - DESCARGA ATMOSFERICA
18756184_17631665	MACHADOS	12/03/2024 13:13	12/03/2024 17:38	VICENCIA	INTERNO - NAO PROGRAMADA - MEIO AMBIENTE - DESCARGA ATMOSFERICA
18756184_17631665	MACHADOS	12/03/2024 13:13	12/03/2024 18:25	VICENCIA	INTERNO - NAO PROGRAMADA - MEIO AMBIENTE - DESCARGA ATMOSFERICA
18756192_17631419	SÃO JOSE DO BELMONTE	12/03/2024 13:19	12/03/2024 20:32	SÃO JOSE DO BELMONTE	INTERNO - NAO PROGRAMADA - MEIO AMBIENTE - DESCARGA ATMOSFERICA
18756194_17655038	CHA GRANDE	12/03/2024 13:20	12/03/2024 18:25	JOSE MARIANO	INTERNO - NAO PROGRAMADA - MEIO AMBIENTE - ARVORE OU VEGETACAO
18756197_17636082	JATAUBA	12/03/2024 13:20	14/03/2024 12:01	BREJO DA MADRE DE DEUS	INTERNO - NAO PROGRAMADA - MEIO AMBIENTE - ARVORE OU VEGETACAO
18756218_17631292	MACHADOS	12/03/2024 13:26	12/03/2024 22:55	BOM JARDIM	INTERNO - NAO PROGRAMADA - MEIO AMBIENTE - VENTO
18756219_17633749	SÃO JOSE DO EGITO	12/03/2024 13:26	13/03/2024 13:34	SÃO JOSE DO EGITO	INTERNO - NAO PROGRAMADA - MEIO AMBIENTE - DESCARGA ATMOSFERICA
18756463_17644342	SÃO VICENTE FERRER	12/03/2024 13:33	12/03/2024 21:25	MACAPARANA	INTERNO - NAO PROGRAMADA - MEIO AMBIENTE - VENTO
18755999_17707999	BUENOS AIRES	12/03/2024 13:46	17/03/2024 18:55	NAZARE DA MATA	INTERNO - NAO PROGRAMADA - MEIO AMBIENTE - DESCARGA ATMOSFERICA
18755999_17707999	BUENOS AIRES	12/03/2024 13:46	17/03/2024 18:55	VICENCIA	INTERNO - NAO PROGRAMADA - MEIO AMBIENTE - DESCARGA ATMOSFERICA
18756277_17639824	PAULISTA	12/03/2024 13:46	12/03/2024 17:08	PARATIBE I	INTERNO - NAO PROGRAMADA - MEIO AMBIENTE - ARVORE OU VEGETACAO
18756278_17631329	SAIRE	12/03/2024 13:46	12/03/2024 22:55	CAMOCIM DE SAO FELIX	INTERNO - NAO PROGRAMADA - MEIO AMBIENTE - VENTO
18756281_17638480	ITAIBA	12/03/2024 13:48	15/03/2024 07:50	AGUAS BELAS	INTERNO - NAO PROGRAMADA - MEIO AMBIENTE - VENTO
18756281_17638480	ITAIBA	12/03/2024 13:48	17/03/2024 07:40	AGUAS BELAS	INTERNO - NAO PROGRAMADA - MEIO AMBIENTE - VENTO
18756291_17630782	SÃO BENTO DO UNA	12/03/2024 13:50	12/03/2024 16:59	SÃO BENTO DO UNA	INTERNO - NAO PROGRAMADA - MEIO AMBIENTE - ARVORE OU VEGETACAO
18756297_17631245	POMBOS	12/03/2024 13:50	12/03/2024 20:36	VITORIA DE SANTO ANTAO	INTERNO - NAO PROGRAMADA - MEIO AMBIENTE - VENTO
18756305_17656816	IBIMIRIM	12/03/2024 13:53	12/03/2024 16:00	IBIMIRIM	INTERNO - NAO PROGRAMADA - MEIO AMBIENTE - DESCARGA ATMOSFERICA
18756323_17693444	MACHADOS	12/03/2024 13:57	13/03/2024 02:56	BOM JARDIM	INTERNO - NAO PROGRAMADA - MEIO AMBIENTE - ARVORE OU VEGETACAO
18756337_17631687	POMBOS	12/03/2024 14:00	13/03/2024 03:30	VITORIA DE SANTO ANTAO	INTERNO - NAO PROGRAMADA - MEIO AMBIENTE - DESCARGA ATMOSFERICA
18756337_17631687	POMBOS	12/03/2024 14:00	13/03/2024 03:30	VITORIA DE SANTO ANTAO	INTERNO - NAO PROGRAMADA - MEIO AMBIENTE - DESCARGA ATMOSFERICA
18756339_17631229	RECIFE	12/03/2024 14:01	12/03/2024 19:29	IMBIRIBEIRA	INTERNO - NAO PROGRAMADA - MEIO AMBIENTE - VENTO
18756341_17668256	MACHADOS	12/03/2024 14:02	12/03/2024 16:40	BOM JARDIM	INTERNO - NAO PROGRAMADA - MEIO AMBIENTE - ARVORE OU VEGETACAO
18756359_17631746	PRIMAVERA	12/03/2024 14:08	13/03/2024 04:00	VITORIA DE SANTO ANTAO	INTERNO - NAO PROGRAMADA - MEIO AMBIENTE - DESCARGA ATMOSFERICA
18756359_17631746	PRIMAVERA	12/03/2024 14:08	13/03/2024 04:00	ESCADA	INTERNO - NAO PROGRAMADA - MEIO AMBIENTE - DESCARGA ATMOSFERICA
18756364_17633139	BODOCO	12/03/2024 14:09	13/03/2024 11:50	TRINDEADA	INTERNO - NAO PROGRAMADA - MEIO AMBIENTE - ARVORE OU VEGETACAO
18756387_17633664	SANTA CRUZ DA BAIXA VERDE	12/03/2024 14:16	13/03/2024 14:00	SERRA TALHADA	INTERNO - NAO PROGRAMADA - MEIO AMBIENTE - DESCARGA ATMOSFERICA
18756397_17630904	SAIRE	12/03/2024 14:19	12/03/2024 17:20	CAMOCIM DE SAO FELIX	INTERNO - NAO PROGRAMADA - MEIO AMBIENTE - DESCARGA ATMOSFERICA
18756404_17631843	AMARAJI	12/03/2024 14:23	13/03/2024 08:00	JOSE MARIANO	INTERNO - NAO PROGRAMADA - MEIO AMBIENTE - VENTO
18756408_17651505	TIMBAUBA	12/03/2024 14:24	12/03/2024 17:35	TIMBAUBA	INTERNO - NAO PROGRAMADA - MEIO AMBIENTE - DESCARGA ATMOSFERICA
18756411_17632526	BELO JARDIM	12/03/2024 14:25	13/03/2024 11:20	BELO JARDIM	INTERNO - NAO PROGRAMADA - MEIO AMBIENTE - VENTO
18756414_17695427	ALIANÇA	12/03/2024 14:26	13/03/2024 09:13	VICENCIA	INTERNO - NAO PROGRAMADA - MEIO AMBIENTE - VENTO
18756415_17631463	BELO JARDIM	12/03/2024 14:26	12/03/2024 16:30	BELO JARDIM	INTERNO - NAO PROGRAMADA - MEIO AMBIENTE - ARVORE OU VEGETACAO
18756421_17682590	SANTA FILOMENA	12/03/2024 14:27	12/03/2024 21:05	SANTA CRUZ	INTERNO - NAO PROGRAMADA - MEIO AMBIENTE - DESCARGA ATMOSFERICA
18756422_17632488	ITAMBE	12/03/2024 14:28	13/03/2024 11:00	ORATORIO	INTERNO - NAO PROGRAMADA - MEIO AMBIENTE - VENTO
18756428_17630143	CARPINA	12/03/2024 14:29	12/03/2024 15:30	CARPINA	INTERNO - NAO PROGRAMADA - MEIO AMBIENTE - DESCARGA ATMOSFERICA
18756431_17637662	PESQUEIRA	12/03/2024 14:30	14/03/2024 12:00	PESQUEIRA	INTERNO - NAO PROGRAMADA - MEIO AMBIENTE - DESCARGA ATMOSFERICA
18756445_17632100	POMBOS	12/03/2024 14:34	13/03/2024 08:50	VITORIA DE SANTO ANTAO	INTERNO - NAO PROGRAMADA - MEIO AMBIENTE - DESCARGA ATMOSFERICA
18756116_17630157	GRAVATA	12/03/2024 14:37	12/03/2024 17:36	GRAVATA II	INTERNO - NAO PROGRAMADA - MEIO AMBIENTE - VENTO
18756453_17630489	CARUARU	12/03/2024 14:39	12/03/2024 17:00	CAMPUS	INTERNO - NAO PROGRAMADA - MEIO AMBIENTE - ARVORE OU VEGETACAO
18756462_17630948	JUREMA	12/03/2024 14:41	12/03/2024 17:54	LAJEDO	INTERNO - NAO PROGRAMADA - MEIO AMBIENTE - DESCARGA ATMOSFERICA
18756466_17630889	TAQUARITINGA DO NORTE	12/03/2024 14:42	12/03/2024 18:52	SANTA CRUZ DO CAPIBARI	INTERNO - NAO PROGRAMADA - MEIO AMBIENTE - DESCARGA ATMOSFERICA
18756468_17631651	OURICURI	12/03/2024 14:43	12/03/2024 23:48	OURICURI	INTERNO - NAO PROGRAMADA - MEIO AMBIENTE - DESCARGA ATMOSFERICA
18756468_17631651	OURICURI	12/03/2024 14:43	13/03/2024 00:09	OURICURI	INTERNO - NAO PROGRAMADA - MEIO AMBIENTE - DESCARGA ATMOSFERICA
18756474_17630853	LAGOA GRANDE	12/03/2024 14:46	12/03/2024 17:12	SANTA MARIA DA BOA VISTA	INTERNO - NAO PROGRAMADA - MEIO AMBIENTE - VENTO
18756529_17630241	CUPIRA	12/03/2024 14:54	12/03/2024 17:59	CUPIRA	INTERNO - NAO PROGRAMADA - MEIO AMBIENTE - ARVORE OU VEGETACAO
18756529_17630241	CUPIRA	12/03/2024 14:54	12/03/2024 18:18	CUPIRA	INTERNO - NAO PROGRAMADA - MEIO AMBIENTE - ARVORE OU VEGETACAO
18756529_17630241	CUPIRA	12/03/2024 14:54	12/03/2024 19:25	CUPIRA	INTERNO - NAO PROGRAMADA - MEIO AMBIENTE - ARVORE OU VEGETACAO
18756529_17630241	CUPIRA	12/03/2024 14:54	12/03/2024 23:52	CUPIRA	INTERNO - NAO PROGRAMADA - MEIO AMBIENTE - ARVORE OU VEGETACAO
18756507_17632155	SANTA CRUZ	12/03/2024 14:56	13/03/2024 07:51	SANTA CRUZ	INTERNO - NAO PROGRAMADA - MEIO AMBIENTE - VENTO
18756516_17631721	PAUDALHO	12/03/2024 14:58	12/03/2024 19:30	PAUDALHO	INTERNO - NAO PROGRAMADA - MEIO AMBIENTE - DESCARGA ATMOSFERICA
18756520_17631166	CANHOTINHO	12/03/2024 14:59	12/03/2024 18:47	ANGELIM	INTERNO - NAO PROGRAMADA - MEIO AMBIENTE - ARVORE OU VEGETACAO
18756525_17632729	MACHADOS	12/03/2024 15:02	14/03/2024 09:51	BOM JARDIM	INTERNO - NAO PROGRAMADA - MEIO AMBIENTE - DESCARGA ATMOSFERICA
18756552_17630955	PRIMAVERA	12/03/2024 15:10	12/03/2024 18:00	ESCADA	INTERNO - NAO PROGRAMADA - MEIO AMBIENTE - DESCARGA ATMOSFERICA
18755999_17708005	BUENOS AIRES	12/03/2024 15:14	12/03/2024 16:01	CARPINA	INTERNO - NAO PROGRAMADA - MEIO AMBIENTE - DESCARGA ATMOSFERICA
18755999_17708005	BUENOS AIRES	12/03/2024 15:14	12/03/2024 16:01	NAZARE DA MATA	INTERNO - NAO PROGRAMADA - MEIO AMBIENTE - DESCARGA ATMOSFERICA
18756573_17631309	JAQUEIRA	12/03/2024 15:14	12/03/2024 18:50	CATENDE	INTERNO - NAO PROGRAMADA - MEIO AMBIENTE - VENTO
18756116_17630407	GRAVATA	12/03/2024 15:20	12/03/2024 15:30	GRAVATA II	INTERNO - NAO PROGRAMADA - MEIO AMBIENTE - VENTO
18756594_17					

18756613_17631352	RECIFE	12/03/2024 15:26	12/03/2024 20:42	BONJI	INTERNO - NAO PROGRAMADA - MEIO AMBIENTE - VENTO
18756621_17634231	CUMARU	12/03/2024 15:27	13/03/2024 17:20	RIACHO DAS ALMAS	INTERNO - NAO PROGRAMADA - MEIO AMBIENTE - ARVORE OU VEGETACAO
18754863_17630400	RECIFE	12/03/2024 15:33	12/03/2024 15:47	SANTO AMARO	INTERNO - NAO PROGRAMADA - MEIO AMBIENTE - ARVORE OU VEGETACAO
18754863_17630400	RECIFE	12/03/2024 15:33	12/03/2024 15:47	SANTO AMARO	INTERNO - NAO PROGRAMADA - MEIO AMBIENTE - ARVORE OU VEGETACAO
18754863_17630400	RECIFE	12/03/2024 15:33	12/03/2024 15:47	SANTO AMARO	INTERNO - NAO PROGRAMADA - MEIO AMBIENTE - ARVORE OU VEGETACAO
18756650_17634551	GOJANIA	12/03/2024 15:33	13/03/2024 15:06	TEJUCUPAPO	INTERNO - NAO PROGRAMADA - MEIO AMBIENTE - DESCARGA ATMOSFERICA
18756662_17694516	SERTANIA	12/03/2024 15:36	13/03/2024 11:00	SERTANIA	INTERNO - NAO PROGRAMADA - MEIO AMBIENTE - DESCARGA ATMOSFERICA
18756667_17631415	OROBO	12/03/2024 15:37	12/03/2024 23:45	BOM JARDIM	INTERNO - NAO PROGRAMADA - MEIO AMBIENTE - VENTO
18756667_17631416	OROBO	12/03/2024 15:37	13/03/2024 06:15	BOM JARDIM	INTERNO - NAO PROGRAMADA - MEIO AMBIENTE - VENTO
18756689_17630466	PESQUEIRA	12/03/2024 15:43	12/03/2024 15:58	PESQUEIRA	INTERNO - NAO PROGRAMADA - MEIO AMBIENTE - DESCARGA ATMOSFERICA
18756682_17631215	JUREMA	12/03/2024 15:46	12/03/2024 22:55	LAJEDO	INTERNO - NAO PROGRAMADA - MEIO AMBIENTE - DESCARGA ATMOSFERICA
18754865_17630477	RECIFE	12/03/2024 15:47	12/03/2024 17:10	SANTO AMARO	INTERNO - NAO PROGRAMADA - MEIO AMBIENTE - DESCARGA ATMOSFERICA
18756116_17630515	GRAVATA	12/03/2024 15:50	12/03/2024 17:36	GRAVATA II	INTERNO - NAO PROGRAMADA - MEIO AMBIENTE - VENTO
18756696_17702435	BUIQUE	12/03/2024 15:51	12/03/2024 15:25	BUIQUE	INTERNO - NAO PROGRAMADA - MEIO AMBIENTE - DESCARGA ATMOSFERICA
18756711_17633624	PESQUEIRA	12/03/2024 15:54	13/03/2024 13:45	PESQUEIRA	INTERNO - NAO PROGRAMADA - MEIO AMBIENTE - VENTO
18756723_17651127	CUSTODIA	12/03/2024 15:57	13/03/2024 08:18	CUSTODIA	INTERNO - NAO PROGRAMADA - MEIO AMBIENTE - DESCARGA ATMOSFERICA
18756726_17631861	OROBO	12/03/2024 15:58	13/03/2024 07:22	BOM JARDIM	INTERNO - NAO PROGRAMADA - MEIO AMBIENTE - ARVORE OU VEGETACAO
18756730_17637100	TIMBAUBA	12/03/2024 15:59	14/03/2024 15:29	TIMBAUBA	INTERNO - NAO PROGRAMADA - MEIO AMBIENTE - VENTO
18756745_17633757	VENTUROSA	12/03/2024 16:03	13/03/2024 15:40	VENTUROSA	INTERNO - NAO PROGRAMADA - MEIO AMBIENTE - DESCARGA ATMOSFERICA
18757126_17631346	BUIQUE	12/03/2024 16:04	12/03/2024 21:39	BUIQUE	INTERNO - NAO PROGRAMADA - MEIO AMBIENTE - VENTO
18756751_17631615	TIMBAUBA	12/03/2024 16:04	12/03/2024 19:10	TIMBAUBA	INTERNO - NAO PROGRAMADA - MEIO AMBIENTE - VENTO
18756763_17630932	GRAVATA	12/03/2024 16:07	12/03/2024 17:46	GRAVATA II	INTERNO - NAO PROGRAMADA - MEIO AMBIENTE - ARVORE OU VEGETACAO
18756828_17693053	ALAGOINHA	12/03/2024 16:24	12/03/2024 10:55	PESQUEIRA	INTERNO - NAO PROGRAMADA - MEIO AMBIENTE - DESCARGA ATMOSFERICA
18756845_17631611	ITAMBE	12/03/2024 16:27	12/03/2024 19:10	CONDADO	INTERNO - NAO PROGRAMADA - MEIO AMBIENTE - VENTO
18756950_17632632	CAMUTANGA	12/03/2024 16:29	12/03/2024 23:40	TIMBAUBA	INTERNO - NAO PROGRAMADA - MEIO AMBIENTE - DESCARGA ATMOSFERICA
18756950_17632632	CAMUTANGA	12/03/2024 16:29	12/03/2024 23:50	TIMBAUBA	INTERNO - NAO PROGRAMADA - MEIO AMBIENTE - DESCARGA ATMOSFERICA
18754865_17630681	RECIFE	12/03/2024 16:39	12/03/2024 17:10	BOA VISTA	INTERNO - NAO PROGRAMADA - MEIO AMBIENTE - DESCARGA ATMOSFERICA
18754865_17630681	RECIFE	12/03/2024 16:39	12/03/2024 17:10	SANTO AMARO	INTERNO - NAO PROGRAMADA - MEIO AMBIENTE - DESCARGA ATMOSFERICA
18756876_17655046	GRAVATA	12/03/2024 16:40	12/03/2024 23:35	GRAVATA	INTERNO - NAO PROGRAMADA - MEIO AMBIENTE - VENTO
18756886_17693077	BREJO DA MADRE DE DEUS	12/03/2024 16:45	13/03/2024 07:44	BREJO DA MADRE DE DEUS	INTERNO - NAO PROGRAMADA - MEIO AMBIENTE - ARVORE OU VEGETACAO
18756891_17655048	BEZERROS	12/03/2024 16:50	12/03/2024 21:30	BEZERROS	INTERNO - NAO PROGRAMADA - MEIO AMBIENTE - DESCARGA ATMOSFERICA
18757209_17631626	ARARIPINA	12/03/2024 16:52	12/03/2024 23:15	ARARIPINA	INTERNO - NAO PROGRAMADA - MEIO AMBIENTE - VENTO
18756898_17666315	JUREMA	12/03/2024 16:53	12/03/2024 19:05	LAJEDO	INTERNO - NAO PROGRAMADA - MEIO AMBIENTE - DESCARGA ATMOSFERICA
18756913_17631351	PESQUEIRA	12/03/2024 17:00	12/03/2024 21:35	PESQUEIRA	INTERNO - NAO PROGRAMADA - MEIO AMBIENTE - VENTO
18756921_17631818	IGUARACI	12/03/2024 17:02	13/03/2024 05:35	AFOGADOS DA INGAZEIRA	INTERNO - NAO PROGRAMADA - MEIO AMBIENTE - ARVORE OU VEGETACAO
18756926_17631360	ARCOVERDE	12/03/2024 17:03	12/03/2024 21:40	ARCOVERDE	INTERNO - NAO PROGRAMADA - MEIO AMBIENTE - ARVORE OU VEGETACAO
18756931_17631528	OROBO	12/03/2024 17:04	12/03/2024 20:52	BOM JARDIM	INTERNO - NAO PROGRAMADA - MEIO AMBIENTE - ARVORE OU VEGETACAO
18756969_17634875	PEDRA	12/03/2024 17:10	13/03/2024 23:57	PESQUEIRA	INTERNO - NAO PROGRAMADA - MEIO AMBIENTE - VENTO
18756971_17637286	LIMOIEIRO	12/03/2024 17:11	14/03/2024 17:45	VICENCIA	INTERNO - NAO PROGRAMADA - MEIO AMBIENTE - DESCARGA ATMOSFERICA
18756978_17660580	LIMOIEIRO	12/03/2024 17:14	13/03/2024 10:22	LIMOIEIRO	INTERNO - NAO PROGRAMADA - MEIO AMBIENTE - VENTO
18756998_17631820	SAO JOSE DO EGITO	12/03/2024 17:20	13/03/2024 06:35	SAO JOSE DO EGITO	INTERNO - NAO PROGRAMADA - MEIO AMBIENTE - VENTO
18756998_17631820	SAO JOSE DO EGITO	12/03/2024 17:20	13/03/2024 06:50	SAO JOSE DO EGITO	INTERNO - NAO PROGRAMADA - MEIO AMBIENTE - VENTO
18756998_17631820	SAO JOSE DO EGITO	12/03/2024 17:20	13/03/2024 07:04	SAO JOSE DO EGITO	INTERNO - NAO PROGRAMADA - MEIO AMBIENTE - VENTO
18757008_17631645	CANHOTINHO	12/03/2024 17:23	13/03/2024 03:27	QUIPAPA	INTERNO - NAO PROGRAMADA - MEIO AMBIENTE - DESCARGA ATMOSFERICA
18757009_17632009	ARCOVERDE	12/03/2024 17:23	13/03/2024 08:11	ARCOVERDE	INTERNO - NAO PROGRAMADA - MEIO AMBIENTE - DESCARGA ATMOSFERICA
18757011_17634228	CUMARU	12/03/2024 17:24	13/03/2024 18:51	PASSIRA	INTERNO - NAO PROGRAMADA - MEIO AMBIENTE - ARVORE OU VEGETACAO
18757020_17632116	BONITO	12/03/2024 17:26	13/03/2024 08:45	BONITO	INTERNO - NAO PROGRAMADA - MEIO AMBIENTE - DESCARGA ATMOSFERICA
18757022_17633743	SERRA TALHADA	12/03/2024 17:26	13/03/2024 15:50	SERRA TALHADA	INTERNO - NAO PROGRAMADA - MEIO AMBIENTE - DESCARGA ATMOSFERICA
18757028_17632076	ARARIPINA	12/03/2024 17:28	13/03/2024 09:58	ARARIPINA	INTERNO - NAO PROGRAMADA - MEIO AMBIENTE - DESCARGA ATMOSFERICA
18757033_17631481	ITAIBA	12/03/2024 17:29	12/03/2024 23:30	AGUAS BELAS	INTERNO - NAO PROGRAMADA - MEIO AMBIENTE - VENTO
18757107_17630952	BOM CONSELHO	12/03/2024 17:32	12/03/2024 19:00	BOM CONSELHO	INTERNO - NAO PROGRAMADA - MEIO AMBIENTE - VENTO
18757107_17630952	BOM CONSELHO	12/03/2024 17:32	12/03/2024 19:11	BOM CONSELHO	INTERNO - NAO PROGRAMADA - MEIO AMBIENTE - VENTO
18757050_17631742	CUSTODIA	12/03/2024 17:32	13/03/2024 07:20	CUSTODIA	INTERNO - NAO PROGRAMADA - MEIO AMBIENTE - DESCARGA ATMOSFERICA
18757052_17631277	TAQUARITINGA DO NORTE	12/03/2024 17:32	12/03/2024 19:49	TORITAMA	INTERNO - NAO PROGRAMADA - MEIO AMBIENTE - DESCARGA ATMOSFERICA
18757063_17631367	CANHOTINHO	12/03/2024 17:34	12/03/2024 23:00	QUIPAPA	INTERNO - NAO PROGRAMADA - MEIO AMBIENTE - DESCARGA ATMOSFERICA
18757063_17631367	CANHOTINHO	12/03/2024 17:34	12/03/2024 23:30	QUIPAPA	INTERNO - NAO PROGRAMADA - MEIO AMBIENTE - DESCARGA ATMOSFERICA
18757064_17631837	BUENOS AIRES	12/03/2024 17:35	13/03/2024 07:20	NAZARE DA MATA	INTERNO - NAO PROGRAMADA - MEIO AMBIENTE - DESCARGA ATMOSFERICA
18757077_17633912	SAO JOSE DO EGITO	12/03/2024 17:37	13/03/2024 16:26	SAO JOSE DO EGITO	INTERNO - NAO PROGRAMADA - MEIO AMBIENTE - VENTO
18757078_17631401	SALGUEIRO	12/03/2024 17:37	12/03/2024 22:40	SALGUEIRO	INTERNO - NAO PROGRAMADA - MEIO AMBIENTE - DESCARGA ATMOSFERICA
18757078_17631401	SALGUEIRO	12/03/2024 17:37	12/03/2024 22:52	SALGUEIRO	INTERNO - NAO PROGRAMADA - MEIO AMBIENTE - DESCARGA ATMOSFERICA
18757131_17632237	SAO CAETANO	12/03/2024 18:00	13/03/2024 10:30	SAO CAETANO	INTERNO - NAO PROGRAMADA - MEIO AMBIENTE - DESCARGA ATMOSFERICA
18757140_17633721	SANTA TEREZINHA	12/03/2024 18:04	13/03/2024 11:00	SAO JOSE DO EGITO	INTERNO - NAO PROGRAMADA - MEIO AMBIENTE - ARVORE OU VEGETACAO
18757146_17643265	MANARI	12/03/2024 18:06	15/03/2024 19:10	INAJA	INTERNO - NAO PROGRAMADA - MEIO AMBIENTE - VENTO
18757149_17631763	SAO JOSE DO EGITO	12/03/2024 18:09	13/03/2024 05:06	TABIRA	INTERNO - NAO PROGRAMADA - MEIO AMBIENTE - VENTO
18757150_17631759	AFOGADOS DA INGAZEIRA	12/03/2024 18:09	13/03/2024 07:15	AFOGADOS DA INGAZEIRA	INTERNO - NAO PROGRAMADA - MEIO AMBIENTE - ARVORE OU VEGETACAO
18757178_17631842	CHA GRANDE	12/03/2024 18:17	13/03/2024 07:48	GRAVATA II	INTERNO - NAO PROGRAMADA - MEIO AMBIENTE - ARVORE OU VEGETACAO
18757183_17672251	DORMENTES	12/03/2024 18:21	15/03/2024 08:06	AFRANIO	INTERNO - NAO PROGRAMADA - MEIO AMBIENTE - ARVORE OU VEGETACAO
18757189_17631727	VERDEJANTE	12/03/2024 18:24	13/03/2024 01:50	SAO JOSE DO BELMONTE	INTERNO - NAO PROGRAMADA - MEIO AMBIENTE - DESCARGA ATMOSFERICA
18757202_17631369	MACAPARANA	12/03/2024 18:29	13/03/2024 00:13	TIMBAUBA	INTERNO - NAO PROGRAMADA - MEIO AMBIENTE - VENTO
18757202_17631369	MACAPARANA	12/03/2024 18:29	13/03/2024 00:13	MACAPARANA	INTERNO - NAO PROGRAMADA - MEIO AMBIENTE - VENTO
18757206_17631720	OURICURI	12/03/2024 18:30	13/03/2024 02:40	TRINDADE	INTERNO - NAO PROGRAMADA - MEIO AMBIENTE - VENTO
18757212_17632625	CAMUTANGA	12/03/2024 18:32	12/03/2024 20:40	TIMBAUBA	INTERNO - NAO PROGRAMADA - MEIO AMBIENTE - DESCARGA ATMOSFERICA
18757216_17633693	BREJINHO	12/03/2024 18:35	13/03/2024 15:40	SAO JOSE DO EGITO	INTERNO - NAO PROGRAMADA - MEIO AMBIENTE - DESCARGA ATMOSFERICA
18757223_17631379	GAMELEIRA	12/03/2024 18:36	12/03/2024 22:20	JOSE MARIANO	INTERNO - NAO PROGRAMADA - MEIO AMBIENTE - ARVORE OU VEGETACAO
18757226_17653197	TRIUNFO	12/03/2024 18:38	13/03/2024 00:09	FLORES	INTERNO - NAO PROGRAMADA - MEIO AMBIENTE - ARVORE OU VEGETACAO
18757230_17694486	INGAZEIRA	12/03/2024 18:39	13/03/2024 11:15	TABIRA	INTERNO - NAO PROGRAMADA - MEIO AMBIENTE - DESCARGA ATMOSFERICA
18757230_17694486	INGAZEIRA	12/03/2024 18:39	13/03/2024 11:35	TABIRA	INTERNO - NAO PROGRAMADA - MEIO AMBIENTE - DESCARGA ATMOSFERICA
18757231_17632336	OURICURI	12/03/2024 18:39	13/03/2024 09:20	OURICURI	INTERNO - NAO PROGRAMADA - MEIO AMBIENTE - VENTO
18757243_17631736	SAO JOSE DO EGITO	12/03/2024 18:43	13/03/2024 01:15	SAO JOSE DO EGITO	INTERNO - NAO PROGRAMADA - MEIO AMBIENTE - DESCARGA ATMOSFERICA
18757249_17633941	SANTA TEREZINHA	12/03/2024 18:46	13/03/2024 16:51	SAO JOSE DO EGITO	INTERNO - NAO PROGRAMADA - MEIO AMBIENTE - VENTO
18756466_17631113	TAQUARITINGA DO NORTE	12/03/2024 18:47	12/03/2024 18:52	SANTA CRUZ DO CAPIBARANA	INTERNO - NAO PROGRAMADA - MEIO AMBIENTE - DESCARGA ATMOSFERICA
18757256_17634436	TABIRA	12/03/2024 18:51	13/03/2024 18:03	TABIRA	INTERNO - NAO PROGRAMADA - MEIO AMBIENTE - DESCARGA ATMOSFERICA
18757262_17631500	PAULISTA	12/03/2024 18:54	15/03/2024 10:45	SAO BENEDITO	INTERNO - NAO PROGRAMADA - MEIO AMBIENTE - DESCARGA ATMOSFERICA
18757264_17633188	GRANITO	12/03/2024 18:57	13/03/2024 13:43	EXU	INTERNO - NAO PROGRAMADA - MEIO AMBIENTE - VENTO
18757271_17632612	TEREZINHA	12/03/2024 18:59	14/03/2024 11:20	BREJAO	INTERNO - NAO PROGRAMADA - MEIO AMBIENTE - ARVORE OU VEGETACAO
18757280_17631633	TRINDADE	12/03/2024 19:03	12/03/2024 22:03	TRINDADE	INTERNO - NAO PROGRAMADA - MEIO AMBIENTE - VENTO
18757289_17633186	BUENOS AIRES	12/03/2024 19:08	13/03/2024 13:02	NAZARE DA MATA	INTERNO - NAO PROGRAMADA - MEIO AMBIENTE - DESCARGA ATMOSFERICA
18757289_17633186	BUENOS AIRES	12/03/2024 19:08	13/03/2024 13:21	NAZARE DA MATA	INTERNO - NAO PROGRAMADA - MEIO AMBIENTE - DESCARGA ATMOSFERICA
18757293_17672353	PARNAMIRIM	12/03/2024 19:09	13/03/2024 12:39	PARNAMIRIM	INTERNO - NAO PROGRAMADA - MEIO AMBIENTE - DESCARGA ATMOSFERICA
18757298_17672326	EXU	12/03/2024 19:12	13/03/2024 11:45	EXU	INTERNO - NAO PROGRAMADA - MEIO AMBIENTE - VENTO
18757299_17631797	LIMOIEIRO	12/03/2024 19:12	13/03/2024 08:23	LIMOIEIRO	INTERNO - NAO PROGRAMADA - MEIO AMBIENTE - ARVORE OU VEGETACAO
18757310_17632726	AFOGADOS DA INGAZEIRA	12/03/2024 19:17	13/03/2024 11:45	AFOGADOS DA INGAZEIRA	INTERNO - NAO PROGRAMADA - MEIO AMBIENTE - DESCARGA ATMOSFERICA
18757312_17643282	AFOGADOS DA INGAZEIRA	12/03/2024 19:17	14/03/2024 12:10	AFOGADOS DA INGAZEIRA	INTERNO - NAO PROGRAMADA - MEIO AMBIENTE - ARVORE OU VEGETACAO
18757312_17643282	AFOGADOS DA INGAZEIRA	12/03/2024 19:17	15/03/2024 18:55	AFOGADOS DA INGAZEIRA	INTERNO - NAO PROGRAMADA - MEIO AMBIENTE - ARVORE OU VEGETACAO
18757322_17634968	SAO JOSE DO EGITO	12/03/2024 19:20	14/03/2024 07:10	SAO JOSE DO EGITO	INTERNO - NAO PROGRAMADA - MEIO AMBIENTE - ARVORE OU VEGETACAO
18757333_17631593	CANHOTINHO	12/03/2024 19:25	13/03/2024 02:23	QUIPAPA	INTERNO - NAO PROGRAMADA - MEIO AMBIENTE - VENTO
18757349_17631507	SANTA CRUZ	12/03/2024 19:33	12/03/2024 23:59	SANTA CRUZ	INTERNO - NAO PROGRAMADA - MEIO AMBIENTE - DESCARGA ATMOSFERICA
18757366_17631739	SAO VICENTE FERRER	12/03/2024 19:40	13/03/2024 05:20	MACAPARANA	INTERNO - NAO PROGRAMADA - MEIO AMBIENTE - DESCARGA ATMOSFERICA
18757369_17699343	BODOCO	12/03/2024 19:43	13/03/2024 01:51	OURICURI	INTERNO - NAO PROGRAMADA - MEIO AMBIENTE - DESCARGA ATMOSFERICA
18757371_17638209	TIMBAUBA	12/03/2024 19:44	13/03/2024 13:20	TIMBAUBA	INTERNO - NAO PROGRAMADA - MEIO AMBIENTE - VENTO
18757393_17640981	MANARI	12/03/2024 19:54	15/03/2024 18:20	INAJA	INTERNO - NAO PROGRAMADA - MEIO AMBIENTE - DESCARGA ATMOSFERICA
18757408_17633507	TRIUNFO	12/03/2024 20:01	13/03/2024 09:20	FLORES	INTERNO - NAO PROGRAMADA - MEIO AMBIENTE - DESCARGA ATMOSFERICA
18757408_17633507	TRIUNFO	12/03/2024 20:01	13/03/2024 10:00	FLORES	INTERNO - NAO PROGRAMADA - MEIO AMBIENTE - DESCARGA ATMOSFERICA
18757408_17633507	TRIUNFO	12/03/2024 20:01	13/03/2024 10:42	FLORES	INTERNO - NAO PROGRAMADA - MEIO AMBIENTE - DESCARGA ATMOSFERICA
18757411_17631743	BUIQUE	12/03/2024 20:02	13/03/2024 00:15	BUIQUE	INTERNO - NAO PROGRAMADA - MEIO AMBIENTE - DESCARGA ATMOSFERICA
18757426_17634444	AFOGADOS DA INGAZEIRA	12/03/2024 20:09	13/03/2024 17:55	TABIRA	INTERNO - NAO PROGRAMADA - MEIO AMBIENTE - DESCARGA ATMOSFERICA
18757443_17697454	SAO JOSE DO BELMONTE	12/03/2024 20:20	12/03/2024 21:00	NAZARE DA MATA	INTERNO - NAO PROGRAMADA - MEIO AMBIENTE - DESCARGA ATMOSFERICA
18757467_17631656	ITAMBE	12/03/2024 20:37	13/03/2024 03:20	ORATORIO	INTERNO - NAO PROGRAMADA - MEIO AMBIENTE - VENTO
18757484_17633736	TABIRA	12/03/2024 20:47	13/03/2024 15:40	TABIRA	INTERNO - NAO PROGRAMADA - MEIO AMBIENTE - DESCARGA ATMOSFERICA
18757492_17631462	ITAMBE	12/03/2024 20:50	13/03/2024 02:01	ORATORIO	INTERNO - NAO PROGRAMADA - MEIO AMBIENTE - VENTO
18757492_17631462	ITAMBE	12/03/2024 20:50	13/03/2024 02:11	ORATORIO	INTERNO - NAO PROGRAMADA - MEIO AMBIENTE - VENTO
18757495_17638700	MACHADOS	12/03/2024 20:56	15/03/2024 10:04	LIMOIEIRO	INTERNO - NAO PROGRAMADA - MEIO AMBIENTE - DESCARGA ATMOSFERICA
18					

18757560_17631293	ALIANCA	12/03/2024 21:15	12/03/2024 21:43	NAZARE DA MATA	INTERNO - NAO PROGRAMADA - MEIO AMBIENTE - DESCARGA ATMOSFERICA
18757560_17631293	ALIANCA	12/03/2024 21:15	12/03/2024 21:43	NAZARE DA MATA	INTERNO - NAO PROGRAMADA - MEIO AMBIENTE - DESCARGA ATMOSFERICA
18757560_17631293	ALIANCA	12/03/2024 21:15	12/03/2024 00:41	NAZARE DA MATA	INTERNO - NAO PROGRAMADA - MEIO AMBIENTE - DESCARGA ATMOSFERICA
18757560_17631294	ALIANCA	12/03/2024 21:15	13/03/2024 00:41	NAZARE DA MATA	INTERNO - NAO PROGRAMADA - MEIO AMBIENTE - DESCARGA ATMOSFERICA
18757560_17631294	ALIANCA	12/03/2024 21:15	13/03/2024 00:42	NAZARE DA MATA	INTERNO - NAO PROGRAMADA - MEIO AMBIENTE - DESCARGA ATMOSFERICA
18757534_17632746	CARNAIBA	12/03/2024 21:18	13/03/2024 11:36	CARNAIBA	INTERNO - NAO PROGRAMADA - MEIO AMBIENTE - DESCARGA ATMOSFERICA
18757551_17631412	SAO JOSE DO BELMONTE	12/03/2024 21:24	12/03/2024 21:44	SAO JOSE DO BELMONTE	INTERNO - NAO PROGRAMADA - MEIO AMBIENTE - DESCARGA ATMOSFERICA
18757593_17631591	PASSIRA	12/03/2024 21:33	12/03/2024 23:20	PASSIRA	INTERNO - NAO PROGRAMADA - MEIO AMBIENTE - VENTO
18757560_17631332	ALIANCA	12/03/2024 21:44	12/03/2024 21:48	VENCIA	INTERNO - NAO PROGRAMADA - MEIO AMBIENTE - DESCARGA ATMOSFERICA
18757560_17631332	ALIANCA	12/03/2024 21:44	12/03/2024 21:48	NAZARE DA MATA	INTERNO - NAO PROGRAMADA - MEIO AMBIENTE - DESCARGA ATMOSFERICA
18757560_17631332	ALIANCA	12/03/2024 21:44	12/03/2024 21:48	VENCIA	INTERNO - NAO PROGRAMADA - MEIO AMBIENTE - DESCARGA ATMOSFERICA
18757560_17631332	ALIANCA	12/03/2024 21:44	12/03/2024 21:48	LIMOEIRO	INTERNO - NAO PROGRAMADA - MEIO AMBIENTE - DESCARGA ATMOSFERICA
18757560_17631332	ALIANCA	12/03/2024 21:44	13/03/2024 01:03	NAZARE DA MATA	INTERNO - NAO PROGRAMADA - MEIO AMBIENTE - DESCARGA ATMOSFERICA
18757630_17631609	RECIFE	12/03/2024 21:53	13/03/2024 19:00	TAMARINEIRA	INTERNO - NAO PROGRAMADA - MEIO AMBIENTE - DESCARGA ATMOSFERICA
18757631_17631869	CAMARAGIBE	12/03/2024 21:53	13/03/2024 00:15	CAMARAGIBE	INTERNO - NAO PROGRAMADA - MEIO AMBIENTE - VENTO
18757647_17634765	EXU	12/03/2024 22:02	19/03/2024 13:10	EXU	INTERNO - NAO PROGRAMADA - MEIO AMBIENTE - DESCARGA ATMOSFERICA
18757650_17632391	RECIFE	12/03/2024 22:03	13/03/2024 10:20	BOA VISTA	INTERNO - NAO PROGRAMADA - MEIO AMBIENTE - VENTO
18757675_17631524	BOM JARDIM	12/03/2024 22:08	13/03/2024 01:18	VENCIA	INTERNO - NAO PROGRAMADA - MEIO AMBIENTE - DESCARGA ATMOSFERICA
18757675_17631524	BOM JARDIM	12/03/2024 22:08	13/03/2024 01:18	NAZARE DA MATA	INTERNO - NAO PROGRAMADA - MEIO AMBIENTE - DESCARGA ATMOSFERICA
18757675_17631524	BOM JARDIM	12/03/2024 22:08	13/03/2024 02:58	VENCIA	INTERNO - NAO PROGRAMADA - MEIO AMBIENTE - DESCARGA ATMOSFERICA
18757691_17631485	PETROLINA	12/03/2024 22:13	12/03/2024 23:35	PETROLINA II	INTERNO - NAO PROGRAMADA - MEIO AMBIENTE - VENTO
18757711_17693459	GRAVATA	12/03/2024 22:29	13/03/2024 01:07	PASSIRA	INTERNO - NAO PROGRAMADA - MEIO AMBIENTE - VENTO
18757202_17631384	MACAPARANA	12/03/2024 22:45	13/03/2024 00:31	TIMBAUBA	INTERNO - NAO PROGRAMADA - MEIO AMBIENTE - VENTO
18757202_17631384	MACAPARANA	12/03/2024 22:45	13/03/2024 00:30	TIMBAUBA	INTERNO - NAO PROGRAMADA - MEIO AMBIENTE - VENTO
18757752_17631658	PETROLINA	12/03/2024 22:47	13/03/2024 03:04	DOM AVELAR	INTERNO - NAO PROGRAMADA - MEIO AMBIENTE - VENTO
18757757_17633253	CANHOTINHO	12/03/2024 22:49	13/03/2024 12:49	QUIPAPA	INTERNO - NAO PROGRAMADA - MEIO AMBIENTE - VENTO
18757772_17632487	PRIMAVERA	12/03/2024 23:02	13/03/2024 10:50	VITORIA DE SANTO ANTAO	INTERNO - NAO PROGRAMADA - MEIO AMBIENTE - ARVORE OU VEGETACAO
18757772_17632498	PRIMAVERA	12/03/2024 23:02	13/03/2024 10:52	VITORIA DE SANTO ANTAO	INTERNO - NAO PROGRAMADA - MEIO AMBIENTE - ARVORE OU VEGETACAO
18757816_17632007	ALIANCA	12/03/2024 23:31	13/03/2024 08:15	CONDADO	INTERNO - NAO PROGRAMADA - MEIO AMBIENTE - VENTO
18757691_17631640	PETROLINA	12/03/2024 23:40	13/03/2024 00:51	PETROLINA II	INTERNO - NAO PROGRAMADA - MEIO AMBIENTE - VENTO
18757691_17631640	PETROLINA	12/03/2024 23:40	13/03/2024 02:20	PETROLINA II	INTERNO - NAO PROGRAMADA - MEIO AMBIENTE - VENTO
18757836_17632645	RECIFE	12/03/2024 23:45	13/03/2024 11:20	SANTO AMARO	INTERNO - NAO PROGRAMADA - MEIO AMBIENTE - VENTO
18757838_17631767	RECIFE	12/03/2024 23:46	13/03/2024 05:50	BOA VISTA	INTERNO - NAO PROGRAMADA - MEIO AMBIENTE - VENTO
18757858_17632500	PETROLINA	12/03/2024 23:55	13/03/2024 04:00	DOM AVELAR	INTERNO - NAO PROGRAMADA - MEIO AMBIENTE - ARVORE OU VEGETACAO
18757872_17632020	RECIFE	13/03/2024 00:05	13/03/2024 08:05	BONJI	INTERNO - NAO PROGRAMADA - MEIO AMBIENTE - VENTO
18757879_17633602	RECIFE	13/03/2024 00:10	14/03/2024 00:30	BEBERIBE	INTERNO - NAO PROGRAMADA - MEIO AMBIENTE - VENTO
18757908_17631876	RECIFE	13/03/2024 00:26	13/03/2024 07:50	CAXANGA	INTERNO - NAO PROGRAMADA - MEIO AMBIENTE - DESCARGA ATMOSFERICA
18757928_17631596	OLINDA	13/03/2024 00:35	13/03/2024 02:18	SAO BENEDITO	INTERNO - NAO PROGRAMADA - MEIO AMBIENTE - VENTO
18757934_17632127	OURICURI	13/03/2024 00:39	13/03/2024 10:49	OURICURI	INTERNO - NAO PROGRAMADA - MEIO AMBIENTE - VENTO
18757953_17631677	JABOATAO DOS GUARARAPES	13/03/2024 00:54	13/03/2024 08:58	PRAZERES	INTERNO - NAO PROGRAMADA - MEIO AMBIENTE - DESCARGA ATMOSFERICA
18757954_17631895	PAULISTA	13/03/2024 00:54	13/03/2024 07:20	PAU AMARELO	INTERNO - NAO PROGRAMADA - MEIO AMBIENTE - VENTO
18757955_17632125	RECIFE	13/03/2024 00:55	13/03/2024 19:20	TEJIPIO	INTERNO - NAO PROGRAMADA - MEIO AMBIENTE - DESCARGA ATMOSFERICA
18757675_17631536	BOM JARDIM	13/03/2024 00:59	13/03/2024 01:14	VENCIA	INTERNO - NAO PROGRAMADA - MEIO AMBIENTE - DESCARGA ATMOSFERICA
18757675_17631536	BOM JARDIM	13/03/2024 00:59	13/03/2024 01:14	LIMOEIRO	INTERNO - NAO PROGRAMADA - MEIO AMBIENTE - DESCARGA ATMOSFERICA
18757675_17631536	BOM JARDIM	13/03/2024 00:59	26/03/2024 13:30	VENCIA	INTERNO - NAO PROGRAMADA - MEIO AMBIENTE - DESCARGA ATMOSFERICA
18757985_17632037	RECIFE	13/03/2024 01:25	13/03/2024 08:45	PINA	INTERNO - NAO PROGRAMADA - MEIO AMBIENTE - VENTO
18757994_17631679	ITAPISSUMA	13/03/2024 01:40	13/03/2024 23:54	ITAPISSUMA	INTERNO - NAO PROGRAMADA - MEIO AMBIENTE - DESCARGA ATMOSFERICA
18758006_17631995	LIMOEIRO	13/03/2024 01:49	13/03/2024 15:50	LIMOEIRO	INTERNO - NAO PROGRAMADA - MEIO AMBIENTE - DESCARGA ATMOSFERICA
18756323_17693445	MACHADOS	13/03/2024 01:50	13/03/2024 02:56	BOM JARDIM	INTERNO - NAO PROGRAMADA - MEIO AMBIENTE - ARVORE OU VEGETACAO
18757492_17631584	ITAMBE	13/03/2024 01:58	13/03/2024 02:01	ORATORIO	INTERNO - NAO PROGRAMADA - MEIO AMBIENTE - VENTO
18758037_17632305	LIMOEIRO	13/03/2024 02:41	13/03/2024 10:25	LIMOEIRO	INTERNO - NAO PROGRAMADA - MEIO AMBIENTE - VENTO
18758084_17631949	IPOJUCA	13/03/2024 03:12	13/03/2024 07:20	NOSSA SENHORA DO O	INTERNO - NAO PROGRAMADA - MEIO AMBIENTE - VENTO
18758064_17633572	SANTA CRUZ	13/03/2024 03:45	13/03/2024 15:42	SANTA CRUZ	INTERNO - NAO PROGRAMADA - MEIO AMBIENTE - VENTO
18758068_17633071	PESQUEIRA	13/03/2024 04:02	13/03/2024 12:55	PESQUEIRA	INTERNO - NAO PROGRAMADA - MEIO AMBIENTE - DESCARGA ATMOSFERICA
18758068_17633071	PESQUEIRA	13/03/2024 04:02	13/03/2024 13:30	PESQUEIRA	INTERNO - NAO PROGRAMADA - MEIO AMBIENTE - DESCARGA ATMOSFERICA
18758072_17631682	MORENO	13/03/2024 04:11	13/03/2024 05:28	JABOATAO	INTERNO - NAO PROGRAMADA - MEIO AMBIENTE - VENTO
18758072_17631682	MORENO	13/03/2024 04:11	13/03/2024 05:51	JABOATAO	INTERNO - NAO PROGRAMADA - MEIO AMBIENTE - VENTO
18758072_17631682	MORENO	13/03/2024 04:11	13/03/2024 05:51	JABOATAO	INTERNO - NAO PROGRAMADA - MEIO AMBIENTE - VENTO
18758071_17632069	IPOJUCA	13/03/2024 04:11	13/03/2024 09:31	PORTO DE GALINHAS	INTERNO - NAO PROGRAMADA - MEIO AMBIENTE - ARVORE OU VEGETACAO
18758080_17632364	GARANHUNS	13/03/2024 04:30	13/03/2024 09:40	HELIOPOLIS	INTERNO - NAO PROGRAMADA - MEIO AMBIENTE - DESCARGA ATMOSFERICA
18758086_17632198	CARNAIBA	13/03/2024 04:51	13/03/2024 10:10	CARNAIBA	INTERNO - NAO PROGRAMADA - MEIO AMBIENTE - DESCARGA ATMOSFERICA
18758096_17631753	SAO BENTO DO UNA	13/03/2024 05:15	13/03/2024 06:00	BELO JARDIM	INTERNO - NAO PROGRAMADA - MEIO AMBIENTE - VENTO
18758102_17637591	BUIQUE	13/03/2024 05:23	14/03/2024 17:23	BUIQUE	INTERNO - NAO PROGRAMADA - MEIO AMBIENTE - DESCARGA ATMOSFERICA
18758104_17634780	AFOGADOS DA INGAZEIRA	13/03/2024 05:25	14/03/2024 04:19	AFOGADOS DA INGAZEIRA	INTERNO - NAO PROGRAMADA - MEIO AMBIENTE - DESCARGA ATMOSFERICA
18758107_17632418	ITAMBE	13/03/2024 05:27	13/03/2024 09:15	ORATORIO	INTERNO - NAO PROGRAMADA - MEIO AMBIENTE - VENTO
18758107_17632418	ITAMBE	13/03/2024 05:27	13/03/2024 09:15	CONDADO	INTERNO - NAO PROGRAMADA - MEIO AMBIENTE - VENTO
18758114_17633098	PEDRA	13/03/2024 05:40	13/03/2024 12:40	PESQUEIRA	INTERNO - NAO PROGRAMADA - MEIO AMBIENTE - DESCARGA ATMOSFERICA
18758114_17633098	PEDRA	13/03/2024 05:40	13/03/2024 12:40	VENTUROSA	INTERNO - NAO PROGRAMADA - MEIO AMBIENTE - DESCARGA ATMOSFERICA
18758123_17632062	CHA GRANDE	13/03/2024 05:45	13/03/2024 09:15	GRAVATA II	INTERNO - NAO PROGRAMADA - MEIO AMBIENTE - DESCARGA ATMOSFERICA
18758126_17632725	OROBO	13/03/2024 05:50	13/03/2024 12:16	BOM JARDIM	INTERNO - NAO PROGRAMADA - MEIO AMBIENTE - DESCARGA ATMOSFERICA
18758126_17632725	OROBO	13/03/2024 05:50	13/03/2024 12:21	BOM JARDIM	INTERNO - NAO PROGRAMADA - MEIO AMBIENTE - DESCARGA ATMOSFERICA
18758127_17634340	CANHOTINHO	13/03/2024 05:51	13/03/2024 18:31	LAJEDO	INTERNO - NAO PROGRAMADA - MEIO AMBIENTE - ARVORE OU VEGETACAO
18758130_17632846	SERRA TALHADA	13/03/2024 05:52	13/03/2024 12:15	SERRA TALHADA	INTERNO - NAO PROGRAMADA - MEIO AMBIENTE - DESCARGA ATMOSFERICA
18758130_17632846	SERRA TALHADA	13/03/2024 05:52	13/03/2024 23:00	SERRA TALHADA	INTERNO - NAO PROGRAMADA - MEIO AMBIENTE - DESCARGA ATMOSFERICA
18758130_17632846	SERRA TALHADA	13/03/2024 05:52	13/03/2024 23:25	SERRA TALHADA	INTERNO - NAO PROGRAMADA - MEIO AMBIENTE - DESCARGA ATMOSFERICA
18758138_17634561	PEDRA	13/03/2024 06:00	13/03/2024 16:49	BUIQUE	INTERNO - NAO PROGRAMADA - MEIO AMBIENTE - DESCARGA ATMOSFERICA
18758139_17633242	OURICURI	13/03/2024 06:00	13/03/2024 13:37	TRINDADE	INTERNO - NAO PROGRAMADA - MEIO AMBIENTE - VENTO
18758150_17634115	IPIUBI	13/03/2024 06:09	13/03/2024 16:35	TRINDADE	INTERNO - NAO PROGRAMADA - MEIO AMBIENTE - DESCARGA ATMOSFERICA
18758156_17633587	RECIFE	13/03/2024 06:12	13/03/2024 11:56	SAO BENEDITO	INTERNO - NAO PROGRAMADA - MEIO AMBIENTE - VENTO
18758166_17633840	SERRITA	13/03/2024 06:18	13/03/2024 07:39	SERRITA	INTERNO - NAO PROGRAMADA - MEIO AMBIENTE - VENTO
18758178_17632225	AMARAJI	13/03/2024 06:23	13/03/2024 09:55	ESCADA	INTERNO - NAO PROGRAMADA - MEIO AMBIENTE - VENTO
18758179_17634353	BUIQUE	13/03/2024 06:23	13/03/2024 17:00	BUIQUE	INTERNO - NAO PROGRAMADA - MEIO AMBIENTE - VENTO
18758179_17634353	BUIQUE	13/03/2024 06:23	13/03/2024 17:05	BUIQUE	INTERNO - NAO PROGRAMADA - MEIO AMBIENTE - VENTO
18758185_17633298	ITAMBE	13/03/2024 06:25	13/03/2024 12:22	TIMBAUBA	INTERNO - NAO PROGRAMADA - MEIO AMBIENTE - VENTO
18758188_17633187	BUIQUE	13/03/2024 06:27	13/03/2024 12:40	ARCOVERDE	INTERNO - NAO PROGRAMADA - MEIO AMBIENTE - ARVORE OU VEGETACAO
18758191_17669932	CAETES	13/03/2024 06:28	13/03/2024 21:20	CAETES	INTERNO - NAO PROGRAMADA - MEIO AMBIENTE - VENTO
18758197_17633758	LAGOA DOS GATOS	13/03/2024 06:29	13/03/2024 14:55	QUIPAPA	INTERNO - NAO PROGRAMADA - MEIO AMBIENTE - VENTO
18758198_17632489	CABROBO	13/03/2024 06:30	13/03/2024 10:53	SALGUEIRO	INTERNO - NAO PROGRAMADA - MEIO AMBIENTE - VENTO
18758198_17632489	CABROBO	13/03/2024 06:30	13/03/2024 10:53	CABROBO	INTERNO - NAO PROGRAMADA - MEIO AMBIENTE - VENTO
18758199_17633351	SOLIDAO	13/03/2024 06:30	13/03/2024 12:30	TABIRA	INTERNO - NAO PROGRAMADA - MEIO AMBIENTE - ARVORE OU VEGETACAO
18758199_17633357	SOLIDAO	13/03/2024 06:30	13/03/2024 13:45	TABIRA	INTERNO - NAO PROGRAMADA - MEIO AMBIENTE - ARVORE OU VEGETACAO
18758203_17632167	CARNAIBA	13/03/2024 06:31	13/03/2024 09:25	AFOGADOS DA INGAZEIRA	INTERNO - NAO PROGRAMADA - MEIO AMBIENTE - DESCARGA ATMOSFERICA
18758203_17632167	CARNAIBA	13/03/2024 06:31	13/03/2024 09:25	CUSTODIA	INTERNO - NAO PROGRAMADA - MEIO AMBIENTE - DESCARGA ATMOSFERICA
18758209_17634504	SAO LOURENCO DA MATA	13/03/2024 06:34	13/03/2024 21:30	SAO LOURENCO DA MATA	INTERNO - NAO PROGRAMADA - MEIO AMBIENTE - ARVORE OU VEGETACAO
18758214_17632723	BELEM DE SAO FRANCISCO	13/03/2024 06:36	13/03/2024 12:04	CABROBO	INTERNO - NAO PROGRAMADA - MEIO AMBIENTE - VENTO
18758226_17632714	TAQUARITINGA DO NORTE	13/03/2024 06:42	13/03/2024 14:52	SANTA CRUZ DO CAPIBARIBE	INTERNO - NAO PROGRAMADA - MEIO AMBIENTE - DESCARGA ATMOSFERICA
18758227_17634507	AFOGADOS DA INGAZEIRA	13/03/2024 06:42	13/03/2024 20:10	AFOGADOS DA INGAZEIRA	INTERNO - NAO PROGRAMADA - MEIO AMBIENTE - DESCARGA ATMOSFERICA
18758227_17634487	AFOGADOS DA INGAZEIRA	13/03/2024 06:42	13/03/2024 20:25	AFOGADOS DA INGAZEIRA	INTERNO - NAO PROGRAMADA - MEIO AMBIENTE - DESCARGA ATMOSFERICA
18758227_17634509	AFOGADOS DA INGAZEIRA	13/03/2024 06:42	13/03/2024 20:45	AFOGADOS DA INGAZEIRA	INTERNO - NAO PROGRAMADA - MEIO AMBIENTE - DESCARGA ATMOSFERICA
18758400_17631980	SALGUEIRO	13/03/2024 06:44	13/03/2024 09:05	SERRITA	INTERNO - NAO PROGRAMADA - MEIO AMBIENTE - VENTO
18758243_17634286	OURICURI	13/03/2024 06:51	13/03/2024 18:56	TRINDADE	INTERNO - NAO PROGRAMADA - MEIO AMBIENTE - VENTO
18758244_17632856	GRAVATA	13/03/2024 06:52	13/03/2024 12:52	GRAVATA	INTERNO - NAO PROGRAMADA - MEIO AMBIENTE - DESCARGA ATMOSFERICA
18758247_17631975	MACHADOS	13/03/2024 06:53	13/03/2024 09:19	BOM JARDIM	INTERNO - NAO PROGRAMADA - MEIO AMBIENTE - DESCARGA ATMOSFERICA
18758247_17631975	MACHADOS	13/03/2024 06:53	13/03/2024 09:28	BOM JARDIM	INTERNO - NAO PROGRAMADA - MEIO AMBIENTE - DESCARGA ATMOSFERICA
18758248_17632650	SAO BENTO DO UNA	13/03/2024 06:53	13/03/2024 10:50	SAO BENTO DO UNA	INTERNO - NAO PROGRAMADA - MEIO AMBIENTE - DESCARGA ATMOSFERICA
18758257_17697149	SAO JOSE DO BELMONTE	13/03/2024 06:56	13/03/2024 15:30	SAO JOSE DO BELMONTE	INTERNO - NAO PROGRAMADA - MEIO AMBIENTE - DESCARGA ATMOSFERICA
18758321_17633646	CALCADO	13/03/2024 06:58	13/03/2024 16:00	LAJEDO	INTERNO - NAO PROGRAMADA - MEIO AMBIENTE - VENTO
18758321_17633646	CALCADO	13/03/2024 06:58	13/03/2024 16:00	QUIPAPA	INTERNO - NAO PROGRAMADA - MEIO AMBIENTE - VENTO
18758321_17633646	CALCADO	13/03/2024 06:58	13/03/2024 16:00	ANGELIM	INTERNO - NAO PROGRAMADA - MEIO AMBIENTE - VENTO
18758321_17633647	CALCADO	13/03/2024 06:58	13/03/2024 16:35	ANGELIM	INTERNO - NAO PROGRAMADA - MEIO AMBIENTE - VENTO
18758263_17633000	TRACUNHAEM	13/03/2024 06:58	13/03/2024 11:25	CONDADO	INTERNO - NAO PROGRAMADA - MEIO AMBIENTE - DESCARGA ATMOSFERICA
18758268_17637635	ITAIBA	13/03/2024 06:59	14/03/2024 13:09	AGUAS BELAS	INTERNO - NAO PROGRAMADA - MEIO AMBIENTE - DESCARGA ATMOSFERICA
18758272_17632534	PETROLINA	13/03/2024 07:01	13/03/2024 08:30	MASSANGANO I	INTERNO - NAO PROGRAMADA - MEIO AMBIENTE - VENTO
18758272_1					

18758274_17632640	SALGUEIRO	13/03/2024 07:03	13/03/2024 12:15	SERRITA	INTERNO - NAO PROGRAMADA - MEIO AMBIENTE - VENTO
18758275_17634942	AFOGADOS DA INGAZEIRA	13/03/2024 07:04	15/03/2024 12:25	AFOGADOS DA INGAZEIRA	INTERNO - NAO PROGRAMADA - MEIO AMBIENTE - DESCARGA ATMOSFERICA
18758281_17640657	SAO LOURENCO DA MATA	13/03/2024 07:06	14/03/2024 14:05	MORENO	INTERNO - NAO PROGRAMADA - MEIO AMBIENTE - DESCARGA ATMOSFERICA
18758282_17651139	CARNAIBA	13/03/2024 07:07	13/03/2024 10:40	AFOGADOS DA INGAZEIRA	INTERNO - NAO PROGRAMADA - MEIO AMBIENTE - ARVORE OU VEGETACAO
18758293_17632520	IPOJUCA	13/03/2024 07:13	13/03/2024 10:52	IPOJUCA	INTERNO - NAO PROGRAMADA - MEIO AMBIENTE - VENTO
18758303_17631836	PETROLINA	13/03/2024 07:15	13/03/2024 07:58	MASSANGANO I	INTERNO - NAO PROGRAMADA - MEIO AMBIENTE - VENTO
18758311_17644242	GRANITO	13/03/2024 07:18	14/03/2024 11:40	EXU	INTERNO - NAO PROGRAMADA - MEIO AMBIENTE - VENTO
18758316_17632869	OROBO	13/03/2024 07:20	13/03/2024 13:00	BOM JARDIM	INTERNO - NAO PROGRAMADA - MEIO AMBIENTE - DESCARGA ATMOSFERICA
18758326_17632267	BELO JARDIM	13/03/2024 07:24	13/03/2024 09:46	BREJO DA MADRE DE DEUS	INTERNO - NAO PROGRAMADA - MEIO AMBIENTE - ARVORE OU VEGETACAO
18758336_17632779	ARARIPINA	13/03/2024 07:29	13/03/2024 12:36	ARARIPINA	INTERNO - NAO PROGRAMADA - MEIO AMBIENTE - DESCARGA ATMOSFERICA
18758338_17653144	FLORES	13/03/2024 07:29	13/03/2024 18:05	CUSTODIA	INTERNO - NAO PROGRAMADA - MEIO AMBIENTE - VENTO
18758359_17633680	JATUBA	13/03/2024 07:36	13/03/2024 13:40	SANTA CRUZ DO CAPIBARI	INTERNO - NAO PROGRAMADA - MEIO AMBIENTE - VENTO
18758360_17631873	AGUAS BELAS	13/03/2024 07:38	13/03/2024 08:45	AGUAS BELAS	INTERNO - NAO PROGRAMADA - MEIO AMBIENTE - DESCARGA ATMOSFERICA
18758368_17633706	POMBOS	13/03/2024 07:39	13/03/2024 16:30	VITORIA DE SANTO ANTAO	INTERNO - NAO PROGRAMADA - MEIO AMBIENTE - ARVORE OU VEGETACAO
18758373_17632722	AGUAS BELAS	13/03/2024 07:43	13/03/2024 12:40	AGUAS BELAS	INTERNO - NAO PROGRAMADA - MEIO AMBIENTE - DESCARGA ATMOSFERICA
18758374_17632610	SERRITA	13/03/2024 07:43	13/03/2024 10:55	SALGUEIRO	INTERNO - NAO PROGRAMADA - MEIO AMBIENTE - VENTO
18758383_17632232	SURUBIM	13/03/2024 07:46	13/03/2024 09:40	SURUBIM	INTERNO - NAO PROGRAMADA - MEIO AMBIENTE - VENTO
18758386_17635749	IGUARACI	13/03/2024 07:47	14/03/2024 10:45	AFOGADOS DA INGAZEIRA	INTERNO - NAO PROGRAMADA - MEIO AMBIENTE - VENTO
18758402_17636067	RECIFE	13/03/2024 07:53	14/03/2024 15:30	TAMARINEIRA	INTERNO - NAO PROGRAMADA - MEIO AMBIENTE - DESCARGA ATMOSFERICA
18758406_17634094	AGUAS BELAS	13/03/2024 07:54	13/03/2024 11:12	AGUAS BELAS	INTERNO - NAO PROGRAMADA - MEIO AMBIENTE - DESCARGA ATMOSFERICA
18758407_17640237	MACHADOS	13/03/2024 07:54	13/03/2024 17:40	BOM JARDIM	INTERNO - NAO PROGRAMADA - MEIO AMBIENTE - ARVORE OU VEGETACAO
18758418_17647682	BUIQUE	13/03/2024 07:58	14/03/2024 10:01	BUIQUE	INTERNO - NAO PROGRAMADA - MEIO AMBIENTE - DESCARGA ATMOSFERICA
18758499_17632226	IPOJUCA	13/03/2024 08:05	13/03/2024 14:35	NOSSA SENHORA DO O	INTERNO - NAO PROGRAMADA - MEIO AMBIENTE - VENTO
18758447_17633302	SERRITA	13/03/2024 08:05	13/03/2024 14:02	SERRITA	INTERNO - NAO PROGRAMADA - MEIO AMBIENTE - VENTO
18758451_17633218	AGUAS BELAS	13/03/2024 08:06	13/03/2024 11:10	AGUAS BELAS	INTERNO - NAO PROGRAMADA - MEIO AMBIENTE - DESCARGA ATMOSFERICA
18758458_17632862	BREJO DA MADRE DE DEUS	13/03/2024 08:10	22/03/2024 14:30	SANTA CRUZ DO CAPIBARI	INTERNO - NAO PROGRAMADA - MEIO AMBIENTE - DESCARGA ATMOSFERICA
18758467_17632696	CABROBO	13/03/2024 08:12	13/03/2024 11:52	CABROBO	INTERNO - NAO PROGRAMADA - MEIO AMBIENTE - VENTO
18758479_17633166	SANTA FILOMENA	13/03/2024 08:15	13/03/2024 12:03	SANTA CRUZ	INTERNO - NAO PROGRAMADA - MEIO AMBIENTE - VENTO
18758481_17640241	BUIQUE	13/03/2024 08:15	15/03/2024 15:30	BUIQUE	INTERNO - NAO PROGRAMADA - MEIO AMBIENTE - DESCARGA ATMOSFERICA
18758498_17633555	OURICURI	13/03/2024 08:20	13/03/2024 14:08	SANTA CRUZ	INTERNO - NAO PROGRAMADA - MEIO AMBIENTE - ARVORE OU VEGETACAO
18758498_17633555	OURICURI	13/03/2024 08:20	13/03/2024 14:08	OURICURI	INTERNO - NAO PROGRAMADA - MEIO AMBIENTE - ARVORE OU VEGETACAO
18758519_17632908	SALGADINHO	13/03/2024 08:24	13/03/2024 12:20	PASSIRA	INTERNO - NAO PROGRAMADA - MEIO AMBIENTE - VENTO
18758531_17631868	JATUBA	13/03/2024 08:24	13/03/2024 11:38	NOVA PETROLANDIA	INTERNO - NAO PROGRAMADA - MEIO AMBIENTE - DESCARGA ATMOSFERICA
18758531_17631868	JATUBA	13/03/2024 08:24	13/03/2024 11:38	ITAPARICA	INTERNO - NAO PROGRAMADA - MEIO AMBIENTE - DESCARGA ATMOSFERICA
18758531_17631868	JATUBA	13/03/2024 08:24	13/03/2024 12:01	ITAPARICA	INTERNO - NAO PROGRAMADA - MEIO AMBIENTE - DESCARGA ATMOSFERICA
18758531_17631868	JATUBA	13/03/2024 08:24	13/03/2024 14:37	ITAPARICA	INTERNO - NAO PROGRAMADA - MEIO AMBIENTE - DESCARGA ATMOSFERICA
18758527_17632554	GRAVATA	13/03/2024 08:25	13/03/2024 10:50	GRAVATA II	INTERNO - NAO PROGRAMADA - MEIO AMBIENTE - DESCARGA ATMOSFERICA
18758535_17633711	ARARIPINA	13/03/2024 08:27	13/03/2024 14:30	ARARIPINA	INTERNO - NAO PROGRAMADA - MEIO AMBIENTE - DESCARGA ATMOSFERICA
18758547_17643102	BOM JARDIM	13/03/2024 08:32	13/03/2024 20:12	BOM JARDIM	INTERNO - NAO PROGRAMADA - MEIO AMBIENTE - VENTO
18758552_17633583	OURICURI	13/03/2024 08:34	13/03/2024 15:20	SANTA CRUZ	INTERNO - NAO PROGRAMADA - MEIO AMBIENTE - VENTO
18758561_17633476	ITAMBÉ	13/03/2024 08:36	13/03/2024 14:34	ORATORIO	INTERNO - NAO PROGRAMADA - MEIO AMBIENTE - DESCARGA ATMOSFERICA
18758564_17646619	CALCADO	13/03/2024 08:37	13/03/2024 10:50	LAJEDO	INTERNO - NAO PROGRAMADA - MEIO AMBIENTE - DESCARGA ATMOSFERICA
18758610_17633499	QUIXABA	13/03/2024 08:49	13/03/2024 12:30	CARNAIBA	INTERNO - NAO PROGRAMADA - MEIO AMBIENTE - ARVORE OU VEGETACAO
18758618_17633663	SERRA TALHADA	13/03/2024 08:52	13/03/2024 13:03	SERRA TALHADA	INTERNO - NAO PROGRAMADA - MEIO AMBIENTE - VENTO
18758648_17632332	CASINHAS	13/03/2024 09:00	13/03/2024 10:58	BOM JARDIM	INTERNO - NAO PROGRAMADA - MEIO AMBIENTE - DESCARGA ATMOSFERICA
18758656_17636257	ALIANCA	13/03/2024 09:01	14/03/2024 10:10	CONDADO	INTERNO - NAO PROGRAMADA - MEIO AMBIENTE - DESCARGA ATMOSFERICA
18758658_17633267	BUIQUE	13/03/2024 09:02	13/03/2024 14:11	BUIQUE	INTERNO - NAO PROGRAMADA - MEIO AMBIENTE - VENTO
18758661_17634260	ARARIPINA	13/03/2024 09:03	13/03/2024 19:35	ARARIPINA	INTERNO - NAO PROGRAMADA - MEIO AMBIENTE - VENTO
18758661_17634260	ARARIPINA	13/03/2024 09:03	13/03/2024 19:35	TRINDADE	INTERNO - NAO PROGRAMADA - MEIO AMBIENTE - VENTO
18758668_17661281	PRIMAVERA	13/03/2024 09:04	13/03/2024 12:50	ESCADA	INTERNO - NAO PROGRAMADA - MEIO AMBIENTE - ARVORE OU VEGETACAO
18758683_17633006	DORMENTES	13/03/2024 09:07	13/03/2024 12:16	AFRANIO	INTERNO - NAO PROGRAMADA - MEIO AMBIENTE - VENTO
18758684_17633655	AGRESTINA	13/03/2024 09:07	13/03/2024 14:09	AGRESTINA	INTERNO - NAO PROGRAMADA - MEIO AMBIENTE - DESCARGA ATMOSFERICA
18758689_17636241	ITAIBA	13/03/2024 09:09	14/03/2024 14:10	INAJA	INTERNO - NAO PROGRAMADA - MEIO AMBIENTE - DESCARGA ATMOSFERICA
18758717_17634257	ALAGOINHA	13/03/2024 09:16	13/03/2024 19:43	PESQUEIRA	INTERNO - NAO PROGRAMADA - MEIO AMBIENTE - DESCARGA ATMOSFERICA
18758724_17634819	NAZARE DA MATA	13/03/2024 09:21	13/03/2024 16:20	NAZARE DA MATA	INTERNO - NAO PROGRAMADA - MEIO AMBIENTE - DESCARGA ATMOSFERICA
18758753_17632942	CONDADO	13/03/2024 09:24	13/03/2024 13:17	CONDADO	INTERNO - NAO PROGRAMADA - MEIO AMBIENTE - DESCARGA ATMOSFERICA
18758759_17633596	SAO VICENTE FERRER	13/03/2024 09:24	13/03/2024 15:38	MACAPARANA	INTERNO - NAO PROGRAMADA - MEIO AMBIENTE - DESCARGA ATMOSFERICA
18758844_17633789	SAO VICENTE FERRER	13/03/2024 09:26	13/03/2024 23:25	MACAPARANA	INTERNO - NAO PROGRAMADA - MEIO AMBIENTE - VENTO
18758777_17655289	TRIUNFO	13/03/2024 09:30	14/03/2024 03:00	FLORES	INTERNO - NAO PROGRAMADA - MEIO AMBIENTE - ARVORE OU VEGETACAO
18758785_17633700	BUENOS AIRES	13/03/2024 09:31	13/03/2024 16:15	VICENCIA	INTERNO - NAO PROGRAMADA - MEIO AMBIENTE - VENTO
18758818_17671970	TABIRA	13/03/2024 09:39	13/03/2024 16:35	TABIRA	INTERNO - NAO PROGRAMADA - MEIO AMBIENTE - DESCARGA ATMOSFERICA
18758824_17632854	BOM CONSELHO	13/03/2024 09:40	20/03/2024 18:00	BOM CONSELHO	INTERNO - NAO PROGRAMADA - MEIO AMBIENTE - DESCARGA ATMOSFERICA
18758828_17633814	CABROBO	13/03/2024 09:41	13/03/2024 12:42	CABROBO	INTERNO - NAO PROGRAMADA - MEIO AMBIENTE - VENTO
18758835_17634292	BOM CONSELHO	13/03/2024 09:42	13/03/2024 16:45	BOM CONSELHO	INTERNO - NAO PROGRAMADA - MEIO AMBIENTE - DESCARGA ATMOSFERICA
18758842_17636988	BELO JARDIM	13/03/2024 09:44	14/03/2024 16:55	BELO JARDIM	INTERNO - NAO PROGRAMADA - MEIO AMBIENTE - DESCARGA ATMOSFERICA
18758848_17694492	TUPARETAMA	13/03/2024 09:44	16/03/2024 09:44	SAO JOSE DO EGITO	INTERNO - NAO PROGRAMADA - MEIO AMBIENTE - VENTO
18758865_17632091	OLINDA	13/03/2024 09:48	13/03/2024 10:37	SANTO AMARO	INTERNO - NAO PROGRAMADA - MEIO AMBIENTE - DESCARGA ATMOSFERICA
18758865_17632091	OLINDA	13/03/2024 09:48	13/03/2024 12:44	SANTO AMARO	INTERNO - NAO PROGRAMADA - MEIO AMBIENTE - DESCARGA ATMOSFERICA
18758865_17632091	OLINDA	13/03/2024 09:48	13/03/2024 12:44	SAO BENEDITO	INTERNO - NAO PROGRAMADA - MEIO AMBIENTE - DESCARGA ATMOSFERICA
18758861_17634193	ITAIBA	13/03/2024 09:49	13/03/2024 18:50	ITAIBA	INTERNO - NAO PROGRAMADA - MEIO AMBIENTE - DESCARGA ATMOSFERICA
18758858_17632576	PRIMAVERA	13/03/2024 09:49	13/03/2024 10:33	VITORIA DE SANTO ANTAO	INTERNO - NAO PROGRAMADA - MEIO AMBIENTE - DESCARGA ATMOSFERICA
18758868_17639617	IPOJUCA	13/03/2024 09:50	15/03/2024 15:25	IPOJUCA	INTERNO - NAO PROGRAMADA - MEIO AMBIENTE - DESCARGA ATMOSFERICA
18758874_17634312	SANTA TEREZINHA	13/03/2024 09:51	13/03/2024 10:14	TABIRA	INTERNO - NAO PROGRAMADA - MEIO AMBIENTE - DESCARGA ATMOSFERICA
18758878_17634434	ITAIBA	13/03/2024 09:52	13/03/2024 20:50	AGUAS BELAS	INTERNO - NAO PROGRAMADA - MEIO AMBIENTE - DESCARGA ATMOSFERICA
18758890_17634620	CATENDE	13/03/2024 09:55	13/03/2024 03:00	CATENDE	INTERNO - NAO PROGRAMADA - MEIO AMBIENTE - DESCARGA ATMOSFERICA
18758891_17644073	OLINDA	13/03/2024 09:55	17/03/2024 13:20	OLINDA	INTERNO - NAO PROGRAMADA - MEIO AMBIENTE - VENTO
18758909_17664379	MACAPARANA	13/03/2024 10:00	13/03/2024 16:30	TIMBAUBA	INTERNO - NAO PROGRAMADA - MEIO AMBIENTE - VENTO
18758940_17632178	OROBO	13/03/2024 10:09	13/03/2024 14:00	BOM JARDIM	INTERNO - NAO PROGRAMADA - MEIO AMBIENTE - VENTO
18758939_17634610	PEDRA	13/03/2024 10:09	13/03/2024 16:55	VENTUROSA	INTERNO - NAO PROGRAMADA - MEIO AMBIENTE - DESCARGA ATMOSFERICA
18749601_17632231	RECIFE	13/03/2024 10:16	13/03/2024 11:40	IBURA	INTERNO - NAO PROGRAMADA - MEIO AMBIENTE - VENTO
18758970_17634538	DORMENTES	13/03/2024 10:21	13/03/2024 21:40	AFRANIO	INTERNO - NAO PROGRAMADA - MEIO AMBIENTE - DESCARGA ATMOSFERICA
18758976_17633569	CARNAIBA	13/03/2024 10:22	13/03/2024 14:30	CARNAIBA	INTERNO - NAO PROGRAMADA - MEIO AMBIENTE - DESCARGA ATMOSFERICA
18758994_17633556	SANTA MARIA DA BOA VISTA	13/03/2024 10:25	13/03/2024 12:50	SANTA MARIA DA BOA VISTA	INTERNO - NAO PROGRAMADA - MEIO AMBIENTE - VENTO
18759027_17633133	BARREIROS	13/03/2024 10:35	13/03/2024 13:42	BARREIROS	INTERNO - NAO PROGRAMADA - MEIO AMBIENTE - VENTO
18759072_17632825	PRIMAVERA	13/03/2024 10:45	13/03/2024 11:25	VITORIA DE SANTO ANTAO	INTERNO - NAO PROGRAMADA - MEIO AMBIENTE - VENTO
18759084_17672316	SANTA FILOMENA	13/03/2024 10:52	13/03/2024 16:52	SANTA CRUZ	INTERNO - NAO PROGRAMADA - MEIO AMBIENTE - VENTO
18759090_17640731	SOLIDAO	13/03/2024 10:53	15/03/2024 16:20	TABIRA	INTERNO - NAO PROGRAMADA - MEIO AMBIENTE - VENTO
18759279_17632666	TAQUARITINGA DO NORTE	13/03/2024 10:58	13/03/2024 12:44	SANTA CRUZ DO CAPIBARI	INTERNO - NAO PROGRAMADA - MEIO AMBIENTE - DESCARGA ATMOSFERICA
18759279_17632666	TAQUARITINGA DO NORTE	13/03/2024 10:58	13/03/2024 13:22	SANTA CRUZ DO CAPIBARI	INTERNO - NAO PROGRAMADA - MEIO AMBIENTE - DESCARGA ATMOSFERICA
18759279_17632666	TAQUARITINGA DO NORTE	13/03/2024 10:58	13/03/2024 15:35	SANTA CRUZ DO CAPIBARI	INTERNO - NAO PROGRAMADA - MEIO AMBIENTE - DESCARGA ATMOSFERICA
18759279_17632666	TAQUARITINGA DO NORTE	13/03/2024 10:58	13/03/2024 16:09	SANTA CRUZ DO CAPIBARI	INTERNO - NAO PROGRAMADA - MEIO AMBIENTE - DESCARGA ATMOSFERICA
18759279_17632666	TAQUARITINGA DO NORTE	13/03/2024 10:58	13/03/2024 16:34	SANTA CRUZ DO CAPIBARI	INTERNO - NAO PROGRAMADA - MEIO AMBIENTE - DESCARGA ATMOSFERICA
18759114_17632454	BODOCO	13/03/2024 11:01	13/03/2024 12:01	EXU	INTERNO - NAO PROGRAMADA - MEIO AMBIENTE - DESCARGA ATMOSFERICA
18759114_17632454	BODOCO	13/03/2024 11:01	13/03/2024 12:01	OURICURI	INTERNO - NAO PROGRAMADA - MEIO AMBIENTE - DESCARGA ATMOSFERICA
18759114_17632454	BODOCO	13/03/2024 11:01	13/03/2024 12:01	PARNAMIRIM	INTERNO - NAO PROGRAMADA - MEIO AMBIENTE - DESCARGA ATMOSFERICA
18759115_17634536	SERTANIA	13/03/2024 11:03	13/03/2024 20:45	SERTANIA	INTERNO - NAO PROGRAMADA - MEIO AMBIENTE - DESCARGA ATMOSFERICA
18759117_17637026	SAO BENTO DO UNA	13/03/2024 11:03	14/03/2024 14:48	SAO BENTO DO UNA	INTERNO - NAO PROGRAMADA - MEIO AMBIENTE - DESCARGA ATMOSFERICA
18759139_17634214	SANTA MARIA DA BOA VISTA	13/03/2024 11:12	13/03/2024 18:59	SANTA MARIA DA BOA VISTA	INTERNO - NAO PROGRAMADA - MEIO AMBIENTE - DESCARGA ATMOSFERICA
18759140_17633903	ITAPETIM	13/03/2024 11:13	13/03/2024 16:27	SAO JOSE DO EGITO	INTERNO - NAO PROGRAMADA - MEIO AMBIENTE - VENTO
18759149_17634455	CARUARU	13/03/2024 11:15	13/03/2024 21:45	CARUARU	INTERNO - NAO PROGRAMADA - MEIO AMBIENTE - ARVORE OU VEGETACAO
18759176_17633672	IBIMIRIM	13/03/2024 11:25	13/03/2024 16:11	IBIMIRIM	INTERNO - NAO PROGRAMADA - MEIO AMBIENTE - DESCARGA ATMOSFERICA
18759206_17655292	TRIUNFO	13/03/2024 11:32	14/03/2024 04:35	FLORES	INTERNO - NAO PROGRAMADA - MEIO AMBIENTE - DESCARGA ATMOSFERICA
18759223_17673912	LIMOIEIRO	13/03/2024 11:34	13/03/2024 14:10	LIMOIEIRO	INTERNO - NAO PROGRAMADA - MEIO AMBIENTE - ARVORE OU VEGETACAO
18759231_17697153	SERRA TALHADA	13/03/2024 11:37	13/03/2024 17:12	BOM NOME	INTERNO - NAO PROGRAMADA - MEIO AMBIENTE - DESCARGA ATMOSFERICA
18759240_17632803	AMARAJI	13/03/2024 11:38	13/03/2024 15:20	ESCADA	INTERNO - NAO PROGRAMADA - MEIO AMBIENTE - VENTO
18759247_17633635	CUSTODIA	13/03/2024 11:40	13/03/2024 15:10	CUSTODIA	INTERNO - NAO PROGRAMADA - MEIO AMBIENTE - DESCARGA ATMOSFERICA
18759249_17664352	NAZARE DA MATA	13/03/2024 11:41	13/03/2024 15:15	NAZARE DA MATA	INTERNO - NAO PROGRAMADA - MEIO AMBIENTE - DESCARGA ATMOSFERICA
18759249_17664352	NAZARE DA MATA	13/03/2024 11:41	13/03/2024 15:30	NAZARE DA MATA	INTERNO - NAO PROGRAMADA - MEIO AMBIENTE - DESCARGA ATMOSFERICA
18759255_17635849	VERTENTES	13/03/2024 11:43	14/03/2024 11:15	TORITAMA	INTERNO - NAO PROGRAMADA - MEIO AMBIENTE - VENTO
18759265_17633435	BELEM DE MARIA	13/03/2024 11:48	13/03/2024 13:50	CATENDE	INTERNO - NAO PROGRAMADA - MEIO AMBIENTE - ARVORE OU VEGETACAO
18759272_17634272	SAO JOSE DO EGITO	13/03/2024 11:49	13/03/2024 18:15	SAO JOSE DO EGITO	INTERNO - NAO PROGRAMADA - MEIO AMBIENTE - ARVORE OU VEGETACAO
18759276_17731981	CARNAIBA	13/03/2024 11:51	13/03/2024 16:45	AFOGADOS DA IN	

18759297_17632681	PETROLINA	13/03/2024 11:52	13/03/2024 16:50	MASSANGANO I	INTERNO - NAO PROGRAMADA - MEIO AMBIENTE - VENTO
18759297_17632681	PETROLINA	13/03/2024 11:52	13/03/2024 17:08	MASSANGANO I	INTERNO - NAO PROGRAMADA - MEIO AMBIENTE - VENTO
18759291_17653392	AFOGADOS DA INGAZEIRA	13/03/2024 11:54	13/03/2024 15:30	AFOGADOS DA INGAZEIRA	INTERNO - NAO PROGRAMADA - MEIO AMBIENTE - ARVORE OU VEGETACAO
18759322_17633605	PETROLINA	13/03/2024 12:04	13/03/2024 15:25	MASSANGANO II	INTERNO - NAO PROGRAMADA - MEIO AMBIENTE - VENTO
18759338_17634320	CARNAIBA	13/03/2024 12:08	13/03/2024 16:42	CARNAIBA	INTERNO - NAO PROGRAMADA - MEIO AMBIENTE - VENTO
18759340_17633722	OLINDA	13/03/2024 12:09	13/03/2024 15:57	SAO BENEDITO	INTERNO - NAO PROGRAMADA - MEIO AMBIENTE - VENTO
18759342_17633943	JATAUBA	13/03/2024 12:11	13/03/2024 15:05	BREJO DA MADRE DE DEUS	INTERNO - NAO PROGRAMADA - MEIO AMBIENTE - ARVORE OU VEGETACAO
18759357_17634208	PETROLINA	13/03/2024 12:21	13/03/2024 18:14	MASSANGANO II	INTERNO - NAO PROGRAMADA - MEIO AMBIENTE - VENTO
18759376_17697155	VERDEJANTE	13/03/2024 12:21	13/03/2024 16:20	SAO JOSE DO BELMONTE	INTERNO - NAO PROGRAMADA - MEIO AMBIENTE - DESCARGA ATMOSFERICA
18759411_17634296	BREJAO	13/03/2024 12:33	13/03/2024 16:00	CORRENTES	INTERNO - NAO PROGRAMADA - MEIO AMBIENTE - VENTO
18759415_17637877	CAMUTANGA	13/03/2024 12:34	14/03/2024 23:01	TIMBAUBA	INTERNO - NAO PROGRAMADA - MEIO AMBIENTE - VENTO
18759418_17632765	SAO JOSE DO BELMONTE	13/03/2024 12:35	13/03/2024 13:30	SAO JOSE DO BELMONTE	INTERNO - NAO PROGRAMADA - MEIO AMBIENTE - ARVORE OU VEGETACAO
18759421_17664075	GRANITO	13/03/2024 12:36	13/03/2024 13:37	PARNAMIRIM	INTERNO - NAO PROGRAMADA - MEIO AMBIENTE - VENTO
18759422_17637620	TABIRA	13/03/2024 12:36	14/03/2024 14:00	TABIRA	INTERNO - NAO PROGRAMADA - MEIO AMBIENTE - DESCARGA ATMOSFERICA
18759422_17637621	TABIRA	13/03/2024 12:36	14/03/2024 14:00	TABIRA	INTERNO - NAO PROGRAMADA - MEIO AMBIENTE - DESCARGA ATMOSFERICA
18759423_17634529	SERTANIA	13/03/2024 12:36	13/03/2024 17:40	ARCOVERDE	INTERNO - NAO PROGRAMADA - MEIO AMBIENTE - DESCARGA ATMOSFERICA
18759425_17635773	ITAPETIM	13/03/2024 12:37	14/03/2024 10:20	SAO JOSE DO EGITO	INTERNO - NAO PROGRAMADA - MEIO AMBIENTE - ARVORE OU VEGETACAO
18759432_17634343	CUMARU	13/03/2024 12:40	13/03/2024 21:18	PASSIRA	INTERNO - NAO PROGRAMADA - MEIO AMBIENTE - DESCARGA ATMOSFERICA
18759446_17633553	CAMUTANGA	13/03/2024 12:43	13/03/2024 15:27	TIMBAUBA	INTERNO - NAO PROGRAMADA - MEIO AMBIENTE - VENTO
18759446_17633553	CAMUTANGA	13/03/2024 12:43	13/03/2024 15:36	TIMBAUBA	INTERNO - NAO PROGRAMADA - MEIO AMBIENTE - VENTO
18759446_17633553	CAMUTANGA	13/03/2024 12:43	13/03/2024 15:50	TIMBAUBA	INTERNO - NAO PROGRAMADA - MEIO AMBIENTE - VENTO
18759446_17633553	CAMUTANGA	13/03/2024 12:43	13/03/2024 16:12	TIMBAUBA	INTERNO - NAO PROGRAMADA - MEIO AMBIENTE - VENTO
18759449_17633563	CABO DE SANTO AGOSTINH	13/03/2024 12:45	13/03/2024 15:18	ESCADA	INTERNO - NAO PROGRAMADA - MEIO AMBIENTE - ARVORE OU VEGETACAO
18759449_17633563	CABO DE SANTO AGOSTINH	13/03/2024 12:45	13/03/2024 15:18	PIRAPAMA I	INTERNO - NAO PROGRAMADA - MEIO AMBIENTE - ARVORE OU VEGETACAO
18759451_17636172	MACHADOS	13/03/2024 12:46	14/03/2024 08:59	VICENCIA	INTERNO - NAO PROGRAMADA - MEIO AMBIENTE - DESCARGA ATMOSFERICA
18759454_17633989	PAULISTA	13/03/2024 12:46	13/03/2024 16:40	PAU AMARELO	INTERNO - NAO PROGRAMADA - MEIO AMBIENTE - VENTO
18759471_17633195	CATENDE	13/03/2024 12:52	13/03/2024 14:35	PALMARES	INTERNO - NAO PROGRAMADA - MEIO AMBIENTE - VENTO
18759471_17633195	CATENDE	13/03/2024 12:52	13/03/2024 14:35	CATENDE	INTERNO - NAO PROGRAMADA - MEIO AMBIENTE - VENTO
18759494_17634502	SAO JOSE DO BELMONTE	13/03/2024 12:57	13/03/2024 22:44	SAO JOSE DO BELMONTE	INTERNO - NAO PROGRAMADA - MEIO AMBIENTE - VENTO
18759501_17634063	CHA GRANDE	13/03/2024 12:59	13/03/2024 17:39	JOSE MARIANO	INTERNO - NAO PROGRAMADA - MEIO AMBIENTE - VENTO
18760352_17634852	BOM CONSELHO	13/03/2024 13:00	14/03/2024 06:50	BREJAO	INTERNO - NAO PROGRAMADA - MEIO AMBIENTE - DESCARGA ATMOSFERICA
18759522_17634166	OURICURI	13/03/2024 13:06	13/03/2024 16:22	OURICURI	INTERNO - NAO PROGRAMADA - MEIO AMBIENTE - VENTO
18759523_17634453	BELEM DE MARIA	13/03/2024 13:06	13/03/2024 22:00	CUPIRA	INTERNO - NAO PROGRAMADA - MEIO AMBIENTE - VENTO
18758658_17633270	BUIQUE	13/03/2024 13:10	13/03/2024 14:11	BUIQUE	INTERNO - NAO PROGRAMADA - MEIO AMBIENTE - VENTO
18759240_17632832	AMARAJI	13/03/2024 13:13	13/03/2024 13:43	ESCADA	INTERNO - NAO PROGRAMADA - MEIO AMBIENTE - VENTO
18759240_17632832	AMARAJI	13/03/2024 13:13	13/03/2024 13:43	VITORIA DE SANTO ANTAO	INTERNO - NAO PROGRAMADA - MEIO AMBIENTE - VENTO
18759240_17632832	AMARAJI	13/03/2024 13:13	13/03/2024 15:20	ESCADA	INTERNO - NAO PROGRAMADA - MEIO AMBIENTE - VENTO
18759538_17636227	AFOGADOS DA INGAZEIRA	13/03/2024 13:15	14/03/2024 09:50	AFOGADOS DA INGAZEIRA	INTERNO - NAO PROGRAMADA - MEIO AMBIENTE - DESCARGA ATMOSFERICA
18759550_17633836	CATENDE	13/03/2024 13:19	13/03/2024 16:20	PALMARES	INTERNO - NAO PROGRAMADA - MEIO AMBIENTE - ARVORE OU VEGETACAO
18759563_17634380	BREJO DA MADRE DE DEUS	13/03/2024 13:24	13/03/2024 17:00	BREJO DA MADRE DE DEUS	INTERNO - NAO PROGRAMADA - MEIO AMBIENTE - ARVORE OU VEGETACAO
18759573_17632859	AGUAS BELAS	13/03/2024 13:28	13/03/2024 14:41	AGUAS BELAS	INTERNO - NAO PROGRAMADA - MEIO AMBIENTE - DESCARGA ATMOSFERICA
18759573_17632859	AGUAS BELAS	13/03/2024 13:28	13/03/2024 15:50	AGUAS BELAS	INTERNO - NAO PROGRAMADA - MEIO AMBIENTE - DESCARGA ATMOSFERICA
18759573_17632859	AGUAS BELAS	13/03/2024 13:28	13/03/2024 16:05	AGUAS BELAS	INTERNO - NAO PROGRAMADA - MEIO AMBIENTE - DESCARGA ATMOSFERICA
18759573_17632859	AGUAS BELAS	13/03/2024 13:28	13/03/2024 17:01	AGUAS BELAS	INTERNO - NAO PROGRAMADA - MEIO AMBIENTE - DESCARGA ATMOSFERICA
18759627_17632919	OROCO	13/03/2024 13:34	13/03/2024 14:53	PARNAMIRIM	INTERNO - NAO PROGRAMADA - MEIO AMBIENTE - VENTO
18759627_17632919	OROCO	13/03/2024 13:34	13/03/2024 16:10	PARNAMIRIM	INTERNO - NAO PROGRAMADA - MEIO AMBIENTE - VENTO
18759627_17632919	OROCO	13/03/2024 13:34	13/03/2024 17:23	PARNAMIRIM	INTERNO - NAO PROGRAMADA - MEIO AMBIENTE - VENTO
18759627_17632919	OROCO	13/03/2024 13:34	13/03/2024 01:40	PARNAMIRIM	INTERNO - NAO PROGRAMADA - MEIO AMBIENTE - VENTO
18759597_17635592	EXU	13/03/2024 13:35	14/03/2024 09:35	EXU	INTERNO - NAO PROGRAMADA - MEIO AMBIENTE - VENTO
18759610_17634061	OURICURI	13/03/2024 13:38	13/03/2024 15:39	OURICURI	INTERNO - NAO PROGRAMADA - MEIO AMBIENTE - DESCARGA ATMOSFERICA
18759610_17634065	OURICURI	13/03/2024 13:38	13/03/2024 15:48	OURICURI	INTERNO - NAO PROGRAMADA - MEIO AMBIENTE - DESCARGA ATMOSFERICA
18759613_17635203	IBIRAJUBA	13/03/2024 13:39	14/03/2024 09:00	LAJEDO	INTERNO - NAO PROGRAMADA - MEIO AMBIENTE - ARVORE OU VEGETACAO
18759621_17633353	VITORIA DE SANTO ANTAO	13/03/2024 13:42	13/03/2024 14:43	VITORIA DE SANTO ANTAO	INTERNO - NAO PROGRAMADA - MEIO AMBIENTE - ARVORE OU VEGETACAO
18759645_17632956	BARRA DE GUABIRABA	13/03/2024 13:44	13/03/2024 16:17	BONITO	INTERNO - NAO PROGRAMADA - MEIO AMBIENTE - DESCARGA ATMOSFERICA
18759645_17632956	BARRA DE GUABIRABA	13/03/2024 13:44	13/03/2024 16:17	CAMOCIM DE SAO FELIX	INTERNO - NAO PROGRAMADA - MEIO AMBIENTE - DESCARGA ATMOSFERICA
18759645_17632956	BARRA DE GUABIRABA	13/03/2024 13:44	13/03/2024 16:17	CAMOCIM DE SAO FELIX	INTERNO - NAO PROGRAMADA - MEIO AMBIENTE - DESCARGA ATMOSFERICA
18759645_17632956	BARRA DE GUABIRABA	13/03/2024 13:44	13/03/2024 16:20	BONITO	INTERNO - NAO PROGRAMADA - MEIO AMBIENTE - DESCARGA ATMOSFERICA
18759645_17632956	BARRA DE GUABIRABA	13/03/2024 13:44	13/03/2024 16:21	BONITO	INTERNO - NAO PROGRAMADA - MEIO AMBIENTE - DESCARGA ATMOSFERICA
18759645_17632956	BARRA DE GUABIRABA	13/03/2024 13:44	13/03/2024 16:21	PALMARES	INTERNO - NAO PROGRAMADA - MEIO AMBIENTE - DESCARGA ATMOSFERICA
18759645_17632956	BARRA DE GUABIRABA	13/03/2024 13:44	13/03/2024 16:21	CAMOCIM DE SAO FELIX	INTERNO - NAO PROGRAMADA - MEIO AMBIENTE - DESCARGA ATMOSFERICA
18759645_17632956	BARRA DE GUABIRABA	13/03/2024 13:44	13/03/2024 16:21	CAMOCIM DE SAO FELIX	INTERNO - NAO PROGRAMADA - MEIO AMBIENTE - DESCARGA ATMOSFERICA
18753776_17633537	EXU	13/03/2024 13:45	13/03/2024 15:09	EXU	INTERNO - NAO PROGRAMADA - MEIO AMBIENTE - DESCARGA ATMOSFERICA
18759650_17633927	CARUARU	13/03/2024 13:50	13/03/2024 14:50	CARUARU	INTERNO - NAO PROGRAMADA - MEIO AMBIENTE - ARVORE OU VEGETACAO
18759667_17636310	CAMUTANGA	13/03/2024 13:55	13/03/2024 08:20	TIMBAUBA	INTERNO - NAO PROGRAMADA - MEIO AMBIENTE - VENTO
18759668_17634516	CAMOCIM DE SAO FELIX	13/03/2024 13:56	13/03/2024 16:15	CAMOCIM DE SAO FELIX	INTERNO - NAO PROGRAMADA - MEIO AMBIENTE - DESCARGA ATMOSFERICA
18759668_17634517	CAMOCIM DE SAO FELIX	13/03/2024 13:56	13/03/2024 16:16	CAMOCIM DE SAO FELIX	INTERNO - NAO PROGRAMADA - MEIO AMBIENTE - DESCARGA ATMOSFERICA
18759669_17634540	CATENDE	13/03/2024 13:56	13/03/2024 23:20	CATENDE	INTERNO - NAO PROGRAMADA - MEIO AMBIENTE - VENTO
18759674_17634179	CARUARU	13/03/2024 13:56	13/03/2024 19:17	CAMPUS	INTERNO - NAO PROGRAMADA - MEIO AMBIENTE - DESCARGA ATMOSFERICA
18759689_17634177	IGARASSU	13/03/2024 14:00	13/03/2024 15:30	IGARASSU	INTERNO - NAO PROGRAMADA - MEIO AMBIENTE - DESCARGA ATMOSFERICA
18759691_17634348	CARUARU	13/03/2024 14:00	13/03/2024 20:03	CAMPUS	INTERNO - NAO PROGRAMADA - MEIO AMBIENTE - DESCARGA ATMOSFERICA
18759700_17634760	CATENDE	13/03/2024 14:02	14/03/2024 03:35	CATENDE	INTERNO - NAO PROGRAMADA - MEIO AMBIENTE - DESCARGA ATMOSFERICA
18759908_17633398	MACAPARANA	13/03/2024 14:04	13/03/2024 18:20	TIMBAUBA	INTERNO - NAO PROGRAMADA - MEIO AMBIENTE - DESCARGA ATMOSFERICA
18759908_17633398	MACAPARANA	13/03/2024 14:04	13/03/2024 18:21	TIMBAUBA	INTERNO - NAO PROGRAMADA - MEIO AMBIENTE - DESCARGA ATMOSFERICA
18759714_17634647	PETROLINA	13/03/2024 14:06	14/03/2024 00:05	BARRA DE BEBEDOIRO	INTERNO - NAO PROGRAMADA - MEIO AMBIENTE - VENTO
18759722_17634203	CONDADO	13/03/2024 14:07	13/03/2024 16:19	CONDADO	INTERNO - NAO PROGRAMADA - MEIO AMBIENTE - DESCARGA ATMOSFERICA
18759733_17640116	SANTA MARIA DA BOA VISTA	13/03/2024 14:10	15/03/2024 16:14	SANTA MARIA DA BOA VISTA	INTERNO - NAO PROGRAMADA - MEIO AMBIENTE - DESCARGA ATMOSFERICA
18759746_17694507	BUIQUE	13/03/2024 14:13	13/03/2024 15:05	ARCOVERDE	INTERNO - NAO PROGRAMADA - MEIO AMBIENTE - DESCARGA ATMOSFERICA
18759753_17634251	ANGELIM	13/03/2024 14:15	13/03/2024 18:10	ANGELIM	INTERNO - NAO PROGRAMADA - MEIO AMBIENTE - ARVORE OU VEGETACAO
18759754_17633622	LIMOIEIRO	13/03/2024 14:15	13/03/2024 15:28	LIMOIEIRO	INTERNO - NAO PROGRAMADA - MEIO AMBIENTE - VENTO
18759759_17634393	SALGUEIRO	13/03/2024 14:16	13/03/2024 21:25	SERRITA	INTERNO - NAO PROGRAMADA - MEIO AMBIENTE - DESCARGA ATMOSFERICA
18759760_17634482	ARARIPINA	13/03/2024 14:17	13/03/2024 20:00	ARARIPINA	INTERNO - NAO PROGRAMADA - MEIO AMBIENTE - DESCARGA ATMOSFERICA
18759768_17634346	SERRITA	13/03/2024 14:19	13/03/2024 18:43	SERRITA	INTERNO - NAO PROGRAMADA - MEIO AMBIENTE - DESCARGA ATMOSFERICA
18759795_17634024	CANHOTINHO	13/03/2024 14:24	13/03/2024 18:50	QUIPAPA	INTERNO - NAO PROGRAMADA - MEIO AMBIENTE - VENTO
18759795_17634024	CANHOTINHO	13/03/2024 14:24	13/03/2024 19:25	QUIPAPA	INTERNO - NAO PROGRAMADA - MEIO AMBIENTE - VENTO
18759809_17636415	SAO VICENTE FERRER	13/03/2024 14:27	14/03/2024 09:48	MACAPARANA	INTERNO - NAO PROGRAMADA - MEIO AMBIENTE - ARVORE OU VEGETACAO
18759815_17646638	LAJEDO	13/03/2024 14:29	13/03/2024 16:34	LAJEDO	INTERNO - NAO PROGRAMADA - MEIO AMBIENTE - DESCARGA ATMOSFERICA
18758703_17633977	CANHOTINHO	13/03/2024 14:40	13/03/2024 15:13	QUIPAPA	INTERNO - NAO PROGRAMADA - MEIO AMBIENTE - DESCARGA ATMOSFERICA
18759860_17671974	CARNAIBA	13/03/2024 14:40	13/03/2024 17:45	CARNAIBA	INTERNO - NAO PROGRAMADA - MEIO AMBIENTE - DESCARGA ATMOSFERICA
18759868_17634692	SURUBIM	13/03/2024 14:42	13/03/2024 16:45	SURUBIM	INTERNO - NAO PROGRAMADA - MEIO AMBIENTE - DESCARGA ATMOSFERICA
18759871_17635590	SERRA TALHADA	13/03/2024 14:42	14/03/2024 10:28	FLORESTA	INTERNO - NAO PROGRAMADA - MEIO AMBIENTE - DESCARGA ATMOSFERICA
18759857_17633372	CARUARU	13/03/2024 14:46	13/03/2024 15:31	CAMPUS	INTERNO - NAO PROGRAMADA - MEIO AMBIENTE - DESCARGA ATMOSFERICA
18759857_17633372	CARUARU	13/03/2024 14:46	13/03/2024 15:31	CARUARU	INTERNO - NAO PROGRAMADA - MEIO AMBIENTE - DESCARGA ATMOSFERICA
18759857_17633372	CARUARU	13/03/2024 14:46	13/03/2024 15:31	CARUARU	INTERNO - NAO PROGRAMADA - MEIO AMBIENTE - DESCARGA ATMOSFERICA
18759857_17633372	CARUARU	13/03/2024 14:46	13/03/2024 17:42	CARUARU	INTERNO - NAO PROGRAMADA - MEIO AMBIENTE - DESCARGA ATMOSFERICA
18759897_17636132	BODOCO	13/03/2024 14:48	13/03/2024 10:30	TRINDADE	INTERNO - NAO PROGRAMADA - MEIO AMBIENTE - VENTO
18758191_17669633	CAETES	13/03/2024 14:49	13/03/2024 15:12	CAETES	INTERNO - NAO PROGRAMADA - MEIO AMBIENTE - VENTO
18758191_17669633	CAETES	13/03/2024 14:49	13/03/2024 21:20	SAO BENTO DO UNA	INTERNO - NAO PROGRAMADA - MEIO AMBIENTE - VENTO
18758191_17669633	CAETES	13/03/2024 14:49	13/03/2024 21:20	CAETES	INTERNO - NAO PROGRAMADA - MEIO AMBIENTE - VENTO
18759907_17633393	CATENDE	13/03/2024 14:50	13/03/2024 15:10	CATENDE	INTERNO - NAO PROGRAMADA - MEIO AMBIENTE - ARVORE OU VEGETACAO
18759913_17634798	CATENDE	13/03/2024 14:53	14/03/2024 05:30	CATENDE	INTERNO - NAO PROGRAMADA - MEIO AMBIENTE - DESCARGA ATMOSFERICA
18759925_17639499	CARNAIBA	13/03/2024 14:54	15/03/2024 10:51	AFOGADOS DA INGAZEIRA	INTERNO - NAO PROGRAMADA - MEIO AMBIENTE - ARVORE OU VEGETACAO
18759933_17633744	OROBO	13/03/2024 14:57	13/03/2024 16:15	BOM JARDIM	INTERNO - NAO PROGRAMADA - MEIO AMBIENTE - VENTO
18759959_17635310	ARCOVERDE	13/03/2024 15:02	14/03/2024 09:04	ARCOVERDE	INTERNO - NAO PROGRAMADA - MEIO AMBIENTE - VENTO
18759969_17634288	BOM CONSELHO	13/03/2024 15:04	13/03/2024 20:45	BOM CONSELHO	INTERNO - NAO PROGRAMADA - MEIO AMBIENTE - DESCARGA ATMOSFERICA
18759972_17635775	BOM CONSELHO	13/03/2024 15:05	14/03/2024 09:37	BOM CONSELHO	INTERNO - NAO PROGRAMADA - MEIO AMBIENTE - VENTO
18759973_17633889	CUSTODIA	13/03/2024 15:05	13/03/2024 16:34	CUSTODIA	INTERNO - NAO PROGRAMADA - MEIO AMBIENTE - VENTO
18759974_17636277	CAMUTANGA	13/03/2024 15:05	14/03/2024 09:30	TIMBAUBA	INTERNO - NAO PROGRAMADA - MEIO AMBIENTE - VENTO
18759976_17634674	POCOA	13/03/2024 15:05	13/03/2024 11:00	PESQUEIRA	INTERNO - NAO PROGRAMADA - MEIO AMBIENTE - DESCARGA ATMOSFERICA
18759979_17720593	BARRA DE GUABIRABA	13/03/2024 15:05	13/03/2024 22:25	CAMOCIM DE SAO FELIX	INTERNO - NAO PROGRAMADA - MEIO AMBIENTE - DESCARGA ATMOSFERICA
18759979_17720591	BARRA DE GUABIRABA	13/03/2024 15:05	14/03/2024 13:53	CAMOCIM DE SAO FELIX	INTERNO - NAO PROGRAMADA - MEIO AMBIENTE - DESCARGA ATMOSFERICA
18759979_17720597	BARRA DE GUABIRABA	13/03/2024 15:05	13/03/2024 14:30	CAMOCIM DE SAO FELIX	INTERNO - NAO PROGRAMADA - MEIO AMBIENTE - DESCARGA ATMOSFERICA
18759986_17635446	BELO JARDIM	13/03/2024 15:06	14/03/2024 09:16	BELO JARDIM	INTERNO - NAO PROGRAMADA - MEIO AMBIENTE - DESC

18760002_17637242	PARNAMIRIM	13/03/2024 15:09	14/03/2024 17:50	PARNAMIRIM	INTERNO - NAO PROGRAMADA - MEIO AMBIENTE - VENTO
18758130_17634216	SERRA TALHADA	13/03/2024 15:10	13/03/2024 18:00	SERRA TALHADA	INTERNO - NAO PROGRAMADA - MEIO AMBIENTE - DESCARGA ATMOSFERICA
18760024_17634564	AFRANIO	13/03/2024 15:13	13/03/2024 23:35	AFRANIO	INTERNO - NAO PROGRAMADA - MEIO AMBIENTE - DESCARGA ATMOSFERICA
18760030_17635751	BUENOS AIRES	13/03/2024 15:14	13/03/2024 16:50	NAZARE DA MATA	INTERNO - NAO PROGRAMADA - MEIO AMBIENTE - VENTO
18760037_17634441	CANHOTINHO	13/03/2024 15:16	13/03/2024 22:25	LAJEDO	INTERNO - NAO PROGRAMADA - MEIO AMBIENTE - VENTO
18760076_17637700	SERTANIA	13/03/2024 15:23	13/03/2024 17:35	SERTANIA	INTERNO - NAO PROGRAMADA - MEIO AMBIENTE - DESCARGA ATMOSFERICA
18760080_17635363	IBIRAJUBA	13/03/2024 15:24	13/03/2024 08:33	LAJEDO	INTERNO - NAO PROGRAMADA - MEIO AMBIENTE - VENTO
18760100_17639498	OROBO	13/03/2024 15:27	15/03/2024 14:45	BOM JARDIM	INTERNO - NAO PROGRAMADA - MEIO AMBIENTE - VENTO
18760102_17634424	GRAVATA	13/03/2024 15:27	13/03/2024 21:06	GRAVATA	INTERNO - NAO PROGRAMADA - MEIO AMBIENTE - DESCARGA ATMOSFERICA
18760115_17634834	CARUARU	13/03/2024 15:29	14/03/2024 05:49	CARUARU	INTERNO - NAO PROGRAMADA - MEIO AMBIENTE - VENTO
18760116_17638166	MACAPARANA	13/03/2024 15:29	15/03/2024 05:18	TIMBAUBA	INTERNO - NAO PROGRAMADA - MEIO AMBIENTE - ARVORE OU VEGETACAO
18760116_17638166	MACAPARANA	13/03/2024 15:29	15/03/2024 05:18	VICENCIA	INTERNO - NAO PROGRAMADA - MEIO AMBIENTE - ARVORE OU VEGETACAO
18760116_17638166	MACAPARANA	13/03/2024 15:29	15/03/2024 11:25	VICENCIA	INTERNO - NAO PROGRAMADA - MEIO AMBIENTE - ARVORE OU VEGETACAO
18760126_17634569	GRAVATA	13/03/2024 15:32	13/03/2024 23:20	CAMOCIM DE SAO FELIX	INTERNO - NAO PROGRAMADA - MEIO AMBIENTE - DESCARGA ATMOSFERICA
18760139_17633866	SAO VICENTE FERRER	13/03/2024 15:34	13/03/2024 17:11	MACAPARANA	INTERNO - NAO PROGRAMADA - MEIO AMBIENTE - DESCARGA ATMOSFERICA
18760144_17634240	CANHOTINHO	13/03/2024 15:35	13/03/2024 19:49	LAJEDO	INTERNO - NAO PROGRAMADA - MEIO AMBIENTE - DESCARGA ATMOSFERICA
18759279_17633675	TAQUARITINGA DO NORTE	13/03/2024 15:35	13/03/2024 16:27	SANTA CRUZ DO CAPIBARI	INTERNO - NAO PROGRAMADA - MEIO AMBIENTE - DESCARGA ATMOSFERICA
18759279_17633675	TAQUARITINGA DO NORTE	13/03/2024 15:35	13/03/2024 16:35	SANTA CRUZ DO CAPIBARI	INTERNO - NAO PROGRAMADA - MEIO AMBIENTE - DESCARGA ATMOSFERICA
18759279_17633675	TAQUARITINGA DO NORTE	13/03/2024 15:35	13/03/2024 17:32	SANTA CRUZ DO CAPIBARI	INTERNO - NAO PROGRAMADA - MEIO AMBIENTE - DESCARGA ATMOSFERICA
18759279_17633675	TAQUARITINGA DO NORTE	13/03/2024 15:35	14/03/2024 17:33	SANTA CRUZ DO CAPIBARI	INTERNO - NAO PROGRAMADA - MEIO AMBIENTE - DESCARGA ATMOSFERICA
18759279_17633675	TAQUARITINGA DO NORTE	13/03/2024 15:35	14/03/2024 23:58	SANTA CRUZ DO CAPIBARI	INTERNO - NAO PROGRAMADA - MEIO AMBIENTE - DESCARGA ATMOSFERICA
18759279_17633675	TAQUARITINGA DO NORTE	13/03/2024 15:35	15/03/2024 14:00	SANTA CRUZ DO CAPIBARI	INTERNO - NAO PROGRAMADA - MEIO AMBIENTE - DESCARGA ATMOSFERICA
18759279_17633675	TAQUARITINGA DO NORTE	13/03/2024 15:35	15/03/2024 14:05	SANTA CRUZ DO CAPIBARI	INTERNO - NAO PROGRAMADA - MEIO AMBIENTE - DESCARGA ATMOSFERICA
18759279_17633675	TAQUARITINGA DO NORTE	13/03/2024 15:35	15/03/2024 18:00	SANTA CRUZ DO CAPIBARI	INTERNO - NAO PROGRAMADA - MEIO AMBIENTE - DESCARGA ATMOSFERICA
18759279_17633675	TAQUARITINGA DO NORTE	13/03/2024 15:35	15/03/2024 18:10	SANTA CRUZ DO CAPIBARI	INTERNO - NAO PROGRAMADA - MEIO AMBIENTE - DESCARGA ATMOSFERICA
18759279_17633675	TAQUARITINGA DO NORTE	13/03/2024 15:35	15/03/2024 18:15	SANTA CRUZ DO CAPIBARI	INTERNO - NAO PROGRAMADA - MEIO AMBIENTE - DESCARGA ATMOSFERICA
18759279_17633675	TAQUARITINGA DO NORTE	13/03/2024 15:35	15/03/2024 18:18	SANTA CRUZ DO CAPIBARI	INTERNO - NAO PROGRAMADA - MEIO AMBIENTE - DESCARGA ATMOSFERICA
18759279_17633675	TAQUARITINGA DO NORTE	13/03/2024 15:35	15/03/2024 18:35	SANTA CRUZ DO CAPIBARI	INTERNO - NAO PROGRAMADA - MEIO AMBIENTE - DESCARGA ATMOSFERICA
18759279_17633675	TAQUARITINGA DO NORTE	13/03/2024 15:35	15/03/2024 19:35	SANTA CRUZ DO CAPIBARI	INTERNO - NAO PROGRAMADA - MEIO AMBIENTE - DESCARGA ATMOSFERICA
18760162_17635567	BELEM DE SAO FRANCISCO	13/03/2024 15:38	14/03/2024 09:00	CABROBO	INTERNO - NAO PROGRAMADA - MEIO AMBIENTE - VENTO
18760164_17703913	PARNAMIRIM	13/03/2024 15:38	14/03/2024 11:43	PARNAMIRIM	INTERNO - NAO PROGRAMADA - MEIO AMBIENTE - VENTO
18760164_17703917	PARNAMIRIM	13/03/2024 15:38	14/03/2024 12:14	PARNAMIRIM	INTERNO - NAO PROGRAMADA - MEIO AMBIENTE - VENTO
18760182_17634338	JUREMA	13/03/2024 15:42	13/03/2024 21:15	LAJEDO	INTERNO - NAO PROGRAMADA - MEIO AMBIENTE - DESCARGA ATMOSFERICA
18760202_17637874	CARUARU	13/03/2024 15:45	15/03/2024 11:18	CAMPUS	INTERNO - NAO PROGRAMADA - MEIO AMBIENTE - DESCARGA ATMOSFERICA
18760210_17671977	MANARI	13/03/2024 15:47	13/03/2024 19:50	INAJA	INTERNO - NAO PROGRAMADA - MEIO AMBIENTE - DESCARGA ATMOSFERICA
18760213_17636106	JATAUBA	13/03/2024 15:49	14/03/2024 10:54	BREJO DA MADRE DE DEUS	INTERNO - NAO PROGRAMADA - MEIO AMBIENTE - DESCARGA ATMOSFERICA
18760233_17634605	PETROLINA	13/03/2024 15:54	14/03/2024 01:58	PETROLINA II	INTERNO - NAO PROGRAMADA - MEIO AMBIENTE - DESCARGA ATMOSFERICA
18760235_17634268	POMBOS	13/03/2024 15:54	13/03/2024 18:55	VITORIA DE SANTO ANTAO	INTERNO - NAO PROGRAMADA - MEIO AMBIENTE - VENTO
18760254_17635252	IBIMIRIM	13/03/2024 15:58	14/03/2024 07:30	IBIMIRIM	INTERNO - NAO PROGRAMADA - MEIO AMBIENTE - DESCARGA ATMOSFERICA
18760254_17635252	IBIMIRIM	13/03/2024 15:58	14/03/2024 07:55	IBIMIRIM	INTERNO - NAO PROGRAMADA - MEIO AMBIENTE - DESCARGA ATMOSFERICA
18760256_17640332	SALGADINHO	13/03/2024 15:59	15/03/2024 18:00	BOM JARDIM	INTERNO - NAO PROGRAMADA - MEIO AMBIENTE - ARVORE OU VEGETACAO
18757631_17634096	CAMARAGIBE	13/03/2024 16:00	13/03/2024 17:14	CAMARAGIBE	INTERNO - NAO PROGRAMADA - MEIO AMBIENTE - VENTO
18760264_17634164	BEZERROS	13/03/2024 16:02	13/03/2024 18:30	RIACHO DAS ALMAS	INTERNO - NAO PROGRAMADA - MEIO AMBIENTE - ARVORE OU VEGETACAO
18760271_17671982	FLORES	13/03/2024 16:03	13/03/2024 21:10	AFOGADOS DA INGAZEIRA	INTERNO - NAO PROGRAMADA - MEIO AMBIENTE - DESCARGA ATMOSFERICA
18760409_17634383	CANHOTINHO	13/03/2024 16:04	13/03/2024 21:15	QUIPAPA	INTERNO - NAO PROGRAMADA - MEIO AMBIENTE - VENTO
18760280_17634281	RIBEIRAO	13/03/2024 16:04	13/03/2024 20:30	JOSE MARIANO	INTERNO - NAO PROGRAMADA - MEIO AMBIENTE - DESCARGA ATMOSFERICA
18760292_17637988	FLORES	13/03/2024 16:07	14/03/2024 19:57	AFOGADOS DA INGAZEIRA	INTERNO - NAO PROGRAMADA - MEIO AMBIENTE - DESCARGA ATMOSFERICA
18760552_17635262	ARARIPINA	13/03/2024 16:07	14/03/2024 08:15	ARARIPINA	INTERNO - NAO PROGRAMADA - MEIO AMBIENTE - DESCARGA ATMOSFERICA
18760297_17639939	LIMOEIRO	13/03/2024 16:10	13/03/2024 19:15	LIMOEIRO	INTERNO - NAO PROGRAMADA - MEIO AMBIENTE - VENTO
18760297_17639939	LIMOEIRO	13/03/2024 16:10	13/03/2024 19:50	LIMOEIRO	INTERNO - NAO PROGRAMADA - MEIO AMBIENTE - VENTO
18760300_17645249	SANTA MARIA DO CAMBUCA	13/03/2024 16:10	22/03/2024 18:00	SURUBIM	INTERNO - NAO PROGRAMADA - MEIO AMBIENTE - DESCARGA ATMOSFERICA
18760303_17694510	INGAZEIRA	13/03/2024 16:11	14/03/2024 12:04	TABIRA	INTERNO - NAO PROGRAMADA - MEIO AMBIENTE - DESCARGA ATMOSFERICA
18760307_17635879	AFRANIO	13/03/2024 16:12	14/03/2024 10:20	AFRANIO	INTERNO - NAO PROGRAMADA - MEIO AMBIENTE - DESCARGA ATMOSFERICA
18760310_17634182	CABO DE SANTO AGOSTINHO	13/03/2024 16:13	13/03/2024 18:15	PIRAPAMA I	INTERNO - NAO PROGRAMADA - MEIO AMBIENTE - VENTO
18760313_17634160	OROBO	13/03/2024 16:14	13/03/2024 22:50	BOM JARDIM	INTERNO - NAO PROGRAMADA - MEIO AMBIENTE - DESCARGA ATMOSFERICA
18760313_17634160	OROBO	13/03/2024 16:14	13/03/2024 22:55	BOM JARDIM	INTERNO - NAO PROGRAMADA - MEIO AMBIENTE - DESCARGA ATMOSFERICA
18760315_17694510	ITAPETIM	13/03/2024 16:14	14/03/2024 16:20	SAO JOSE DO EGITO	INTERNO - NAO PROGRAMADA - MEIO AMBIENTE - DESCARGA ATMOSFERICA
18760318_17635973	BREJINHO	13/03/2024 16:15	14/03/2024 09:55	SAO JOSE DO EGITO	INTERNO - NAO PROGRAMADA - MEIO AMBIENTE - DESCARGA ATMOSFERICA
18760319_17637831	BODOCO	13/03/2024 16:15	15/03/2024 01:29	OURICURI	INTERNO - NAO PROGRAMADA - MEIO AMBIENTE - VENTO
18760327_17635370	IBIRAJUBA	13/03/2024 16:16	14/03/2024 07:30	LAJEDO	INTERNO - NAO PROGRAMADA - MEIO AMBIENTE - ARVORE OU VEGETACAO
18758823_17664386	NAZARE DA MATA	13/03/2024 16:20	13/03/2024 16:30	NAZARE DA MATA	INTERNO - NAO PROGRAMADA - MEIO AMBIENTE - DESCARGA ATMOSFERICA
18759645_17634042	BARRA DE GUABIRABA	13/03/2024 16:21	13/03/2024 20:55	CAMOCIM DE SAO FELIX	INTERNO - NAO PROGRAMADA - MEIO AMBIENTE - DESCARGA ATMOSFERICA
18760356_17637632	AFOGADOS DA INGAZEIRA	13/03/2024 16:22	14/03/2024 18:30	AFOGADOS DA INGAZEIRA	INTERNO - NAO PROGRAMADA - MEIO AMBIENTE - ARVORE OU VEGETACAO
18760357_17634534	CATENDE	13/03/2024 16:22	13/03/2024 22:20	CATENDE	INTERNO - NAO PROGRAMADA - MEIO AMBIENTE - VENTO
18760361_17639959	NAZARE DA MATA	13/03/2024 16:22	15/03/2024 15:05	NAZARE DA MATA	INTERNO - NAO PROGRAMADA - MEIO AMBIENTE - DESCARGA ATMOSFERICA
18760366_17637598	AFOGADOS DA INGAZEIRA	13/03/2024 16:23	14/03/2024 22:05	AFOGADOS DA INGAZEIRA	INTERNO - NAO PROGRAMADA - MEIO AMBIENTE - DESCARGA ATMOSFERICA
18760387_17634944	CARUARU	13/03/2024 16:28	14/03/2024 07:15	CAMPUS	INTERNO - NAO PROGRAMADA - MEIO AMBIENTE - DESCARGA ATMOSFERICA
18760393_17671988	AFOGADOS DA INGAZEIRA	13/03/2024 16:29	13/03/2024 18:30	AFOGADOS DA INGAZEIRA	INTERNO - NAO PROGRAMADA - MEIO AMBIENTE - DESCARGA ATMOSFERICA
18760400_17705884	BELO JARDIM	13/03/2024 16:31	13/03/2024 23:23	PESQUEIRA	INTERNO - NAO PROGRAMADA - MEIO AMBIENTE - VENTO
18760404_17634922	GARANHUNS	13/03/2024 16:32	14/03/2024 08:10	HELIOPOLIS	INTERNO - NAO PROGRAMADA - MEIO AMBIENTE - DESCARGA ATMOSFERICA
18760416_17697163	ITAPETIM	13/03/2024 16:35	14/03/2024 11:06	SAO JOSE DO EGITO	INTERNO - NAO PROGRAMADA - MEIO AMBIENTE - VENTO
18760433_17634510	CAMOCIM DE SAO FELIX	13/03/2024 16:38	13/03/2024 23:02	CAMOCIM DE SAO FELIX	INTERNO - NAO PROGRAMADA - MEIO AMBIENTE - DESCARGA ATMOSFERICA
18760440_17635471	JABOATAO DOS GUARARAPES	13/03/2024 16:40	14/03/2024 09:05	MORENO	INTERNO - NAO PROGRAMADA - MEIO AMBIENTE - VENTO
18760440_17635471	JABOATAO DOS GUARARAPES	13/03/2024 16:40	14/03/2024 09:05	PIRAPAMA I	INTERNO - NAO PROGRAMADA - MEIO AMBIENTE - VENTO
18760455_17635364	PETROLANDIA	13/03/2024 16:42	13/03/2024 07:30	NOVA PETROLANDIA	INTERNO - NAO PROGRAMADA - MEIO AMBIENTE - VENTO
18760468_17634585	IBIRAJUBA	13/03/2024 16:44	14/03/2024 00:29	LAJEDO	INTERNO - NAO PROGRAMADA - MEIO AMBIENTE - VENTO
18760508_17637584	ITAPETIM	13/03/2024 16:56	14/03/2024 12:26	SAO JOSE DO EGITO	INTERNO - NAO PROGRAMADA - MEIO AMBIENTE - VENTO
18760514_17638221	TABIRA	13/03/2024 16:57	15/03/2024 04:40	TABIRA	INTERNO - NAO PROGRAMADA - MEIO AMBIENTE - DESCARGA ATMOSFERICA
18760514_17638221	TABIRA	13/03/2024 16:57	15/03/2024 05:25	TABIRA	INTERNO - NAO PROGRAMADA - MEIO AMBIENTE - DESCARGA ATMOSFERICA
18760519_17640844	AFOGADOS DA INGAZEIRA	13/03/2024 16:59	15/03/2024 17:40	AFOGADOS DA INGAZEIRA	INTERNO - NAO PROGRAMADA - MEIO AMBIENTE - VENTO
18760523_17697169	TABIRA	13/03/2024 17:00	14/03/2024 11:40	AFOGADOS DA INGAZEIRA	INTERNO - NAO PROGRAMADA - MEIO AMBIENTE - DESCARGA ATMOSFERICA
18760525_17634369	SERRITA	13/03/2024 17:01	13/03/2024 20:05	SERRITA	INTERNO - NAO PROGRAMADA - MEIO AMBIENTE - VENTO
18760526_17643707	OROBO	13/03/2024 17:01	17/03/2024 12:53	BOM JARDIM	INTERNO - NAO PROGRAMADA - MEIO AMBIENTE - VENTO
18760564_17639524	TABIRA	13/03/2024 17:02	15/03/2024 11:30	TABIRA	INTERNO - NAO PROGRAMADA - MEIO AMBIENTE - DESCARGA ATMOSFERICA
18760578_17637566	BREJINHO	13/03/2024 17:15	14/03/2024 11:15	SAO JOSE DO EGITO	INTERNO - NAO PROGRAMADA - MEIO AMBIENTE - DESCARGA ATMOSFERICA
18760579_17697173	CUSTODIA	13/03/2024 17:15	14/03/2024 05:58	CUSTODIA	INTERNO - NAO PROGRAMADA - MEIO AMBIENTE - VENTO
18759627_17634026	OROCO	13/03/2024 17:17	13/03/2024 17:21	PARNAMIRIM	INTERNO - NAO PROGRAMADA - MEIO AMBIENTE - VENTO
18760594_17634746	RECIFE	13/03/2024 17:20	13/03/2024 23:13	IBURA	INTERNO - NAO PROGRAMADA - MEIO AMBIENTE - VENTO
18760595_17637746	BELEM DE MARIA	13/03/2024 17:21	14/03/2024 16:30	CUPIRA	INTERNO - NAO PROGRAMADA - MEIO AMBIENTE - VENTO
18753403_17634017	BOM CONSELHO	13/03/2024 17:30	13/03/2024 18:05	BOM CONSELHO	INTERNO - NAO PROGRAMADA - MEIO AMBIENTE - ARVORE OU VEGETACAO
18760623_17634221	VICENCIA	13/03/2024 17:31	13/03/2024 19:00	NAZARE DA MATA	INTERNO - NAO PROGRAMADA - MEIO AMBIENTE - VENTO
18760630_17641037	CARNAIBA	13/03/2024 17:33	15/03/2024 19:08	CARNAIBA	INTERNO - NAO PROGRAMADA - MEIO AMBIENTE - DESCARGA ATMOSFERICA
18760648_17635631	POMBOS	13/03/2024 17:37	14/03/2024 10:10	VITORIA DE SANTO ANTAO	INTERNO - NAO PROGRAMADA - MEIO AMBIENTE - DESCARGA ATMOSFERICA
18760650_17634753	SALOA	13/03/2024 17:37	14/03/2024 00:35	BREJAO	INTERNO - NAO PROGRAMADA - MEIO AMBIENTE - DESCARGA ATMOSFERICA
18760650_17634753	SALOA	13/03/2024 17:37	14/03/2024 01:20	BREJAO	INTERNO - NAO PROGRAMADA - MEIO AMBIENTE - DESCARGA ATMOSFERICA
18760650_17634753	SALOA	13/03/2024 17:37	14/03/2024 02:10	BREJAO	INTERNO - NAO PROGRAMADA - MEIO AMBIENTE - DESCARGA ATMOSFERICA
18760677_17634289	LAGOA DOS GATOS	13/03/2024 17:44	13/03/2024 21:34	CUPIRA	INTERNO - NAO PROGRAMADA - MEIO AMBIENTE - DESCARGA ATMOSFERICA
18761429_17634969	VITORIA DE SANTO ANTAO	13/03/2024 17:44	14/03/2024 08:00	VITORIA DE SANTO ANTAO	INTERNO - NAO PROGRAMADA - MEIO AMBIENTE - DESCARGA ATMOSFERICA
18760691_17636027	AGUA PRETA	13/03/2024 17:47	14/03/2024 10:55	BARREIROS	INTERNO - NAO PROGRAMADA - MEIO AMBIENTE - VENTO
18760709_17638282	CARNAIBA	13/03/2024 17:51	14/03/2024 10:50	AFOGADOS DA INGAZEIRA	INTERNO - NAO PROGRAMADA - MEIO AMBIENTE - ARVORE OU VEGETACAO
18760709_17638282	CARNAIBA	13/03/2024 17:51	14/03/2024 11:20	AFOGADOS DA INGAZEIRA	INTERNO - NAO PROGRAMADA - MEIO AMBIENTE - ARVORE OU VEGETACAO
18760712_17635875	BUENOS AIRES	13/03/2024 17:51	14/03/2024 10:30	VICENCIA	INTERNO - NAO PROGRAMADA - MEIO AMBIENTE - DESCARGA ATMOSFERICA
18760719_17634699	SALGUEIRO	13/03/2024 17:52	14/03/2024 02:30	CABROBO	INTERNO - NAO PROGRAMADA - MEIO AMBIENTE - DESCARGA ATMOSFERICA
18760719_17634699	SALGUEIRO	13/03/2024 17:52	14/03/2024 02:30	BOM NOME	INTERNO - NAO PROGRAMADA - MEIO AMBIENTE - DESCARGA ATMOSFERICA
18760722_17649752	ARARIPINA	13/03/2024 17:53	14/03/2024 05:30	ARARIPINA	INTERNO - NAO PROGRAMADA - MEIO AMBIENTE - VENTO
18760726_17634301	JUCATI	13/03/2024 17:54	13/03/2024 20:51	LAJEDO	INTERNO - NAO PROGRAMADA - MEIO AMBIENTE - ARVORE OU VEGETACAO
18760727_17634442	ITAPETIM	13/03/2024 17:54	13/03/2024 21:00	SAO JOSE DO EGITO	INTERNO - NAO PROGRAMADA - MEIO AMBIENTE - ARVORE OU VEGETACAO
18760734_17635603	GLORIA DO GOITA	13/03/2024 17:55	14/03/2024 09:25	GLORIA DO GOITA	INTERNO - NAO PROGRAMADA - MEIO AMBIENTE - DESCARGA ATMOSFERICA
18760737_17635989	CABO DE SANTO AGOSTINHO	13/03/2024 17:56	14/03/2024 11:15	VITORIA DE SANTO ANTAO	INTERNO - NAO PROGRAMADA - MEIO AMBIENTE - VENTO
18760741_17635910	VERTENTES	13/03/2024 17:57	14/03/2024 11:52	VERTENTES	INTERNO - NAO PROGRAMADA - MEIO AMBIENTE - VENTO
18760745_17635715	AFOGADOS DA INGAZEIRA				

18760780_17703255	OURICURI	13/03/2024 18:09	14/03/2024 14:32	OURICURI	INTERNO - NAO PROGRAMADA - MEIO AMBIENTE - DESCARGA ATMOSFERICA
18760780_17703255	OURICURI	13/03/2024 18:09	14/03/2024 15:09	OURICURI	INTERNO - NAO PROGRAMADA - MEIO AMBIENTE - DESCARGA ATMOSFERICA
18760781_17642526	IGARASSU	13/03/2024 18:10	14/03/2024 16:50	CRUZ DE REBOUCAS	INTERNO - NAO PROGRAMADA - MEIO AMBIENTE - DESCARGA ATMOSFERICA
18760793_17697184	SERRA TALHADA	13/03/2024 18:15	14/03/2024 10:22	SERRA TALHADA	INTERNO - NAO PROGRAMADA - MEIO AMBIENTE - VENTO
18760799_17634335	PEDRA	13/03/2024 18:16	13/03/2024 21:02	VENTUROSA	INTERNO - NAO PROGRAMADA - MEIO AMBIENTE - ARVORE OU VEGETACAO
18760800_17634387	CONDADO	13/03/2024 18:16	13/03/2024 20:41	CONDADO	INTERNO - NAO PROGRAMADA - MEIO AMBIENTE - DESCARGA ATMOSFERICA
18760800_17634387	CONDADO	13/03/2024 18:16	13/03/2024 15:30	CONDADO	INTERNO - NAO PROGRAMADA - MEIO AMBIENTE - DESCARGA ATMOSFERICA
18760803_17693480	SAO VICENTE FERRER	13/03/2024 18:17	14/03/2024 05:14	MACAPARANA	INTERNO - NAO PROGRAMADA - MEIO AMBIENTE - ARVORE OU VEGETACAO
18760807_17637547	ITAPETIM	13/03/2024 18:18	14/03/2024 14:25	SAO JOSE DO EGITO	INTERNO - NAO PROGRAMADA - MEIO AMBIENTE - DESCARGA ATMOSFERICA
18759908_17634138	MACAPARANA	13/03/2024 18:18	13/03/2024 18:21	TIMBAUBA	INTERNO - NAO PROGRAMADA - MEIO AMBIENTE - DESCARGA ATMOSFERICA
18760814_17640249	CORRENTES	13/03/2024 18:20	16/03/2024 12:05	CORRENTES	INTERNO - NAO PROGRAMADA - MEIO AMBIENTE - VENTO
18759908_17634150	MACAPARANA	13/03/2024 18:21	13/03/2024 20:22	TIMBAUBA	INTERNO - NAO PROGRAMADA - MEIO AMBIENTE - DESCARGA ATMOSFERICA
18759908_17634150	MACAPARANA	13/03/2024 18:21	13/03/2024 20:56	TIMBAUBA	INTERNO - NAO PROGRAMADA - MEIO AMBIENTE - DESCARGA ATMOSFERICA
18759908_17634150	MACAPARANA	13/03/2024 18:21	13/03/2024 23:30	TIMBAUBA	INTERNO - NAO PROGRAMADA - MEIO AMBIENTE - DESCARGA ATMOSFERICA
18760828_17634677	MACAPARANA	13/03/2024 18:22	14/03/2024 00:57	TIMBAUBA	INTERNO - NAO PROGRAMADA - MEIO AMBIENTE - DESCARGA ATMOSFERICA
18760833_17635581	CACHOEIRINHA	13/03/2024 18:23	14/03/2024 12:48	SAO BENTO DO UNA	INTERNO - NAO PROGRAMADA - MEIO AMBIENTE - DESCARGA ATMOSFERICA
18760839_17657698	MACHADOS	13/03/2024 18:26	14/03/2024 10:30	LIMOIEIRO	INTERNO - NAO PROGRAMADA - MEIO AMBIENTE - DESCARGA ATMOSFERICA
18760839_17657698	MACHADOS	13/03/2024 18:26	14/03/2024 11:20	LIMOIEIRO	INTERNO - NAO PROGRAMADA - MEIO AMBIENTE - DESCARGA ATMOSFERICA
18760842_17682251	SAO JOSE DO EGITO	13/03/2024 18:26	13/03/2024 23:30	TABIRA	INTERNO - NAO PROGRAMADA - MEIO AMBIENTE - ARVORE OU VEGETACAO
18760856_17634449	FLORES	13/03/2024 18:31	13/03/2024 23:39	CUSTODIA	INTERNO - NAO PROGRAMADA - MEIO AMBIENTE - VENTO
18760868_17634576	IPOJUCA	13/03/2024 18:34	13/03/2024 23:35	PORTO DE GALINHAS	INTERNO - NAO PROGRAMADA - MEIO AMBIENTE - ARVORE OU VEGETACAO
18759645_17634172	BARRA DE GUABIRABA	13/03/2024 18:40	13/03/2024 20:55	CAMOCIM DE SAO FELIX	INTERNO - NAO PROGRAMADA - MEIO AMBIENTE - DESCARGA ATMOSFERICA
18760901_17640073	RIACHO DAS ALMAS	13/03/2024 18:44	13/03/2024 10:05	RIACHO DAS ALMAS	INTERNO - NAO PROGRAMADA - MEIO AMBIENTE - VENTO
18760926_17637686	SERTANIA	13/03/2024 18:55	14/03/2024 18:10	SERTANIA	INTERNO - NAO PROGRAMADA - MEIO AMBIENTE - DESCARGA ATMOSFERICA
18760933_17693486	CATENDE	13/03/2024 18:58	14/03/2024 01:10	CATENDE	INTERNO - NAO PROGRAMADA - MEIO AMBIENTE - DESCARGA ATMOSFERICA
18760970_17636022	ITAPETIM	13/03/2024 19:22	14/03/2024 11:20	SAO JOSE DO EGITO	INTERNO - NAO PROGRAMADA - MEIO AMBIENTE - DESCARGA ATMOSFERICA
18760976_17635544	BUIQUE	13/03/2024 19:26	14/03/2024 09:53	BUIQUE	INTERNO - NAO PROGRAMADA - MEIO AMBIENTE - DESCARGA ATMOSFERICA
18760993_17634613	CAETES	13/03/2024 19:32	13/03/2024 22:30	CAETES	INTERNO - NAO PROGRAMADA - MEIO AMBIENTE - VENTO
18760998_17699840	BOM JARDIM	13/03/2024 19:34	14/03/2024 17:30	LIMOIEIRO	INTERNO - NAO PROGRAMADA - MEIO AMBIENTE - ARVORE OU VEGETACAO
18761001_17637611	CUSTODIA	13/03/2024 19:35	14/03/2024 14:30	IBIRIMIR	INTERNO - NAO PROGRAMADA - MEIO AMBIENTE - DESCARGA ATMOSFERICA
18761001_17637611	CUSTODIA	13/03/2024 19:35	14/03/2024 14:30	CUSTODIA	INTERNO - NAO PROGRAMADA - MEIO AMBIENTE - DESCARGA ATMOSFERICA
18761013_17636593	PETROLANDIA	13/03/2024 19:38	14/03/2024 10:02	NOVA PETROLANDIA	INTERNO - NAO PROGRAMADA - MEIO AMBIENTE - VENTO
18761016_17635893	PARNAMIRIM	13/03/2024 19:40	14/03/2024 11:24	SANTA CRUZ	INTERNO - NAO PROGRAMADA - MEIO AMBIENTE - DESCARGA ATMOSFERICA
18761023_17636161	VICENCIA	13/03/2024 19:41	14/03/2024 12:00	VICENCIA	INTERNO - NAO PROGRAMADA - MEIO AMBIENTE - DESCARGA ATMOSFERICA
18761023_17636161	VICENCIA	13/03/2024 19:41	14/03/2024 12:13	VICENCIA	INTERNO - NAO PROGRAMADA - MEIO AMBIENTE - DESCARGA ATMOSFERICA
18761032_17634688	SURUBIM	13/03/2024 19:45	14/03/2024 03:25	SURUBIM	INTERNO - NAO PROGRAMADA - MEIO AMBIENTE - VENTO
18761032_17634688	SURUBIM	13/03/2024 19:45	14/03/2024 04:14	SURUBIM	INTERNO - NAO PROGRAMADA - MEIO AMBIENTE - VENTO
18761038_17634493	CUMARU	13/03/2024 19:47	13/03/2024 22:15	PASSIRA	INTERNO - NAO PROGRAMADA - MEIO AMBIENTE - DESCARGA ATMOSFERICA
18761049_17634667	LIMOIEIRO	13/03/2024 19:51	13/03/2024 20:41	LIMOIEIRO	INTERNO - NAO PROGRAMADA - MEIO AMBIENTE - VENTO
18761058_17634332	RIACHO DAS ALMAS	13/03/2024 19:56	13/03/2024 21:05	CAMPUS	INTERNO - NAO PROGRAMADA - MEIO AMBIENTE - DESCARGA ATMOSFERICA
18761106_17634524	PAULISTA	13/03/2024 20:12	13/03/2024 22:20	PAU AMARELO	INTERNO - NAO PROGRAMADA - MEIO AMBIENTE - ARVORE OU VEGETACAO
18761153_17636678	BELEM DE SAO FRANCISCO	13/03/2024 20:45	14/03/2024 04:38	FLORESTA	INTERNO - NAO PROGRAMADA - MEIO AMBIENTE - ARVORE OU VEGETACAO
18761161_17635954	LIMOIEIRO	13/03/2024 20:51	14/03/2024 16:30	LIMOIEIRO	INTERNO - NAO PROGRAMADA - MEIO AMBIENTE - DESCARGA ATMOSFERICA
18761163_17636091	TAQUARITINGA DO NORTE	13/03/2024 20:51	14/03/2024 10:20	TORITAMA	INTERNO - NAO PROGRAMADA - MEIO AMBIENTE - VENTO
18759279_17634329	TAQUARITINGA DO NORTE	13/03/2024 20:53	13/03/2024 20:59	SANTA CRUZ DO CAPIBARIBE	INTERNO - NAO PROGRAMADA - MEIO AMBIENTE - DESCARGA ATMOSFERICA
18761169_17636189	MORENO	13/03/2024 20:57	14/03/2024 10:55	PIRAPAMA I	INTERNO - NAO PROGRAMADA - MEIO AMBIENTE - DESCARGA ATMOSFERICA
18761225_17636264	SAO BENTO DO UNA	13/03/2024 21:34	14/03/2024 13:00	SAO BENTO DO UNA	INTERNO - NAO PROGRAMADA - MEIO AMBIENTE - DESCARGA ATMOSFERICA
18761242_17635722	CARUARU	13/03/2024 21:45	14/03/2024 09:41	CAMPUS	INTERNO - NAO PROGRAMADA - MEIO AMBIENTE - DESCARGA ATMOSFERICA
18759450_17639213	CARUARU	13/03/2024 21:46	14/03/2024 16:50	CARUARU	INTERNO - NAO PROGRAMADA - MEIO AMBIENTE - ARVORE OU VEGETACAO
18761247_17655296	SERRITA	13/03/2024 21:52	14/03/2024 05:00	SALGUEIRO	INTERNO - NAO PROGRAMADA - MEIO AMBIENTE - DESCARGA ATMOSFERICA
18761253_17649749	PARNAMIRIM	13/03/2024 21:59	14/03/2024 04:00	PARNAMIRIM	INTERNO - NAO PROGRAMADA - MEIO AMBIENTE - VENTO
18761255_17636074	CABO DE SANTO AGOSTINH	13/03/2024 22:03	15/03/2024 08:50	ESCADA	INTERNO - NAO PROGRAMADA - MEIO AMBIENTE - VENTO
18761257_17634573	SALGUEIRO	13/03/2024 22:04	13/03/2024 23:24	SERRITA	INTERNO - NAO PROGRAMADA - MEIO AMBIENTE - DESCARGA ATMOSFERICA
18761257_17634575	SALGUEIRO	13/03/2024 22:04	13/03/2024 23:39	SERRITA	INTERNO - NAO PROGRAMADA - MEIO AMBIENTE - DESCARGA ATMOSFERICA
18759279_17634449	TAQUARITINGA DO NORTE	13/03/2024 22:18	13/03/2024 22:18	SANTA CRUZ DO CAPIBARIBE	INTERNO - NAO PROGRAMADA - MEIO AMBIENTE - DESCARGA ATMOSFERICA
18759979_17720659	BARRA DE GUABIRABA	13/03/2024 22:25	14/03/2024 13:53	CAMOCIM DE SAO FELIX	INTERNO - NAO PROGRAMADA - MEIO AMBIENTE - DESCARGA ATMOSFERICA
18761285_17634848	CARUARU	13/03/2024 22:36	14/03/2024 07:16	CAMPUS	INTERNO - NAO PROGRAMADA - MEIO AMBIENTE - ARVORE OU VEGETACAO
18761309_17634582	RIACHO DAS ALMAS	13/03/2024 23:00	14/03/2024 00:14	RIACHO DAS ALMAS	INTERNO - NAO PROGRAMADA - MEIO AMBIENTE - VENTO
18761318_17634956	PAULISTA	13/03/2024 23:08	14/03/2024 02:40	PAU AMARELO	INTERNO - NAO PROGRAMADA - MEIO AMBIENTE - VENTO
18761319_17697189	SERRA TALHADA	13/03/2024 23:09	14/03/2024 06:45	SERRA TALHADA	INTERNO - NAO PROGRAMADA - MEIO AMBIENTE - VENTO
18761335_17634789	PAULISTA	13/03/2024 23:23	13/03/2024 23:33	PAU AMARELO	INTERNO - NAO PROGRAMADA - MEIO AMBIENTE - VENTO
18761336_17634644	RECIFE	13/03/2024 23:23	14/03/2024 01:27	IBIRIBEIRA	INTERNO - NAO PROGRAMADA - MEIO AMBIENTE - VENTO
18761335_17634792	PAULISTA	13/03/2024 23:33	14/03/2024 01:17	PAU AMARELO	INTERNO - NAO PROGRAMADA - MEIO AMBIENTE - VENTO
18761369_17656842	BOM CONSELHO	13/03/2024 23:49	14/03/2024 15:00	BREJAO	INTERNO - NAO PROGRAMADA - MEIO AMBIENTE - DESCARGA ATMOSFERICA
18761377_17634850	OURICURI	13/03/2024 23:55	14/03/2024 07:14	OURICURI	INTERNO - NAO PROGRAMADA - MEIO AMBIENTE - VENTO
18761377_17634850	OURICURI	13/03/2024 23:55	14/03/2024 07:14	TRINDADE	INTERNO - NAO PROGRAMADA - MEIO AMBIENTE - VENTO
18761378_17634854	BOM JARDIM	13/03/2024 23:56	14/03/2024 19:30	LIMOIEIRO	INTERNO - NAO PROGRAMADA - MEIO AMBIENTE - DESCARGA ATMOSFERICA
18761390_17654074	OROCCO	14/03/2024 00:14	14/03/2024 08:58	PARNAMIRIM	INTERNO - NAO PROGRAMADA - MEIO AMBIENTE - VENTO
18761390_17654074	OROCCO	14/03/2024 00:14	14/03/2024 09:00	PARNAMIRIM	INTERNO - NAO PROGRAMADA - MEIO AMBIENTE - VENTO
18761390_17654074	OROCCO	14/03/2024 00:14	14/03/2024 09:18	PARNAMIRIM	INTERNO - NAO PROGRAMADA - MEIO AMBIENTE - VENTO
18761390_17654074	OROCCO	14/03/2024 00:14	14/03/2024 11:35	PARNAMIRIM	INTERNO - NAO PROGRAMADA - MEIO AMBIENTE - VENTO
18761395_17637540	ALAGOINHA	14/03/2024 00:32	14/03/2024 14:15	PESQUEIRA	INTERNO - NAO PROGRAMADA - MEIO AMBIENTE - DESCARGA ATMOSFERICA
18761428_17634678	PETROLINA	14/03/2024 02:50	14/03/2024 04:42	MASSANGANO II	INTERNO - NAO PROGRAMADA - MEIO AMBIENTE - VENTO
18761428_17634678	PETROLINA	14/03/2024 02:50	14/03/2024 04:55	MASSANGANO II	INTERNO - NAO PROGRAMADA - MEIO AMBIENTE - VENTO
18761428_17634678	PETROLINA	14/03/2024 02:50	14/03/2024 04:55	BARRA DE BEBEDOURO	INTERNO - NAO PROGRAMADA - MEIO AMBIENTE - VENTO
18761435_17634700	PETROLINA	14/03/2024 03:09	14/03/2024 04:32	MASSANGANO II	INTERNO - NAO PROGRAMADA - MEIO AMBIENTE - VENTO
18761435_17634700	PETROLINA	14/03/2024 03:09	14/03/2024 05:01	MASSANGANO II	INTERNO - NAO PROGRAMADA - MEIO AMBIENTE - VENTO
18761435_17634700	PETROLINA	14/03/2024 03:09	14/03/2024 05:21	MASSANGANO II	INTERNO - NAO PROGRAMADA - MEIO AMBIENTE - VENTO
18761435_17634700	PETROLINA	14/03/2024 03:09	14/03/2024 05:25	MASSANGANO II	INTERNO - NAO PROGRAMADA - MEIO AMBIENTE - VENTO
18761438_17634723	IPOJUCA	14/03/2024 03:27	14/03/2024 04:07	RIO FORMOSO	INTERNO - NAO PROGRAMADA - MEIO AMBIENTE - DESCARGA ATMOSFERICA
18761452_17635776	RECIFE	14/03/2024 04:25	14/03/2024 14:50	PARATIBE I	INTERNO - NAO PROGRAMADA - MEIO AMBIENTE - DESCARGA ATMOSFERICA
18761461_17634777	ITAPETIM	14/03/2024 04:40	14/03/2024 04:46	SAO JOSE DO EGITO	INTERNO - NAO PROGRAMADA - MEIO AMBIENTE - DESCARGA ATMOSFERICA
18761462_17657752	SAO LOURENCO DA MATA	14/03/2024 04:46	14/03/2024 05:55	TABATINGA	INTERNO - NAO PROGRAMADA - MEIO AMBIENTE - ARVORE OU VEGETACAO
18761463_17635231	SIRINHAEM	14/03/2024 04:47	14/03/2024 07:15	RIO FORMOSO	INTERNO - NAO PROGRAMADA - MEIO AMBIENTE - DESCARGA ATMOSFERICA
18761463_17635231	SIRINHAEM	14/03/2024 04:47	14/03/2024 08:30	RIO FORMOSO	INTERNO - NAO PROGRAMADA - MEIO AMBIENTE - DESCARGA ATMOSFERICA
18761469_17636902	SAO CAETANO	14/03/2024 05:21	14/03/2024 14:40	SAO CAETANO	INTERNO - NAO PROGRAMADA - MEIO AMBIENTE - DESCARGA ATMOSFERICA
18761477_17641074	BOM CONSELHO	14/03/2024 05:32	14/03/2024 17:00	BOM CONSELHO	INTERNO - NAO PROGRAMADA - MEIO AMBIENTE - VENTO
18761484_17636194	CATENDE	14/03/2024 05:48	14/03/2024 11:10	CATENDE	INTERNO - NAO PROGRAMADA - MEIO AMBIENTE - VENTO
18761484_17636194	CATENDE	14/03/2024 05:48	14/03/2024 11:10	PALMARES	INTERNO - NAO PROGRAMADA - MEIO AMBIENTE - VENTO
18761493_17637570	BUIQUE	14/03/2024 05:58	14/03/2024 10:55	BUIQUE	INTERNO - NAO PROGRAMADA - MEIO AMBIENTE - DESCARGA ATMOSFERICA
18761502_17635648	POMBOS	14/03/2024 06:06	14/03/2024 09:40	VITORIA DE SANTO ANTAO	INTERNO - NAO PROGRAMADA - MEIO AMBIENTE - DESCARGA ATMOSFERICA
18761503_17638169	BELEM DE MARIA	14/03/2024 06:06	14/03/2024 17:35	CATENDE	INTERNO - NAO PROGRAMADA - MEIO AMBIENTE - DESCARGA ATMOSFERICA
18761519_17635995	EXU	14/03/2024 06:11	14/03/2024 10:48	EXU	INTERNO - NAO PROGRAMADA - MEIO AMBIENTE - VENTO
18761523_17635751	SIRINHAEM	14/03/2024 06:13	14/03/2024 09:43	RIO FORMOSO	INTERNO - NAO PROGRAMADA - MEIO AMBIENTE - DESCARGA ATMOSFERICA
18761524_17635653	SERRITA	14/03/2024 06:14	14/03/2024 10:22	SERRITA	INTERNO - NAO PROGRAMADA - MEIO AMBIENTE - VENTO
18761526_17647690	LAGOA DO OURO	14/03/2024 06:15	14/03/2024 10:00	CORRENTES	INTERNO - NAO PROGRAMADA - MEIO AMBIENTE - ARVORE OU VEGETACAO
18761528_17639300	SAO VICENTE FERRER	14/03/2024 06:17	15/03/2024 16:55	MACAPARANA	INTERNO - NAO PROGRAMADA - MEIO AMBIENTE - VENTO
18761540_17637329	BREJO DA MADRE DE DEUS	14/03/2024 06:21	14/03/2024 16:00	TORITAMA	INTERNO - NAO PROGRAMADA - MEIO AMBIENTE - DESCARGA ATMOSFERICA
18761543_17697193	VERDEJANTE	14/03/2024 06:22	14/03/2024 10:00	SALGUEIRO	INTERNO - NAO PROGRAMADA - MEIO AMBIENTE - VENTO
18761544_17637246	OROCCO	14/03/2024 06:22	14/03/2024 13:30	PARNAMIRIM	INTERNO - NAO PROGRAMADA - MEIO AMBIENTE - DESCARGA ATMOSFERICA
18761552_17636234	BOM JARDIM	14/03/2024 06:25	14/03/2024 14:05	BOM JARDIM	INTERNO - NAO PROGRAMADA - MEIO AMBIENTE - VENTO
18761556_17638128	MACAPARANA	14/03/2024 06:27	15/03/2024 00:40	TIMBAUBA	INTERNO - NAO PROGRAMADA - MEIO AMBIENTE - VENTO
18761561_17637675	BELO JARDIM	14/03/2024 06:29	14/03/2024 12:45	PESQUEIRA	INTERNO - NAO PROGRAMADA - MEIO AMBIENTE - DESCARGA ATMOSFERICA
18761566_17651339	AFRANIO	14/03/2024 06:31	14/03/2024 09:40	AFRANIO	INTERNO - NAO PROGRAMADA - MEIO AMBIENTE - DESCARGA ATMOSFERICA
18761573_17640670	PRIMAVERA	14/03/2024 06:33	14/03/2024 21:30	ESCADA	INTERNO - NAO PROGRAMADA - MEIO AMBIENTE - DESCARGA ATMOSFERICA
18761575_17637978	BOM CONSELHO	14/03/2024 06:34	15/03/2024 14:20	BOM CONSELHO	INTERNO - NAO PROGRAMADA - MEIO AMBIENTE - DESCARGA ATMOSFERICA
18761584_17641912	OROBO	14/03/2024 06:41	16/03/2024 10:28	BOM JARDIM	INTERNO - NAO PROGRAMADA - MEIO AMBIENTE - DESCARGA ATMOSFERICA
18761584_17641914	OROBO	14/03/2024 06:41	16/03/2024 11:08	BOM JARDIM	INTERNO - NAO PROGRAMADA - MEIO AMBIENTE - DESCARGA ATMOSFERICA
18761584_17641919	OROBO	14/03/2024 06:41	16/03/2024 17:15	BOM JARDIM	INTERNO - NAO PROGRAMADA - MEIO AMBIENTE - DESCARGA ATMOSFERICA
18761587_17638936	CASINHAS	14/03/2024 06:42	15/03/2024 11:10	SURUBIM	INTERNO - NAO PROGRAMADA - MEIO AMBIENTE - VENTO
18761587_17638936	CASINHAS	14/03/2024 06:42	15/03/2024 11:40	SURUBIM	INTERNO - NAO PROGRAMADA - MEIO AMBIENTE - VENTO
18761590_17637527	BELEM DE SAO FRANCISCO	14/03/2024 06:44	14/03/2024 17:40	CABROBO	INTERNO - NAO PROGRAMADA - MEIO AMBIENTE - VENTO
18761608_17704377	PETROLINA	14/03/20			

18761608_17704351	PETROLINA		14/03/2024 06:53	14/03/2024 09:59	BARRA DE BEBEDOURO	INTERNO - NAO PROGRAMADA - MEIO AMBIENTE - VENTO
18761608_17704372	PETROLINA		14/03/2024 06:53	14/03/2024 09:59	BARRA DE BEBEDOURO	INTERNO - NAO PROGRAMADA - MEIO AMBIENTE - VENTO
18761608_17704386	PETROLINA		14/03/2024 06:53	14/03/2024 09:59	BARRA DE BEBEDOURO	INTERNO - NAO PROGRAMADA - MEIO AMBIENTE - VENTO
18761608_17704353	PETROLINA		14/03/2024 06:53	14/03/2024 09:59	BARRA DE BEBEDOURO	INTERNO - NAO PROGRAMADA - MEIO AMBIENTE - VENTO
18761608_17704384	PETROLINA		14/03/2024 06:53	14/03/2024 09:59	BARRA DE BEBEDOURO	INTERNO - NAO PROGRAMADA - MEIO AMBIENTE - VENTO
18761608_17704359	PETROLINA		14/03/2024 06:53	14/03/2024 09:59	BARRA DE BEBEDOURO	INTERNO - NAO PROGRAMADA - MEIO AMBIENTE - VENTO
18761608_17704373	PETROLINA		14/03/2024 06:53	14/03/2024 09:59	BARRA DE BEBEDOURO	INTERNO - NAO PROGRAMADA - MEIO AMBIENTE - VENTO
18761608_17704356	PETROLINA		14/03/2024 06:53	14/03/2024 09:59	BARRA DE BEBEDOURO	INTERNO - NAO PROGRAMADA - MEIO AMBIENTE - VENTO
18761608_17704383	PETROLINA		14/03/2024 06:53	14/03/2024 09:59	BARRA DE BEBEDOURO	INTERNO - NAO PROGRAMADA - MEIO AMBIENTE - VENTO
18761608_17704376	PETROLINA		14/03/2024 06:53	14/03/2024 09:59	BARRA DE BEBEDOURO	INTERNO - NAO PROGRAMADA - MEIO AMBIENTE - VENTO
18761608_17704350	PETROLINA		14/03/2024 06:53	14/03/2024 09:59	BARRA DE BEBEDOURO	INTERNO - NAO PROGRAMADA - MEIO AMBIENTE - VENTO
18761608_17704357	PETROLINA		14/03/2024 06:53	14/03/2024 09:59	BARRA DE BEBEDOURO	INTERNO - NAO PROGRAMADA - MEIO AMBIENTE - VENTO
18761608_17704379	PETROLINA		14/03/2024 06:53	14/03/2024 09:59	BARRA DE BEBEDOURO	INTERNO - NAO PROGRAMADA - MEIO AMBIENTE - VENTO
18761608_17704385	PETROLINA		14/03/2024 06:53	14/03/2024 09:59	BARRA DE BEBEDOURO	INTERNO - NAO PROGRAMADA - MEIO AMBIENTE - VENTO
18761608_17704364	PETROLINA		14/03/2024 06:53	14/03/2024 09:59	BARRA DE BEBEDOURO	INTERNO - NAO PROGRAMADA - MEIO AMBIENTE - VENTO
18761608_17704381	PETROLINA		14/03/2024 06:53	14/03/2024 09:59	BARRA DE BEBEDOURO	INTERNO - NAO PROGRAMADA - MEIO AMBIENTE - VENTO
18761608_17704346	PETROLINA		14/03/2024 06:53	14/03/2024 09:59	BARRA DE BEBEDOURO	INTERNO - NAO PROGRAMADA - MEIO AMBIENTE - VENTO
18761608_17704382	PETROLINA		14/03/2024 06:53	14/03/2024 09:59	BARRA DE BEBEDOURO	INTERNO - NAO PROGRAMADA - MEIO AMBIENTE - VENTO
18761608_17704387	PETROLINA		14/03/2024 06:53	14/03/2024 09:59	BARRA DE BEBEDOURO	INTERNO - NAO PROGRAMADA - MEIO AMBIENTE - VENTO
18761608_17704394	PETROLINA		14/03/2024 06:53	14/03/2024 09:59	BARRA DE BEBEDOURO	INTERNO - NAO PROGRAMADA - MEIO AMBIENTE - VENTO
18761608_17704391	PETROLINA		14/03/2024 06:53	14/03/2024 09:59	BARRA DE BEBEDOURO	INTERNO - NAO PROGRAMADA - MEIO AMBIENTE - VENTO
18761608_17704393	PETROLINA		14/03/2024 06:53	14/03/2024 09:59	BARRA DE BEBEDOURO	INTERNO - NAO PROGRAMADA - MEIO AMBIENTE - VENTO
18761608_17704380	PETROLINA		14/03/2024 06:53	14/03/2024 09:59	BARRA DE BEBEDOURO	INTERNO - NAO PROGRAMADA - MEIO AMBIENTE - VENTO
18761608_17704388	PETROLINA		14/03/2024 06:53	14/03/2024 09:59	BARRA DE BEBEDOURO	INTERNO - NAO PROGRAMADA - MEIO AMBIENTE - VENTO
18761608_17704378	PETROLINA		14/03/2024 06:53	14/03/2024 09:59	BARRA DE BEBEDOURO	INTERNO - NAO PROGRAMADA - MEIO AMBIENTE - VENTO
18761608_17704349	PETROLINA		14/03/2024 06:53	14/03/2024 09:59	BARRA DE BEBEDOURO	INTERNO - NAO PROGRAMADA - MEIO AMBIENTE - VENTO
18761608_17704387	PETROLINA		14/03/2024 06:53	14/03/2024 09:59	BARRA DE BEBEDOURO	INTERNO - NAO PROGRAMADA - MEIO AMBIENTE - VENTO
18761608_17704390	PETROLINA		14/03/2024 06:53	14/03/2024 09:59	BARRA DE BEBEDOURO	INTERNO - NAO PROGRAMADA - MEIO AMBIENTE - VENTO
18761608_17704375	PETROLINA		14/03/2024 06:53	14/03/2024 09:59	BARRA DE BEBEDOURO	INTERNO - NAO PROGRAMADA - MEIO AMBIENTE - VENTO
18761608_17704369	PETROLINA		14/03/2024 06:53	14/03/2024 09:59	BARRA DE BEBEDOURO	INTERNO - NAO PROGRAMADA - MEIO AMBIENTE - VENTO
18761616_17638361	BETANIA		14/03/2024 06:56	14/03/2024 07:15	FLORES	INTERNO - NAO PROGRAMADA - MEIO AMBIENTE - DESCARGA ATMOSFERICA
18761618_17636079	AGRESTINA		14/03/2024 06:56	14/03/2024 12:13	AGRESTINA	INTERNO - NAO PROGRAMADA - MEIO AMBIENTE - DESCARGA ATMOSFERICA
18761623_17637289	CAMUTANGA		14/03/2024 06:58	14/03/2024 18:05	TIMBAUBA	INTERNO - NAO PROGRAMADA - MEIO AMBIENTE - VENTO
18761631_17635915	TORITAMA		14/03/2024 07:02	14/03/2024 10:40	TORITAMA	INTERNO - NAO PROGRAMADA - MEIO AMBIENTE - DESCARGA ATMOSFERICA
18761647_17635980	BODOCO		14/03/2024 07:06	14/03/2024 10:22	EXU	INTERNO - NAO PROGRAMADA - MEIO AMBIENTE - VENTO
18761654_17640368	SAO LOURENCO DA MATA		14/03/2024 07:10	15/03/2024 09:04	SAO LOURENCO DA MATA	INTERNO - NAO PROGRAMADA - MEIO AMBIENTE - ARVORE OU VEGETACAO
18761667_17637149	PEDRA		14/03/2024 07:15	14/03/2024 17:40	VENTUROSA	INTERNO - NAO PROGRAMADA - MEIO AMBIENTE - DESCARGA ATMOSFERICA
18761683_17637119	CANHOTINHO		14/03/2024 07:20	14/03/2024 12:22	QUIPAPA	INTERNO - NAO PROGRAMADA - MEIO AMBIENTE - DESCARGA ATMOSFERICA
18761696_17692280	GOIANA		14/03/2024 07:24	14/03/2024 12:53	TEJUCUPAPO	INTERNO - NAO PROGRAMADA - MEIO AMBIENTE - VENTO
18761700_17643044	SANTA TEREZINHA		14/03/2024 07:25	16/03/2024 15:25	TABIRA	INTERNO - NAO PROGRAMADA - MEIO AMBIENTE - DESCARGA ATMOSFERICA
18761710_17697099	INGAZEIRA		14/03/2024 07:30	14/03/2024 12:34	AFOGADOS DA INGAZEIRA	INTERNO - NAO PROGRAMADA - MEIO AMBIENTE - VENTO
18761711_17634866	RECIFE		14/03/2024 07:35	14/03/2024 07:42	SANTO AMARO	INTERNO - NAO PROGRAMADA - MEIO AMBIENTE - VENTO
18761711_17634866	RECIFE		14/03/2024 07:35	14/03/2024 09:33	SANTO AMARO	INTERNO - NAO PROGRAMADA - MEIO AMBIENTE - VENTO
18761711_17634866	RECIFE		14/03/2024 07:35	14/03/2024 10:15	SANTO AMARO	INTERNO - NAO PROGRAMADA - MEIO AMBIENTE - VENTO
18761729_17638048	OURICURI		14/03/2024 07:40	14/03/2024 10:40	SANTA CRUZ	INTERNO - NAO PROGRAMADA - MEIO AMBIENTE - VENTO
18761731_17694565	CUSTODIA		14/03/2024 07:40	14/03/2024 12:11	CUSTODIA	INTERNO - NAO PROGRAMADA - MEIO AMBIENTE - DESCARGA ATMOSFERICA
18761742_17640250	ITAQUATINGA		14/03/2024 07:46	14/03/2024 17:13	CONDADO	INTERNO - NAO PROGRAMADA - MEIO AMBIENTE - VENTO
18761743_17640328	CARNAIBA		14/03/2024 07:46	20/03/2024 15:35	AFOGADOS DA INGAZEIRA	INTERNO - NAO PROGRAMADA - MEIO AMBIENTE - DESCARGA ATMOSFERICA
18761744_17635794	OURICURI		14/03/2024 07:47	14/03/2024 08:55	OURICURI	INTERNO - NAO PROGRAMADA - MEIO AMBIENTE - VENTO
18761764_17636050	ITAIBA		14/03/2024 07:53	14/03/2024 12:02	AGUIAS BELAS	INTERNO - NAO PROGRAMADA - MEIO AMBIENTE - DESCARGA ATMOSFERICA
18761772_17635707	FREI MIGUELINHO		14/03/2024 07:54	14/03/2024 10:48	VERTENTES	INTERNO - NAO PROGRAMADA - MEIO AMBIENTE - VENTO
18761792_17634907	RECIFE		14/03/2024 08:01	14/03/2024 10:04	BOA VIAGEM	INTERNO - NAO PROGRAMADA - MEIO AMBIENTE - VENTO
18761792_17634907	RECIFE		14/03/2024 08:01	14/03/2024 16:30	BOA VIAGEM	INTERNO - NAO PROGRAMADA - MEIO AMBIENTE - VENTO
18761801_17638918	SAO LOURENCO DA MATA		14/03/2024 08:05	14/03/2024 13:20	TABATINGA	INTERNO - NAO PROGRAMADA - MEIO AMBIENTE - ARVORE OU VEGETACAO
18761809_17705747	ARARIPINA		14/03/2024 08:07	14/03/2024 10:11	ARARIPINA	INTERNO - NAO PROGRAMADA - MEIO AMBIENTE - VENTO
18761819_17636169	TRIUNFO		14/03/2024 08:10	14/03/2024 11:05	FLORES	INTERNO - NAO PROGRAMADA - MEIO AMBIENTE - DESCARGA ATMOSFERICA
18761819_17636169	TRIUNFO		14/03/2024 08:10	14/03/2024 11:20	FLORES	INTERNO - NAO PROGRAMADA - MEIO AMBIENTE - DESCARGA ATMOSFERICA
18761827_17636282	CATENDE		14/03/2024 08:12	14/03/2024 12:40	CATENDE	INTERNO - NAO PROGRAMADA - MEIO AMBIENTE - DESCARGA ATMOSFERICA
18761827_17636283	CATENDE		14/03/2024 08:12	15/03/2024 19:20	CATENDE	INTERNO - NAO PROGRAMADA - MEIO AMBIENTE - DESCARGA ATMOSFERICA
18761831_17637458	FLORES		14/03/2024 08:13	14/03/2024 17:07	CUSTODIA	INTERNO - NAO PROGRAMADA - MEIO AMBIENTE - DESCARGA ATMOSFERICA
18761849_17635493	AMARAJI		14/03/2024 08:19	14/03/2024 09:51	JOSE MARIANO	INTERNO - NAO PROGRAMADA - MEIO AMBIENTE - DESCARGA ATMOSFERICA
18761865_17637321	IATI		14/03/2024 08:23	14/03/2024 19:47	AGUIAS BELAS	INTERNO - NAO PROGRAMADA - MEIO AMBIENTE - DESCARGA ATMOSFERICA
18761903_17692296	PEDRAS DE FOGO		14/03/2024 08:30	14/03/2024 11:25	ORATORIO	INTERNO - NAO PROGRAMADA - MEIO AMBIENTE - VENTO
18761903_17692296	PEDRAS DE FOGO		14/03/2024 08:30	14/03/2024 11:55	ORATORIO	INTERNO - NAO PROGRAMADA - MEIO AMBIENTE - VENTO
18761908_17638487	MACAPARANA		14/03/2024 08:31	15/03/2024 23:15	TIMBAUBA	INTERNO - NAO PROGRAMADA - MEIO AMBIENTE - VENTO
18761962_17710473	CORRENTES		14/03/2024 08:41	14/03/2024 20:58	CORRENTES	INTERNO - NAO PROGRAMADA - MEIO AMBIENTE - VENTO
18761962_17710473	CORRENTES		14/03/2024 08:41	14/03/2024 23:15	CORRENTES	INTERNO - NAO PROGRAMADA - MEIO AMBIENTE - VENTO
18761962_17710473	CORRENTES		14/03/2024 08:41	15/03/2024 19:50	CORRENTES	INTERNO - NAO PROGRAMADA - MEIO AMBIENTE - VENTO
18761962_17710473	CORRENTES		14/03/2024 08:41	15/03/2024 20:40	CORRENTES	INTERNO - NAO PROGRAMADA - MEIO AMBIENTE - VENTO
18761962_17710473	CORRENTES		14/03/2024 08:41	15/03/2024 21:05	CORRENTES	INTERNO - NAO PROGRAMADA - MEIO AMBIENTE - VENTO
18761962_17710473	CORRENTES		14/03/2024 08:41	17/03/2024 13:18	CORRENTES	INTERNO - NAO PROGRAMADA - MEIO AMBIENTE - VENTO
18761965_17637866	SAO CAETANO		14/03/2024 08:42	14/03/2024 15:52	CARUARU	INTERNO - NAO PROGRAMADA - MEIO AMBIENTE - DESCARGA ATMOSFERICA
18761970_17637872	MACAPARANA		14/03/2024 08:42	14/03/2024 14:48	TIMBAUBA	INTERNO - NAO PROGRAMADA - MEIO AMBIENTE - VENTO
18761993_17680479	PARNAMIRIM		14/03/2024 08:49	15/03/2024 10:27	PARNAMIRIM	INTERNO - NAO PROGRAMADA - MEIO AMBIENTE - DESCARGA ATMOSFERICA
18761998_17639527	JUREMA		14/03/2024 08:51	15/03/2024 13:47	LAJEDO	INTERNO - NAO PROGRAMADA - MEIO AMBIENTE - VENTO
18762001_17639605	BUENOS AIRES		14/03/2024 08:52	14/03/2024 12:05	NAZARE DA MATA	INTERNO - NAO PROGRAMADA - MEIO AMBIENTE - ARVORE OU VEGETACAO
18762043_17638075	CARUARU		14/03/2024 09:01	14/03/2024 21:13	CAMPUS	INTERNO - NAO PROGRAMADA - MEIO AMBIENTE - DESCARGA ATMOSFERICA
18762050_17636287	SERRA TALHADA		14/03/2024 09:01	14/03/2024 14:53	SERRA TALHADA	INTERNO - NAO PROGRAMADA - MEIO AMBIENTE - VENTO
18762062_17638078	PAULISTA		14/03/2024 09:05	14/03/2024 13:00	CRUZ DE REBOUCAS	INTERNO - NAO PROGRAMADA - MEIO AMBIENTE - ARVORE OU VEGETACAO
18762105_17636136	RECIFE		14/03/2024 09:15	14/03/2024 11:05	SAO BENEDITO	INTERNO - NAO PROGRAMADA - MEIO AMBIENTE - ARVORE OU VEGETACAO
18762112_17725547	OLINDA		14/03/2024 09:17	14/03/2024 17:53	SAO BENEDITO	INTERNO - NAO PROGRAMADA - MEIO AMBIENTE - VENTO
18762123_17680493	SANTA FILOMENA		14/03/2024 09:19	14/03/2024 15:07	SANTA CRUZ	INTERNO - NAO PROGRAMADA - MEIO AMBIENTE - DESCARGA ATMOSFERICA
18762132_17640680	RIO FORMOSO		14/03/2024 09:21	14/03/2024 15:20	RIO FORMOSO	INTERNO - NAO PROGRAMADA - MEIO AMBIENTE - VENTO
18762144_17636034	CAMARAGIBE		14/03/2024 09:23	14/03/2024 10:35	CAMARAGIBE	INTERNO - NAO PROGRAMADA - MEIO AMBIENTE - VENTO
18762144_17636034	CAMARAGIBE		14/03/2024 09:23	14/03/2024 10:53	CAMARAGIBE	INTERNO - NAO PROGRAMADA - MEIO AMBIENTE - VENTO
18762144_17636034	CAMARAGIBE		14/03/2024 09:23	14/03/2024 11:18	CAMARAGIBE	INTERNO - NAO PROGRAMADA - MEIO AMBIENTE - VENTO
18762159_17637501	AFRANIO		14/03/2024 09:28	14/03/2024 18:01	AFRANIO	INTERNO - NAO PROGRAMADA - MEIO AMBIENTE - DESCARGA ATMOSFERICA
18762166_17641026	ABREU E LIMA		14/03/2024 09:28	14/03/2024 09:49	CRUZ DE REBOUCAS	INTERNO - NAO PROGRAMADA - MEIO AMBIENTE - ARVORE OU VEGETACAO
18762170_17636088	BREJAO		14/03/2024 09:29	14/03/2024 12:45	HELIOPOLIS	INTERNO - NAO PROGRAMADA - MEIO AMBIENTE - DESCARGA ATMOSFERICA
18762170_17636088	BREJAO		14/03/2024 09:29	14/03/2024 16:49	HELIOPOLIS	INTERNO - NAO PROGRAMADA - MEIO AMBIENTE - DESCARGA ATMOSFERICA
18762170_17636088	BREJAO		14/03/2024 09:29	14/03/2024 21:41	HELIOPOLIS	INTERNO - NAO PROGRAMADA - MEIO AMBIENTE - DESCARGA ATMOSFERICA
18762188_17636076	MACAPARANA		14/03/2024 09:35	14/03/2024 12:37	TIMBAUBA	INTERNO - NAO PROGRAMADA - MEIO AMBIENTE - VENTO
18762221_17635412	ITAPETIM		14/03/2024 09:36	14/03/2024 12:03	SAO JOSE DO EGITO	INTERNO - NAO PROGRAMADA - MEIO AMBIENTE - ARVORE OU VEGETACAO
18762282_17639034	MACHADOS		14/03/2024 09:40	15/03/2024 15:18	BOM JARDIM	INTERNO - NAO PROGRAMADA - MEIO AMBIENTE - DESCARGA ATMOSFERICA
18762233_17638042	TIMBAUBA		14/03/2024 09:41	14/03/2024 21:40	TIMBAUBA	INTERNO - NAO PROGRAMADA - MEIO AMBIENTE - VENTO
18762238_17694766	GOIANA		14/03/2024 09:43	14/03/2024 13:39	TEJUCUPAPO	INTERNO - NAO PROGRAMADA - MEIO AMBIENTE - ARVORE OU VEGETACAO
18762239_17636362	MACAPARANA		14/03/2024 09:43	14/03/2024 13:29	TIMBAUBA	INTERNO - NAO PROGRAMADA - MEIO AMBIENTE - VENTO
18762243_17637096	SAO LOURENCO DA MATA		14/03/2024 09:43	14/03/2024 15:08	TABATINGA	INTERNO - NAO PROGRAMADA - MEIO AMBIENTE - VENTO
18762251_17638490	RECIFE		14/03/2024 09:45	15/03/2024 09:36	MACAXEIRA	INTERNO - NAO PROGRAMADA - MEIO AMBIENTE - VENTO
18762255_17637655	PESQUEIRA		14/03/2024 09:46	14/03/2024 17:45	PESQUEIRA	INTERNO - NAO PROGRAMADA - MEIO AMBIENTE - DESCARGA ATMOSFERICA
18762360_17636200	ABREU E LIMA		14/03/2024 09:49	15/03/2024 09:05	CRUZ DE REBOUCAS	INTERNO - NAO PROGRAMADA - MEIO AMBIENTE - ARVORE OU VEGETACAO
18762272_17636113	CABO DE SANTO AGOSTINH		14/03/2024 09:49	14/03/2024 12:35	ENSEADA DOS CORAIS	INTERNO - NAO PROGRAMADA - MEIO AMBIENTE - ARVORE OU VEGETACAO
18762284_17635977	RIACHO DAS ALMAS		14/03/2024 09:52	14/03/2024 12:05	RIACHO DAS ALMAS	INTERNO - NAO PROGRAMADA - MEIO AMBIENTE - DESCARGA ATMOSFERICA
18762292_17638329	FREI MIGUELINHO		14/03/2024 09:55	14/03/2024 19:40	SURUBIM	INTERNO - NAO PROGRAMADA - MEIO AMBIENTE - DESCARGA ATMOSFERICA
18762299_17635990	CUPIRA		14/03/2024 09:57	14/03/2024 12:15	CUPIRA	INTERNO - NAO PROGRAMADA - MEIO AMBIENTE - DESCARGA ATMOSFERICA
18762304_17655101	CAMARAGIBE		14/03/2024 09:58	14/03/2024 19:40	TABATINGA	INTERNO - NAO PROGRAMADA - MEIO AMBIENTE - VENTO
18762310_17699695	JOAO ALFREDO		14/03/2024 09:58	14/03/2024 16:10	BOM JARDIM	INTERNO - NAO PROGRAMADA - MEIO AMBIENTE - VENTO
18762320_17638760	TORITAMA		14/03/2024 10:01	15/03/2024 10:46	TORITAMA	INTERNO - NAO PROGRAMADA - MEIO AMBIENTE - DESCARGA ATMOSFERICA
18762330_17690791	CABO DE SANTO AGOSTINH		14/03/2024 10:03	15/03/2024 10:50	PIRAPAMA I	INTERNO - NAO PROGRAMADA - MEIO AMBIENTE - DESCARGA ATMOSFERICA

18762376_17636681	CABO DE SANTO AGOSTINH	14/03/2024 10:11	14/03/2024 13:50	ESCADA	INTERNO - NAO PROGRAMADA - MEIO AMBIENTE - VENTO
18762376_17636681	CABO DE SANTO AGOSTINH	14/03/2024 10:11	14/03/2024 14:10	ESCADA	INTERNO - NAO PROGRAMADA - MEIO AMBIENTE - VENTO
18762376_17636681	CABO DE SANTO AGOSTINH	14/03/2024 10:11	14/03/2024 14:40	ESCADA	INTERNO - NAO PROGRAMADA - MEIO AMBIENTE - VENTO
18762379_17636638	PETROLINA	14/03/2024 10:12	14/03/2024 11:48	MASSANGANO I	INTERNO - NAO PROGRAMADA - MEIO AMBIENTE - VENTO
18762409_17640682	CATENDE	14/03/2024 10:20	14/03/2024 19:00	CATENDE	INTERNO - NAO PROGRAMADA - MEIO AMBIENTE - ARVORE OU VEGETACAO
18762405_17655052	CABO DE SANTO AGOSTINH	14/03/2024 10:21	15/03/2024 17:00	PIRAPAMA I	INTERNO - NAO PROGRAMADA - MEIO AMBIENTE - ARVORE OU VEGETACAO
18762421_17639506	CALCADO	14/03/2024 10:23	15/03/2024 15:20	LAJEDO	INTERNO - NAO PROGRAMADA - MEIO AMBIENTE - ARVORE OU VEGETACAO
18762427_17638880	SERRA TALHADA	14/03/2024 10:24	14/03/2024 16:18	SERRA TALHADA	INTERNO - NAO PROGRAMADA - MEIO AMBIENTE - DESCARGA ATMOSFERICA
18761206_17639007	SANTA TEREZINHA	14/03/2024 10:24	15/03/2024 09:10	TABIRA	INTERNO - NAO PROGRAMADA - MEIO AMBIENTE - DESCARGA ATMOSFERICA
18761206_17639007	SANTA TEREZINHA	14/03/2024 10:24	15/03/2024 09:10	SAO JOSE DO EGITO	INTERNO - NAO PROGRAMADA - MEIO AMBIENTE - DESCARGA ATMOSFERICA
18762433_17639271	VITORIA DE SANTO ANTAO	14/03/2024 10:25	14/03/2024 11:50	VITORIA DE SANTO ANTAO	INTERNO - NAO PROGRAMADA - MEIO AMBIENTE - DESCARGA ATMOSFERICA
18762433_17639271	VITORIA DE SANTO ANTAO	14/03/2024 10:25	14/03/2024 12:20	VITORIA DE SANTO ANTAO	INTERNO - NAO PROGRAMADA - MEIO AMBIENTE - DESCARGA ATMOSFERICA
18762442_17706201	AFOGADOS DA INGAZEIRA	14/03/2024 10:27	17/03/2024 06:15	AFOGADOS DA INGAZEIRA	INTERNO - NAO PROGRAMADA - MEIO AMBIENTE - VENTO
18759979_17720662	BARRA DE GUABIRABA	14/03/2024 10:28	14/03/2024 10:31	CAMOCIM DE SAO FELIX	INTERNO - NAO PROGRAMADA - MEIO AMBIENTE - DESCARGA ATMOSFERICA
18759979_17720662	BARRA DE GUABIRABA	14/03/2024 10:28	14/03/2024 13:53	CAMOCIM DE SAO FELIX	INTERNO - NAO PROGRAMADA - MEIO AMBIENTE - DESCARGA ATMOSFERICA
18762447_17655999	IGARASSU	14/03/2024 10:28	14/03/2024 12:55	IGARASSU	INTERNO - NAO PROGRAMADA - MEIO AMBIENTE - ARVORE OU VEGETACAO
18762460_17638554	VITORIA DE SANTO ANTAO	14/03/2024 10:32	15/03/2024 09:48	VITORIA DE SANTO ANTAO	INTERNO - NAO PROGRAMADA - MEIO AMBIENTE - ARVORE OU VEGETACAO
18762467_17637188	ARARIPINA	14/03/2024 10:33	14/03/2024 16:40	ARARIPINA	INTERNO - NAO PROGRAMADA - MEIO AMBIENTE - VENTO
18762490_17639954	SAO JOSE DO EGITO	14/03/2024 10:38	14/03/2024 15:31	TABIRA	INTERNO - NAO PROGRAMADA - MEIO AMBIENTE - VENTO
18759279_17635785	TAQUARITINGA DO NORTE	14/03/2024 10:42	14/03/2024 10:50	SANTA CRUZ DO CAPIBARI	INTERNO - NAO PROGRAMADA - MEIO AMBIENTE - DESCARGA ATMOSFERICA
18762520_17637818	RECIFE	14/03/2024 10:46	15/03/2024 00:26	RIO JORDAO	INTERNO - NAO PROGRAMADA - MEIO AMBIENTE - VENTO
18762523_17636125	VITORIA DE SANTO ANTAO	14/03/2024 10:47	14/03/2024 15:27	VITORIA DE SANTO ANTAO	INTERNO - NAO PROGRAMADA - MEIO AMBIENTE - DESCARGA ATMOSFERICA
18762528_17637452	TRIUNFO	14/03/2024 10:48	14/03/2024 18:46	FLORES	INTERNO - NAO PROGRAMADA - MEIO AMBIENTE - VENTO
18762531_17637375	CABO DE SANTO AGOSTINH	14/03/2024 10:49	14/03/2024 21:36	PIRAPAMA I	INTERNO - NAO PROGRAMADA - MEIO AMBIENTE - DESCARGA ATMOSFERICA
18762532_17636145	JABOATAO DOS GUARARAP	14/03/2024 10:49	14/03/2024 13:30	JABOATAO	INTERNO - NAO PROGRAMADA - MEIO AMBIENTE - VENTO
18762534_17637640	ARARIPINA	14/03/2024 10:49	14/03/2024 23:29	ARARIPINA	INTERNO - NAO PROGRAMADA - MEIO AMBIENTE - DESCARGA ATMOSFERICA
18762536_17697281	PETROLINA	14/03/2024 10:50	14/03/2024 15:25	MASSANGANO I	INTERNO - NAO PROGRAMADA - MEIO AMBIENTE - VENTO
18762539_17671990	IPOJUCA	14/03/2024 10:50	16/03/2024 09:00	PORTO DE GALINHAS	INTERNO - NAO PROGRAMADA - MEIO AMBIENTE - VENTO
18762554_17639191	CABO DE SANTO AGOSTINH	14/03/2024 10:53	15/03/2024 12:30	PIRAPAMA I	INTERNO - NAO PROGRAMADA - MEIO AMBIENTE - DESCARGA ATMOSFERICA
18762554_17639191	CABO DE SANTO AGOSTINH	14/03/2024 10:53	15/03/2024 12:30	ESCADA	INTERNO - NAO PROGRAMADA - MEIO AMBIENTE - DESCARGA ATMOSFERICA
18762566_17639207	RECIFE	14/03/2024 10:55	14/03/2024 21:27	CAMARAGIBE	INTERNO - NAO PROGRAMADA - MEIO AMBIENTE - ARVORE OU VEGETACAO
18762576_17635965	VITORIA DE SANTO ANTAO	14/03/2024 10:58	14/03/2024 13:14	VITORIA DE SANTO ANTAO	INTERNO - NAO PROGRAMADA - MEIO AMBIENTE - VENTO
18762576_17635965	VITORIA DE SANTO ANTAO	14/03/2024 10:58	14/03/2024 13:17	VITORIA DE SANTO ANTAO	INTERNO - NAO PROGRAMADA - MEIO AMBIENTE - VENTO
18762583_17637676	ESCADA	14/03/2024 11:00	15/03/2024 11:35	ESCADA	INTERNO - NAO PROGRAMADA - MEIO AMBIENTE - ARVORE OU VEGETACAO
18762609_17635834	AMARAJI	14/03/2024 11:04	14/03/2024 15:20	JOSE MARIANO	INTERNO - NAO PROGRAMADA - MEIO AMBIENTE - ARVORE OU VEGETACAO
18762609_17635834	AMARAJI	14/03/2024 11:04	14/03/2024 19:15	JOSE MARIANO	INTERNO - NAO PROGRAMADA - MEIO AMBIENTE - ARVORE OU VEGETACAO
18762609_17635834	AMARAJI	14/03/2024 11:04	14/03/2024 20:36	GRAVATA II	INTERNO - NAO PROGRAMADA - MEIO AMBIENTE - ARVORE OU VEGETACAO
18762609_17635834	AMARAJI	14/03/2024 11:04	14/03/2024 20:36	JOSE MARIANO	INTERNO - NAO PROGRAMADA - MEIO AMBIENTE - ARVORE OU VEGETACAO
18762609_17635834	AMARAJI	14/03/2024 11:04	14/03/2024 20:36	VITORIA DE SANTO ANTAO	INTERNO - NAO PROGRAMADA - MEIO AMBIENTE - ARVORE OU VEGETACAO
18762609_17635837	AMARAJI	14/03/2024 11:05	14/03/2024 13:05	JOSE MARIANO	INTERNO - NAO PROGRAMADA - MEIO AMBIENTE - ARVORE OU VEGETACAO
18762609_17635837	AMARAJI	14/03/2024 11:05	14/03/2024 13:05	JOSE MARIANO	INTERNO - NAO PROGRAMADA - MEIO AMBIENTE - ARVORE OU VEGETACAO
18762609_17635837	AMARAJI	14/03/2024 11:05	15/03/2024 14:20	JOSE MARIANO	INTERNO - NAO PROGRAMADA - MEIO AMBIENTE - ARVORE OU VEGETACAO
18762606_17637171	CHA GRANDE	14/03/2024 11:06	15/03/2024 10:20	JOSE MARIANO	INTERNO - NAO PROGRAMADA - MEIO AMBIENTE - ARVORE OU VEGETACAO
18762640_17639912	SAO LOURENCO DA MATA	14/03/2024 11:15	15/03/2024 14:18	TABATINGA	INTERNO - NAO PROGRAMADA - MEIO AMBIENTE - ARVORE OU VEGETACAO
18762640_17639912	SAO LOURENCO DA MATA	14/03/2024 11:15	15/03/2024 14:35	TABATINGA	INTERNO - NAO PROGRAMADA - MEIO AMBIENTE - ARVORE OU VEGETACAO
18762640_17639912	SAO LOURENCO DA MATA	14/03/2024 11:15	15/03/2024 19:25	TABATINGA	INTERNO - NAO PROGRAMADA - MEIO AMBIENTE - ARVORE OU VEGETACAO
18762642_17639717	MACAPARANA	14/03/2024 11:16	15/03/2024 15:30	TIMBAUBA	INTERNO - NAO PROGRAMADA - MEIO AMBIENTE - DESCARGA ATMOSFERICA
18762190_17648178	BOM CONSELHO	14/03/2024 11:20	14/03/2024 16:25	BREJAO	INTERNO - NAO PROGRAMADA - MEIO AMBIENTE - VENTO
18762661_17637851	IGARASSU	14/03/2024 11:20	15/03/2024 12:29	CRUZ DE REBOUCAS	INTERNO - NAO PROGRAMADA - MEIO AMBIENTE - ARVORE OU VEGETACAO
18762667_17637443	IGUARACI	14/03/2024 11:20	14/03/2024 18:40	AFOGADOS DA INGAZEIRA	INTERNO - NAO PROGRAMADA - MEIO AMBIENTE - VENTO
18762672_17695143	PAUDALHO	14/03/2024 11:22	15/03/2024 10:00	BOTAFOGO	INTERNO - NAO PROGRAMADA - MEIO AMBIENTE - DESCARGA ATMOSFERICA
18762686_17640814	TAQUARITINGA DO NORTE	14/03/2024 11:25	15/03/2024 22:00	SANTA CRUZ DO CAPIBARI	INTERNO - NAO PROGRAMADA - MEIO AMBIENTE - VENTO
18762686_17640814	TAQUARITINGA DO NORTE	14/03/2024 11:25	18/03/2024 00:50	SANTA CRUZ DO CAPIBARI	INTERNO - NAO PROGRAMADA - MEIO AMBIENTE - VENTO
18762688_17642876	SAIRE	14/03/2024 11:26	14/03/2024 20:56	BEZERRAS	INTERNO - NAO PROGRAMADA - MEIO AMBIENTE - DESCARGA ATMOSFERICA
18762701_17640759	BUIQUE	14/03/2024 11:28	15/03/2024 12:06	BUIQUE	INTERNO - NAO PROGRAMADA - MEIO AMBIENTE - ARVORE OU VEGETACAO
18762706_17640687	JAQUEIRA	14/03/2024 11:29	14/03/2024 15:55	CATENDE	INTERNO - NAO PROGRAMADA - MEIO AMBIENTE - DESCARGA ATMOSFERICA
18762711_17637309	PAULISTA	14/03/2024 11:31	14/03/2024 19:17	PAU AMARELO	INTERNO - NAO PROGRAMADA - MEIO AMBIENTE - ARVORE OU VEGETACAO
18762712_17636915	VITORIA DE SANTO ANTAO	14/03/2024 11:31	14/03/2024 15:29	VITORIA DE SANTO ANTAO	INTERNO - NAO PROGRAMADA - MEIO AMBIENTE - DESCARGA ATMOSFERICA
18762758_17638091	CARUARU	14/03/2024 11:43	14/03/2024 21:55	CAMPUS	INTERNO - NAO PROGRAMADA - MEIO AMBIENTE - ARVORE OU VEGETACAO
18762758_17638091	CARUARU	14/03/2024 11:43	15/03/2024 07:32	CAMPUS	INTERNO - NAO PROGRAMADA - MEIO AMBIENTE - ARVORE OU VEGETACAO
18762772_17637950	SANTA MARIA DO CAMBUCA	14/03/2024 11:45	15/03/2024 00:00	SURUBIM	INTERNO - NAO PROGRAMADA - MEIO AMBIENTE - ARVORE OU VEGETACAO
18762772_17637950	SANTA MARIA DO CAMBUCA	14/03/2024 11:45	15/03/2024 00:45	SURUBIM	INTERNO - NAO PROGRAMADA - MEIO AMBIENTE - ARVORE OU VEGETACAO
18762776_17637697	JOAO ALFREDO	14/03/2024 11:46	14/03/2024 17:05	BOM JARDIM	INTERNO - NAO PROGRAMADA - MEIO AMBIENTE - VENTO
18762781_17638362	MORENO	14/03/2024 11:47	15/03/2024 08:25	JABOATAO	INTERNO - NAO PROGRAMADA - MEIO AMBIENTE - VENTO
18762799_17710815	RECIFE	14/03/2024 11:48	14/03/2024 15:32	TABATINGA	INTERNO - NAO PROGRAMADA - MEIO AMBIENTE - ARVORE OU VEGETACAO
18762799_17710815	RECIFE	14/03/2024 11:48	14/03/2024 15:32	PARATIBE I	INTERNO - NAO PROGRAMADA - MEIO AMBIENTE - ARVORE OU VEGETACAO
18762799_17710815	RECIFE	14/03/2024 11:48	14/03/2024 22:40	TABATINGA	INTERNO - NAO PROGRAMADA - MEIO AMBIENTE - ARVORE OU VEGETACAO
18763463_17636912	IPOJUCA	14/03/2024 11:54	14/03/2024 17:00	PORTO DE GALINHAS	INTERNO - NAO PROGRAMADA - MEIO AMBIENTE - ARVORE OU VEGETACAO
18762821_17712446	ALAGOINHA	14/03/2024 11:56	16/03/2024 07:50	PESQUEIRA	INTERNO - NAO PROGRAMADA - MEIO AMBIENTE - DESCARGA ATMOSFERICA
18762828_17637323	CARUARU	14/03/2024 11:58	14/03/2024 17:00	CARUARU	INTERNO - NAO PROGRAMADA - MEIO AMBIENTE - DESCARGA ATMOSFERICA
18762831_17638251	BOM JARDIM	14/03/2024 11:59	14/03/2024 16:24	BOM JARDIM	INTERNO - NAO PROGRAMADA - MEIO AMBIENTE - VENTO
18762871_17636021	CAETES	14/03/2024 12:06	14/03/2024 13:53	CAETES	INTERNO - NAO PROGRAMADA - MEIO AMBIENTE - DESCARGA ATMOSFERICA
18762871_17636021	CAETES	14/03/2024 12:06	14/03/2024 14:04	CAETES	INTERNO - NAO PROGRAMADA - MEIO AMBIENTE - DESCARGA ATMOSFERICA
18762871_17636021	CAETES	14/03/2024 12:06	14/03/2024 14:06	CAETES	INTERNO - NAO PROGRAMADA - MEIO AMBIENTE - DESCARGA ATMOSFERICA
18762871_17636021	CAETES	14/03/2024 12:06	14/03/2024 14:40	CAETES	INTERNO - NAO PROGRAMADA - MEIO AMBIENTE - DESCARGA ATMOSFERICA
18762871_17636021	CAETES	14/03/2024 12:06	14/03/2024 14:40	SAO BENTO DO UNA	INTERNO - NAO PROGRAMADA - MEIO AMBIENTE - DESCARGA ATMOSFERICA
18762871_17636021	CAETES	14/03/2024 12:06	14/03/2024 17:25	CAETES	INTERNO - NAO PROGRAMADA - MEIO AMBIENTE - DESCARGA ATMOSFERICA
18762871_17636021	CAETES	14/03/2024 12:06	14/03/2024 20:17	CAETES	INTERNO - NAO PROGRAMADA - MEIO AMBIENTE - DESCARGA ATMOSFERICA
18762871_17636021	CAETES	14/03/2024 12:06	15/03/2024 03:15	CAETES	INTERNO - NAO PROGRAMADA - MEIO AMBIENTE - DESCARGA ATMOSFERICA
18762875_17637300	SURUBIM	14/03/2024 12:07	14/03/2024 20:15	SURUBIM	INTERNO - NAO PROGRAMADA - MEIO AMBIENTE - DESCARGA ATMOSFERICA
18762878_17637796	CAMARAGIBE	14/03/2024 12:07	15/03/2024 00:25	CAMARAGIBE	INTERNO - NAO PROGRAMADA - MEIO AMBIENTE - DESCARGA ATMOSFERICA
18762878_17637796	CAMARAGIBE	14/03/2024 12:07	15/03/2024 17:10	CAMARAGIBE	INTERNO - NAO PROGRAMADA - MEIO AMBIENTE - DESCARGA ATMOSFERICA
18762882_17640689	GAMELEIRA	14/03/2024 12:08	14/03/2024 21:45	PALMARES	INTERNO - NAO PROGRAMADA - MEIO AMBIENTE - DESCARGA ATMOSFERICA
18762882_17640689	GAMELEIRA	14/03/2024 12:08	14/03/2024 21:45	JOSE MARIANO	INTERNO - NAO PROGRAMADA - MEIO AMBIENTE - DESCARGA ATMOSFERICA
18762885_17637427	PAULISTA	14/03/2024 12:08	14/03/2024 17:50	PARATIBE I	INTERNO - NAO PROGRAMADA - MEIO AMBIENTE - VENTO
18762902_17638751	SALGADINHO	14/03/2024 12:12	15/03/2024 08:33	PASSIRA	INTERNO - NAO PROGRAMADA - MEIO AMBIENTE - ARVORE OU VEGETACAO
18762904_17636996	CARUARU	14/03/2024 12:12	14/03/2024 16:58	CAMPUS	INTERNO - NAO PROGRAMADA - MEIO AMBIENTE - VENTO
18762904_17636996	CARUARU	14/03/2024 12:12	14/03/2024 17:15	CAMPUS	INTERNO - NAO PROGRAMADA - MEIO AMBIENTE - VENTO
18762907_17651077	BONITO	14/03/2024 12:14	15/03/2024 11:30	BONITO	INTERNO - NAO PROGRAMADA - MEIO AMBIENTE - DESCARGA ATMOSFERICA
18762910_17641077	AFOGADOS DA INGAZEIRA	14/03/2024 12:14	15/03/2024 10:53	AFOGADOS DA INGAZEIRA	INTERNO - NAO PROGRAMADA - MEIO AMBIENTE - DESCARGA ATMOSFERICA
18762935_17640694	PRIMAVERA	14/03/2024 12:18	14/03/2024 14:00	JOSE MARIANO	INTERNO - NAO PROGRAMADA - MEIO AMBIENTE - DESCARGA ATMOSFERICA
18762947_17636049	AGRESTINA	14/03/2024 12:19	14/03/2024 13:10	AGRESTINA	INTERNO - NAO PROGRAMADA - MEIO AMBIENTE - DESCARGA ATMOSFERICA
18762947_17636049	AGRESTINA	14/03/2024 12:19	14/03/2024 13:21	AGRESTINA	INTERNO - NAO PROGRAMADA - MEIO AMBIENTE - DESCARGA ATMOSFERICA
18762941_17692337	ITAPISSUMA	14/03/2024 12:19	15/03/2024 09:28	ITAPISSUMA	INTERNO - NAO PROGRAMADA - MEIO AMBIENTE - ARVORE OU VEGETACAO
18762941_17692337	ITAPISSUMA	14/03/2024 12:19	15/03/2024 09:28	IGARASSU	INTERNO - NAO PROGRAMADA - MEIO AMBIENTE - ARVORE OU VEGETACAO
18762941_17692337	ITAPISSUMA	14/03/2024 12:19	15/03/2024 10:26	IGARASSU	INTERNO - NAO PROGRAMADA - MEIO AMBIENTE - ARVORE OU VEGETACAO
18762942_17638843	POMBOS	14/03/2024 12:19	15/03/2024 10:55	VITORIA DE SANTO ANTAO	INTERNO - NAO PROGRAMADA - MEIO AMBIENTE - DESCARGA ATMOSFERICA
18762942_17638839	POMBOS	14/03/2024 12:19	15/03/2024 10:55	VITORIA DE SANTO ANTAO	INTERNO - NAO PROGRAMADA - MEIO AMBIENTE - DESCARGA ATMOSFERICA
18762975_17638461	OURICURI	14/03/2024 12:26	15/03/2024 09:40	OURICURI	INTERNO - NAO PROGRAMADA - MEIO AMBIENTE - VENTO
18762981_17651102	BONITO	14/03/2024 12:28	14/03/2024 11:45	BONITO	INTERNO - NAO PROGRAMADA - MEIO AMBIENTE - DESCARGA ATMOSFERICA
18762983_17637116	BONITO	14/03/2024 12:28	14/03/2024 15:50	JOSE MARIANO	INTERNO - NAO PROGRAMADA - MEIO AMBIENTE - DESCARGA ATMOSFERICA
18762983_17637116	BONITO	14/03/2024 12:28	14/03/2024 16:30	JOSE MARIANO	INTERNO - NAO PROGRAMADA - MEIO AMBIENTE - DESCARGA ATMOSFERICA
18763008_17637671	SERTANIA	14/03/2024 12:34	14/03/2024 22:30	SERTANIA	INTERNO - NAO PROGRAMADA - MEIO AMBIENTE - DESCARGA ATMOSFERICA
18763014_17637396	PETROLINA	14/03/2024 12:35	14/03/2024 13:25	BARRA DE BEBEDOURO	INTERNO - NAO PROGRAMADA - MEIO AMBIENTE - VENTO
18763071_17638185	BUENOS AIRES	14/03/2024 12:48	15/03/2024 01:07	VIGENCIA	INTERNO - NAO PROGRAMADA - MEIO AMBIENTE - VENTO
18763075_17636489	IGARASSU	14/03/2024 12:48	15/03/2024 06:48	CRUZ DE REBOUCAS	INTERNO - NAO PROGRAMADA - MEIO AMBIENTE - ARVORE OU VEGETACAO
18763104_17636108	IGARASSU	14/03/2024 12:50	14/03/2024 13:51	ITAPISSUMA	INTERNO - NAO PROGRAMADA - MEIO AMBIENTE - VENTO
18763086_17638433	RIACHO DAS ALMAS	14/03/2024 12:50	15/03/2024 08:50	RIACHO DAS ALMAS	INTERNO - NAO PROGRAMADA - MEIO AMBIENTE - VENTO
18763086_17638057	RIACHO DAS ALMAS	14/03/2024 12:50	15/03/2024 08:50	RIACHO DAS ALMAS	INTERNO - NAO PROGRAMADA - MEIO AMBIENTE - VENTO
18763102_17637692	BOM JARDIM	14/03/2024 12:54	14/03/2024 22:53	BOM JARDIM	INTERNO - NAO PROGRAMADA - MEIO AMBIENTE - VENTO
18763106_17638241	TUPANATINGA	14/03/2024			

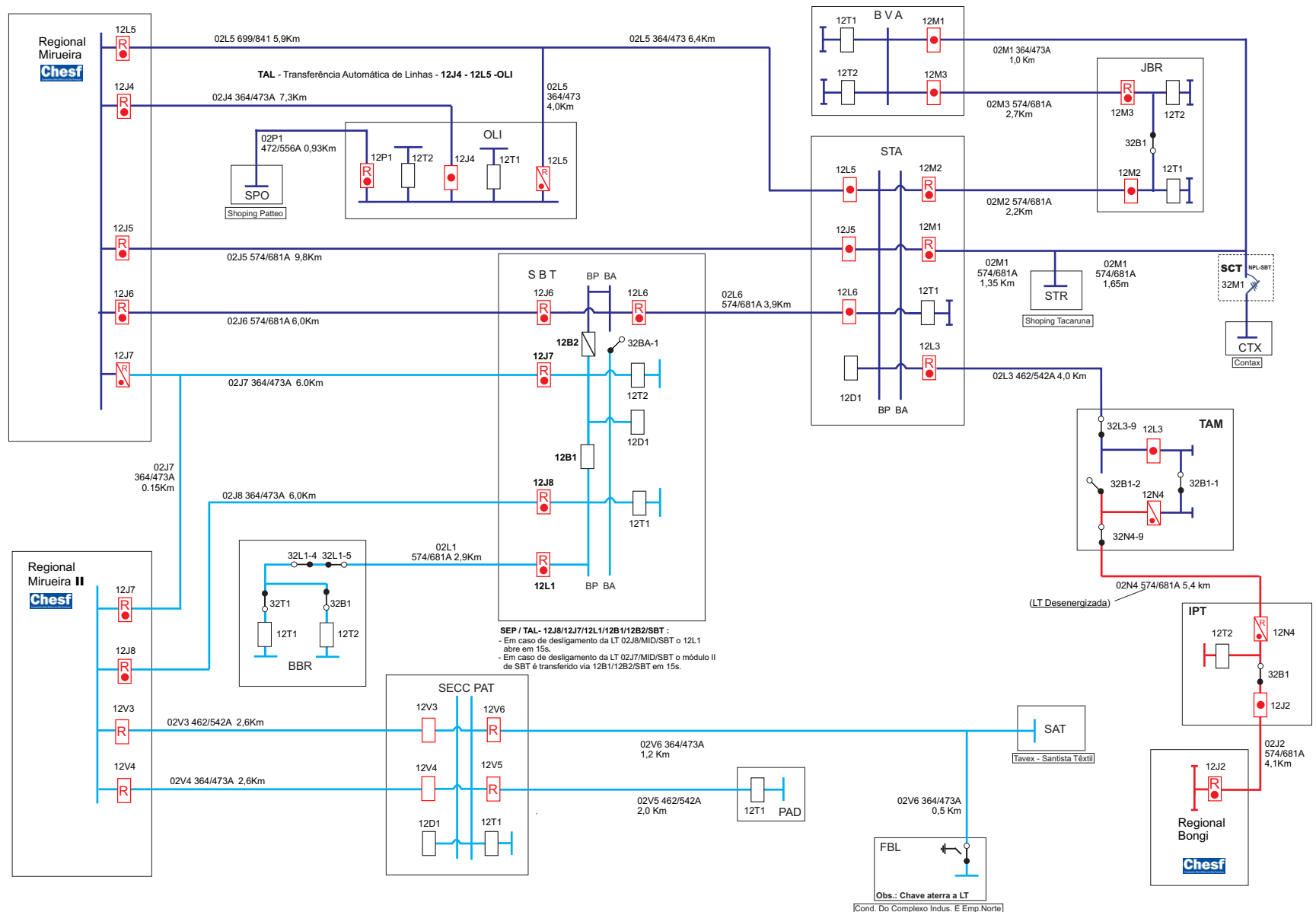
18763178_17715851	CAMARAGIBE	14/03/2024 13:05	15/03/2024 13:25	TABATINGA	INTERNO - NAO PROGRAMADA - MEIO AMBIENTE - VENTO
18763209_17691533	BEZERROS	14/03/2024 13:11	14/03/2024 15:50	CAMPUS	INTERNO - NAO PROGRAMADA - MEIO AMBIENTE - DESCARGA ATMOSFERICA
18762576_17636159	VITORIA DE SANTO ANTAO	14/03/2024 13:17	14/03/2024 15:48	VITORIA DE SANTO ANTAO	INTERNO - NAO PROGRAMADA - MEIO AMBIENTE - VENTO
18762576_17636159	VITORIA DE SANTO ANTAO	14/03/2024 13:17	14/03/2024 21:15	VITORIA DE SANTO ANTAO	INTERNO - NAO PROGRAMADA - MEIO AMBIENTE - VENTO
18762576_17636159	VITORIA DE SANTO ANTAO	14/03/2024 13:17	14/03/2024 21:15	VITORIA DE SANTO ANTAO	INTERNO - NAO PROGRAMADA - MEIO AMBIENTE - VENTO
18763248_17651180	RECIFE	14/03/2024 13:17	14/03/2024 14:24	TABATINGA	INTERNO - NAO PROGRAMADA - MEIO AMBIENTE - ARVORE OU VEGETACAO
18762947_17636146	AGRESTINA	14/03/2024 13:17	14/03/2024 13:45	AGRESTINA	INTERNO - NAO PROGRAMADA - MEIO AMBIENTE - DESCARGA ATMOSFERICA
18763259_17637703	PETROLINA	14/03/2024 13:19	14/03/2024 14:52	MASSANGANO II	INTERNO - NAO PROGRAMADA - MEIO AMBIENTE - VENTO
18763265_17637283	AGRESTINA	14/03/2024 13:20	15/03/2024 15:10	AGRESTINA	INTERNO - NAO PROGRAMADA - MEIO AMBIENTE - DESCARGA ATMOSFERICA
18763274_17638256	SERRA TALHADA	14/03/2024 13:21	15/03/2024 06:00	SERRA TALHADA	INTERNO - NAO PROGRAMADA - MEIO AMBIENTE - DESCARGA ATMOSFERICA
18763283_17640557	CARUARU	14/03/2024 13:23	15/03/2024 16:05	CAMPUS	INTERNO - NAO PROGRAMADA - MEIO AMBIENTE - DESCARGA ATMOSFERICA
18763287_17639507	CAMARAGIBE	14/03/2024 13:23	16/03/2024 05:00	CAMARAGIBE	INTERNO - NAO PROGRAMADA - MEIO AMBIENTE - DESCARGA ATMOSFERICA
18763291_17637917	CONDADO	14/03/2024 13:24	14/03/2024 16:55	CONDADO	INTERNO - NAO PROGRAMADA - MEIO AMBIENTE - DESCARGA ATMOSFERICA
18763295_17638077	CAMARAGIBE	14/03/2024 13:24	15/03/2024 14:00	SAO LOURENCO DA MATA	INTERNO - NAO PROGRAMADA - MEIO AMBIENTE - DESCARGA ATMOSFERICA
18763318_17641084	BOM CONSELHO	14/03/2024 13:29	15/03/2024 18:30	BOM CONSELHO	INTERNO - NAO PROGRAMADA - MEIO AMBIENTE - VENTO
18763332_17637733	CAMOCIM DE SAO FELIX	14/03/2024 13:31	14/03/2024 22:58	CAMOCIM DE SAO FELIX	INTERNO - NAO PROGRAMADA - MEIO AMBIENTE - VENTO
18763332_17637733	CAMOCIM DE SAO FELIX	14/03/2024 13:31	14/03/2024 23:12	CAMOCIM DE SAO FELIX	INTERNO - NAO PROGRAMADA - MEIO AMBIENTE - VENTO
18763332_17637737	CAMOCIM DE SAO FELIX	14/03/2024 13:31	14/03/2024 23:30	CAMOCIM DE SAO FELIX	INTERNO - NAO PROGRAMADA - MEIO AMBIENTE - VENTO
18763341_17643196	EXU	14/03/2024 13:32	15/03/2024 23:19	EXU	INTERNO - NAO PROGRAMADA - MEIO AMBIENTE - VENTO
18763341_17643193	EXU	14/03/2024 13:32	15/03/2024 23:19	EXU	INTERNO - NAO PROGRAMADA - MEIO AMBIENTE - VENTO
18763341_17643189	EXU	14/03/2024 13:32	15/03/2024 23:19	EXU	INTERNO - NAO PROGRAMADA - MEIO AMBIENTE - VENTO
18763341_17643192	EXU	14/03/2024 13:32	15/03/2024 23:19	EXU	INTERNO - NAO PROGRAMADA - MEIO AMBIENTE - VENTO
18763341_17643194	EXU	14/03/2024 13:32	15/03/2024 23:19	EXU	INTERNO - NAO PROGRAMADA - MEIO AMBIENTE - VENTO
18763367_17636188	CARPINA	14/03/2024 13:34	14/03/2024 14:55	LIMOIRO	INTERNO - NAO PROGRAMADA - MEIO AMBIENTE - VENTO
18763367_17636188	CARPINA	14/03/2024 13:34	14/03/2024 15:04	LIMOIRO	INTERNO - NAO PROGRAMADA - MEIO AMBIENTE - VENTO
18763372_17700007	IGARASSU	14/03/2024 13:38	14/03/2024 17:45	IGARASSU	INTERNO - NAO PROGRAMADA - MEIO AMBIENTE - VENTO
18763373_17637384	ARARIPINA	14/03/2024 13:38	14/03/2024 19:15	ARARIPINA	INTERNO - NAO PROGRAMADA - MEIO AMBIENTE - DESCARGA ATMOSFERICA
18763377_17637233	SAO LOURENCO DA MATA	14/03/2024 13:39	14/03/2024 16:40	SAO LOURENCO DA MATA	INTERNO - NAO PROGRAMADA - MEIO AMBIENTE - VENTO
18763377_17637233	SAO LOURENCO DA MATA	14/03/2024 13:39	14/03/2024 17:15	SAO LOURENCO DA MATA	INTERNO - NAO PROGRAMADA - MEIO AMBIENTE - VENTO
18763391_17637748	CANHOTINHO	14/03/2024 13:41	14/03/2024 19:40	LAJEDO	INTERNO - NAO PROGRAMADA - MEIO AMBIENTE - ARVORE OU VEGETACAO
18763394_17637960	BREJO DA MADRE DE DEUS	14/03/2024 13:42	15/03/2024 11:50	SANTA CRUZ DO CAPIBARI	INTERNO - NAO PROGRAMADA - MEIO AMBIENTE - VENTO
18763397_17642597	FREI MIGUELINHO	14/03/2024 13:42	15/03/2024 08:10	VERTENTES	INTERNO - NAO PROGRAMADA - MEIO AMBIENTE - DESCARGA ATMOSFERICA
18763404_17637881	CAMUTANGA	14/03/2024 13:43	14/03/2024 16:50	TIMBAUBA	INTERNO - NAO PROGRAMADA - MEIO AMBIENTE - DESCARGA ATMOSFERICA
18763535_17636254	JATAUBA	14/03/2024 13:44	14/03/2024 16:09	BREJO DA MADRE DE DEUS	INTERNO - NAO PROGRAMADA - MEIO AMBIENTE - VENTO
18763409_17642426	BUIQUE	14/03/2024 13:44	16/03/2024 13:00	BUIQUE	INTERNO - NAO PROGRAMADA - MEIO AMBIENTE - DESCARGA ATMOSFERICA
18763413_17638316	FREI MIGUELINHO	14/03/2024 13:45	15/03/2024 03:30	SURUBIM	INTERNO - NAO PROGRAMADA - MEIO AMBIENTE - DESCARGA ATMOSFERICA
18763416_17640798	RIACHO DAS ALMAS	14/03/2024 13:45	15/03/2024 13:15	RIACHO DAS ALMAS	INTERNO - NAO PROGRAMADA - MEIO AMBIENTE - ARVORE OU VEGETACAO
18763420_17638301	AGUA PRETA	14/03/2024 13:46	15/03/2024 06:15	JOSE MARIANO	INTERNO - NAO PROGRAMADA - MEIO AMBIENTE - DESCARGA ATMOSFERICA
18763420_17638302	AGUA PRETA	14/03/2024 13:46	15/03/2024 06:30	JOSE MARIANO	INTERNO - NAO PROGRAMADA - MEIO AMBIENTE - DESCARGA ATMOSFERICA
18763420_17638303	AGUA PRETA	14/03/2024 13:46	15/03/2024 07:10	JOSE MARIANO	INTERNO - NAO PROGRAMADA - MEIO AMBIENTE - DESCARGA ATMOSFERICA
18763420_17638304	AGUA PRETA	14/03/2024 13:46	15/03/2024 07:38	JOSE MARIANO	INTERNO - NAO PROGRAMADA - MEIO AMBIENTE - DESCARGA ATMOSFERICA
18763425_17643894	ITAMBE	14/03/2024 13:46	17/03/2024 11:11	ORATORIO	INTERNO - NAO PROGRAMADA - MEIO AMBIENTE - VENTO
18763429_17640376	ITAIBA	14/03/2024 13:46	15/03/2024 19:10	BUIQUE	INTERNO - NAO PROGRAMADA - MEIO AMBIENTE - VENTO
18763438_17638179	CAMARAGIBE	14/03/2024 13:48	15/03/2024 19:25	CAMARAGIBE	INTERNO - NAO PROGRAMADA - MEIO AMBIENTE - DESCARGA ATMOSFERICA
18763454_17638228	PETROLANDIA	14/03/2024 13:50	15/03/2024 08:09	ITAPARICA	INTERNO - NAO PROGRAMADA - MEIO AMBIENTE - DESCARGA ATMOSFERICA
18763457_17637357	BEZERROS	14/03/2024 13:50	14/03/2024 19:57	BEZERROS	INTERNO - NAO PROGRAMADA - MEIO AMBIENTE - DESCARGA ATMOSFERICA
18762609_17636218	AMARAJI	14/03/2024 13:54	14/03/2024 15:20	JOSE MARIANO	INTERNO - NAO PROGRAMADA - MEIO AMBIENTE - ARVORE OU VEGETACAO
18763473_17637390	ALAGOINHA	14/03/2024 13:57	14/03/2024 19:35	VENTUROSA	INTERNO - NAO PROGRAMADA - MEIO AMBIENTE - DESCARGA ATMOSFERICA
18763479_17653643	BELO JARDIM	14/03/2024 13:58	14/03/2024 16:00	BELO JARDIM	INTERNO - NAO PROGRAMADA - MEIO AMBIENTE - ARVORE OU VEGETACAO
18763480_17640004	ITAIBA	14/03/2024 13:58	15/03/2024 11:40	AGUAS BELAS	INTERNO - NAO PROGRAMADA - MEIO AMBIENTE - VENTO
18762190_17648180	BOM CONSELHO	14/03/2024 14:00	14/03/2024 16:25	BREJAO	INTERNO - NAO PROGRAMADA - MEIO AMBIENTE - VENTO
18763488_17637704	RIACHO DAS ALMAS	14/03/2024 14:00	14/03/2024 16:48	RIACHO DAS ALMAS	INTERNO - NAO PROGRAMADA - MEIO AMBIENTE - ARVORE OU VEGETACAO
18763497_17637597	SAO BENTO DO UNA	14/03/2024 14:01	14/03/2024 16:13	BELO JARDIM	INTERNO - NAO PROGRAMADA - MEIO AMBIENTE - DESCARGA ATMOSFERICA
18763497_17637597	SAO BENTO DO UNA	14/03/2024 14:01	14/03/2024 16:42	BELO JARDIM	INTERNO - NAO PROGRAMADA - MEIO AMBIENTE - DESCARGA ATMOSFERICA
18762947_17636360	AGRESTINA	14/03/2024 14:01	14/03/2024 15:09	AGRESTINA	INTERNO - NAO PROGRAMADA - MEIO AMBIENTE - DESCARGA ATMOSFERICA
18762947_17636360	AGRESTINA	14/03/2024 14:01	14/03/2024 21:20	AGRESTINA	INTERNO - NAO PROGRAMADA - MEIO AMBIENTE - DESCARGA ATMOSFERICA
18763513_17637712	CARUARU	14/03/2024 14:03	14/03/2024 17:40	CAMPUS	INTERNO - NAO PROGRAMADA - MEIO AMBIENTE - DESCARGA ATMOSFERICA
18763529_17637529	AGUAS BELAS	14/03/2024 14:06	14/03/2024 22:31	AGUAS BELAS	INTERNO - NAO PROGRAMADA - MEIO AMBIENTE - ARVORE OU VEGETACAO
18763532_17638105	SAO JOAQUIM DO MONTE	14/03/2024 14:07	15/03/2024 03:30	CAMOCIM DE SAO FELIX	INTERNO - NAO PROGRAMADA - MEIO AMBIENTE - VENTO
18763564_17636281	BUIQUE	14/03/2024 14:11	15/03/2024 00:05	VENTUROSA	INTERNO - NAO PROGRAMADA - MEIO AMBIENTE - VENTO
18763564_17636281	BUIQUE	14/03/2024 14:11	15/03/2024 00:20	VENTUROSA	INTERNO - NAO PROGRAMADA - MEIO AMBIENTE - VENTO
18763564_17636281	BUIQUE	14/03/2024 14:11	15/03/2024 00:28	VENTUROSA	INTERNO - NAO PROGRAMADA - MEIO AMBIENTE - VENTO
18763552_17638264	CHA DE ALEGRIA	14/03/2024 14:11	15/03/2024 02:06	GLORIA DO GOITA	INTERNO - NAO PROGRAMADA - MEIO AMBIENTE - DESCARGA ATMOSFERICA
18763557_17640702	CATENDE	14/03/2024 14:12	14/03/2024 19:00	CATENDE	INTERNO - NAO PROGRAMADA - MEIO AMBIENTE - DESCARGA ATMOSFERICA
18763581_17639280	PRIMAVERA	14/03/2024 14:16	15/03/2024 01:30	JOSE MARIANO	INTERNO - NAO PROGRAMADA - MEIO AMBIENTE - DESCARGA ATMOSFERICA
18763582_17637438	SAO LOURENCO DA MATA	14/03/2024 14:16	14/03/2024 18:15	SAO LOURENCO DA MATA	INTERNO - NAO PROGRAMADA - MEIO AMBIENTE - DESCARGA ATMOSFERICA
18763582_17637438	SAO LOURENCO DA MATA	14/03/2024 14:16	14/03/2024 18:50	SAO LOURENCO DA MATA	INTERNO - NAO PROGRAMADA - MEIO AMBIENTE - DESCARGA ATMOSFERICA
18763586_17638334	BUENOS AIRES	14/03/2024 14:17	15/03/2024 02:10	NAZARE DA MATA	INTERNO - NAO PROGRAMADA - MEIO AMBIENTE - VENTO
18763595_17637204	PARNAMIRIM	14/03/2024 14:19	14/03/2024 18:40	SANTA CRUZ	INTERNO - NAO PROGRAMADA - MEIO AMBIENTE - VENTO
18763607_17639591	CANHOTINHO	14/03/2024 14:20	15/03/2024 12:31	ANGELIM	INTERNO - NAO PROGRAMADA - MEIO AMBIENTE - DESCARGA ATMOSFERICA
18766404_17696448	AMARAJI	14/03/2024 14:21	15/03/2024 14:05	JOSE MARIANO	INTERNO - NAO PROGRAMADA - MEIO AMBIENTE - DESCARGA ATMOSFERICA
18763649_17636317	GLORIA DO GOITA	14/03/2024 14:21	14/03/2024 21:32	VITORIA DE SANTO ANTAO	INTERNO - NAO PROGRAMADA - MEIO AMBIENTE - ARVORE OU VEGETACAO
18763649_17636376	GLORIA DO GOITA	14/03/2024 14:21	14/03/2024 22:30	VITORIA DE SANTO ANTAO	INTERNO - NAO PROGRAMADA - MEIO AMBIENTE - ARVORE OU VEGETACAO
18763649_17636317	GLORIA DO GOITA	14/03/2024 14:21	14/03/2024 23:58	GLORIA DO GOITA	INTERNO - NAO PROGRAMADA - MEIO AMBIENTE - ARVORE OU VEGETACAO
18763649_17636317	GLORIA DO GOITA	14/03/2024 14:21	14/03/2024 23:58	VITORIA DE SANTO ANTAO	INTERNO - NAO PROGRAMADA - MEIO AMBIENTE - ARVORE OU VEGETACAO
18763625_17637949	JATAUBA	14/03/2024 14:24	15/03/2024 09:17	SANTA CRUZ DO CAPIBARI	INTERNO - NAO PROGRAMADA - MEIO AMBIENTE - VENTO
18763625_17637949	JATAUBA	14/03/2024 14:24	15/03/2024 09:17	BREJO DA MADRE DE DEUS	INTERNO - NAO PROGRAMADA - MEIO AMBIENTE - VENTO
18763632_17642847	IGUARACI	14/03/2024 14:25	16/03/2024 10:16	AFOGADOS DA INGAZEIRA	INTERNO - NAO PROGRAMADA - MEIO AMBIENTE - DESCARGA ATMOSFERICA
18763636_17638337	SAO BENEDITO DO SUL	14/03/2024 14:25	15/03/2024 14:34	QUIPAPA	INTERNO - NAO PROGRAMADA - MEIO AMBIENTE - ARVORE OU VEGETACAO
18763648_17636309	ITAPETIM	14/03/2024 14:28	14/03/2024 14:36	SAO JOSE DO EGITO	INTERNO - NAO PROGRAMADA - MEIO AMBIENTE - VENTO
18763648_17636309	ITAPETIM	14/03/2024 14:28	14/03/2024 14:37	SAO JOSE DO EGITO	INTERNO - NAO PROGRAMADA - MEIO AMBIENTE - VENTO
18763648_17636309	ITAPETIM	14/03/2024 14:28	14/03/2024 17:51	SAO JOSE DO EGITO	INTERNO - NAO PROGRAMADA - MEIO AMBIENTE - VENTO
18759279_17636409	TAQUARITINGA DO NORTE	14/03/2024 14:52	14/03/2024 14:57	SANTA CRUZ DO CAPIBARI	INTERNO - NAO PROGRAMADA - MEIO AMBIENTE - DESCARGA ATMOSFERICA
18763661_17636430	BUENOS AIRES	14/03/2024 14:56	14/03/2024 16:49	CARPINA	INTERNO - NAO PROGRAMADA - MEIO AMBIENTE - VENTO
18762576_17636403	VITORIA DE SANTO ANTAO	14/03/2024 14:56	14/03/2024 15:47	VITORIA DE SANTO ANTAO	INTERNO - NAO PROGRAMADA - MEIO AMBIENTE - VENTO
18762576_17636403	VITORIA DE SANTO ANTAO	14/03/2024 14:56	14/03/2024 16:39	VITORIA DE SANTO ANTAO	INTERNO - NAO PROGRAMADA - MEIO AMBIENTE - VENTO
18762947_17637352	AGRESTINA	14/03/2024 15:10	14/03/2024 21:10	AGRESTINA	INTERNO - NAO PROGRAMADA - MEIO AMBIENTE - DESCARGA ATMOSFERICA
18763678_17637144	BELO JARDIM	14/03/2024 15:29	14/03/2024 18:16	BELO JARDIM	INTERNO - NAO PROGRAMADA - MEIO AMBIENTE - DESCARGA ATMOSFERICA
18763681_17637294	OLINDA	14/03/2024 15:30	14/03/2024 19:24	SAO BENEDITO	INTERNO - NAO PROGRAMADA - MEIO AMBIENTE - DESCARGA ATMOSFERICA
18763681_17637290	OLINDA	14/03/2024 15:30	14/03/2024 19:24	SAO BENEDITO	INTERNO - NAO PROGRAMADA - MEIO AMBIENTE - DESCARGA ATMOSFERICA
18763687_17638086	VITORIA DE SANTO ANTAO	14/03/2024 15:31	14/03/2024 04:40	VITORIA DE SANTO ANTAO	INTERNO - NAO PROGRAMADA - MEIO AMBIENTE - DESCARGA ATMOSFERICA
18763691_17637526	EXU	14/03/2024 15:31	14/03/2024 22:00	EXU	INTERNO - NAO PROGRAMADA - MEIO AMBIENTE - DESCARGA ATMOSFERICA
18763694_17640472	SAO BENTO DO UNA	14/03/2024 15:31	15/03/2024 10:58	SAO BENTO DO UNA	INTERNO - NAO PROGRAMADA - MEIO AMBIENTE - DESCARGA ATMOSFERICA
18763707_17638353	BOM JARDIM	14/03/2024 15:32	15/03/2024 08:37	BOM JARDIM	INTERNO - NAO PROGRAMADA - MEIO AMBIENTE - DESCARGA ATMOSFERICA
18763708_17651909	CORTES	14/03/2024 15:32	15/03/2024 05:45	JOSE MARIANO	INTERNO - NAO PROGRAMADA - MEIO AMBIENTE - DESCARGA ATMOSFERICA
18763713_17637952	SAO JOSE DO BELMONTE	14/03/2024 15:33	14/03/2024 03:11	SAO JOSE DO BELMONTE	INTERNO - NAO PROGRAMADA - MEIO AMBIENTE - VENTO
18763722_17643538	OROBO	14/03/2024 15:34	21/03/2024 14:55	BOM JARDIM	INTERNO - NAO PROGRAMADA - MEIO AMBIENTE - DESCARGA ATMOSFERICA
18763726_17637679	SERTANIA	14/03/2024 15:34	14/03/2024 20:20	ARCOVERDE	INTERNO - NAO PROGRAMADA - MEIO AMBIENTE - DESCARGA ATMOSFERICA
18763727_17638139	ITAMBE	14/03/2024 15:35	15/03/2024 04:10	ORATORIO	INTERNO - NAO PROGRAMADA - MEIO AMBIENTE - VENTO
18763737_17638350	FREI MIGUELINHO	14/03/2024 15:36	16/03/2024 13:00	VERTENTES	INTERNO - NAO PROGRAMADA - MEIO AMBIENTE - EROSAO
18763740_17641832	MACHADOS	14/03/2024 15:36	16/03/2024 03:00	VICENCIA	INTERNO - NAO PROGRAMADA - MEIO AMBIENTE - VENTO
18763740_17641832	MACHADOS	14/03/2024 15:36	16/03/2024 03:20	VICENCIA	INTERNO - NAO PROGRAMADA - MEIO AMBIENTE - VENTO
18763740_17641832	MACHADOS	14/03/2024 15:36	16/03/2024 09:06	VICENCIA	INTERNO - NAO PROGRAMADA - MEIO AMBIENTE - VENTO
18763740_17641832	MACHADOS	14/03/2024 15:36	17/03/2024 14:48	VICENCIA	INTERNO - NAO PROGRAMADA - MEIO AMBIENTE - VENTO
18763746_17638508	BUENOS AIRES	14/03/2024 15:36	15/03/2024 03:30	NAZARE DA MATA	INTERNO - NAO PROGRAMADA - MEIO AMBIENTE - VENTO
18763757_17638133	MACAPARANA	14/03/2024 15:37	14/03/2024 22:55	TIMBAUBA	INTERNO - NAO PROGRAMADA - MEIO AMBIENTE - VENTO
18763757_17638133	MACAPARANA	14/03/2024 15:37	14/03/2024 23:20	TIMBAUBA	INTERNO - NAO PROGRAMADA - MEIO AMBIENTE - VENTO
18763759_17637533	PETROLINA	14/03/2024 15:38	14/03/2024 22:00	MASSANGANO I	INTERNO - NAO PROGRAMADA - MEIO AMBIENTE - VENTO
18763801_17637481	SAO LOURENCO DA MATA	14/03/2024 15:41	14/03/2024 21:20	TABATINGA	INTERNO - NAO PROGRAMADA - MEIO AMBIENTE - VENTO
18763803_17638995	BOM JARDIM	14/03/2024 15:42	15/03/2024 05:45	SURUBIM	INTERNO - NAO PROGRAMADA - MEIO AMBIENTE - DESCARGA ATMOSFERICA
18763807_17641947	BOM JARDIM	14/03/2024 15:42	16/03/2024 08:30	SURUBIM	INTERNO - NAO PROGRAMADA - MEIO AMBIENTE - DESCARGA ATMOSFERICA
18763815_17695134	SAO LOURENCO DA MATA				

18762170_17636828	BREJAO		14/03/2024 15:47	14/03/2024 15:56	BREJAO	INTERNO - NAO PROGRAMADA - MEIO AMBIENTE - DESCARGA ATMOSFERICA
18762170_17636828	BREJAO		14/03/2024 15:47	14/03/2024 15:47	HELIOPOLIS	INTERNO - NAO PROGRAMADA - MEIO AMBIENTE - DESCARGA ATMOSFERICA
18763850_17638426	ANGELIM		14/03/2024 15:47	14/03/2024 08:39	ANGELIM	INTERNO - NAO PROGRAMADA - MEIO AMBIENTE - VENTO
18763859_17645174	VITORIA DE SANTO ANTAO		14/03/2024 15:49	15/03/2024 06:00	MORENO	INTERNO - NAO PROGRAMADA - MEIO AMBIENTE - DESCARGA ATMOSFERICA
18763864_17637963	ALAGOINHA		14/03/2024 15:49	14/03/2024 23:45	PESQUEIRA	INTERNO - NAO PROGRAMADA - MEIO AMBIENTE - DESCARGA ATMOSFERICA
18763367_17636801	CARPINA		14/03/2024 15:49	14/03/2024 16:25	LIMOIEIRO	INTERNO - NAO PROGRAMADA - MEIO AMBIENTE - VENTO
18763880_17651134	SAIRE		14/03/2024 15:52	16/03/2024 09:05	CAMOCIM DE SAO FELIX	INTERNO - NAO PROGRAMADA - MEIO AMBIENTE - DESCARGA ATMOSFERICA
18763885_17639253	SANTA CRUZ DO CAPIBARIB		14/03/2024 15:53	15/03/2024 12:50	SANTA CRUZ DO CAPIBARIB	INTERNO - NAO PROGRAMADA - MEIO AMBIENTE - DESCARGA ATMOSFERICA
18763901_17651185	INGAZEIRA		14/03/2024 15:55	16/03/2024 12:25	TABIRA	INTERNO - NAO PROGRAMADA - MEIO AMBIENTE - VENTO
18763929_17639705	LAGOA DE ITAENGA		14/03/2024 15:59	15/03/2024 10:20	GLORIA DO GOITA	INTERNO - NAO PROGRAMADA - MEIO AMBIENTE - DESCARGA ATMOSFERICA
18763935_17637710	CANHOTINHO		14/03/2024 16:00	15/03/2024 00:05	QUIPAPA	INTERNO - NAO PROGRAMADA - MEIO AMBIENTE - VENTO
18763935_17637710	CANHOTINHO		14/03/2024 16:00	15/03/2024 00:05	ANGELIM	INTERNO - NAO PROGRAMADA - MEIO AMBIENTE - VENTO
18763954_17638757	CASINHAS		14/03/2024 16:05	15/03/2024 10:25	SURUBIM	INTERNO - NAO PROGRAMADA - MEIO AMBIENTE - ARVORE OU VEGETACAO
18763983_17642419	SERTANIA		14/03/2024 16:11	15/03/2024 11:50	SERTANIA	INTERNO - NAO PROGRAMADA - MEIO AMBIENTE - DESCARGA ATMOSFERICA
18763987_17645250	SANTA MARIA DO CAMBUCA		14/03/2024 16:12	15/03/2024 16:55	SURUBIM	INTERNO - NAO PROGRAMADA - MEIO AMBIENTE - VENTO
18764000_17641970	IBIMIRIM		14/03/2024 16:15	16/03/2024 10:05	INAJA	INTERNO - NAO PROGRAMADA - MEIO AMBIENTE - DESCARGA ATMOSFERICA
18764009_17637600	GRAVATA		14/03/2024 16:18	14/03/2024 21:00	GRAVATA II	INTERNO - NAO PROGRAMADA - MEIO AMBIENTE - DESCARGA ATMOSFERICA
18764036_17682416	SAO JOSE DO EGITO		14/03/2024 16:21	14/03/2024 21:30	TABIRA	INTERNO - NAO PROGRAMADA - MEIO AMBIENTE - ARVORE OU VEGETACAO
18764042_17658709	PAUDALHO		14/03/2024 16:22	15/03/2024 01:09	PAUDALHO	INTERNO - NAO PROGRAMADA - MEIO AMBIENTE - DESCARGA ATMOSFERICA
18757955_17637196	RECIFE		14/03/2024 16:28	14/03/2024 17:43	TEJIPO	INTERNO - NAO PROGRAMADA - MEIO AMBIENTE - DESCARGA ATMOSFERICA
18764060_17639709	SOLIDAO		14/03/2024 16:29	15/03/2024 15:35	TABIRA	INTERNO - NAO PROGRAMADA - MEIO AMBIENTE - DESCARGA ATMOSFERICA
18764071_17638943	GLORIA DO GOITA		14/03/2024 16:32	15/03/2024 11:05	VITORIA DE SANTO ANTAO	INTERNO - NAO PROGRAMADA - MEIO AMBIENTE - ARVORE OU VEGETACAO
18759279_17636904	TAQUARITINGA DO NORTE		14/03/2024 16:33	14/03/2024 17:31	SANTA CRUZ DO CAPIBARIB	INTERNO - NAO PROGRAMADA - MEIO AMBIENTE - DESCARGA ATMOSFERICA
18759279_17636904	TAQUARITINGA DO NORTE		14/03/2024 16:33	14/03/2024 18:21	SANTA CRUZ DO CAPIBARIB	INTERNO - NAO PROGRAMADA - MEIO AMBIENTE - DESCARGA ATMOSFERICA
18764080_17640382	AFOGADOS DA INGAZEIRA		14/03/2024 16:33	15/03/2024 16:40	TABIRA	INTERNO - NAO PROGRAMADA - MEIO AMBIENTE - DESCARGA ATMOSFERICA
18764080_17640382	AFOGADOS DA INGAZEIRA		14/03/2024 16:33	15/03/2024 17:07	TABIRA	INTERNO - NAO PROGRAMADA - MEIO AMBIENTE - DESCARGA ATMOSFERICA
18764083_17638491	BETANIA		14/03/2024 16:33	15/03/2024 08:55	FLORES	INTERNO - NAO PROGRAMADA - MEIO AMBIENTE - DESCARGA ATMOSFERICA
18764084_17642479	BUIQUE		14/03/2024 16:34	19/03/2024 13:30	ARCOVERDE	INTERNO - NAO PROGRAMADA - MEIO AMBIENTE - DESCARGA ATMOSFERICA
18764108_17640711	VITORIA DE SANTO ANTAO		14/03/2024 16:39	15/03/2024 03:10	VITORIA DE SANTO ANTAO	INTERNO - NAO PROGRAMADA - MEIO AMBIENTE - VENTO
18764123_17692872	CHA DE ALEGRIA		14/03/2024 16:43	15/03/2024 16:30	GLORIA DO GOITA	INTERNO - NAO PROGRAMADA - MEIO AMBIENTE - VENTO
18764147_17642493	PEDRA		14/03/2024 16:48	15/03/2024 21:30	ARCOVERDE	INTERNO - NAO PROGRAMADA - MEIO AMBIENTE - DESCARGA ATMOSFERICA
18764149_17638476	SANTA TEREZINHA		14/03/2024 16:49	21/03/2024 15:40	SAO JOSE DO EGITO	INTERNO - NAO PROGRAMADA - MEIO AMBIENTE - VENTO
18764152_17638466	ESCADA		14/03/2024 16:50	15/03/2024 09:03	ESCADA	INTERNO - NAO PROGRAMADA - MEIO AMBIENTE - VENTO
18761481_17639227	CARUARU		14/03/2024 16:51	15/03/2024 10:49	CARUARU	INTERNO - NAO PROGRAMADA - MEIO AMBIENTE - ARVORE OU VEGETACAO
18764155_17694779	BUENOS AIRES		14/03/2024 16:51	16/03/2024 10:40	NAZARE DA MATA	INTERNO - NAO PROGRAMADA - MEIO AMBIENTE - DESCARGA ATMOSFERICA
18764155_17694781	BUENOS AIRES		14/03/2024 16:51	16/03/2024 16:45	NAZARE DA MATA	INTERNO - NAO PROGRAMADA - MEIO AMBIENTE - DESCARGA ATMOSFERICA
18764161_17639278	PARNAMIRIM		14/03/2024 16:52	15/03/2024 13:18	PARNAMIRIM	INTERNO - NAO PROGRAMADA - MEIO AMBIENTE - VENTO
18764174_17637571	BONITO		14/03/2024 16:54	14/03/2024 20:00	BONITO	INTERNO - NAO PROGRAMADA - MEIO AMBIENTE - VENTO
18764174_17637571	BONITO		14/03/2024 16:54	14/03/2024 20:00	PALMARES	INTERNO - NAO PROGRAMADA - MEIO AMBIENTE - VENTO
18764176_17638142	CARUARU		14/03/2024 16:54	15/03/2024 05:33	RIACHO DAS ALMAS	INTERNO - NAO PROGRAMADA - MEIO AMBIENTE - DESCARGA ATMOSFERICA
18764184_17637559	GRAVATA		14/03/2024 16:56	14/03/2024 23:40	CAMOCIM DE SAO FELIX	INTERNO - NAO PROGRAMADA - MEIO AMBIENTE - VENTO
18764198_17640027	RIACHO DAS ALMAS		14/03/2024 16:59	15/03/2024 17:20	RIACHO DAS ALMAS	INTERNO - NAO PROGRAMADA - MEIO AMBIENTE - VENTO
18763737_17638351	FREI MIGUELINHO		14/03/2024 17:00	15/03/2024 11:00	VERTENTES	INTERNO - NAO PROGRAMADA - MEIO AMBIENTE - EROSAO
18764218_17638129	SERRA TALHADA		14/03/2024 17:03	15/03/2024 03:27	SERRA TALHADA	INTERNO - NAO PROGRAMADA - MEIO AMBIENTE - DESCARGA ATMOSFERICA
18764222_17638265	CABO DE SANTO AGOSTINH		14/03/2024 17:03	15/03/2024 07:16	PIRAPAMA I	INTERNO - NAO PROGRAMADA - MEIO AMBIENTE - VENTO
18764233_17643109	MANARI		14/03/2024 17:05	16/03/2024 09:33	INAJA	INTERNO - NAO PROGRAMADA - MEIO AMBIENTE - ARVORE OU VEGETACAO
18764252_17637744	IBIRAJUBA		14/03/2024 17:09	14/03/2024 10:02	LAJEDO	INTERNO - NAO PROGRAMADA - MEIO AMBIENTE - ARVORE OU VEGETACAO
18764258_17640792	LAGOA DE ITAENGA		14/03/2024 17:09	15/03/2024 21:05	CARPINA	INTERNO - NAO PROGRAMADA - MEIO AMBIENTE - DESCARGA ATMOSFERICA
18764264_17640633	SANTA CRUZ DO CAPIBARIB		14/03/2024 17:11	15/03/2024 11:00	SANTA CRUZ DO CAPIBARIB	INTERNO - NAO PROGRAMADA - MEIO AMBIENTE - DESCARGA ATMOSFERICA
18764284_17640071	CAETES		14/03/2024 17:17	15/03/2024 16:00	GARANHUNS	INTERNO - NAO PROGRAMADA - MEIO AMBIENTE - VENTO
18764307_17637522	PETROLINA		14/03/2024 17:22	14/03/2024 20:30	MASSANGANO II	INTERNO - NAO PROGRAMADA - MEIO AMBIENTE - VENTO
18764327_17640752	BUIQUE		14/03/2024 17:27	15/03/2024 08:45	BUIQUE	INTERNO - NAO PROGRAMADA - MEIO AMBIENTE - DESCARGA ATMOSFERICA
18761255_17637072	CABO DE SANTO AGOSTINH		14/03/2024 17:28	14/03/2024 21:24	ESCADA	INTERNO - NAO PROGRAMADA - MEIO AMBIENTE - VENTO
18764347_17639933	ITAIBA		14/03/2024 17:29	15/03/2024 12:30	INAJA	INTERNO - NAO PROGRAMADA - MEIO AMBIENTE - VENTO
18764350_17638255	BOM JARDIM		14/03/2024 17:31	15/03/2024 05:19	BOM JARDIM	INTERNO - NAO PROGRAMADA - MEIO AMBIENTE - VENTO
18764351_17640360	QUIPAPA		14/03/2024 17:31	15/03/2024 14:34	QUIPAPA	INTERNO - NAO PROGRAMADA - MEIO AMBIENTE - DESCARGA ATMOSFERICA
18764561_17637174	LIMOIEIRO		14/03/2024 17:34	14/03/2024 21:10	GLORIA DO GOITA	INTERNO - NAO PROGRAMADA - MEIO AMBIENTE - VENTO
18764561_17637174	LIMOIEIRO		14/03/2024 17:34	14/03/2024 21:10	LIMOIEIRO	INTERNO - NAO PROGRAMADA - MEIO AMBIENTE - VENTO
18764450_17637131	ABREU E LIMA		14/03/2024 17:36	14/03/2024 19:39	BOTAFOGO	INTERNO - NAO PROGRAMADA - MEIO AMBIENTE - VENTO
18764450_17637131	ABREU E LIMA		14/03/2024 17:36	14/03/2024 21:46	BOTAFOGO	INTERNO - NAO PROGRAMADA - MEIO AMBIENTE - VENTO
18764450_17637131	ABREU E LIMA		14/03/2024 17:36	15/03/2024 00:11	BOTAFOGO	INTERNO - NAO PROGRAMADA - MEIO AMBIENTE - VENTO
18764390_17640402	CARNAIBA		14/03/2024 17:38	15/03/2024 16:40	CARNAIBA	INTERNO - NAO PROGRAMADA - MEIO AMBIENTE - DESCARGA ATMOSFERICA
18764403_17638464	CAETES		14/03/2024 17:41	15/03/2024 09:20	CAETES	INTERNO - NAO PROGRAMADA - MEIO AMBIENTE - ARVORE OU VEGETACAO
18764407_17640975	CARNAUBEIRA DA PENHA		14/03/2024 17:42	15/03/2024 11:55	FLORESTA	INTERNO - NAO PROGRAMADA - MEIO AMBIENTE - DESCARGA ATMOSFERICA
18764449_17639199	CAMUTANGA		14/03/2024 17:47	15/03/2024 20:00	TIMBAUBA	INTERNO - NAO PROGRAMADA - MEIO AMBIENTE - DESCARGA ATMOSFERICA
18764452_17638886	FERRERIOS		14/03/2024 17:47	15/03/2024 10:10	TIMBAUBA	INTERNO - NAO PROGRAMADA - MEIO AMBIENTE - VENTO
18764458_17694589	SAO JOSE DO EGITO		14/03/2024 17:48	16/03/2024 11:25	SAO JOSE DO EGITO	INTERNO - NAO PROGRAMADA - MEIO AMBIENTE - ARVORE OU VEGETACAO
18764465_17637403	VITORIA DE SANTO ANTAO		14/03/2024 17:49	14/03/2024 22:20	VITORIA DE SANTO ANTAO	INTERNO - NAO PROGRAMADA - MEIO AMBIENTE - VENTO
18764471_17640630	JOAO ALFREDO		14/03/2024 17:50	15/03/2024 20:00	BOM JARDIM	INTERNO - NAO PROGRAMADA - MEIO AMBIENTE - VENTO
18764480_17639234	CABO DE SANTO AGOSTINH		14/03/2024 17:52	15/03/2024 12:57	ENSEADA DOS CORAIS	INTERNO - NAO PROGRAMADA - MEIO AMBIENTE - ARVORE OU VEGETACAO
18764492_17640015	FLORES		14/03/2024 17:54	15/03/2024 14:00	FLORES	INTERNO - NAO PROGRAMADA - MEIO AMBIENTE - ARVORE OU VEGETACAO
18764493_17657014	SOLIDAO		14/03/2024 17:54	15/03/2024 00:34	TABIRA	INTERNO - NAO PROGRAMADA - MEIO AMBIENTE - DESCARGA ATMOSFERICA
18764506_17694487	FLORES		14/03/2024 17:57	14/03/2024 22:20	AFOGADOS DA INGAZEIRA	INTERNO - NAO PROGRAMADA - MEIO AMBIENTE - VENTO
18764515_17637973	SANHARO		14/03/2024 17:58	15/03/2024 03:54	SAO BENTO DO UNA	INTERNO - NAO PROGRAMADA - MEIO AMBIENTE - VENTO
18764515_17637973	SANHARO		14/03/2024 17:58	15/03/2024 03:54	BELO JARDIM	INTERNO - NAO PROGRAMADA - MEIO AMBIENTE - VENTO
18764528_17705595	LAGOA DOS GATOS		14/03/2024 18:01	21/03/2024 14:00	QUIPAPA	INTERNO - NAO PROGRAMADA - MEIO AMBIENTE - ARVORE OU VEGETACAO
18764535_17703105	TAQUARITINGA DO NORTE		14/03/2024 18:02	15/03/2024 15:50	TORITAMA	INTERNO - NAO PROGRAMADA - MEIO AMBIENTE - DESCARGA ATMOSFERICA
18764535_17703106	TAQUARITINGA DO NORTE		14/03/2024 18:02	15/03/2024 16:27	TORITAMA	INTERNO - NAO PROGRAMADA - MEIO AMBIENTE - DESCARGA ATMOSFERICA
18764535_17703106	TAQUARITINGA DO NORTE		14/03/2024 18:02	15/03/2024 16:27	VERTENTES	INTERNO - NAO PROGRAMADA - MEIO AMBIENTE - DESCARGA ATMOSFERICA
18766059_17639859	SERRA TALHADA		14/03/2024 18:07	15/03/2024 10:36	SERRA TALHADA	INTERNO - NAO PROGRAMADA - MEIO AMBIENTE - DESCARGA ATMOSFERICA
18764556_17641097	BELO JARDIM		14/03/2024 18:07	18/03/2024 07:24	BELO JARDIM	INTERNO - NAO PROGRAMADA - MEIO AMBIENTE - VENTO
18764597_17637817	IGARASSU		14/03/2024 18:15	15/03/2024 00:35	IGARASSU	INTERNO - NAO PROGRAMADA - MEIO AMBIENTE - VENTO
18764630_17637761	GOIANA		14/03/2024 18:21	15/03/2024 00:37	TEJUCUPAPO	INTERNO - NAO PROGRAMADA - MEIO AMBIENTE - ARVORE OU VEGETACAO
18764663_17639607	CUMARU		14/03/2024 18:29	15/03/2024 15:19	PASSIRA	INTERNO - NAO PROGRAMADA - MEIO AMBIENTE - ARVORE OU VEGETACAO
18764668_17637664	SAO JOSE DO BELMONTE		14/03/2024 18:30	14/03/2024 21:39	SAO JOSE DO BELMONTE	INTERNO - NAO PROGRAMADA - MEIO AMBIENTE - DESCARGA ATMOSFERICA
18764707_17643428	PRIMAVERA		14/03/2024 18:39	16/03/2024 11:45	VITORIA DE SANTO ANTAO	INTERNO - NAO PROGRAMADA - MEIO AMBIENTE - DESCARGA ATMOSFERICA
18764716_17642686	ITAPETIM		14/03/2024 18:41	16/03/2024 10:45	SAO JOSE DO EGITO	INTERNO - NAO PROGRAMADA - MEIO AMBIENTE - VENTO
18764732_17640080	ITAIBA		14/03/2024 18:45	15/03/2024 10:00	AGUAS BELAS	INTERNO - NAO PROGRAMADA - MEIO AMBIENTE - VENTO
18764759_17694484	SERRA TALHADA		14/03/2024 18:51	14/03/2024 22:59	BOM NOME	INTERNO - NAO PROGRAMADA - MEIO AMBIENTE - DESCARGA ATMOSFERICA
18764773_17643530	TIMBAUBA		14/03/2024 18:53	15/03/2024 13:00	TIMBAUBA	INTERNO - NAO PROGRAMADA - MEIO AMBIENTE - ARVORE OU VEGETACAO
18764779_17640791	CARUARU		14/03/2024 18:55	15/03/2024 17:45	CAMPUS	INTERNO - NAO PROGRAMADA - MEIO AMBIENTE - ARVORE OU VEGETACAO
18764816_17638661	TRIUNFO		14/03/2024 19:10	15/03/2024 09:44	FLORES	INTERNO - NAO PROGRAMADA - MEIO AMBIENTE - ARVORE OU VEGETACAO
18764834_17637863	SAO LOURENCO DA MATA		14/03/2024 19:17	15/03/2024 01:30	SAO LOURENCO DA MATA	INTERNO - NAO PROGRAMADA - MEIO AMBIENTE - DESCARGA ATMOSFERICA
18764835_17694479	BETANIA		14/03/2024 19:17	15/03/2024 08:10	FLORES	INTERNO - NAO PROGRAMADA - MEIO AMBIENTE - VENTO
18764837_17641093	SALOA		14/03/2024 19:18	15/03/2024 16:10	BREJAO	INTERNO - NAO PROGRAMADA - MEIO AMBIENTE - DESCARGA ATMOSFERICA
18762170_17637376	BREJAO		14/03/2024 19:19	14/03/2024 19:52	HELIOPOLIS	INTERNO - NAO PROGRAMADA - MEIO AMBIENTE - DESCARGA ATMOSFERICA
18762170_17637376	BREJAO		14/03/2024 19:19	14/03/2024 19:52	BREJAO	INTERNO - NAO PROGRAMADA - MEIO AMBIENTE - DESCARGA ATMOSFERICA
18762170_17637376	BREJAO		14/03/2024 19:19	14/03/2024 19:52	GARANHUNS	INTERNO - NAO PROGRAMADA - MEIO AMBIENTE - DESCARGA ATMOSFERICA
18762170_17637328	BREJAO		14/03/2024 19:19	14/03/2024 19:54	HELIOPOLIS	INTERNO - NAO PROGRAMADA - MEIO AMBIENTE - DESCARGA ATMOSFERICA
18763681_17637332	OLINDA		14/03/2024 19:19	14/03/2024 19:24	SAO BENEDITO	INTERNO - NAO PROGRAMADA - MEIO AMBIENTE - DESCARGA ATMOSFERICA
18764847_17637319	SALGUEIRO		14/03/2024 19:20	14/03/2024 21:27	SALGUEIRO	INTERNO - NAO PROGRAMADA - MEIO AMBIENTE - DESCARGA ATMOSFERICA
18764847_17637319	SALGUEIRO		14/03/2024 19:20	14/03/2024 22:05	SALGUEIRO	INTERNO - NAO PROGRAMADA - MEIO AMBIENTE - DESCARGA ATMOSFERICA
18764847_17637319	SALGUEIRO		14/03/2024 19:20	14/03/2024 22:55	SALGUEIRO	INTERNO - NAO PROGRAMADA - MEIO AMBIENTE - DESCARGA ATMOSFERICA
18764852_17638407	SALGUEIRO		14/03/2024 19:24	15/03/2024 06:33	SERRITA	INTERNO - NAO PROGRAMADA - MEIO AMBIENTE - VENTO
18764856_17638413	BUENOS AIRES		14/03/2024 19:25	15/03/2024 08:15	LIMOIEIRO	INTERNO - NAO PROGRAMADA - MEIO AMBIENTE - DESCARGA ATMOSFERICA
18764856_17638413	BUENOS AIRES		14/03/2024 19:25	15/03/2024 08:15	VIGENCIA	INTERNO - NAO PROGRAMADA - MEIO AMBIENTE - DESCARGA ATMOSFERICA
18764894_17668465	SANTA CRUZ		14/03/2024 19:33	15/03/2024 10:40	SANTA CRUZ	INTERNO - NAO PROGRAMADA - MEIO AMBIENTE - VENTO
18764905_17639953	SANTA CRUZ DO CAPIBARIB		14/03/2024 19:36	15		

18764960_17673859	BELO JARDIM		14/03/2024 19:50	15/03/2024 07:50	BELO JARDIM	INTERNO - NAO PROGRAMADA - MEIO AMBIENTE - VENTO
18764966_17638295	RECIFE		14/03/2024 19:52	15/03/2024 06:05	TAMARINEIRA	INTERNO - NAO PROGRAMADA - MEIO AMBIENTE - VENTO
18765034_17638059	SALGUEIRO		14/03/2024 20:15	15/03/2024 01:55	SALGUEIRO	INTERNO - NAO PROGRAMADA - MEIO AMBIENTE - VENTO
18765034_17638060	SALGUEIRO		14/03/2024 20:15	15/03/2024 02:29	SALGUEIRO	INTERNO - NAO PROGRAMADA - MEIO AMBIENTE - VENTO
18765034_17638061	SALGUEIRO		14/03/2024 20:15	15/03/2024 02:54	SALGUEIRO	INTERNO - NAO PROGRAMADA - MEIO AMBIENTE - VENTO
18765075_17639404	TACAIMBO		14/03/2024 20:33	17/03/2024 15:30	BELO JARDIM	INTERNO - NAO PROGRAMADA - MEIO AMBIENTE - DESCARGA ATMOSFERICA
18765081_17659279	OURICURI		14/03/2024 20:36	15/03/2024 10:54	TRINDADE	INTERNO - NAO PROGRAMADA - MEIO AMBIENTE - DESCARGA ATMOSFERICA
18765089_17639153	SANTA CRUZ		14/03/2024 20:41	15/03/2024 08:30	SANTA CRUZ	INTERNO - NAO PROGRAMADA - MEIO AMBIENTE - VENTO
18765096_17645017	PRIMAVERA		14/03/2024 20:45	15/03/2024 15:20	ESCADA	INTERNO - NAO PROGRAMADA - MEIO AMBIENTE - ARVORE OU VEGETACAO
18765098_17697196	CEDRO		14/03/2024 20:47	15/03/2024 11:06	SERRITA	INTERNO - NAO PROGRAMADA - MEIO AMBIENTE - DESCARGA ATMOSFERICA
18765117_17640774	TUPANATINGA		14/03/2024 20:58	15/03/2024 16:25	BUIQUE	INTERNO - NAO PROGRAMADA - MEIO AMBIENTE - DESCARGA ATMOSFERICA
18765127_17640640	OROBO		14/03/2024 21:04	15/03/2024 17:15	BOM JARDIM	INTERNO - NAO PROGRAMADA - MEIO AMBIENTE - DESCARGA ATMOSFERICA
18765128_17638883	CAPOEIRAS		14/03/2024 21:05	15/03/2024 11:34	LAJEDO	INTERNO - NAO PROGRAMADA - MEIO AMBIENTE - DESCARGA ATMOSFERICA
18765128_17638883	CAPOEIRAS		14/03/2024 21:05	15/03/2024 11:34	CAETES	INTERNO - NAO PROGRAMADA - MEIO AMBIENTE - DESCARGA ATMOSFERICA
18765167_17697204	SERRA TALHADA		14/03/2024 21:35	15/03/2024 07:18	SERRA TALHADA	INTERNO - NAO PROGRAMADA - MEIO AMBIENTE - DESCARGA ATMOSFERICA
18765182_17640592	BOM JARDIM		14/03/2024 21:45	15/03/2024 21:28	BOM JARDIM	INTERNO - NAO PROGRAMADA - MEIO AMBIENTE - DESCARGA ATMOSFERICA
18765176_17658715	AMARAJI		14/03/2024 22:00	14/03/2024 23:40	JOSE MARIANO	INTERNO - NAO PROGRAMADA - MEIO AMBIENTE - DESCARGA ATMOSFERICA
18765199_17637854	PAULISTA		14/03/2024 22:03	15/03/2024 00:15	RIO DOCE	INTERNO - NAO PROGRAMADA - MEIO AMBIENTE - VENTO
18765203_17637951	SAO JOSE DO BELMONTE		14/03/2024 01:35	15/03/2024 01:35	SAO JOSE DO BELMONTE	INTERNO - NAO PROGRAMADA - MEIO AMBIENTE - VENTO
18765204_17649837	PETROLINA		14/03/2024 22:06	15/03/2024 17:40	DOM AVELAR	INTERNO - NAO PROGRAMADA - MEIO AMBIENTE - VENTO
18765208_17637843	JABOATAO DOS GUARARAPES		14/03/2024 22:11	15/03/2024 01:10	PIEDADE	INTERNO - NAO PROGRAMADA - MEIO AMBIENTE - VENTO
18762799_17710821	RECIFE		14/03/2024 22:40	18/03/2024 00:25	TABATINGA	INTERNO - NAO PROGRAMADA - MEIO AMBIENTE - ARVORE OU VEGETACAO
18763649_17637614	GLORIA DO GOITA		14/03/2024 22:46	14/03/2024 22:57	VITORIA DE SANTO ANTAO	INTERNO - NAO PROGRAMADA - MEIO AMBIENTE - ARVORE OU VEGETACAO
18762170_17637619	BREJAO		14/03/2024 22:51	14/03/2024 22:55	HELIOPOLIS	INTERNO - NAO PROGRAMADA - MEIO AMBIENTE - DESCARGA ATMOSFERICA
18765233_17638173	TIMBAUBA		14/03/2024 22:51	15/03/2024 05:10	TIMBAUBA	INTERNO - NAO PROGRAMADA - MEIO AMBIENTE - VENTO
18765235_17692899	SAO JOSE DO EGITO		14/03/2024 22:53	15/03/2024 20:30	SAO JOSE DO EGITO	INTERNO - NAO PROGRAMADA - MEIO AMBIENTE - DESCARGA ATMOSFERICA
18765243_17639190	AGRESTINA		14/03/2024 22:59	15/03/2024 11:40	AGRESTINA	INTERNO - NAO PROGRAMADA - MEIO AMBIENTE - DESCARGA ATMOSFERICA
18765243_17639195	AGRESTINA		14/03/2024 22:59	15/03/2024 11:40	AGRESTINA	INTERNO - NAO PROGRAMADA - MEIO AMBIENTE - DESCARGA ATMOSFERICA
18765251_17638092	BELO JARDIM		14/03/2024 23:22	15/03/2024 06:18	BELO JARDIM	INTERNO - NAO PROGRAMADA - MEIO AMBIENTE - ARVORE OU VEGETACAO
18765252_17638585	CAMARAGIBE		14/03/2024 23:29	15/03/2024 10:00	CAMARAGIBE	INTERNO - NAO PROGRAMADA - MEIO AMBIENTE - ARVORE OU VEGETACAO
18765265_17637762	LAGOA DO CARRO		15/03/2024 00:31	15/03/2024 04:24	LIMOEIRO	INTERNO - NAO PROGRAMADA - MEIO AMBIENTE - DESCARGA ATMOSFERICA
18765270_17640645	TIMBAUBA		15/03/2024 00:47	15/03/2024 17:21	TIMBAUBA	INTERNO - NAO PROGRAMADA - MEIO AMBIENTE - VENTO
18765208_17637844	JABOATAO DOS GUARARAPES		15/03/2024 00:50	15/03/2024 01:10	PIEDADE	INTERNO - NAO PROGRAMADA - MEIO AMBIENTE - VENTO
18765271_17637945	ESCADA		15/03/2024 00:56	15/03/2024 02:55	ESCADA	INTERNO - NAO PROGRAMADA - MEIO AMBIENTE - DESCARGA ATMOSFERICA
18765272_17638438	VITORIA DE SANTO ANTAO		15/03/2024 01:02	15/03/2024 08:48	VITORIA DE SANTO ANTAO	INTERNO - NAO PROGRAMADA - MEIO AMBIENTE - VENTO
18759279_17637829	TAQUARITINGA DO NORTE		15/03/2024 01:24	15/03/2024 01:28	SANTA CRUZ DO CAPIBARIBE	INTERNO - NAO PROGRAMADA - MEIO AMBIENTE - DESCARGA ATMOSFERICA
18759279_17638599	TAQUARITINGA DO NORTE		15/03/2024 01:29	15/03/2024 15:50	SANTA CRUZ DO CAPIBARIBE	INTERNO - NAO PROGRAMADA - MEIO AMBIENTE - DESCARGA ATMOSFERICA
18765295_17639609	FERREIROS		15/03/2024 03:03	15/03/2024 15:10	TIMBAUBA	INTERNO - NAO PROGRAMADA - MEIO AMBIENTE - VENTO
18765297_17638107	CABO DE SANTO AGOSTINH		15/03/2024 03:15	15/03/2024 05:15	PONTEZINHA	INTERNO - NAO PROGRAMADA - MEIO AMBIENTE - VENTO
18765297_17638107	CABO DE SANTO AGOSTINH		15/03/2024 03:14	15/03/2024 05:25	PONTEZINHA	INTERNO - NAO PROGRAMADA - MEIO AMBIENTE - VENTO
18765311_17638161	CAMARAGIBE		15/03/2024 04:00	15/03/2024 05:00	CAMARAGIBE	INTERNO - NAO PROGRAMADA - MEIO AMBIENTE - DESCARGA ATMOSFERICA
18765328_17638422	IGARASSU		15/03/2024 05:13	15/03/2024 08:20	CRUZ DE REBOUCAS	INTERNO - NAO PROGRAMADA - MEIO AMBIENTE - ARVORE OU VEGETACAO
18765330_17638531	GOIANA		15/03/2024 05:21	15/03/2024 09:35	TEJUCUPAPO	INTERNO - NAO PROGRAMADA - MEIO AMBIENTE - DESCARGA ATMOSFERICA
18765331_17638977	CABO DE SANTO AGOSTINH		15/03/2024 05:21	15/03/2024 10:43	ESCADA	INTERNO - NAO PROGRAMADA - MEIO AMBIENTE - VENTO
18765359_17638857	GRAVATA		15/03/2024 05:58	15/03/2024 12:36	CAMOCIM DE SAO FELIX	INTERNO - NAO PROGRAMADA - MEIO AMBIENTE - DESCARGA ATMOSFERICA
18765366_17650532	LAGOA DE ITAENGA		15/03/2024 06:02	15/03/2024 08:19	CARPINA	INTERNO - NAO PROGRAMADA - MEIO AMBIENTE - DESCARGA ATMOSFERICA
18765378_17640556	RIBEIRAO		15/03/2024 06:10	15/03/2024 21:34	JOSE MARIANO	INTERNO - NAO PROGRAMADA - MEIO AMBIENTE - DESCARGA ATMOSFERICA
18765434_17648055	POMBOS		15/03/2024 06:35	15/03/2024 10:52	VITORIA DE SANTO ANTAO	INTERNO - NAO PROGRAMADA - MEIO AMBIENTE - DESCARGA ATMOSFERICA
18765442_17640200	SIRINHAEM		15/03/2024 06:39	16/03/2024 16:50	RIO FORMOSO	INTERNO - NAO PROGRAMADA - MEIO AMBIENTE - ARVORE OU VEGETACAO
18765448_17638665	PAULISTA		15/03/2024 06:42	15/03/2024 19:45	PARATIBE I	INTERNO - NAO PROGRAMADA - MEIO AMBIENTE - ARVORE OU VEGETACAO
18765462_17640014	TIMBAUBA		15/03/2024 06:46	15/03/2024 16:04	TIMBAUBA	INTERNO - NAO PROGRAMADA - MEIO AMBIENTE - DESCARGA ATMOSFERICA
18765474_17639110	CABO DE SANTO AGOSTINH		15/03/2024 06:47	15/03/2024 11:35	IPOJUCA	INTERNO - NAO PROGRAMADA - MEIO AMBIENTE - VENTO
18765487_17638267	GOIANA		15/03/2024 06:49	15/03/2024 08:57	GOIANA	INTERNO - NAO PROGRAMADA - MEIO AMBIENTE - VENTO
18765510_17640713	VITORIA DE SANTO ANTAO		15/03/2024 06:57	15/03/2024 11:33	MORENO	INTERNO - NAO PROGRAMADA - MEIO AMBIENTE - DESCARGA ATMOSFERICA
18765580_17639219	JOAO ALFREDO		15/03/2024 07:19	15/03/2024 11:20	LIMOEIRO	INTERNO - NAO PROGRAMADA - MEIO AMBIENTE - VENTO
18765629_17638566	POMBOS		15/03/2024 07:32	19/03/2024 16:30	VITORIA DE SANTO ANTAO	INTERNO - NAO PROGRAMADA - MEIO AMBIENTE - DESCARGA ATMOSFERICA
18765630_17639145	SIRINHAEM		15/03/2024 07:32	15/03/2024 10:44	RIO FORMOSO	INTERNO - NAO PROGRAMADA - MEIO AMBIENTE - ARVORE OU VEGETACAO
18765641_17638877	ITAQUITINGA		15/03/2024 07:37	15/03/2024 10:41	TEJUCUPAPO	INTERNO - NAO PROGRAMADA - MEIO AMBIENTE - ARVORE OU VEGETACAO
18765487_17638289	GOIANA		15/03/2024 07:52	15/03/2024 08:57	GOIANA	INTERNO - NAO PROGRAMADA - MEIO AMBIENTE - VENTO
18765725_17638623	TIMBAUBA		15/03/2024 07:57	15/03/2024 10:43	TIMBAUBA	INTERNO - NAO PROGRAMADA - MEIO AMBIENTE - DESCARGA ATMOSFERICA
18765727_17658580	IPOJUCA		15/03/2024 07:57	15/03/2024 10:30	IPOJUCA	INTERNO - NAO PROGRAMADA - MEIO AMBIENTE - ARVORE OU VEGETACAO
18765787_17642432	TIMBAUBA		15/03/2024 08:10	15/03/2024 17:15	TIMBAUBA	INTERNO - NAO PROGRAMADA - MEIO AMBIENTE - VENTO
18765827_17639472	GRAVATA		15/03/2024 08:17	15/03/2024 14:39	GRAVATA	INTERNO - NAO PROGRAMADA - MEIO AMBIENTE - ARVORE OU VEGETACAO
18765876_17640111	PASSIRA		15/03/2024 08:23	15/03/2024 11:20	PASSIRA	INTERNO - NAO PROGRAMADA - MEIO AMBIENTE - ARVORE OU VEGETACAO
18765891_17647739	VICENCIA		15/03/2024 08:25	16/03/2024 09:18	VICENCIA	INTERNO - NAO PROGRAMADA - MEIO AMBIENTE - ARVORE OU VEGETACAO
18765913_17695303	SAO VICENTE FERRER		15/03/2024 08:29	16/03/2024 12:40	VICENCIA	INTERNO - NAO PROGRAMADA - MEIO AMBIENTE - DESCARGA ATMOSFERICA
18761255_17638475	CABO DE SANTO AGOSTINH		15/03/2024 08:50	16/03/2024 00:20	ESCADA	INTERNO - NAO PROGRAMADA - MEIO AMBIENTE - VENTO
18766015_17638710	LIMOEIRO		15/03/2024 08:52	15/03/2024 10:01	LIMOEIRO	INTERNO - NAO PROGRAMADA - MEIO AMBIENTE - DESCARGA ATMOSFERICA
18766061_17640581	RIBEIRAO		15/03/2024 09:02	17/03/2024 08:40	JOSE MARIANO	INTERNO - NAO PROGRAMADA - MEIO AMBIENTE - DESCARGA ATMOSFERICA
18766105_17702263	VICENCIA		15/03/2024 09:10	15/03/2024 22:03	VICENCIA	INTERNO - NAO PROGRAMADA - MEIO AMBIENTE - VENTO
18766134_17639250	IPOJUCA		15/03/2024 09:17	15/03/2024 09:40	ESCADA	INTERNO - NAO PROGRAMADA - MEIO AMBIENTE - VENTO
18766156_17638994	RIBEIRAO		15/03/2024 09:23	15/03/2024 12:00	JOSE MARIANO	INTERNO - NAO PROGRAMADA - MEIO AMBIENTE - DESCARGA ATMOSFERICA
18766248_17645991	CORTES		15/03/2024 09:48	15/03/2024 17:57	JOSE MARIANO	INTERNO - NAO PROGRAMADA - MEIO AMBIENTE - DESCARGA ATMOSFERICA
18766367_17640353	GLORIA DO GOITA		15/03/2024 10:19	15/03/2024 19:52	VITORIA DE SANTO ANTAO	INTERNO - NAO PROGRAMADA - MEIO AMBIENTE - DESCARGA ATMOSFERICA
18766458_17640325	LIMOEIRO		15/03/2024 10:46	15/03/2024 17:58	LIMOEIRO	INTERNO - NAO PROGRAMADA - MEIO AMBIENTE - VENTO
18766538_17640348	CHA DE ALEGRIA		15/03/2024 11:08	15/03/2024 18:27	VITORIA DE SANTO ANTAO	INTERNO - NAO PROGRAMADA - MEIO AMBIENTE - DESCARGA ATMOSFERICA
18766558_17640468	POMBOS		15/03/2024 11:12	15/03/2024 19:22	VITORIA DE SANTO ANTAO	INTERNO - NAO PROGRAMADA - MEIO AMBIENTE - VENTO
18766630_17639440	LIMOEIRO		15/03/2024 11:32	15/03/2024 14:13	LIMOEIRO	INTERNO - NAO PROGRAMADA - MEIO AMBIENTE - DESCARGA ATMOSFERICA
18759279_17639301	TAQUARITINGA DO NORTE		15/03/2024 11:47	15/03/2024 13:42	SANTA CRUZ DO CAPIBARIBE	INTERNO - NAO PROGRAMADA - MEIO AMBIENTE - DESCARGA ATMOSFERICA
18766764_17640718	RIBEIRAO		15/03/2024 12:17	15/03/2024 13:43	RIO FORMOSO	INTERNO - NAO PROGRAMADA - MEIO AMBIENTE - DESCARGA ATMOSFERICA
18766786_17640280	CAMUTANGA		15/03/2024 12:25	15/03/2024 16:30	TIMBAUBA	INTERNO - NAO PROGRAMADA - MEIO AMBIENTE - ARVORE OU VEGETACAO
18766787_17654486	JABOATAO DOS GUARARAPES		15/03/2024 12:26	15/03/2024 20:18	VARZEA	INTERNO - NAO PROGRAMADA - MEIO AMBIENTE - ARVORE OU VEGETACAO
18766791_17640270	VITORIA DE SANTO ANTAO		15/03/2024 12:28	15/03/2024 17:40	VITORIA DE SANTO ANTAO	INTERNO - NAO PROGRAMADA - MEIO AMBIENTE - DESCARGA ATMOSFERICA
18766814_17639959	IGARASSU		15/03/2024 12:34	15/03/2024 15:30	IGARASSU	INTERNO - NAO PROGRAMADA - MEIO AMBIENTE - ARVORE OU VEGETACAO
18766853_17639566	VICENCIA		15/03/2024 12:47	15/03/2024 14:40	VICENCIA	INTERNO - NAO PROGRAMADA - MEIO AMBIENTE - DESCARGA ATMOSFERICA
18766916_17640770	LIMOEIRO		15/03/2024 13:07	15/03/2024 20:35	VICENCIA	INTERNO - NAO PROGRAMADA - MEIO AMBIENTE - VENTO
18764351_17640361	QUIPAPA		15/03/2024 13:20	15/03/2024 14:35	HELIOPOLIS	INTERNO - NAO PROGRAMADA - MEIO AMBIENTE - DESCARGA ATMOSFERICA
18766980_17645999	AMARAJI		15/03/2024 13:29	15/03/2024 19:00	JOSE MARIANO	INTERNO - NAO PROGRAMADA - MEIO AMBIENTE - DESCARGA ATMOSFERICA
18762282_17640142	MACHADOS		15/03/2024 13:35	15/03/2024 15:18	BOM JARDIM	INTERNO - NAO PROGRAMADA - MEIO AMBIENTE - DESCARGA ATMOSFERICA
18767031_17646011	RIBEIRAO		15/03/2024 13:43	15/03/2024 17:00	JOSE MARIANO	INTERNO - NAO PROGRAMADA - MEIO AMBIENTE - VENTO
18767039_17715609	SAO LOURENCO DA MATA		15/03/2024 13:45	15/03/2024 14:35	SAO LOURENCO DA MATA	INTERNO - NAO PROGRAMADA - MEIO AMBIENTE - VENTO
18767079_17640696	CHA GRANDE		15/03/2024 13:58	15/03/2024 22:58	GRAVATA II	INTERNO - NAO PROGRAMADA - MEIO AMBIENTE - ARVORE OU VEGETACAO
18767080_17640065	CAMARAGIBE		15/03/2024 13:58	15/03/2024 16:30	TABATINGA	INTERNO - NAO PROGRAMADA - MEIO AMBIENTE - DESCARGA ATMOSFERICA
18767086_17641926	VITORIA DE SANTO ANTAO		15/03/2024 13:59	15/03/2024 15:25	VITORIA DE SANTO ANTAO	INTERNO - NAO PROGRAMADA - MEIO AMBIENTE - VENTO
18767134_17644873	POMBOS		15/03/2024 14:16	17/03/2024 16:45	VITORIA DE SANTO ANTAO	INTERNO - NAO PROGRAMADA - MEIO AMBIENTE - ARVORE OU VEGETACAO
18767142_17702270	LIMOEIRO		15/03/2024 14:18	15/03/2024 15:20	LIMOEIRO	INTERNO - NAO PROGRAMADA - MEIO AMBIENTE - VENTO
18767147_17640205	CARPINA		15/03/2024 14:19	15/03/2024 16:05	CARPINA	INTERNO - NAO PROGRAMADA - MEIO AMBIENTE - ARVORE OU VEGETACAO
18757312_17643286	AFOGADOS DA INGAZEIRA		15/03/2024 14:28	15/03/2024 18:55	AFOGADOS DA INGAZEIRA	INTERNO - NAO PROGRAMADA - MEIO AMBIENTE - ARVORE OU VEGETACAO
18767183_17665625	GLORIA DO GOITA		15/03/2024 14:30	15/03/2024 16:40	VITORIA DE SANTO ANTAO	INTERNO - NAO PROGRAMADA - MEIO AMBIENTE - DESCARGA ATMOSFERICA
18767260_17642037	TIMBAUBA		15/03/2024 14:53	15/03/2024 10:40	TIMBAUBA	INTERNO - NAO PROGRAMADA - MEIO AMBIENTE - ARVORE OU VEGETACAO
18767269_17692840	PASSIRA		15/03/2024 14:55	15/03/2024 18:00	PASSIRA	INTERNO - NAO PROGRAMADA - MEIO AMBIENTE - ARVORE OU VEGETACAO
18767278_17640969	ITAMBE		15/03/2024 15:00	15/03/2024 21:12	TIMBAUBA	INTERNO - NAO PROGRAMADA - MEIO AMBIENTE - VENTO
18767298_17639911	VITORIA DE SANTO ANTAO		15/03/2024 15:08	15/03/2024 16:35	VITORIA DE SANTO ANTAO	INTERNO - NAO PROGRAMADA - MEIO AMBIENTE - DESCARGA ATMOSFERICA
18767314_17642367	VITORIA DE SANTO ANTAO		15/03/2024 15:14	16/03/2024 11:15	MORENO	INTERNO - NAO PROGRAMADA - MEIO AMBIENTE - ARVORE OU VEGETACAO
18767332_17642134	TIMBAUBA		15/03/2024 15:19	15/03/2024 19:00	VICENCIA	INTERNO - NAO PROGRAMADA - MEIO AMBIENTE - ARVORE OU VEGETACAO
18767332_17642134	TIMBAUBA		15/03/2024 15:19	17/03/2024 11:42	TIMBAUBA	INTERNO - NAO PROGRAMADA - MEIO AMBIENTE - ARVORE OU VEGETACAO
18767332_17642134	TIMBAUBA		15/03/2024 15:19	17/03/2024 11:42	VICENCIA	INTERNO - NAO PROGRAMADA - MEIO AMBIENTE - ARVORE OU VEGETACAO

18767772_17643475	MACAPARANA	15/03/2024 16:25	17/03/2024 08:20	VICENCIA	INTERNO - NAO PROGRAMADA - MEIO AMBIENTE - DESCARGA ATMOSFERICA
18767772_17643475	MACAPARANA	15/03/2024 16:25	17/03/2024 21:29	VICENCIA	INTERNO - NAO PROGRAMADA - MEIO AMBIENTE - DESCARGA ATMOSFERICA
18767562_17643462	MORENO	15/03/2024 16:36	16/03/2024 20:00	MORENO	INTERNO - NAO PROGRAMADA - MEIO AMBIENTE - ARVORE OU VEGETACAO
18763429_17640439	ITAIBA	15/03/2024 16:40	15/03/2024 19:10	BUIQUE	INTERNO - NAO PROGRAMADA - MEIO AMBIENTE - VENTO
18767577_17642040	TIMBAUBA	15/03/2024 16:45	16/03/2024 11:48	TIMBAUBA	INTERNO - NAO PROGRAMADA - MEIO AMBIENTE - DESCARGA ATMOSFERICA
18767584_17655076	RIO FORMOSO	15/03/2024 16:50	15/03/2024 20:15	RIO FORMOSO	INTERNO - NAO PROGRAMADA - MEIO AMBIENTE - VENTO
18767621_17640874	AMARAJI	15/03/2024 17:02	16/03/2024 01:03	JOSE MARIANO	INTERNO - NAO PROGRAMADA - MEIO AMBIENTE - ARVORE OU VEGETACAO
18767675_17640560	VITORIA DE SANTO ANTAO	15/03/2024 17:24	15/03/2024 20:58	MORENO	INTERNO - NAO PROGRAMADA - MEIO AMBIENTE - ARVORE OU VEGETACAO
18762112_17725557	OLINDA	15/03/2024 17:53	15/03/2024 20:11	PARATIBE I	INTERNO - NAO PROGRAMADA - MEIO AMBIENTE - VENTO
18762112_17725557	OLINDA	15/03/2024 17:53	15/03/2024 20:11	SAO BENEDITO	INTERNO - NAO PROGRAMADA - MEIO AMBIENTE - VENTO
18762112_17725557	OLINDA	15/03/2024 17:53	15/03/2024 20:11	RIO DOCE	INTERNO - NAO PROGRAMADA - MEIO AMBIENTE - VENTO
18767841_17640743	SAO LOURENCO DA MATA	15/03/2024 18:29	15/03/2024 22:30	TABATINGA	INTERNO - NAO PROGRAMADA - MEIO AMBIENTE - ARVORE OU VEGETACAO
18767870_17640956	GRAVATA	15/03/2024 18:38	16/03/2024 00:30	GRAVATA	INTERNO - NAO PROGRAMADA - MEIO AMBIENTE - DESCARGA ATMOSFERICA
18767872_17640746	LIMOEIRO	15/03/2024 18:39	15/03/2024 22:12	LIMOEIRO	INTERNO - NAO PROGRAMADA - MEIO AMBIENTE - VENTO
18767948_17702280	VICENCIA	15/03/2024 19:19	16/03/2024 20:39	MACAPARANA	INTERNO - NAO PROGRAMADA - MEIO AMBIENTE - VENTO
18767974_17640927	LAGOA DO CARRO	15/03/2024 19:38	16/03/2024 04:22	LIMOEIRO	INTERNO - NAO PROGRAMADA - MEIO AMBIENTE - DESCARGA ATMOSFERICA
18768011_17651219	GRAVATA	15/03/2024 19:52	16/03/2024 12:30	GRAVATA	INTERNO - NAO PROGRAMADA - MEIO AMBIENTE - DESCARGA ATMOSFERICA
18768059_17640931	JABOATAO DOS GUARARAP	15/03/2024 20:23	16/03/2024 02:05	VARZEA	INTERNO - NAO PROGRAMADA - MEIO AMBIENTE - ARVORE OU VEGETACAO
18768184_17640840	LAGOA DO CARRO	15/03/2024 22:45	16/03/2024 00:31	CARPINA	INTERNO - NAO PROGRAMADA - MEIO AMBIENTE - DESCARGA ATMOSFERICA
18768198_17641992	IPOJUCA	15/03/2024 22:58	16/03/2024 01:30	ESCADA	INTERNO - NAO PROGRAMADA - MEIO AMBIENTE - DESCARGA ATMOSFERICA
18768210_17642123	VITORIA DE SANTO ANTAO	15/03/2024 23:17	16/03/2024 11:25	VITORIA DE SANTO ANTAO	INTERNO - NAO PROGRAMADA - MEIO AMBIENTE - DESCARGA ATMOSFERICA
18768246_17641031	LIMOEIRO	15/03/2024 23:54	16/03/2024 05:27	LIMOEIRO	INTERNO - NAO PROGRAMADA - MEIO AMBIENTE - DESCARGA ATMOSFERICA

Anexo III – Diagramas Unifilares dos Regionais

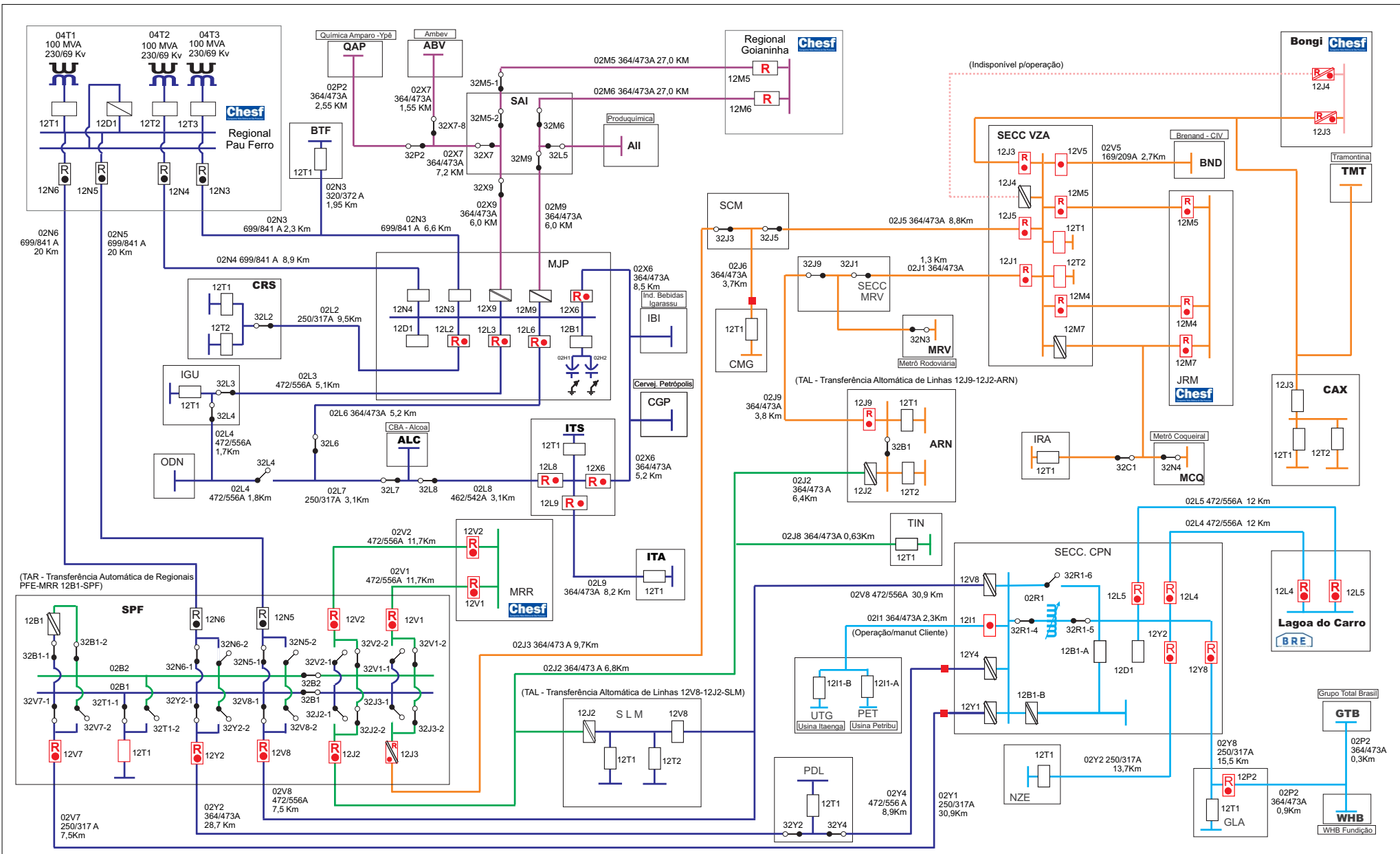


SEP / TAL- 12J8/12J7/12L1/12B1/12B2/SBT :
 - Em caso de desligamento da LT 02J8/MID/SBT o 12L1 abre em 15s.
 - Em caso de desligamento da LT 02J7/MID/SBT o módulo II de SBT é transferido via 12B1/12B2/SBT em 15s.

Obs.: Chave aterra a LT
 Cond. Do Complexo Indus. E Emp.Norte

Dados das alterações		Legenda			Padrão de cores
Natalício / 24.08.16	Transferência S/Es SBT/BBR em definitivo de MRR para Regional Mirueira II - MID	Urbano	Predominante Rural	Rural	MID- 69 kV BGI- 69 kV MRR - 69 kV PFE - 69 kV JRM- 69 kV RCD - 230 kV
Natalício / 05.02.18	Entrada em operação LT 02L5 MRR/STA - Derivação 02L5/OLI	→ Aberto	→ Aberto	→ Aberto	
Natalício / 27.05.18	Transferência S/E TAM de BGI para MRR	→ Fechado	→ Fechado	→ Fechado	
Natalício / 11.09.22	Interligação com link provisório Lts 02J8 MID-SBT e 02L1 SBT-BBR.	→ Fechado c/Rel.	→ Fechado c/Rel.	→ Fechado c/Rel.	
Elizeu/22.08.23	Entrada em operação dos novos disjuntores 12B1, 12B2, 12D1, 12J8 e 12J7.	→ Aberto c/Rel (quando fechado)	→ Aberto c/Rel (quando fechado)	→ Aberto c/Rel (quando fechado)	

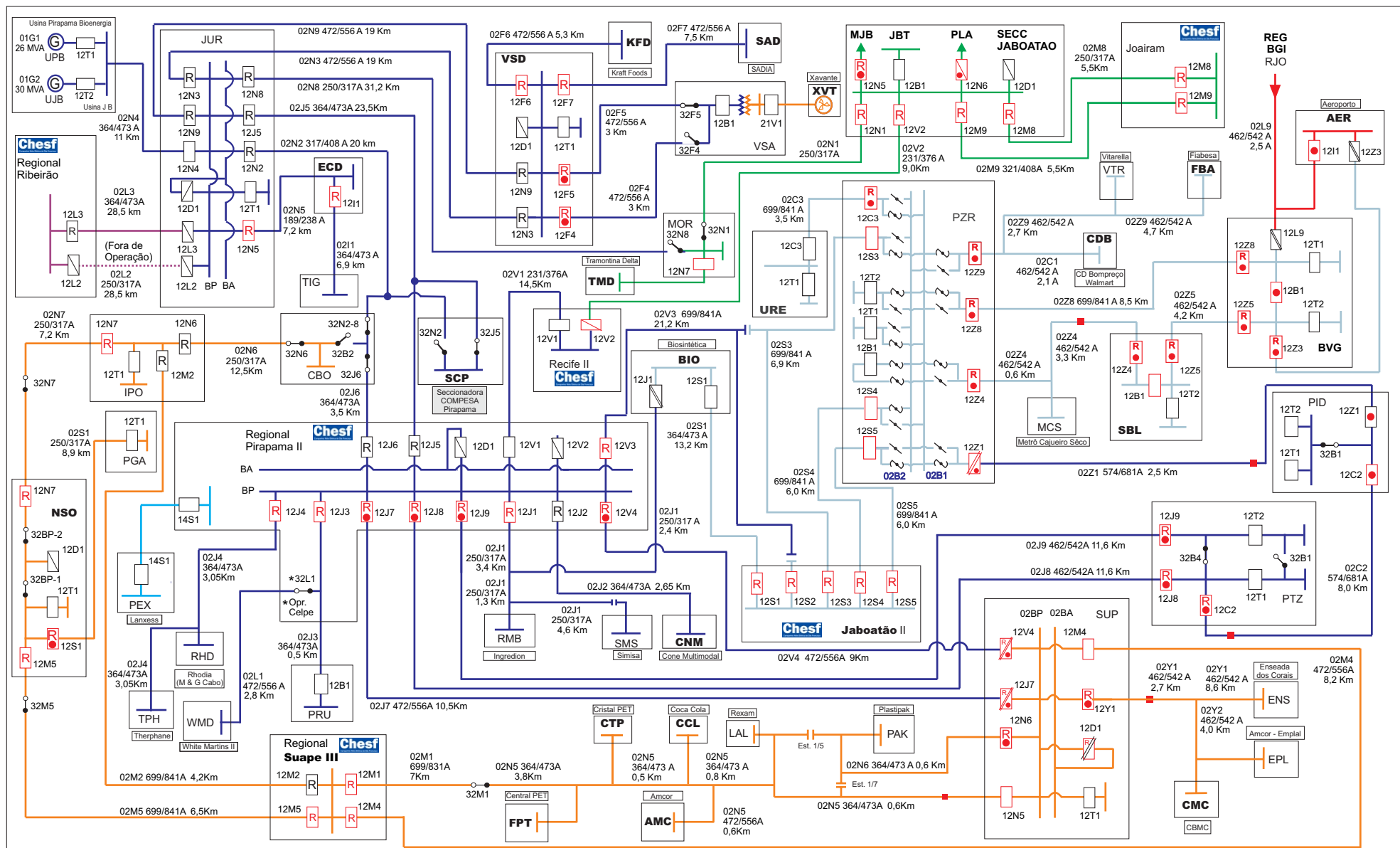
STN - NOP - NOLT
 Supervisora NOLT - Eng. Elaine França
REGIONAL MIRUEIRA II - MID



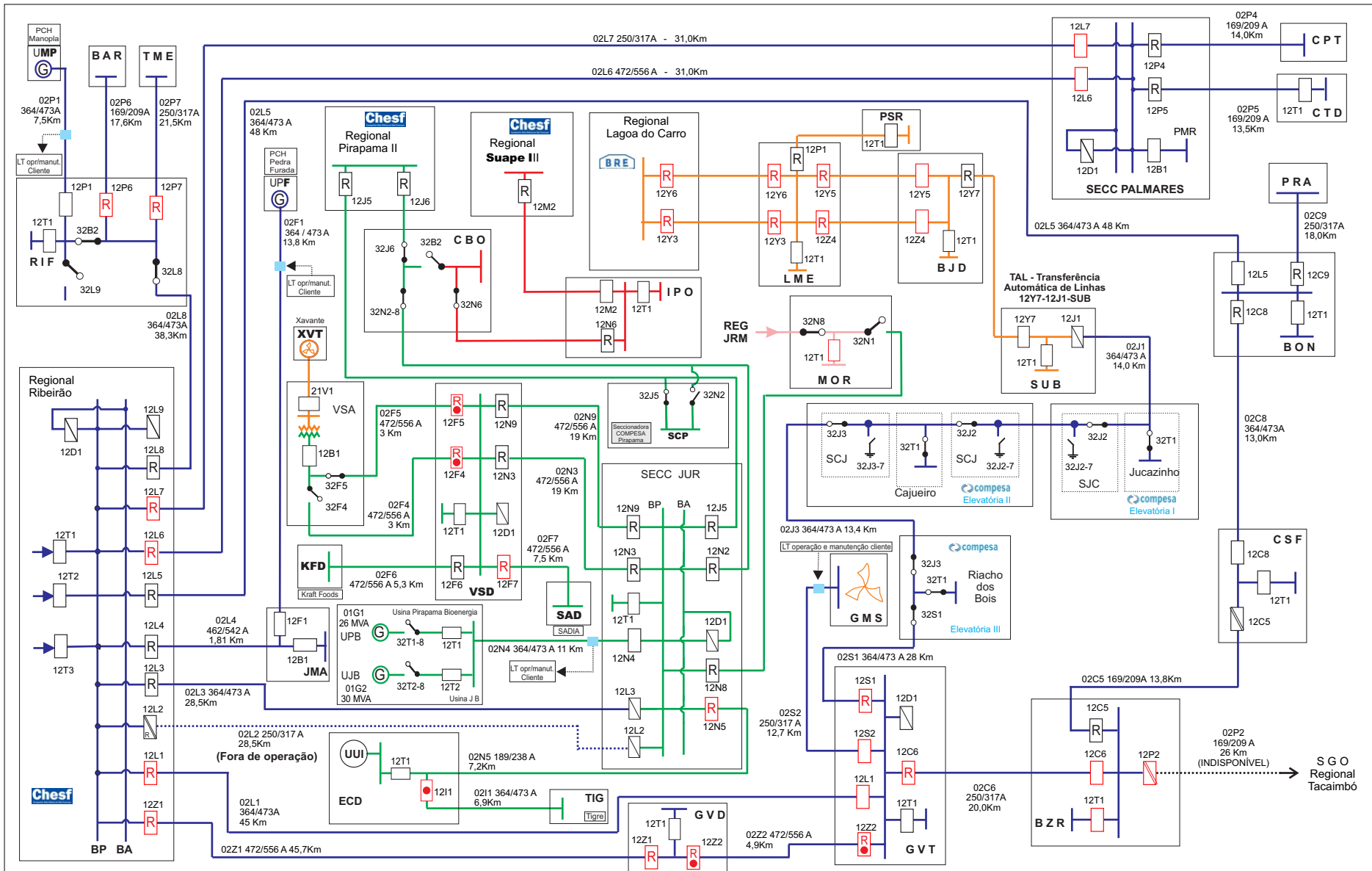
Dados das alterações		Legenda		Padrão de cores	
Natalício / 29.06.20	Expressamento Lts 02M4/02M5 para atendimento VZA Típica e BND.	Urbano	Predominante Rural	Rural	PFE
Natalício / 15.10.20	Entrada em operação Regional LAC (Eixo I - LME).	→ Aberto	→ Aberto	→ Aberto	MRR
Natalício / 27.10.20	Transferência Sec CPN para Regional LAC.	→ Fechado	→ Fechado	→ Fechado	JRM
Natalício / 28.01.21	Retorno 12J3 e 12J5-VZA para operação.	→ Fechado c/Rel.	→ Fechado c/Rel.	→ Fechado c/Rel.	LAC
Natalício / 20.03.22	Energização/entrada em operação LT 02P2 Der-QAP (Química Amparo-Ypê)	→ Aberto c/Rel (quando fechado)	→ Aberto c/Rel (quando fechado)	→ Aberto c/Rel (quando fechado)	BGI
				→ Aberto c/Rel (quando fechado)	GNN

STN - NOP - NOLT
 Supervisora NOLT - Eng. Elaine França

REGIONAL PAU FERRO- PFE



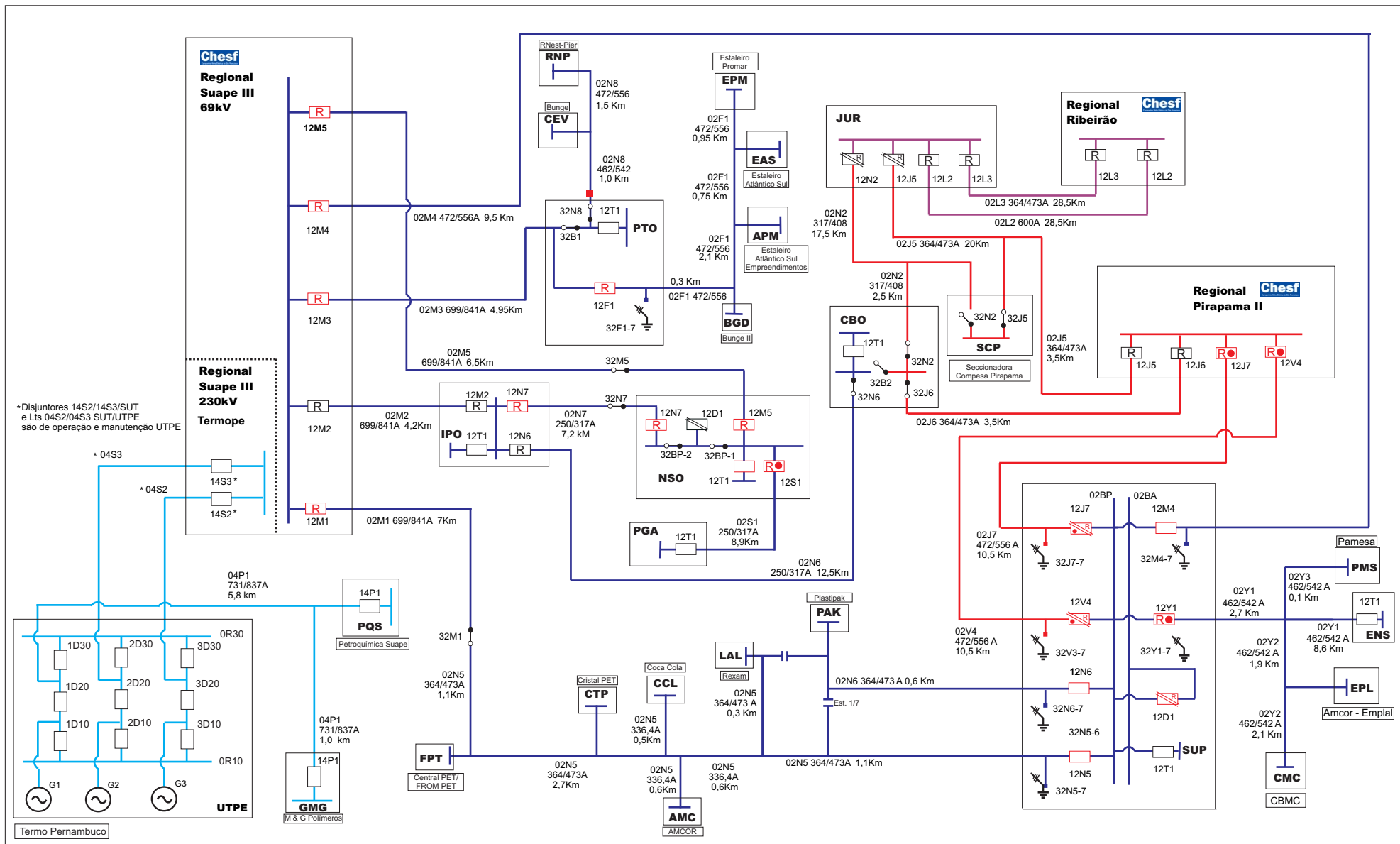
Dados das alterações		Legenda Disjuntores			Padrão de cores	NEOENERGIA PERNAMBUCO	STN - NOP - NOLT Supervisora NOLT - Eng. Elaine França
Natalício / 12.07.22	Fechamento anel Lts 02M2/02N7/02M5 SUT/IPO/NSO.	Urbano	Predominante Rural	Rural	PRD 230 kV	REGIONAL PIRAPAMA II - PRD	
Natalício / 10.03.23	Mudança de configuração de operação de barras de 69kV Sec PZR.	→ Aberto	→ Aberto	→ Aberto	PRD 69 kV		
Natalício / 12.03.23	Mudança config 02M5 SUT-NSO com entrada em operação 12M5-SUT.	→ Fechado	→ Fechado	→ Fechado	BGI 69 kV		
Natalício / 13.07.23	Entrada em operação Cliente Amcor-Emplal na derivação 02Y2-CMC.	→ Fechado c/Rel.	→ Fechado c/Rel.	→ Fechado c/Rel.	RIB 69 kV		
		→ Aberto c/Rel (quando fechado)	→ Aberto c/Rel (quando fechado)	→ Aberto c/Rel (quando fechado)	JRM 69 kV		
					SUT 69 kV		
					JBD 69 kV		



Dados das alterações		Legenda			Padrão de cores	
Natalicio / 25.07.21	Desligamento/desativação Sec JUR (Obra retrofit JUR)	Urbano	Predominante Rural	Rural	RIB - 69 kV	STN - NOP - NOLT Supervisora NOLT - Eng. Elaine França
Natalicio / 20.03.22	Término obra e retorno Sec JUR para operação.	Aberto	Aberto	Aberto	TAC - 69 kV	
Natalicio / 21.12.22	Entrada em operação 12L5-BON, 12C8-CSF, 12Y7/12J1-SUB	Fechado	Fechado	Fechado	SUT - 69 kV	
Natalicio / 13.04.23	Entrada em operação 12C8-12C9-BON, 12C5-CSF.	Fechado c/Rel.	Fechado c/Rel.	Fechado c/Rel.	PFE - 69 kV	
		Aberto c/Rel (quando fechado)	Aberto c/Rel (quando fechado)	Aberto c/Rel (quando fechado)	PRD - 69 kV	
					JRM - 69 kV	

NEOENERGIA PERNAMBUCO
STN - NOP - NOLT
Supervisora NOLT - Eng. Elaine França

REGIONAL RIBEIRÃO - RIB



*Disjuntores 14S2/14S3/SUT e Lts 04S2/04S3 SUT/UTPE são de operação e manutenção UTPE

+ 04S3
+ 04S2

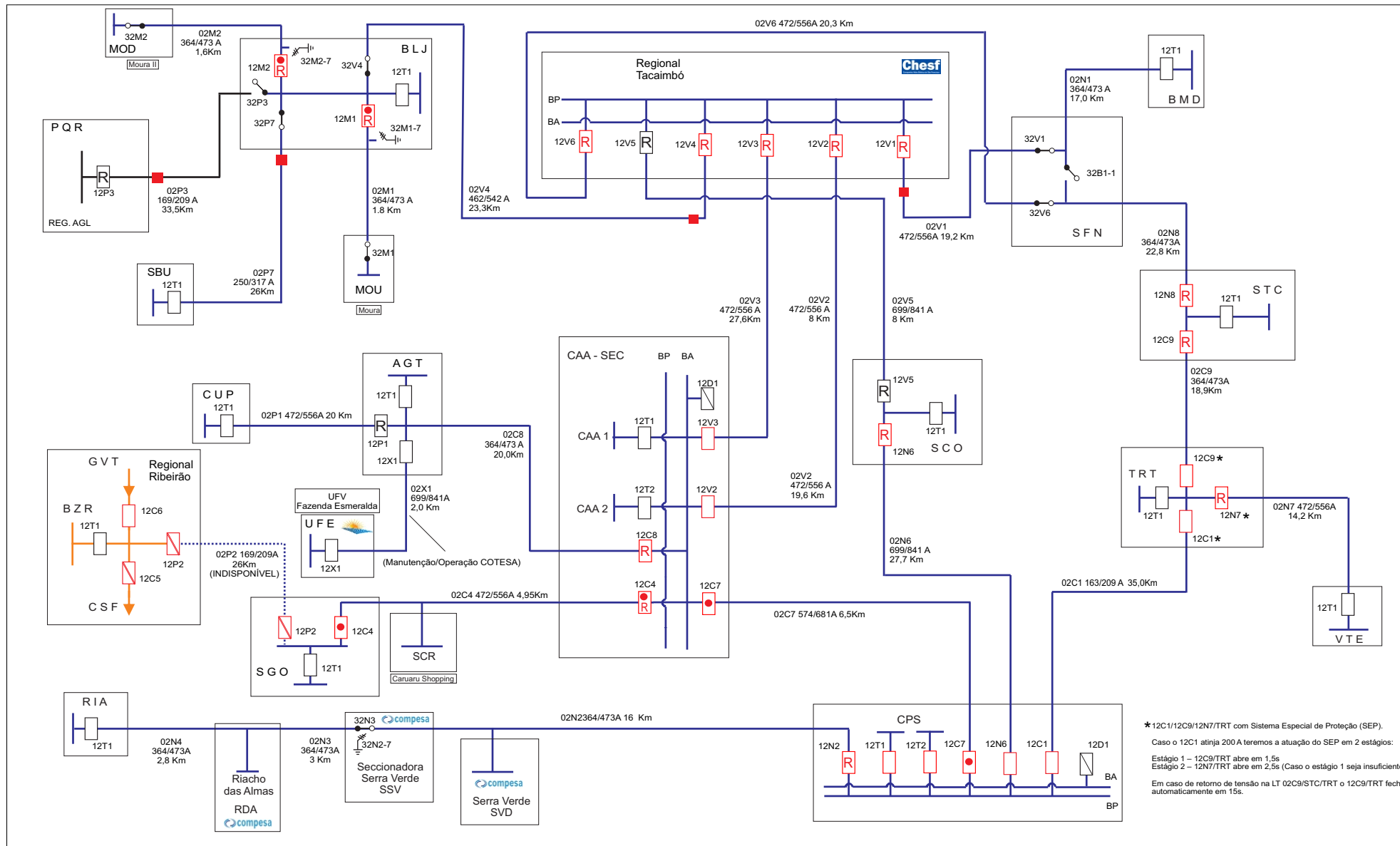
Dados das alterações	
J.Vicente / 31.01.23	Atualização da configuração dos disjuntores em SUP
Natalício / 12.03.23	Nova configuração LT 02M5 com entrada em operação 12M5-SUT
Natalício / 13.07.23	Entrada em Operação novo Cliente 69kV Amcor-Emplal (EPL)
Natalício / 14.11.23	Entrada em Operação novo Cliente 69kV Pamesa (PMS)

Legenda Disjuntores		
Urbano	Predominante Rural	Rural
→ Aberto	→ Aberto	→ Aberto
→ Fechado	→ Fechado	→ Fechado
→ Fechado c/Rel.	→ Fechado c/Rel.	→ Fechado c/Rel.
→ Aberto c/Rel (quando fechado)	→ Aberto c/Rel (quando fechado)	→ Aberto c/Rel (quando fechado)

Padrão de cores
SUT 230 kV
SUT 69 kV
PRD 69 kV
RIB 69 kV

Neoenergia STN - NOP - NOLT
 Pernambuco Supervisoria NOLT - Eng. Elaine França

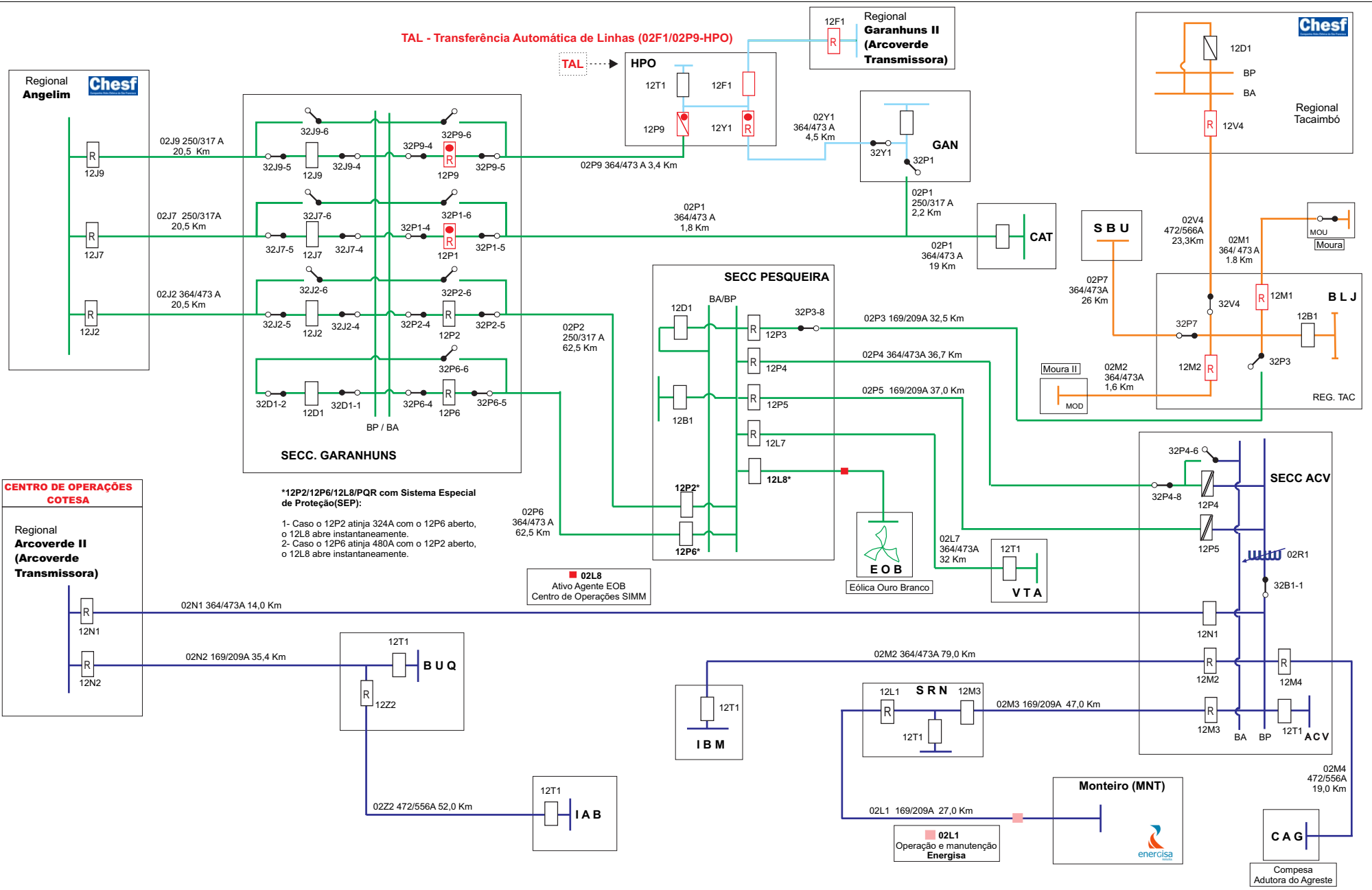
REGIONAL SUAPE III - SUT



* 12C1/12C9/12N7/TRT com Sistema Especial de Proteção (SEP).
 Caso o 12C1 atinja 200 A teremos a atuação do SEP em 2 estágios:
 Estágio 1 – 12C9/TRT abre em 1,5s
 Estágio 2 – 12N7/TRT abre em 2,5s (Caso o estágio 1 seja insuficiente)
 Em caso de retorno de tensão na LT 02C9/STC/02C9/TRT o 12C9/TRT fecha automaticamente em 15s.

Dados das alterações		Legenda Disjuntores		Padrão de cores	
Natalício / 08.04.17	Fechamento do 12C1/TRT.	Urbano	Predominante Rural	Rural	 STN - NOP - NOLT Supervisora NOLT - Eng. Elaine França
Natalício / 01.05.17	Alteração de configuração S/E BLJ, com entrada em operação bay 12M2.	→ Aberto → Fechado → Fechado c/Rel. → Aberto c/Rel (quando fechado)	→ Aberto → Fechado → Fechado c/Rel. → Aberto c/Rel (quando fechado)	→ Aberto → Fechado → Fechado c/Rel. → Aberto c/Rel (quando fechado)	
Natalício / 02.12.17	Entrada em operação disjuntores 12T1/12C4/12C6 na S/E BZR.			TAC AGL RIB	REGIONAL TACAIMBÓ - TAC
Natalício / 21.03.19	Energização LT 02X1 UFE/AGT (Usina Fazenda Esmeralda)				
Natalício / 21.12.22	Energização em Vazio nova SE Salgado - SGO.				

TAL - Transferência Automática de Linhas (02F1/02P9-HPO)

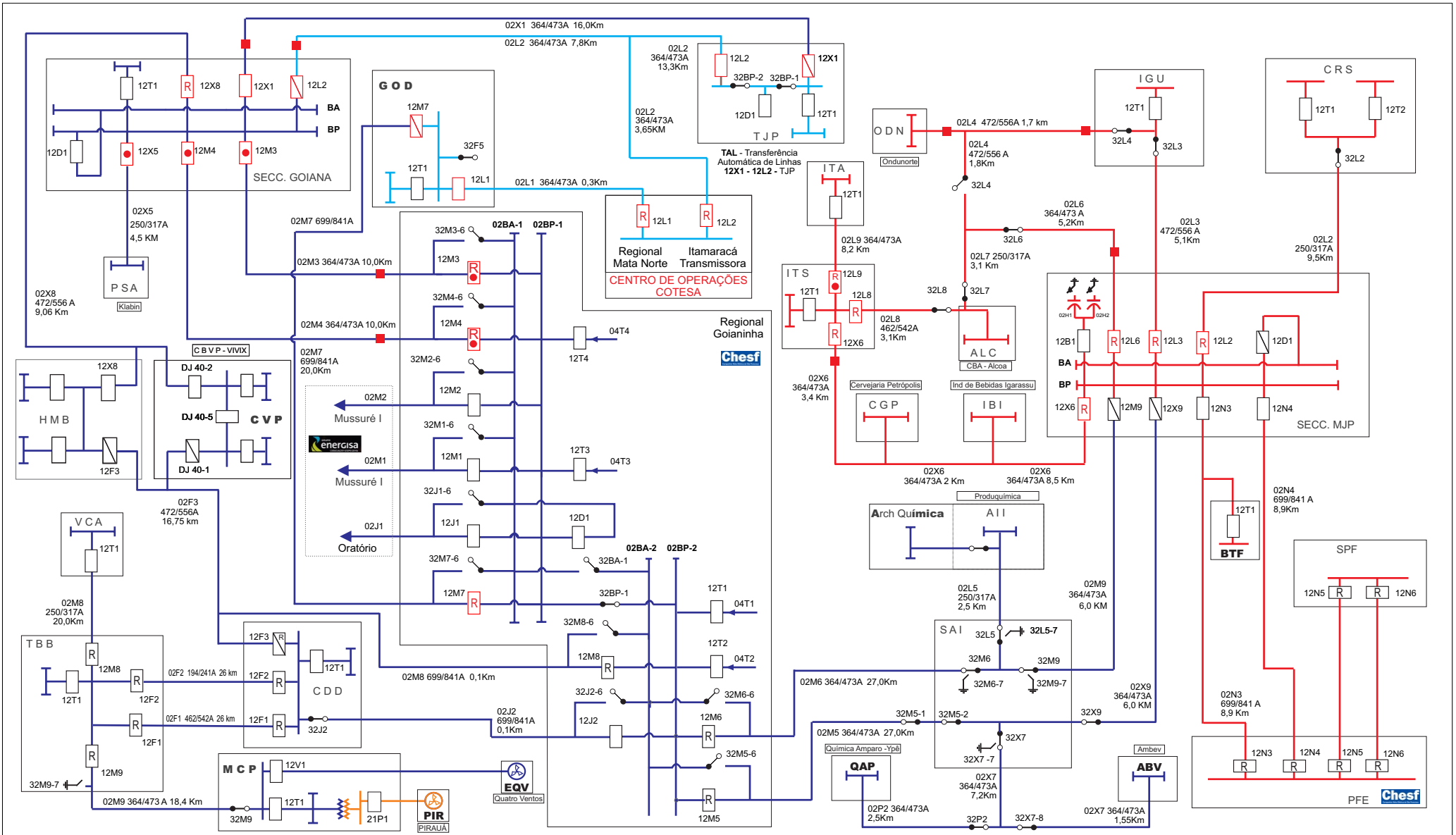


***12P2/12P6/12L8/PQR com Sistema Especial de Proteção (SEP):**
 1- Caso o 12P2 atinja 324A com o 12P6 aberto, o 12L8 abre instantaneamente.
 2- Caso o 12P6 atinja 480A com o 12P2 aberto, o 12L8 abre instantaneamente.

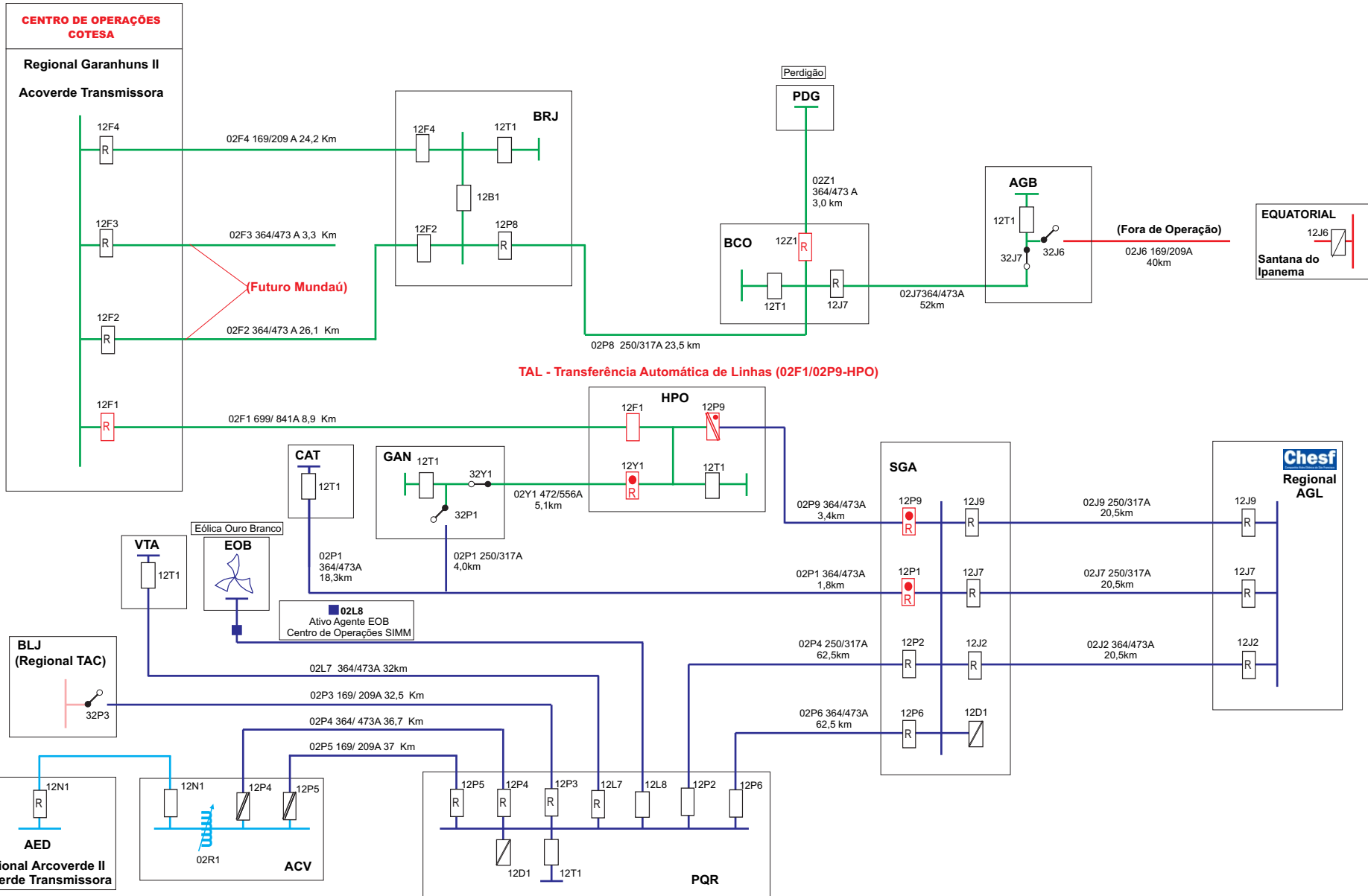
■ 02L8 Ativo Agente EOB Centro de Operações SIMM

■ 02L1 Operação e manutenção Energisa

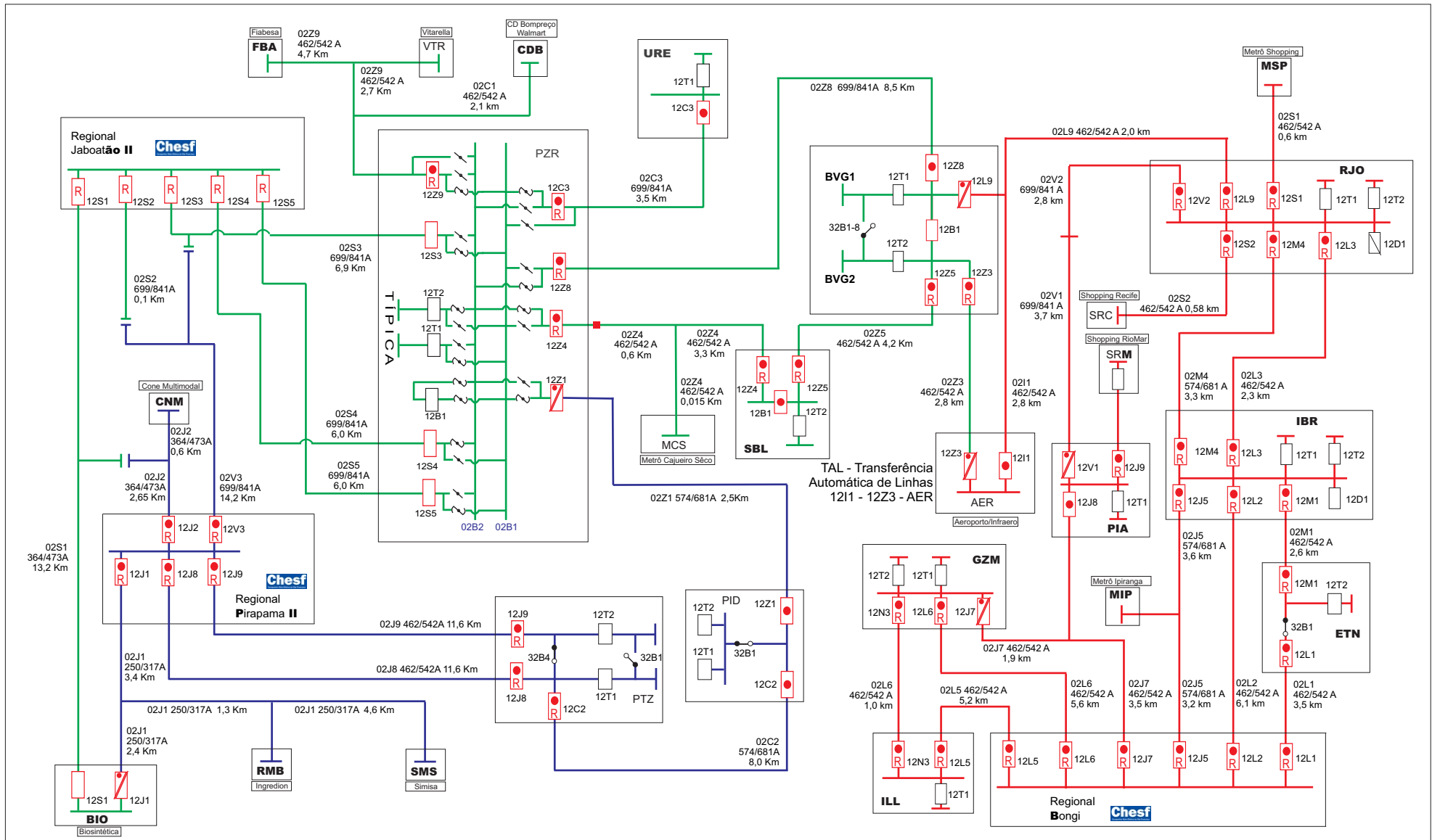
Dados das alterações		Legenda Disjuntores			Padrão de cores	NEOENERGIA PERNAMBUCO	STN - NOP - NOLT Supervisora NOLT - Eng. Elaine França
Natalício / 21.10.21	Energização LT 02Z2 BUQ/IAB e Energização Setor 69kV SE IAB.	Urbano	Predominante Rural	Rural	■ AED ■ AGL ■ TAC ■ GRD	REGIONAL ARCOVERDE II - AED	
Natalício / 17.05.22	Desconexão/retirada de operação 02R1-PQR.	[Red box] → Aberto [Red box with dot] → Fechado [Red box with R] → Fechado c/Rel. [Red box with R and dot] → Aberto c/Rel (quando fechado)	[Red box with diagonal line] → Aberto [Red box with diagonal line and dot] → Fechado [Red box with diagonal line and R] → Fechado c/Rel. [Red box with diagonal line and R and dot] → Aberto c/Rel (quando fechado)	[Green box with diagonal line] → Aberto [Green box with diagonal line and dot] → Fechado [Green box with diagonal line and R] → Fechado c/Rel. [Green box with diagonal line and R and dot] → Aberto c/Rel (quando fechado)			
Natalício / 12.12.22	Entrada em operação LT 02L8 EOB-PQR (Eólica Ouro Branco).						
Natalício / 06.09.23	Conexão futura LT 02M4 ACV/CAG ao 12M4-ACV (Antigo 12D1)						



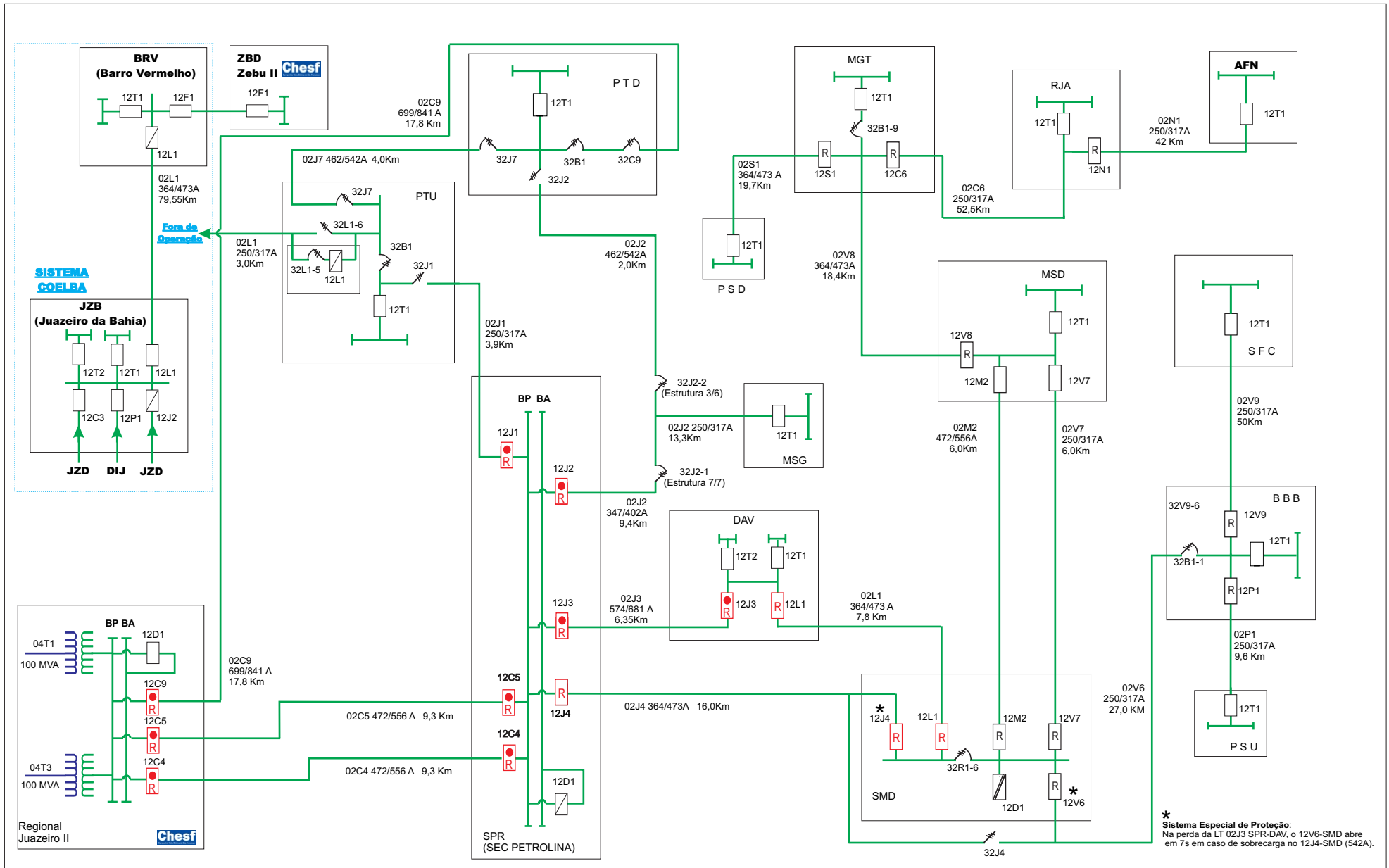
Dados das alterações		Legenda			Padrão de cores	NEOENERGIA PERNAMBUCO	STN - NOP - NOLT Supervisora NOLT - Eng. Elaine França
Natalício / 26.04.20	Energização Nova Sec TJP.	Urbano	Predominante Rural	Rural	GNN		
Natalício / 20.03.22	Energização/Entrada em operação LT 02P2 Derivação QAP (Cliente Ypê).	Fechado	Fechado	Fechado	PFE		
Natalício / 18.09.22	Instalação/energização novas chaves 32P2 e 32X7-8 (derivações QAP e ABV).	Fechado c/Rel.	Fechado c/Rel.	Fechado c/Rel.	MNO		
Natalício / 10.10.22	Nova configuração com entrada do Regional Mata Norte.	Aberto c/Rel (quando fechado)	Aberto c/Rel (quando fechado)	Aberto c/Rel (quando fechado)	CGD (Chesf)		
Natalício / 27.04.23	Energização LT 02V1 EQV-MCP (Eólica Quatro Ventos).						



Dados das alterações		Legenda Disjuntores			Padrão de cores	NEOENERGIA PERNAMBUCO	STN - NOP - NOLT Supervisora NOLT - Eng. Elaine França
Natalício / 28.10.20	Energização LT 02F1 GRD/HPO.	Urbano	Predominante Rural	Rural	GRD GRD 13,8kv AGL AED TAC SDI		REGIONAL GARANHUNS II - GRD
Natalício / 07.12.20	Transferência de cargas HPO/GAN para GRD via LT 02F1 GRD/HPO.	→ Aberto → Fechado → Fechado c/Rel. → Aberto c/Rel (quando fechado)	→ Aberto → Fechado → Fechado c/Rel. → Aberto c/Rel (quando fechado)	→ Aberto → Fechado → Fechado c/Rel. → Aberto c/Rel (quando fechado)			
Natalício / 17.05.22	Desconexão/retirada de operação 02R1-PQR.						
Natalício / 12.12.22	Entrada em operação LT 02L8 EOB-PQR (Eólica Ouro Branco).						

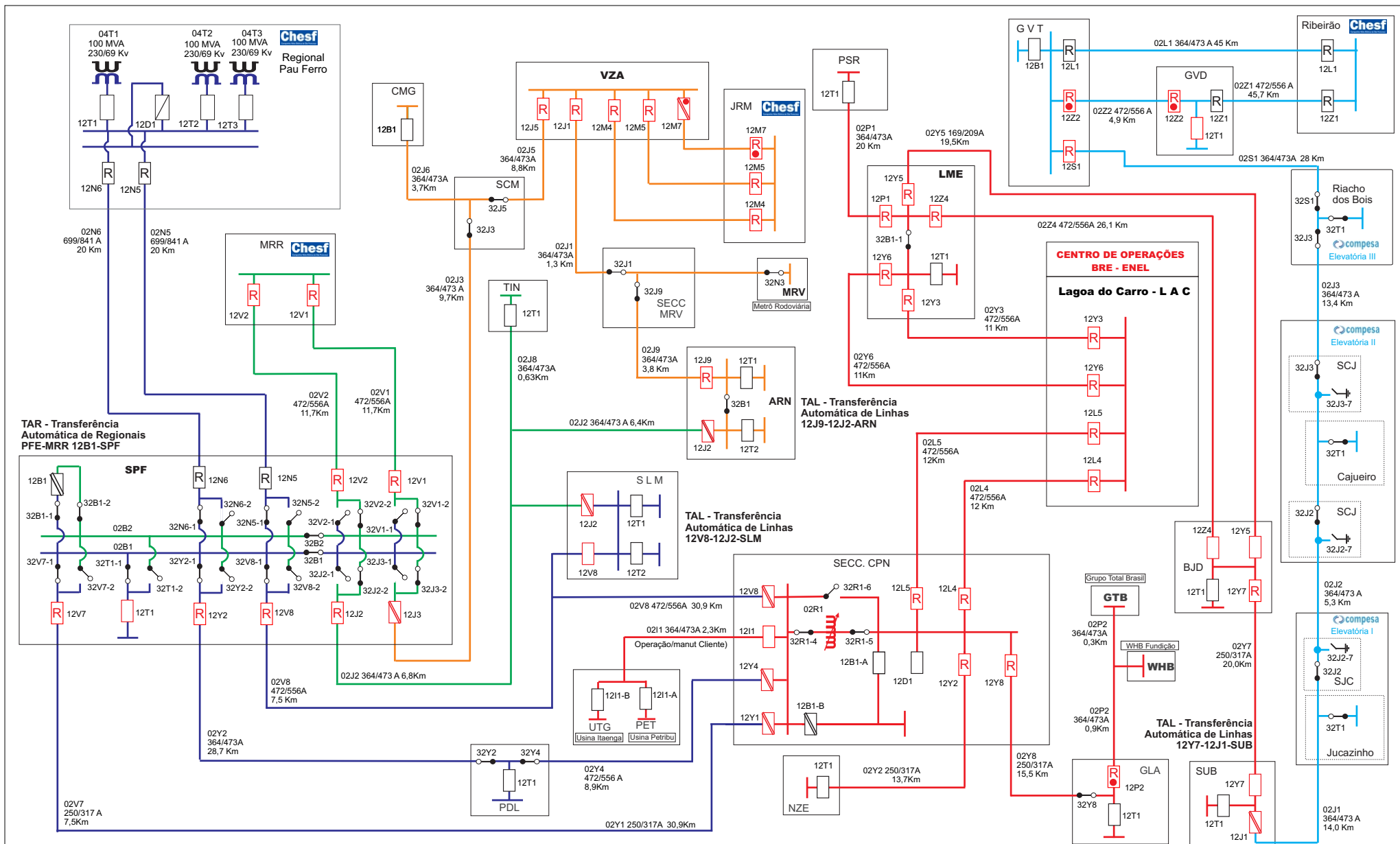


Dados das alterações		Legenda Disjuntores			Padrão de cores	NEOENERGIA PERNAMBUCO	STN - NOP - NOLT Supervisora NOLT - Eng. Elaine França
Natalcio / 24.05.21	Energização LT 02C3 PZR-URE para atendimento futura SE UR-10.	Urbano	Predominante Rural	Rural	PRD 69 kV	REGIONAL JABOATÃO II - JBD	
Natalcio / 25.01.22	Fechamento de pulsos de interligação Lts 02Z4/02Z5 PZR/SBL/BVG.	→ Aberto	→ Aberto	→ Aberto	BGI 69 kV		
Natalcio / 20.08.22	Abertura de pulsos de interligação Lts 02Z4/02Z5 PZR/SBL/BVG.	→ Fechado	→ Fechado	→ Fechado	JBD 69 kV		
Natalcio / 10.03.23	Mudança de configuração barras de 69kV Sec-PZR.	→ Fechado c/Rel.	→ Fechado c/Rel.	→ Fechado c/Rel.			
		→ Aberto c/Rel (quando fechado)	→ Aberto c/Rel (quando fechado)	→ Aberto c/Rel (quando fechado)			



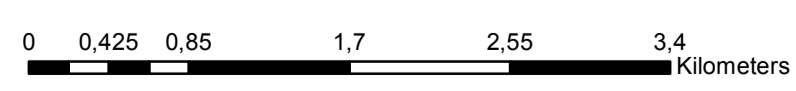
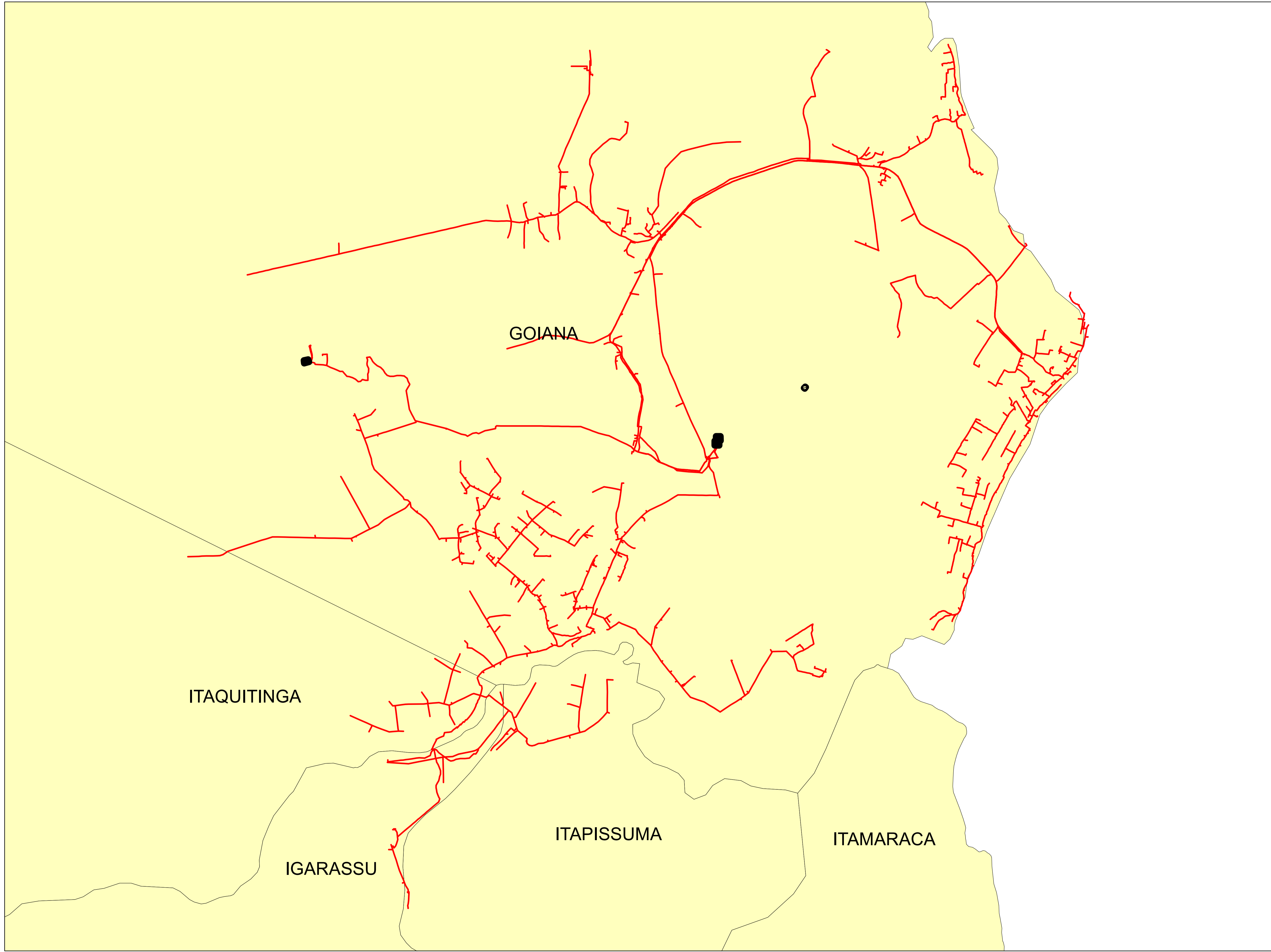
*** Sistema Especial de Proteção:**
 Na perda da LT 02J3 SPR-DAV, o 12V6-SMD abre em 7s em caso de sobrecarga no 12J4-SMD (542A).

Dados das alterações		Legenda			Padrão de cores	NEOENERGIA PERNAMBUCO	STN - NOP - NOLT Supervisora NOLT - Eng. Elaine França
Natalício / 14.03.23	Entrada em operação chave 32J2 (estrutura 3/6 da LT 02J2 DER-PTD).	Urbano	Predominante Rural	Rural	■ 230kV	REGIONAL JUAZEIRO II - JZD	
Elizeu / 01.01.24	Desligamento definitivo da UPT e desativação dos bays 12C2/12C3/SPR.	☐ → Aberto	☐ → Aberto	☐ → Aberto	■ 138kV		
Elizeu / 17.04.24	Entrada em operação 32J2-1 (Est. 7/7 LT 02J2 SPR/PTD/MSG).	● → Fechado	☐ → Fechado	☐ → Fechado	■ 69kV		
Elizeu / 24.04.24	Recodificação da chave 32J2 (LT 02J2 SPR/PTD/MSG) para 32J2-2.	●R → Fechado c/Rel.	☐R → Fechado c/Rel.	☐R → Fechado c/Rel.	■ 13.8kV		
		☐R → Aberto c/Rel (quando fechado)	☐R → Aberto c/Rel (quando fechado)	☐R → Aberto c/Rel (quando fechado)			



Dados das alterações		Legenda Disjuntores			Padrão de cores	NEOENERGIA PERNAMBUCO	STN - NOP - NOLT Supervisora NOLT - Eng. Elaine França
Natalício / 27.10.20	Transferência Sec CPN para Novo Regional Lagoa do Carro - LAC	Urbano	Predominante Rural	Rural	LAC	REGIONAL LAGOA DO CARRO - LAC	
Natalício / 31.01.21	Nova configuração SE SLM e SEC VZA	Aberto	Aberto	Aberto	PFE		
Natalício / 31.05.21	Tomada de carga nova LT 02Z4 LME/BJD	Fechado	Fechado	Fechado	MRR		
Natalício / 12.07.21	Transferência em caráter definitivo SE SUB de RIB para LAC	Fechado c/Rel.	Fechado c/Rel.	Fechado c/Rel.	JRM		
Natalício / 21.12.22	Entrada em operação disjuntores 12Y7 e 12J1-SUB.	Aberto c/Rel (quando fechado)	Aberto c/Rel (quando fechado)	Aberto c/Rel (quando fechado)	RIB		

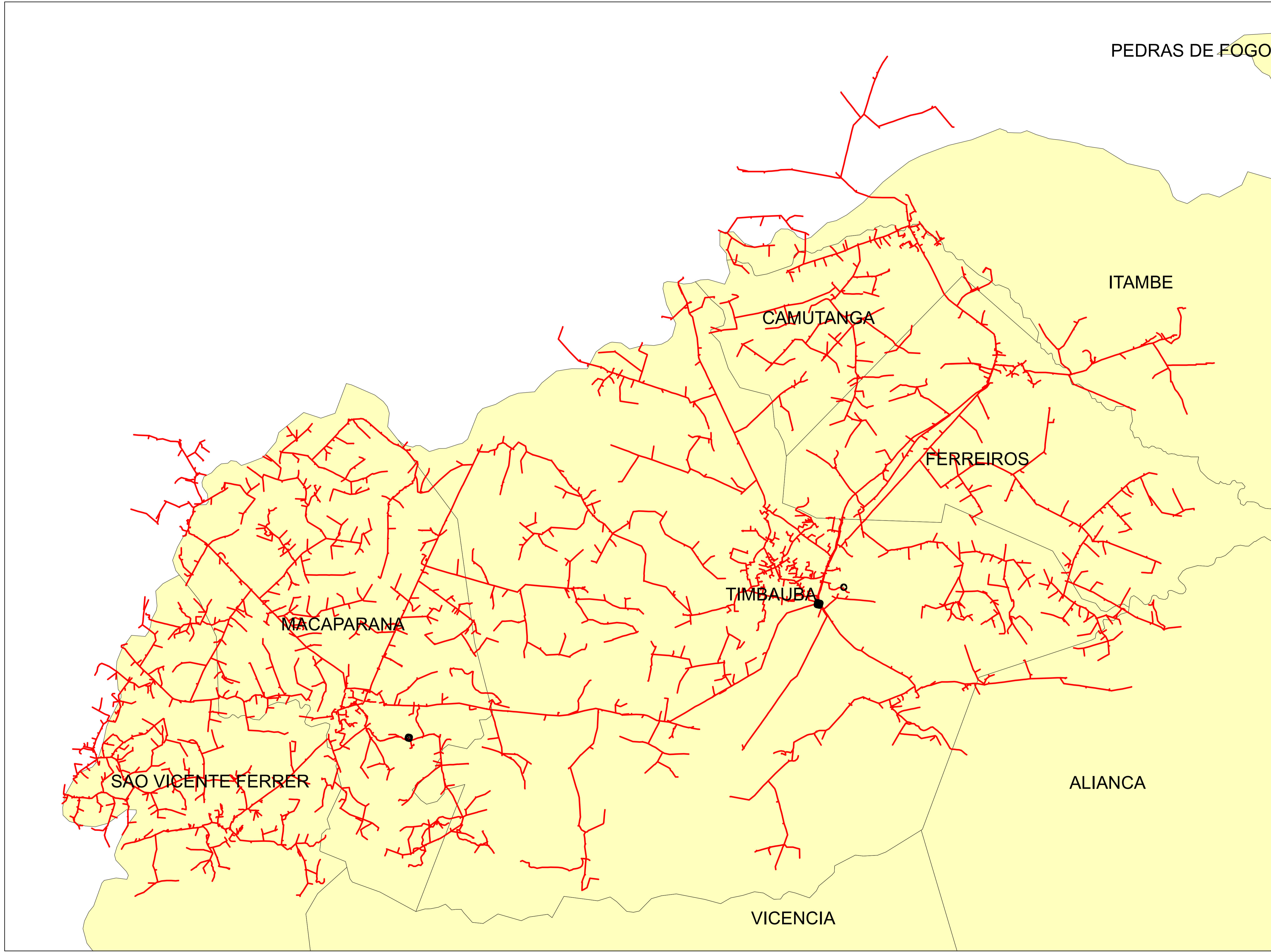
Anexo IV – Diagramas Unifilares dos Conjuntos



Legendas

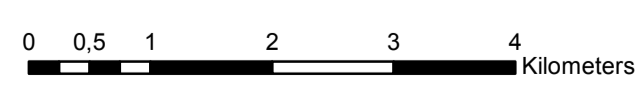
- SUBESTAÇÃO
- ALIMENTADOR
- MUNICIPIO

	Descrição:	
	CONJUNTO:	
	Elaborado por:	Setor:
Data:	RBBS	RBBS
28/07/2022	Fonte dos dados:	Escala:
	GSE	1:40.050

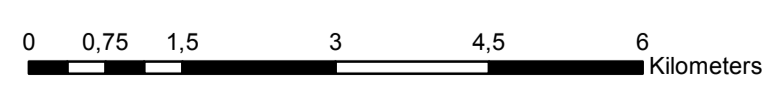
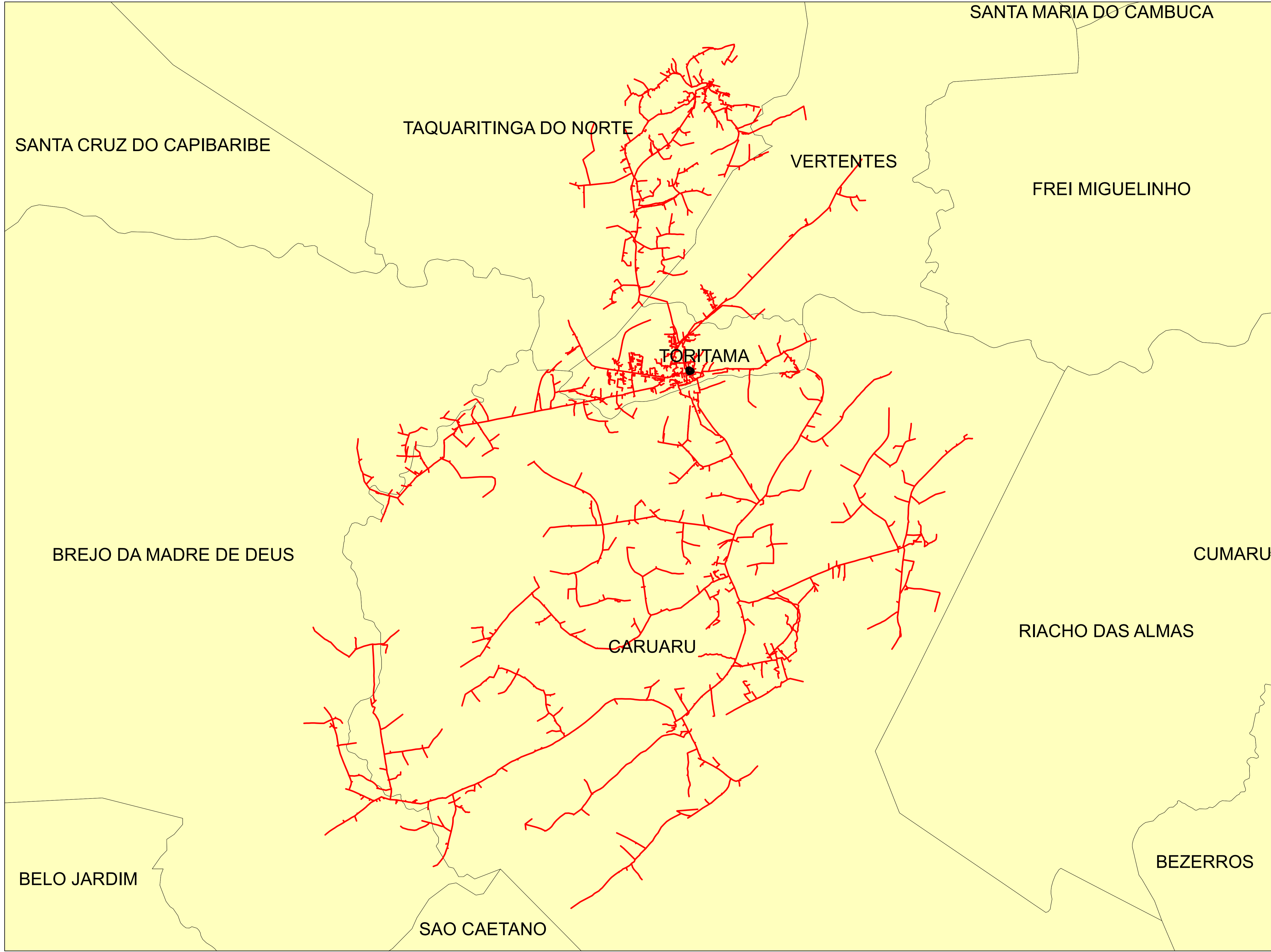


Legendas

-  SUBESTAÇÃO
-  ALIMENTADOR
-  MUNICIPIO



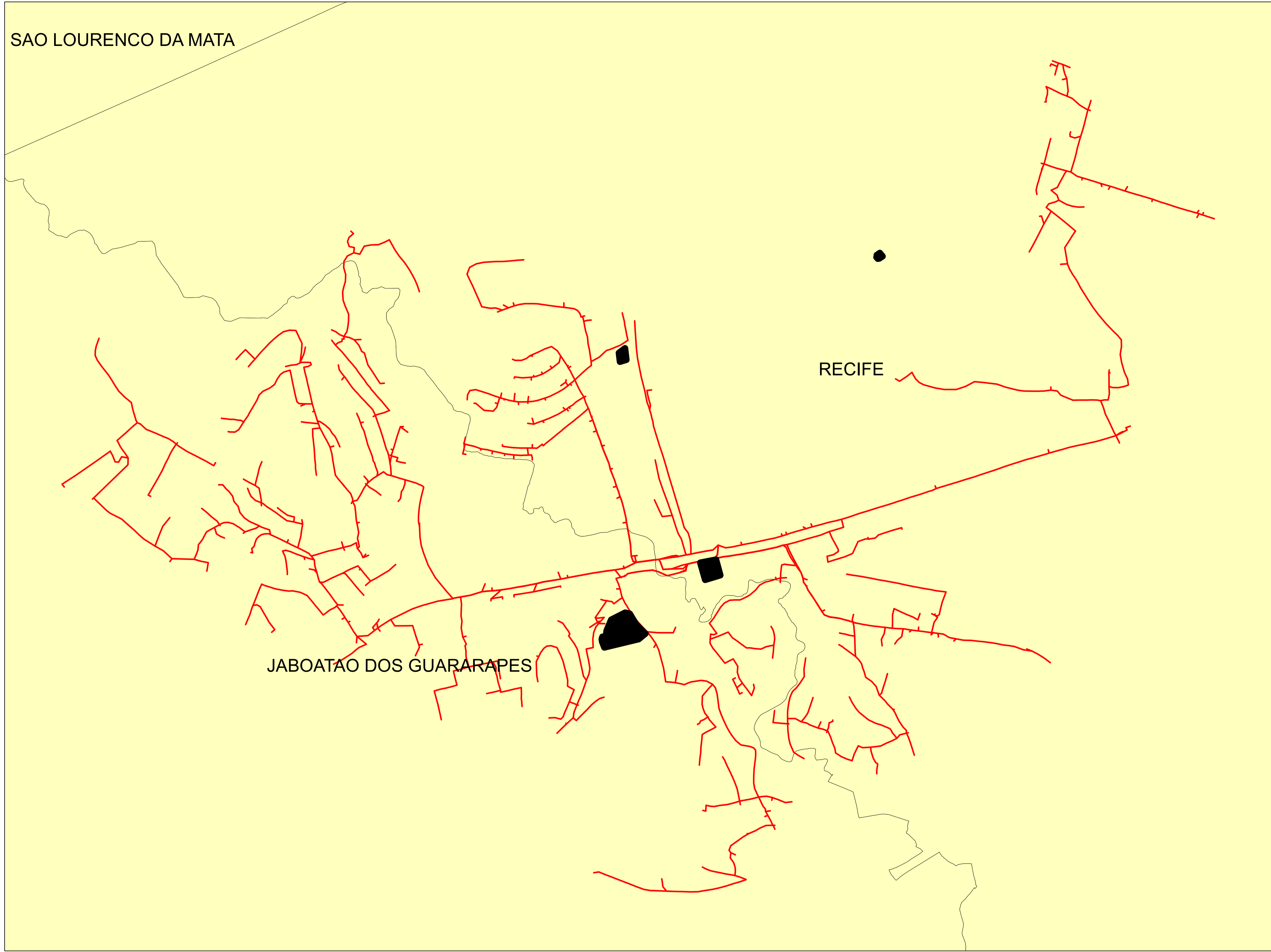
	Descrição:	
	CONJUNTO:	
	Elaborado por:	Setor:
Data:	RBBS	RBBS
28/07/2022	Fonte dos dados:	Escala:
	GSE	1:62.120



Legendas

- SUBESTAÇÃO
- ALIMENTADOR
- MUNICIPIO

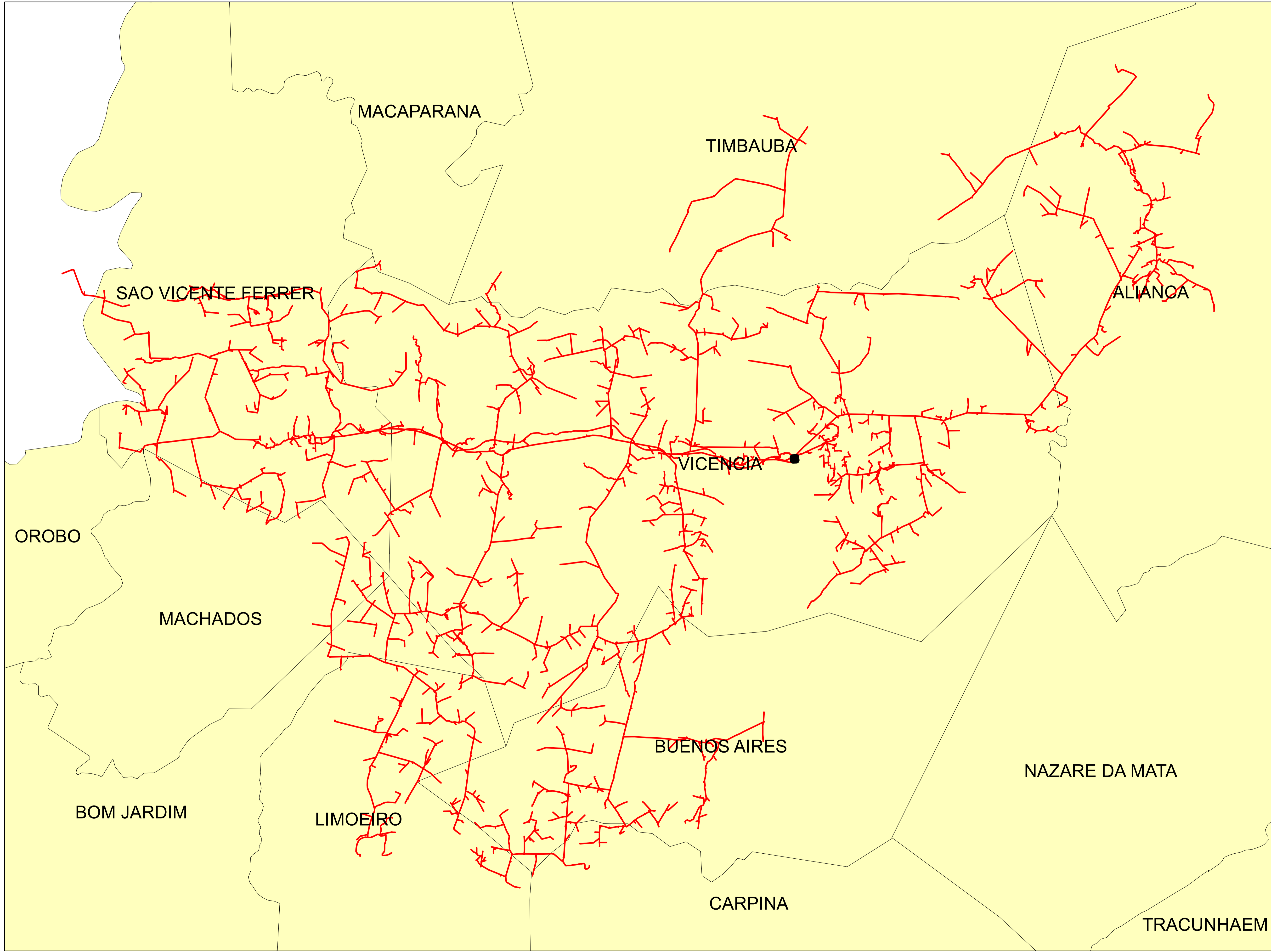
	Descrição:	
	CONJUNTO:	
	Elaborado por:	Setor:
Data:	RBBS	RBBS
28/07/2022	Fonte dos dados:	Escala:
	GSE	1:73.850



Legendas

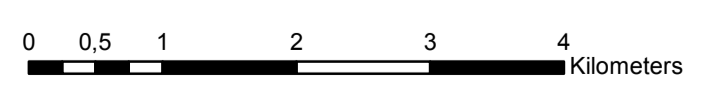
-  SUBESTAÇÃO
-  ALIMENTADOR
-  MUNICIPIO

	Descrição:	
	CONJUNTO:	
	Elaborado por:	Setor:
Data:	RBBS	RBBS
28/07/2022	Fonte dos dados:	Escala:
	GSE	1:11.040

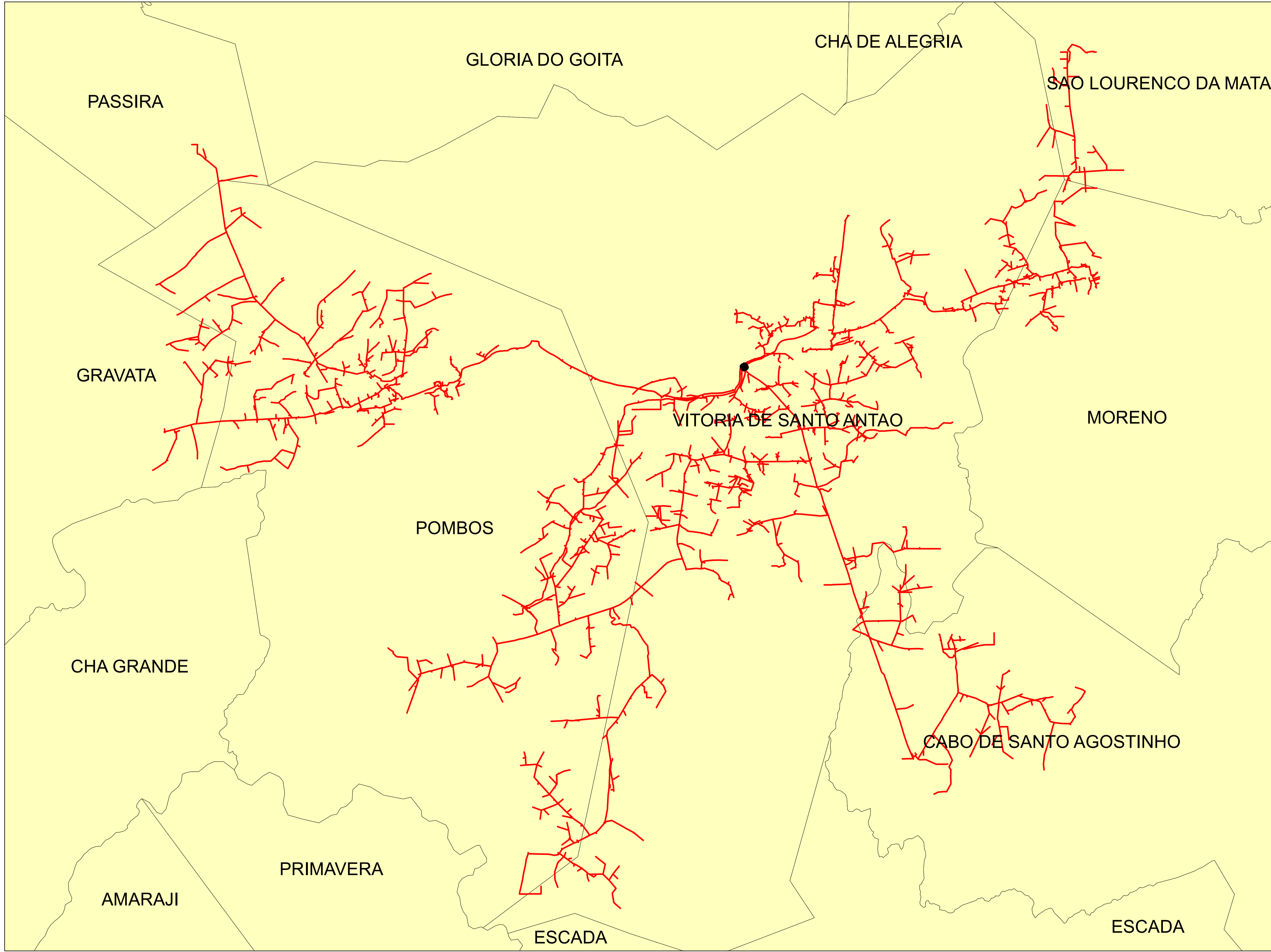


Legendas




-  SUBESTAÇÃO
-  ALIMENTADOR
-  MUNICIPIO

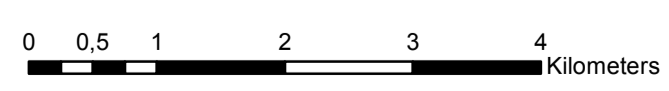


	Descrição:	
	CONJUNTO:	
	Elaborado por:	Setor:
Data:	RBBS	RBBS
28/07/2022	Fonte dos dados:	Escala:
	GSE	1:56.520

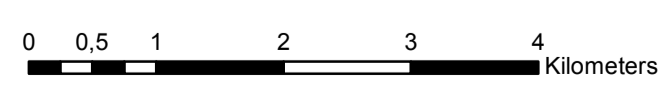
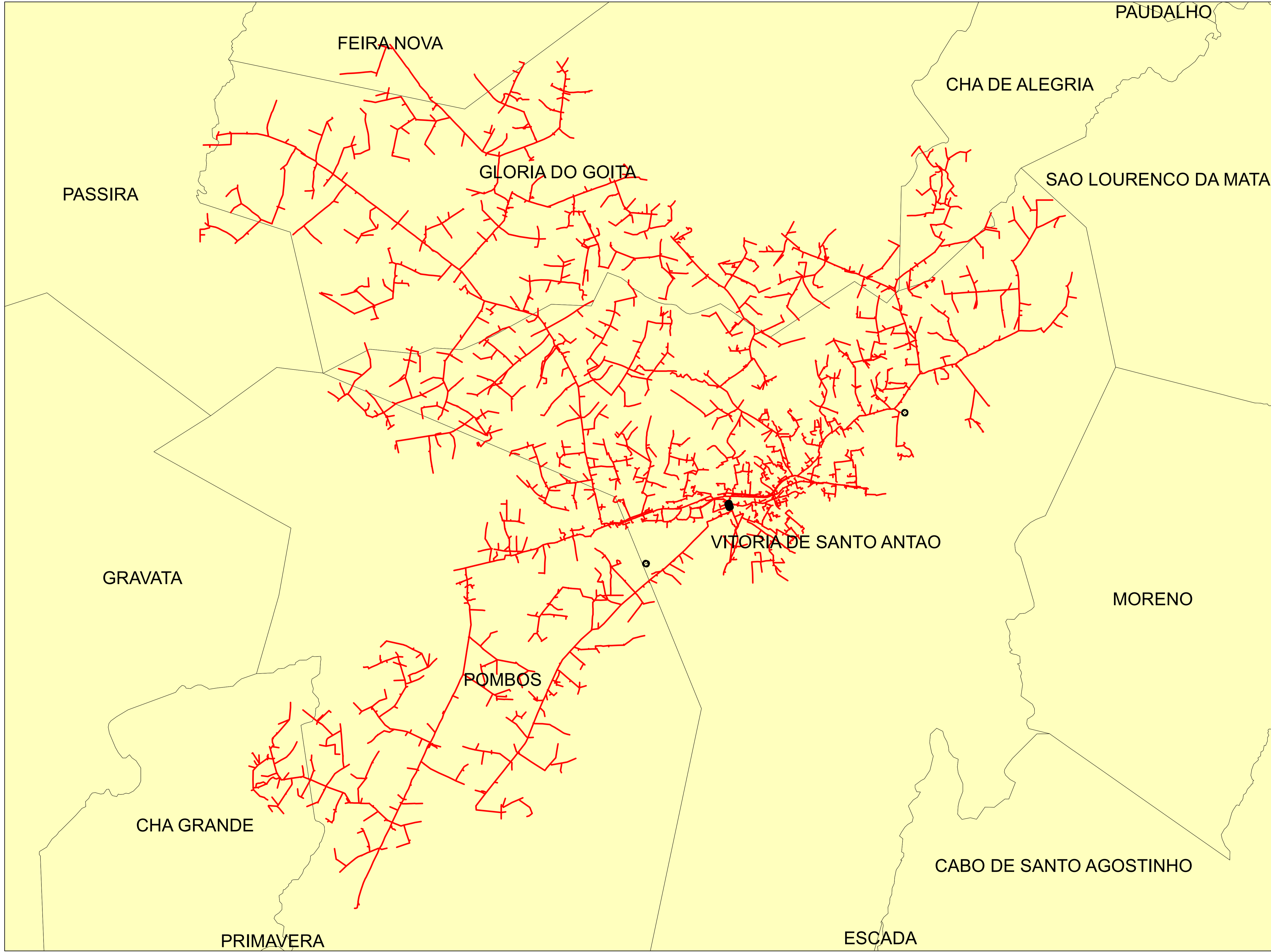


Legendas

-  SUBESTAÇÃO
-  ALIMENTADOR
-  MUNICIPIO



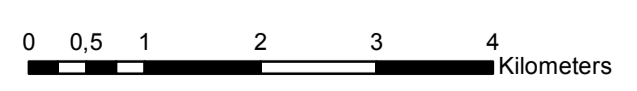
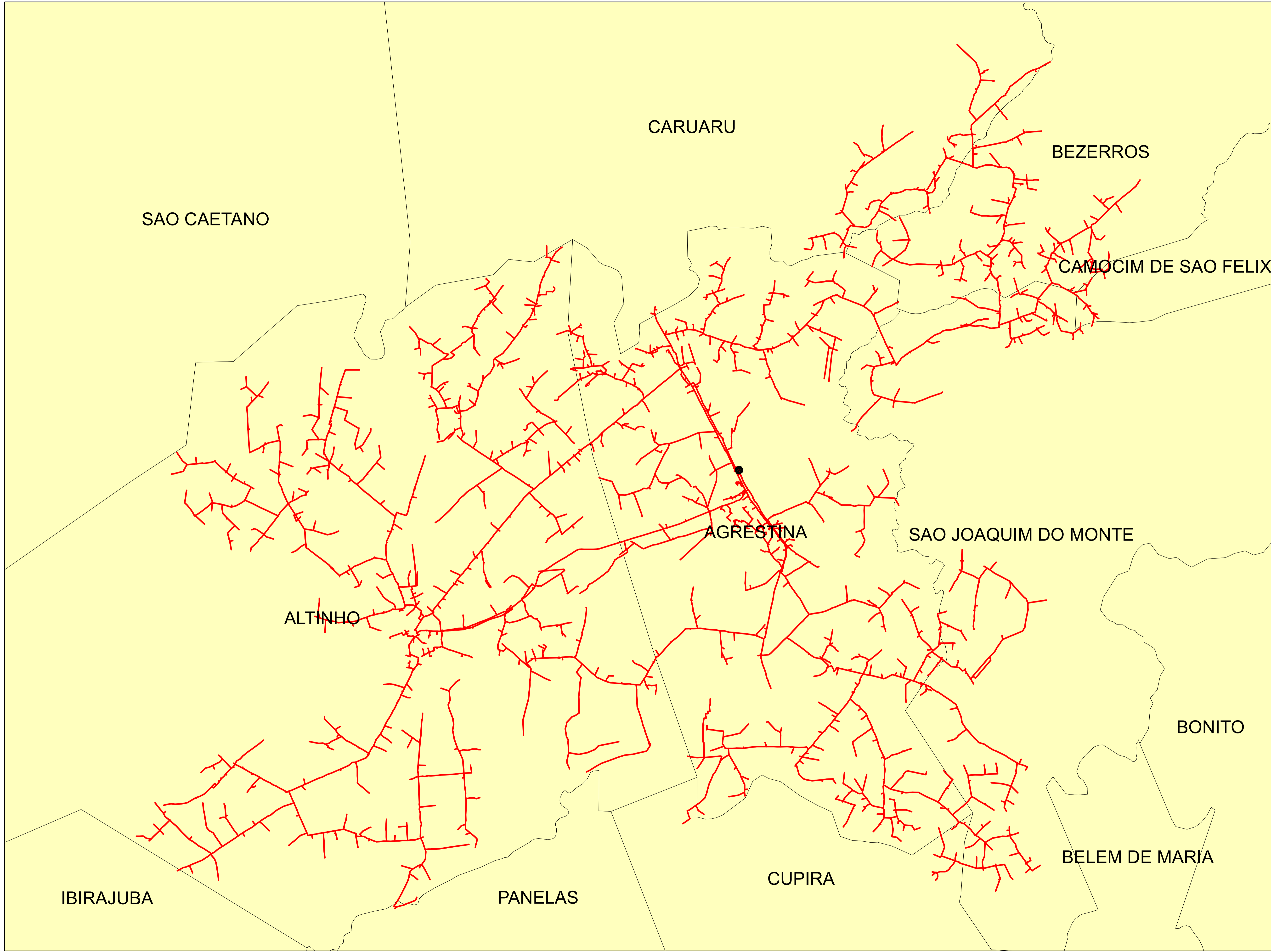
	Descrição:	
	CONJUNTO:	
	Elaborado por:	Setor:
Data:	RBBS	RBBS
28/07/2022	Fonte dos dados:	Escala:
	GSE	1:59.040



Legendas

- SUBESTAÇÃO
- ALIMENTADOR
- MUNICIPIO

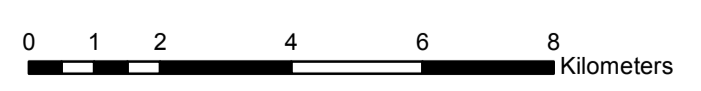
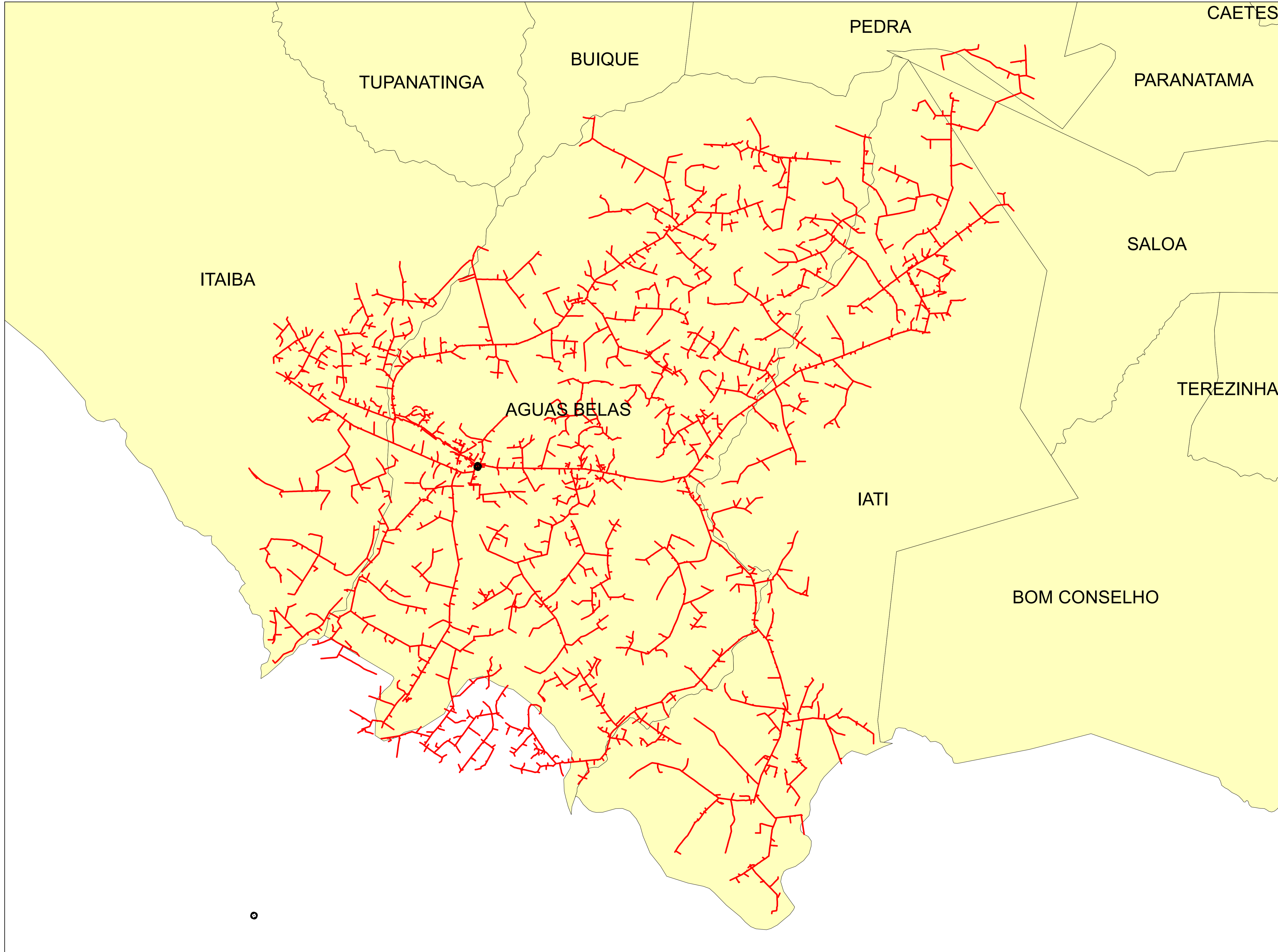
	Descrição:	
	CONJUNTO:	
	Elaborado por:	Setor:
Data:	RBBS	RBBS
28/07/2022	Fonte dos dados:	Escala:
	GSE	1:59.310



Legendas

- SUBESTAÇÃO
- ALIMENTADOR
- MUNICIPIO

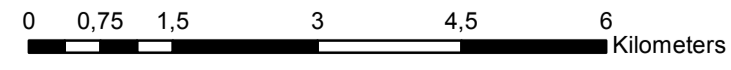
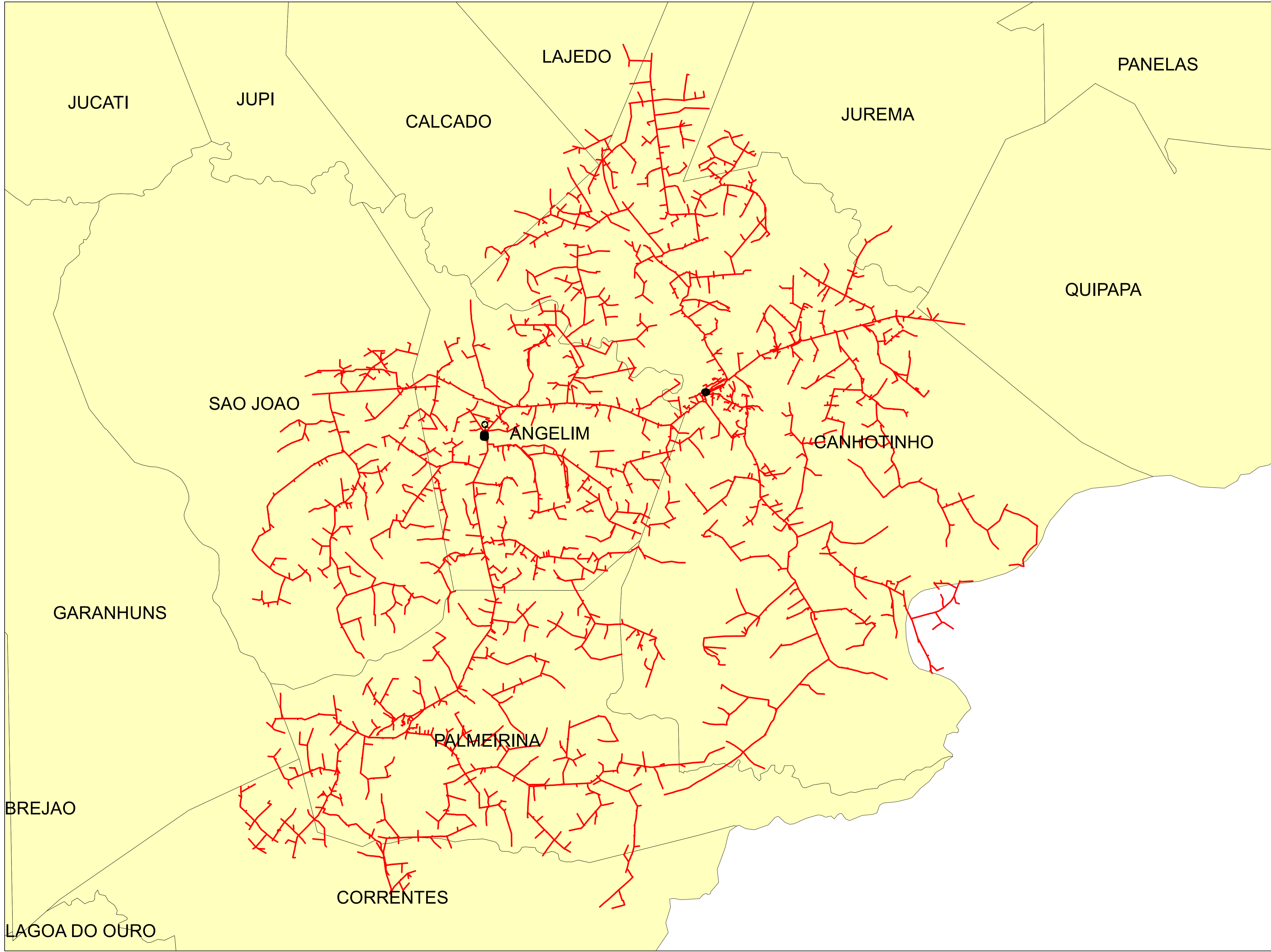
	Descrição:	
	CONJUNTO:	
	Elaborado por:	Setor:
Data:	RBBS	RBBS
28/07/2022	Fonte dos dados:	Escala:
	GSE	1:65.180



Legendas

- SUBESTAÇÃO
- ALIMENTADOR
- MUNICIPIO

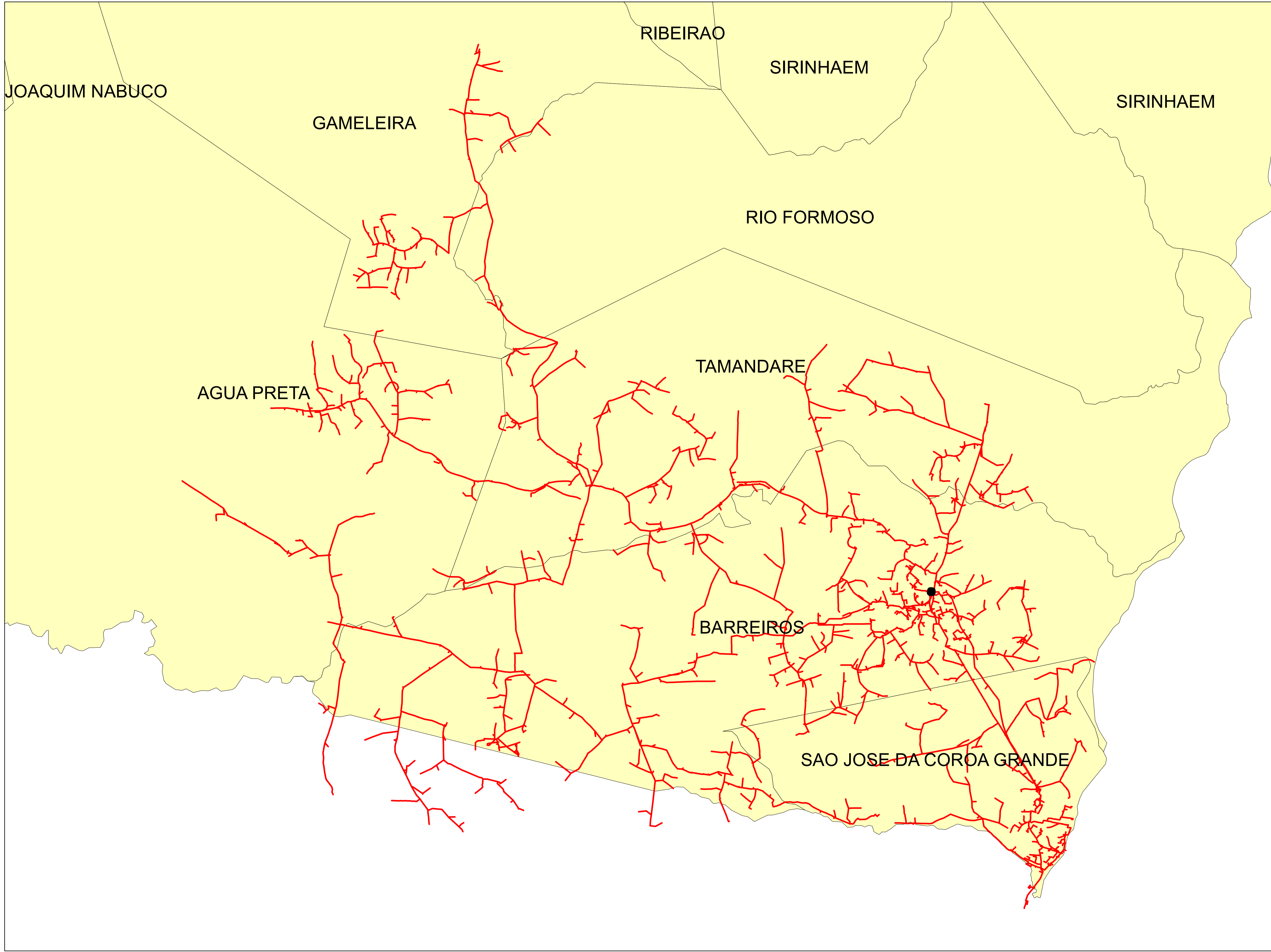
	Descrição:	
	CONJUNTO:	
	Elaborado por:	Setor:
Data:	RBBS	RBBS
28/07/2022	Fonte dos dados:	Escala:
	GSE	1:115.170






Legendas

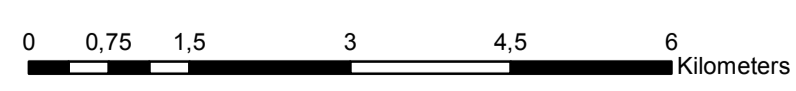
- SUBESTAÇÃO
- ALIMENTADOR
- MUNICIPIO

	Descrição:	
	CONJUNTO:	
	Elaborado por:	Setor:
Data:	RBBS	RBBS
28/07/2022	Fonte dos dados:	Escala:
	GSE	1:78.530

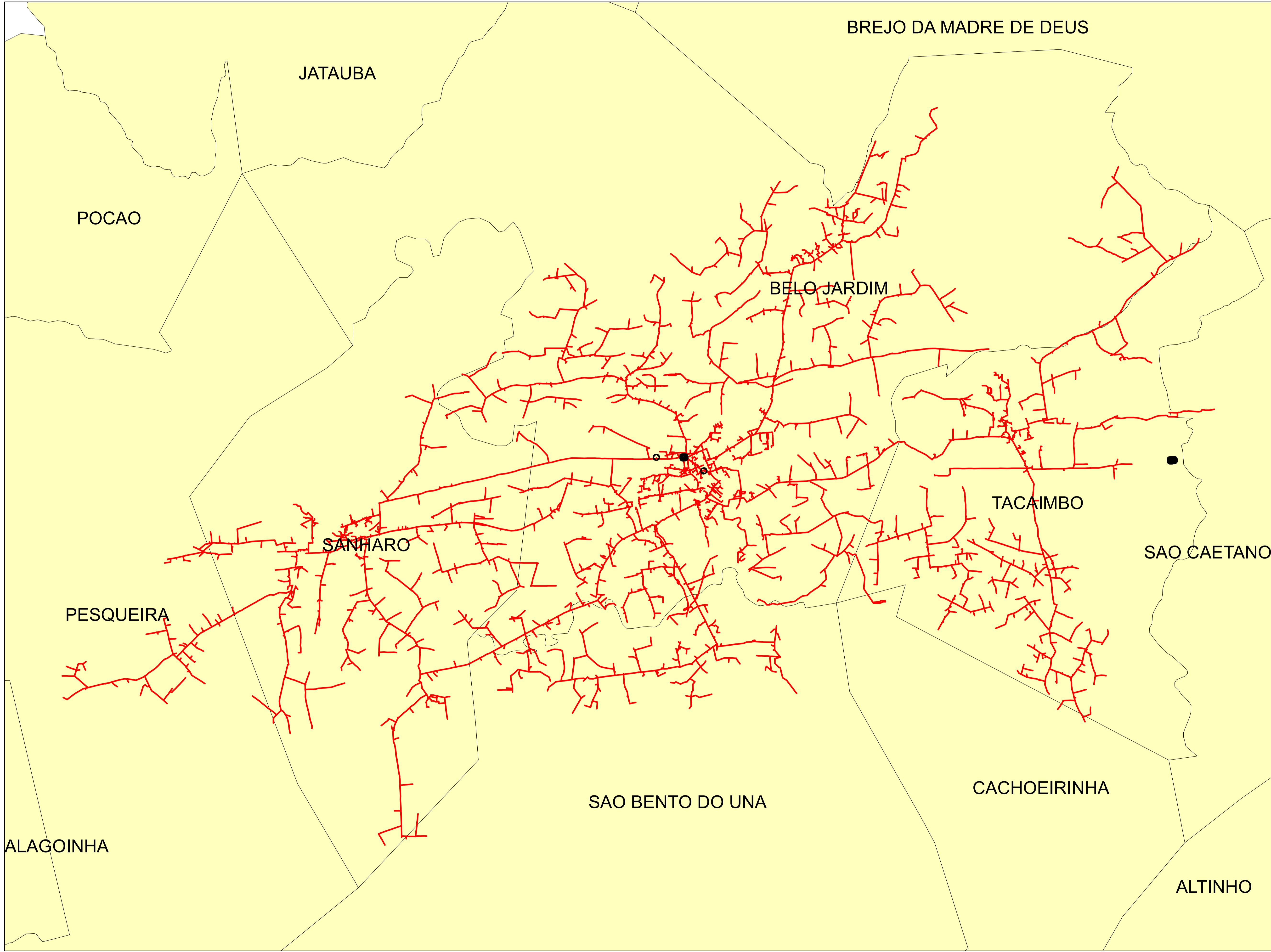


Legendas

-  SUBESTAÇÃO
-  ALIMENTADOR
-  MUNICIPIO

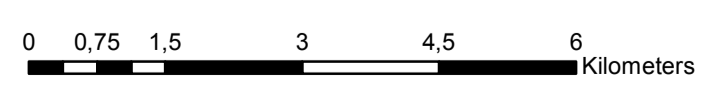


	Descrição:	
	CONJUNTO:	
	Elaborado por:	Setor:
Data:	RBBS	RBBS
28/07/2022	Fonte dos dados:	Escala:
	GSE	1:70.560

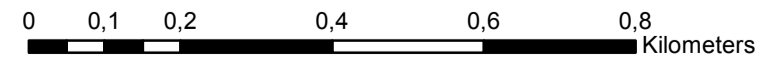
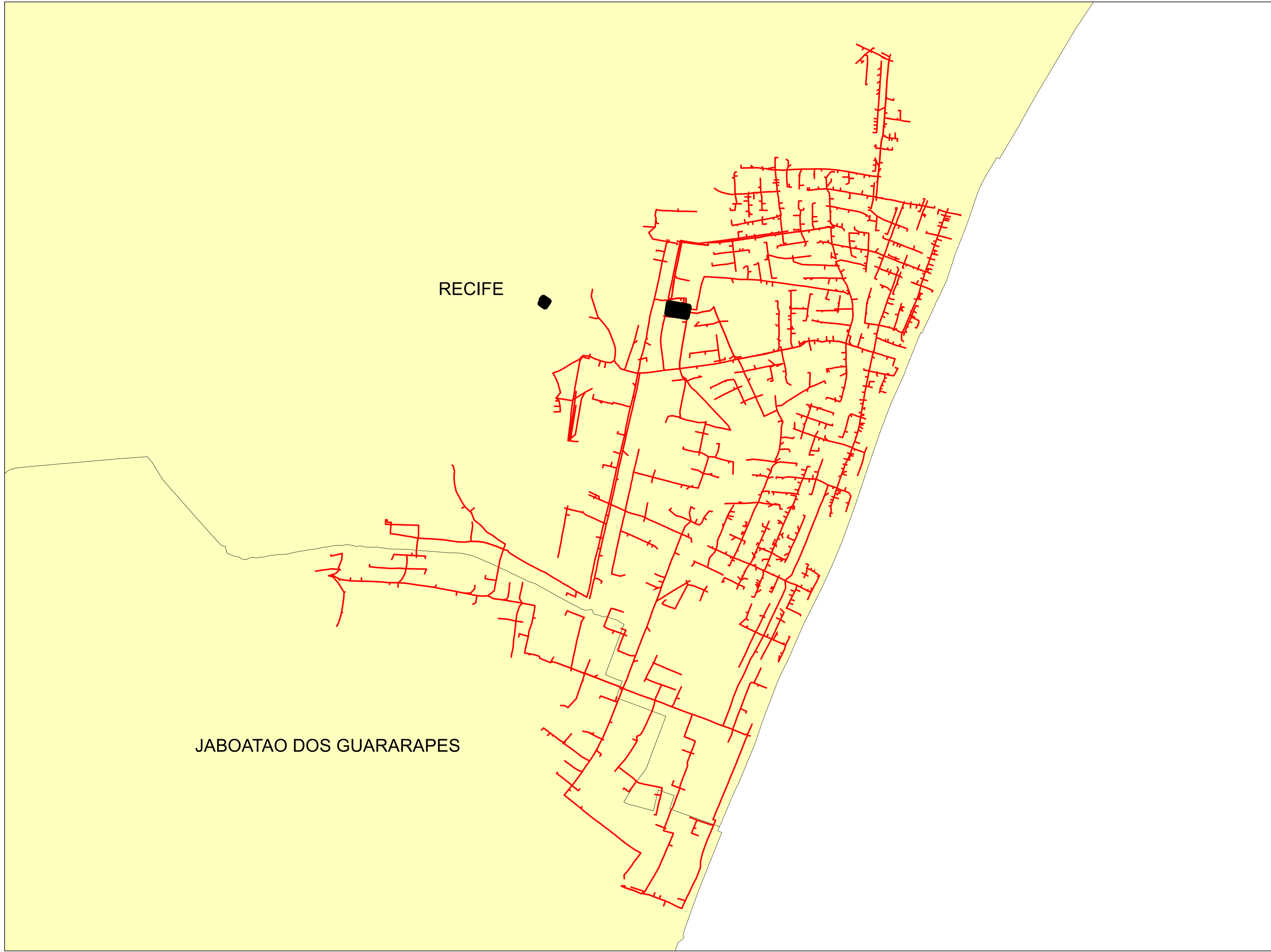


Legendas

- SUBESTAÇÃO
- ALIMENTADOR
- MUNICIPIO



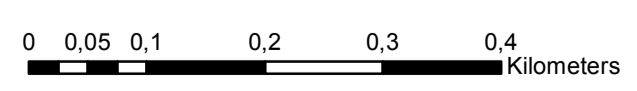
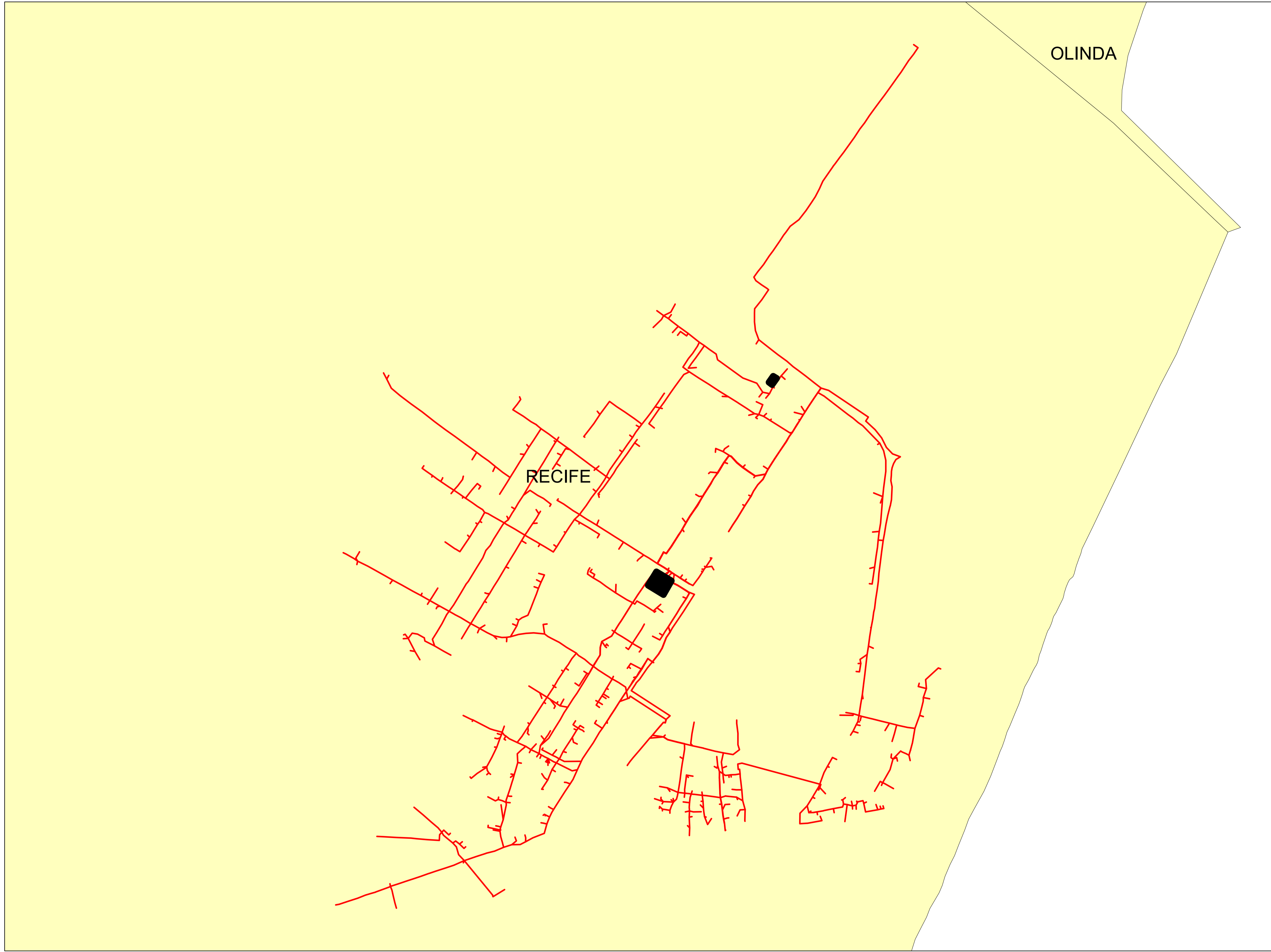
	Descrição:	
	CONJUNTO:	
	Elaborado por:	Setor:
Data:	RBBS	RBBS
28/07/2022	Fonte dos dados:	Escala:
	GSE	1:82.890






Legendas

- SUBESTAÇÃO
- ALIMENTADOR
- MUNICIPIO

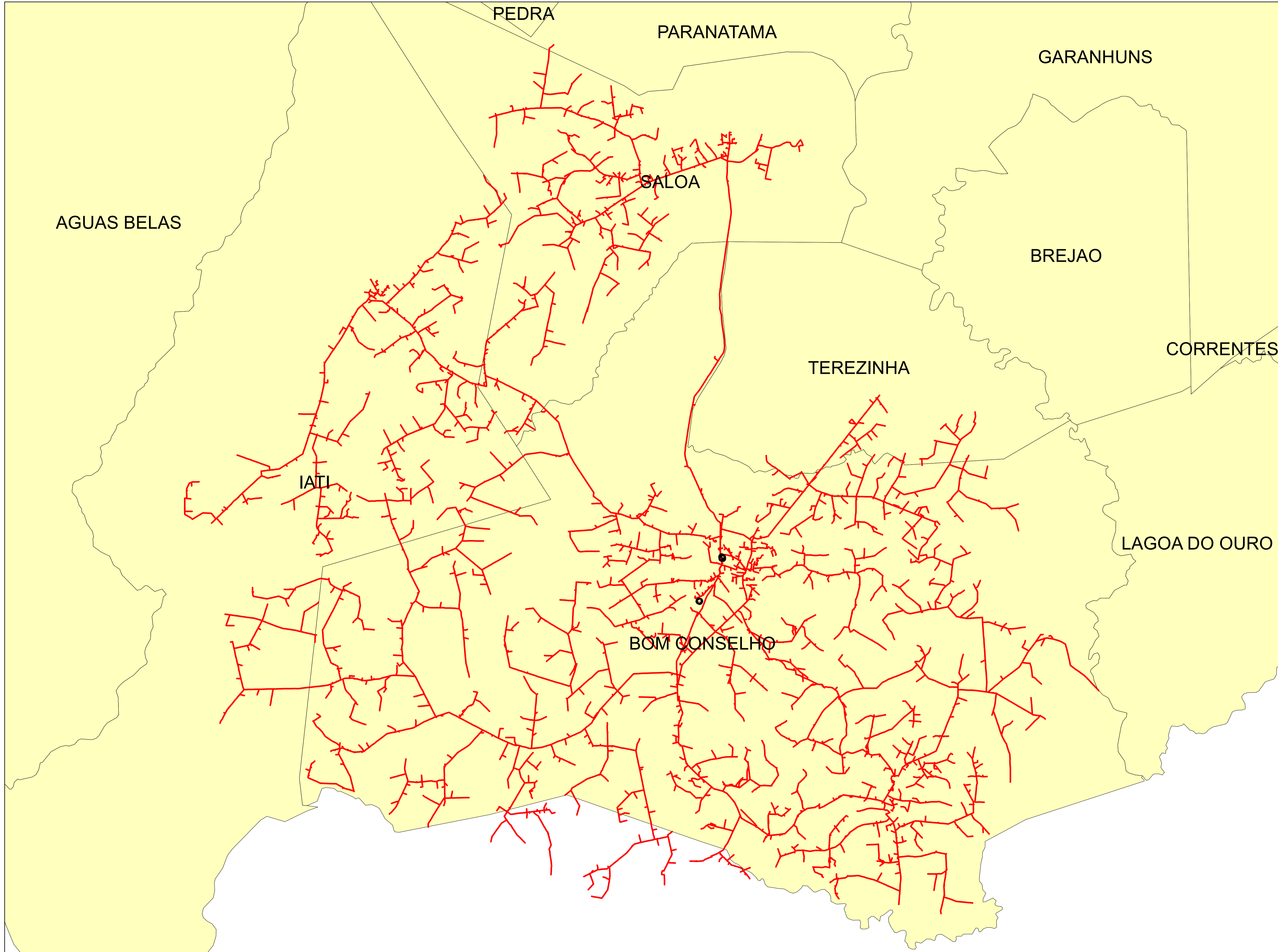
	Descrição:	
	CONJUNTO:	
	Elaborado por:	Setor:
Data:	RBBS	RBBS
28/07/2022	Fonte dos dados:	Escala:
	GSE	1:9.960



Legendas

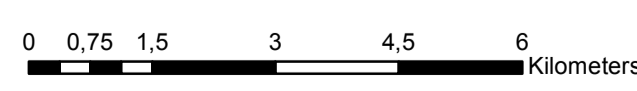
-  SUBESTAÇÃO
-  ALIMENTADOR
-  MUNICIPIO

	Descrição:	
	CONJUNTO:	
	Elaborado por:	Setor:
Data:	RBBS	RBBS
28/07/2022	Fonte dos dados:	Escala:
	GSE	1:6.400

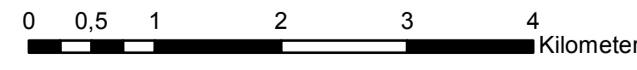
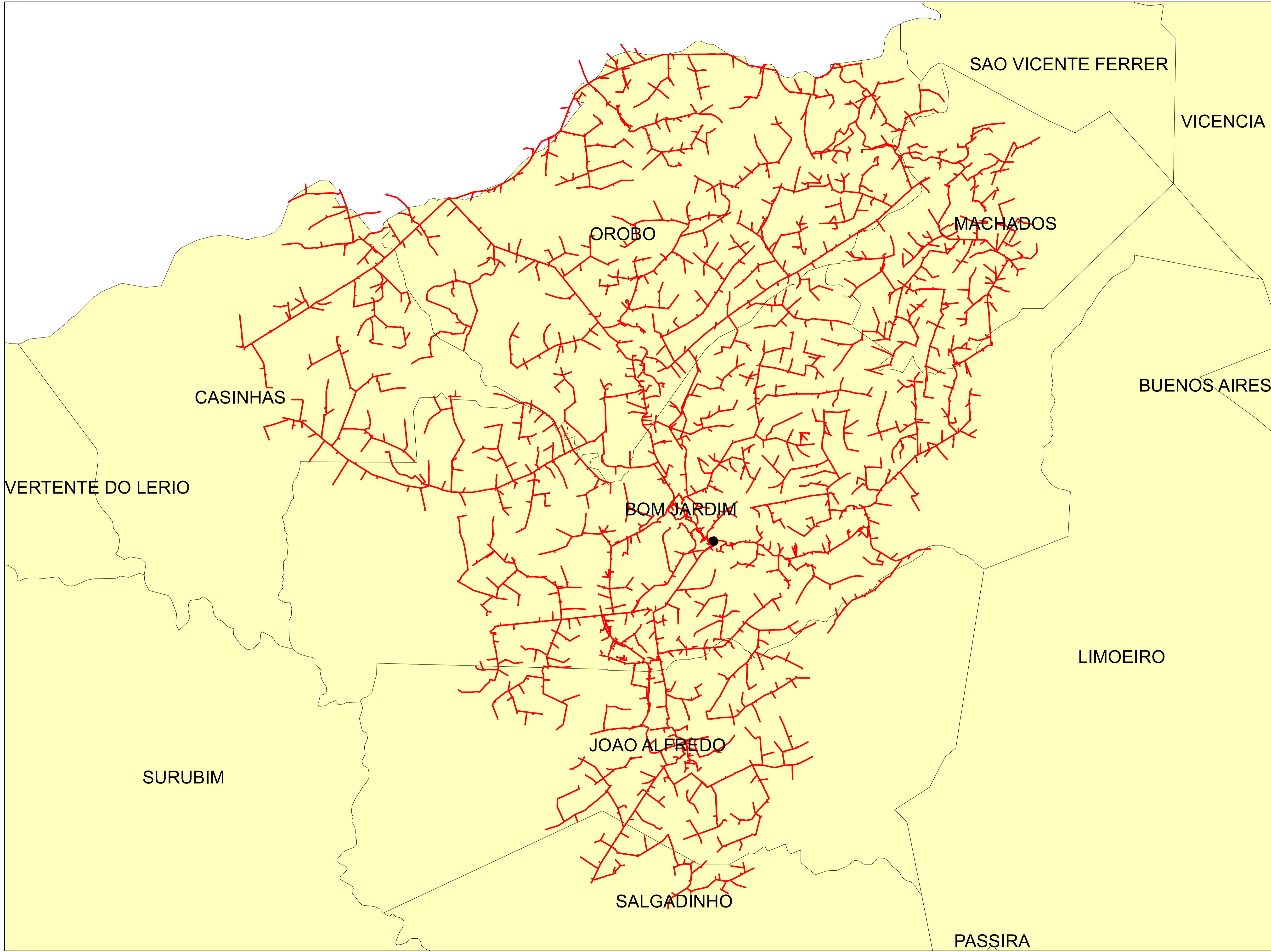


Legendas




- SUBESTAÇÃO
- ALIMENTADOR
- MUNICIPIO



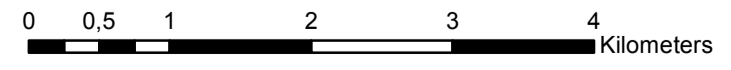
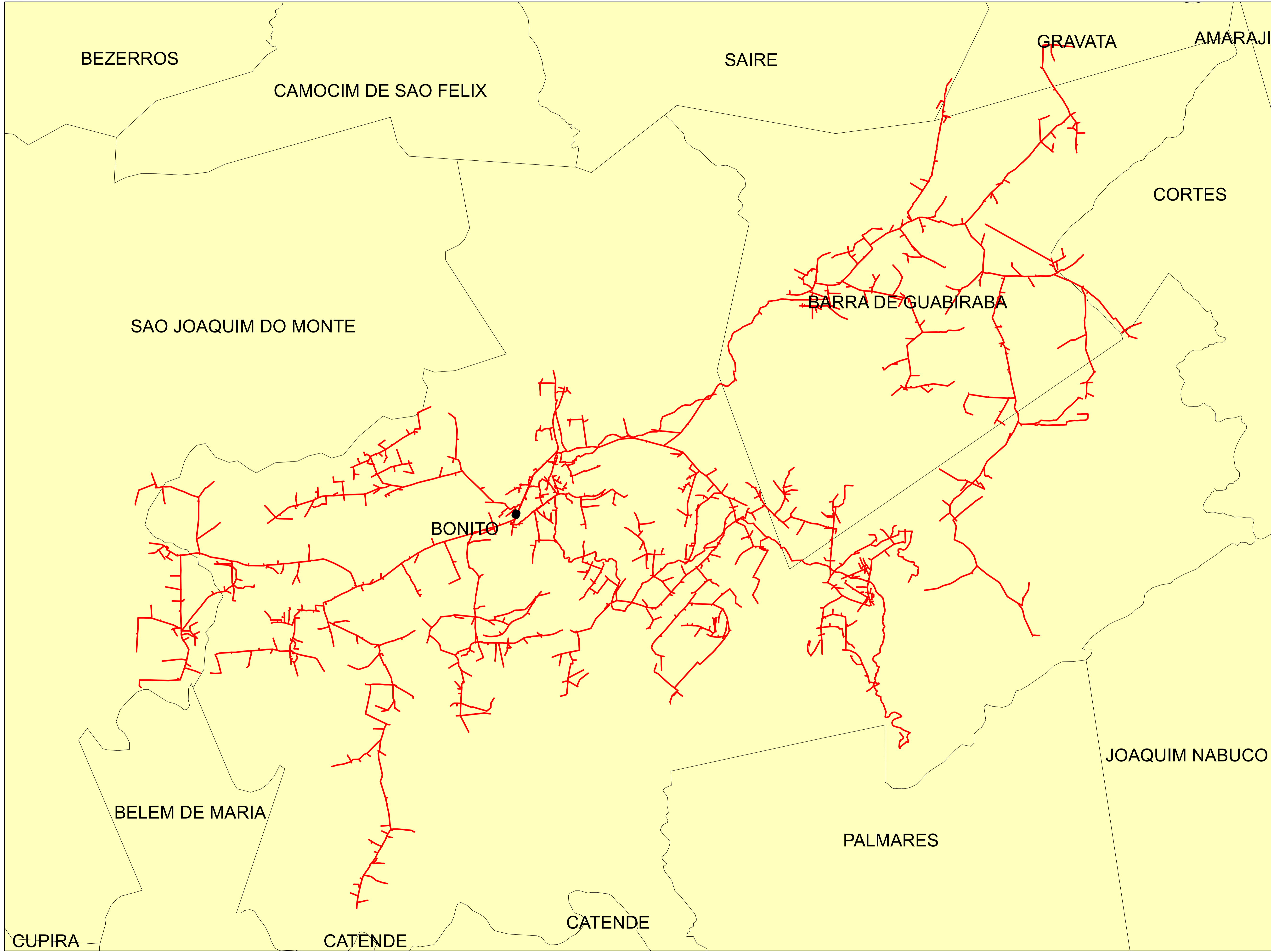
	Descrição:	
	CONJUNTO:	
	Elaborado por:	Setor:
Data:	RBBS	RBBS
28/07/2022	Fonte dos dados:	Escala:
	GSE	1:91.870



Legendas

-  SUBESTAÇÃO
-  ALIMENTADOR
-  MUNICIPIO

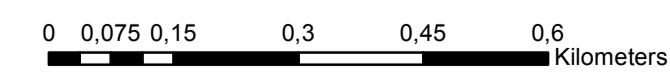
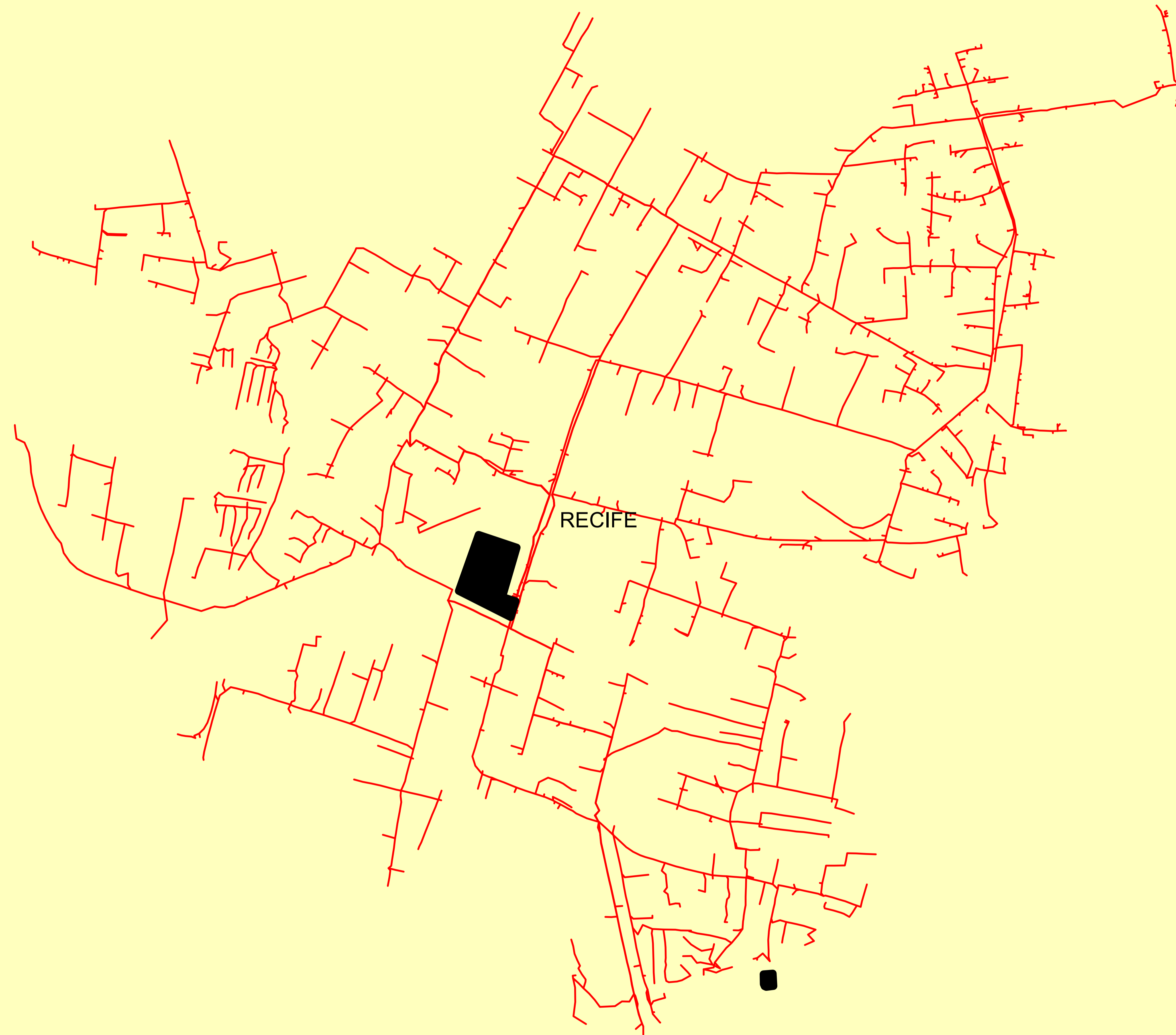
	Descrição:	
	CONJUNTO:	
	Elaborado por:	Setor:
Data:	RBBS	RBBS
28/07/2022	Fonte dos dados:	Escala:
	GSE	1:59.950






Legendas

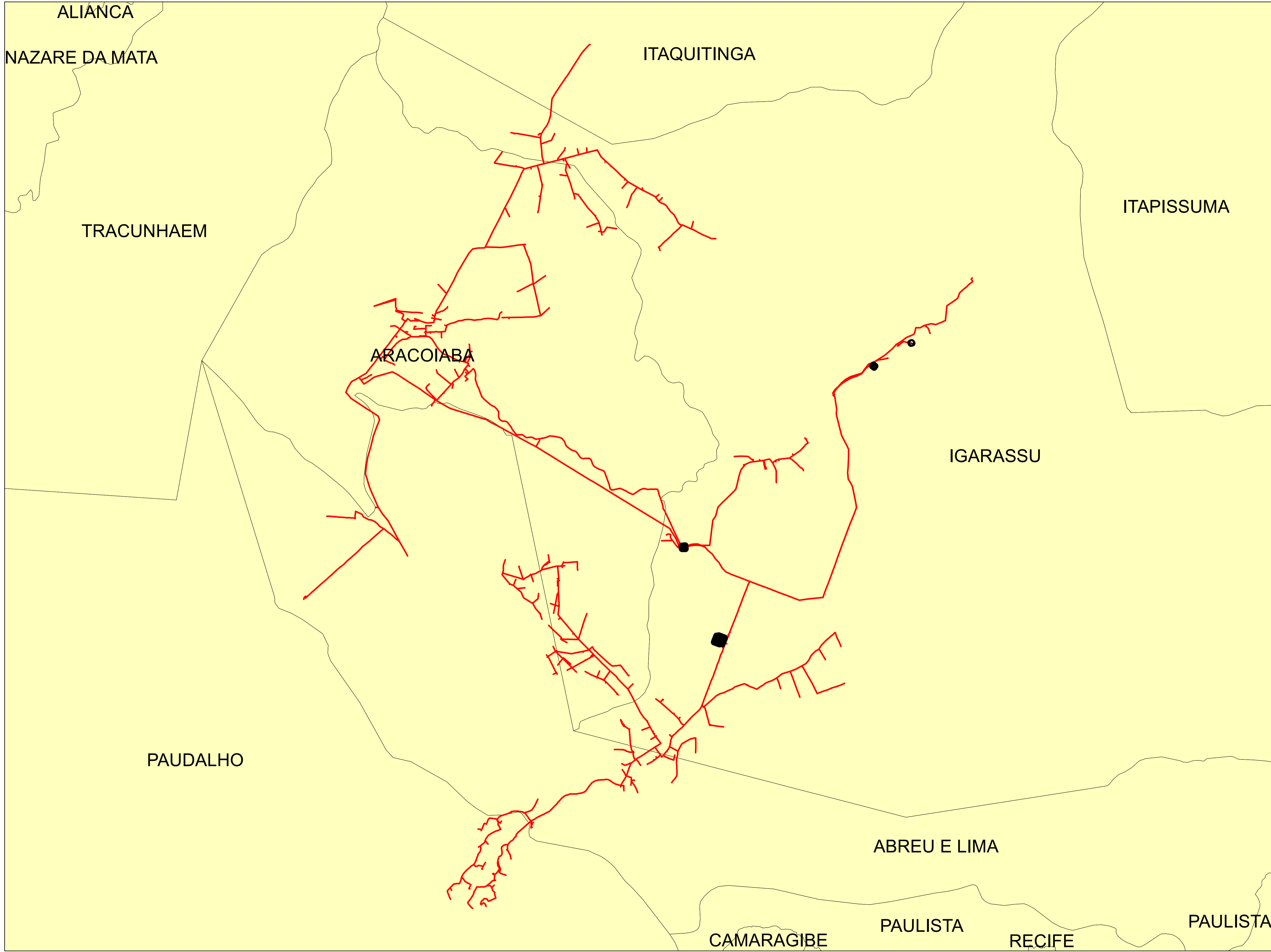
- SUBESTAÇÃO
- ALIMENTADOR
- MUNICIPIO

	Descrição:	
	CONJUNTO:	
	Elaborado por:	Setor:
Data:	RBBS	RBBS
28/07/2022	Fonte dos dados:	Escala:
	GSE	1:53.500






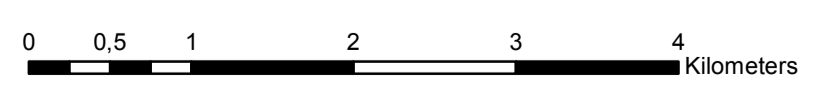
Legendas	
	SUBESTAÇÃO
	ALIMENTADOR
	MUNICIPIO

	Descrição:	
	CONJUNTO:	
	Elaborado por:	Setor:
Data:	RBBS	RBBS
28/07/2022	Fonte dos dados:	Escala:
	GSE	1:9.080

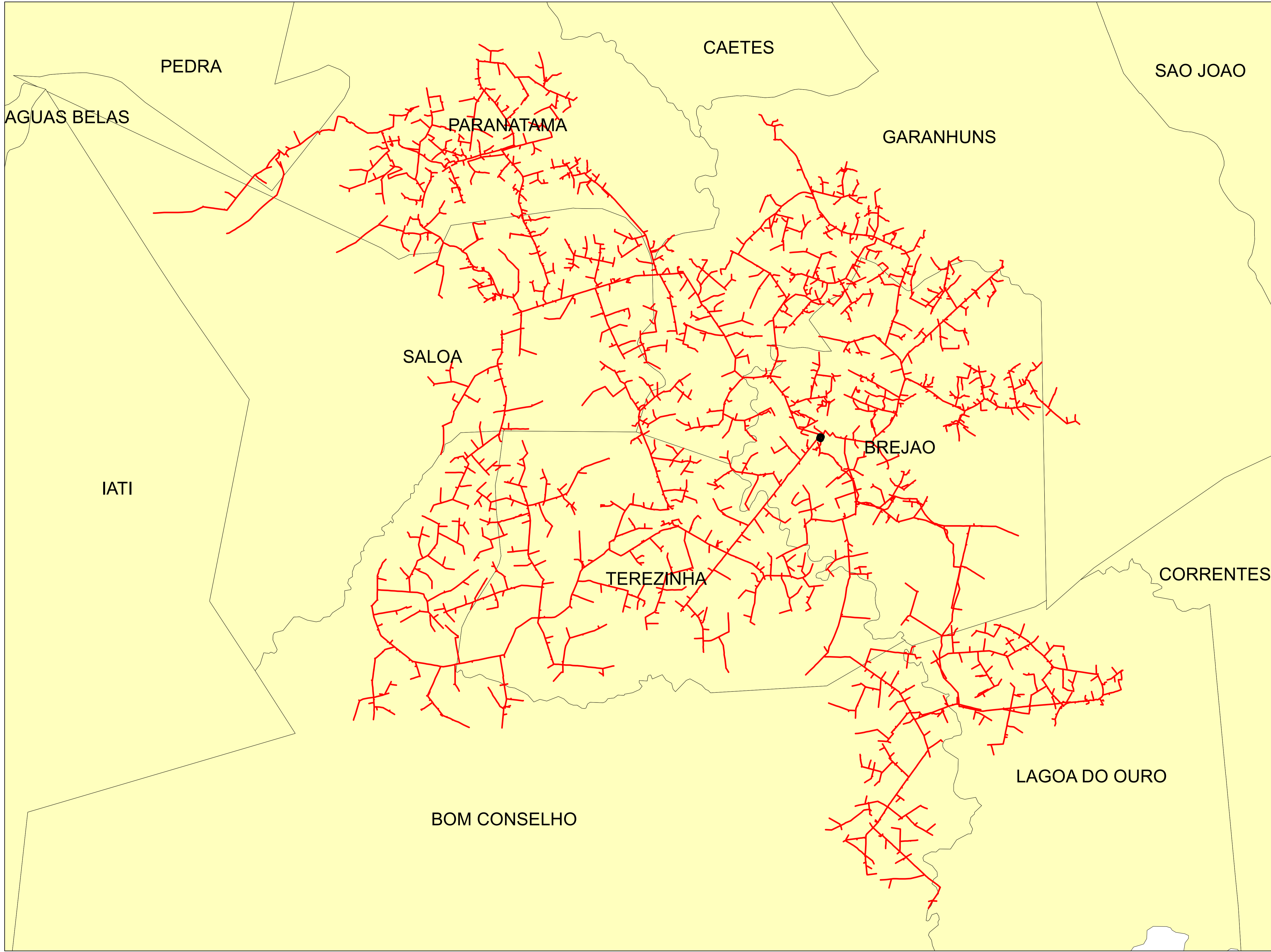


Legendas

-  SUBESTAÇÃO
-  ALIMENTADOR
-  MUNICIPIO

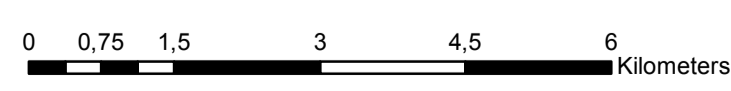


	Descrição:	
	CONJUNTO:	
	Elaborado por:	Setor:
Data:	RBBS	RBBS
28/07/2022	Fonte dos dados:	Escala:
	GSE	1:46.520

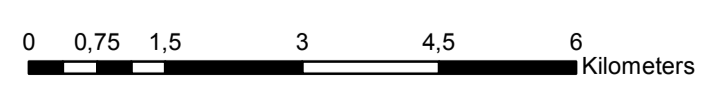
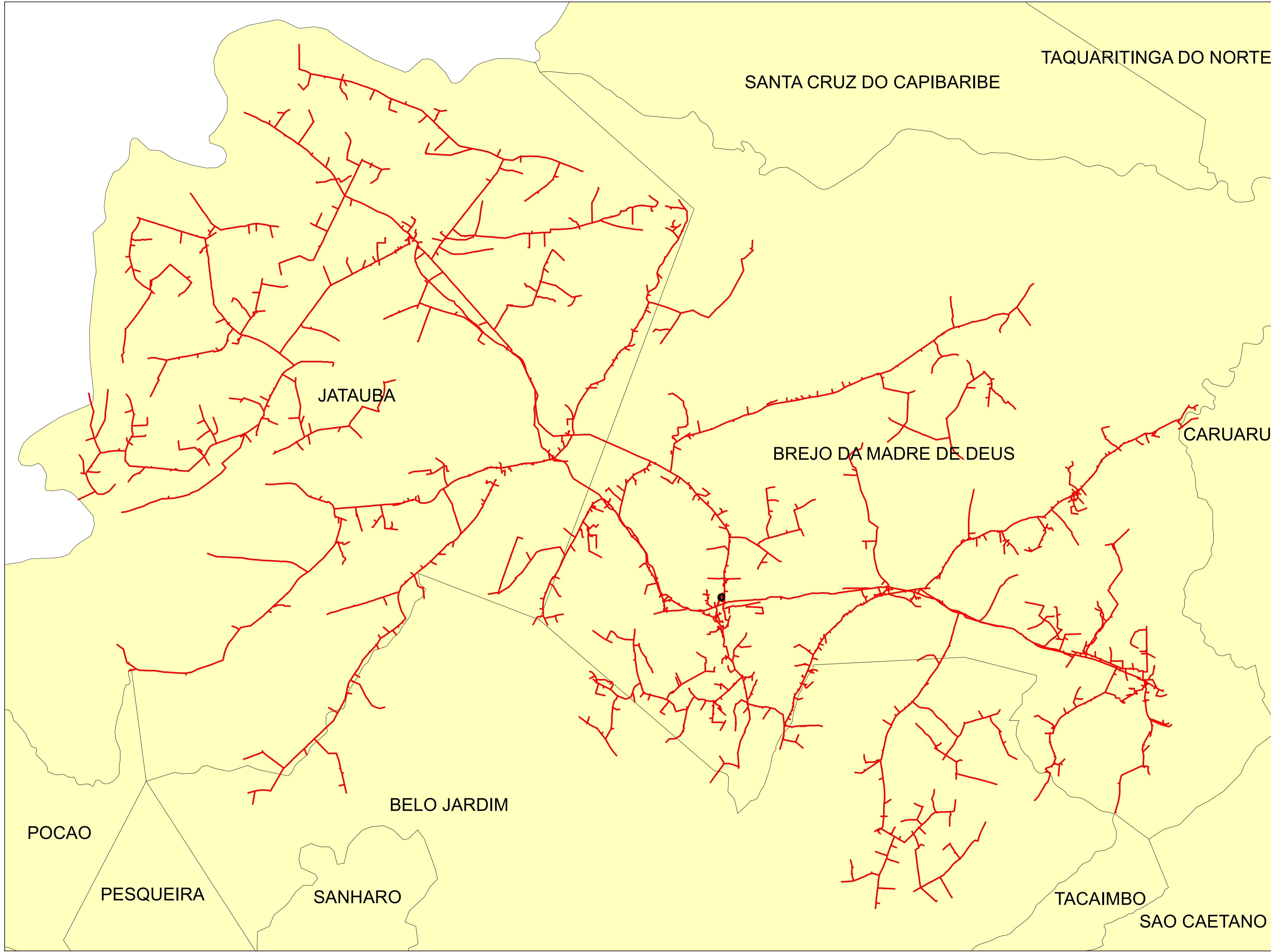


Legendas

-  SUBESTAÇÃO
-  ALIMENTADOR
-  MUNICIPIO



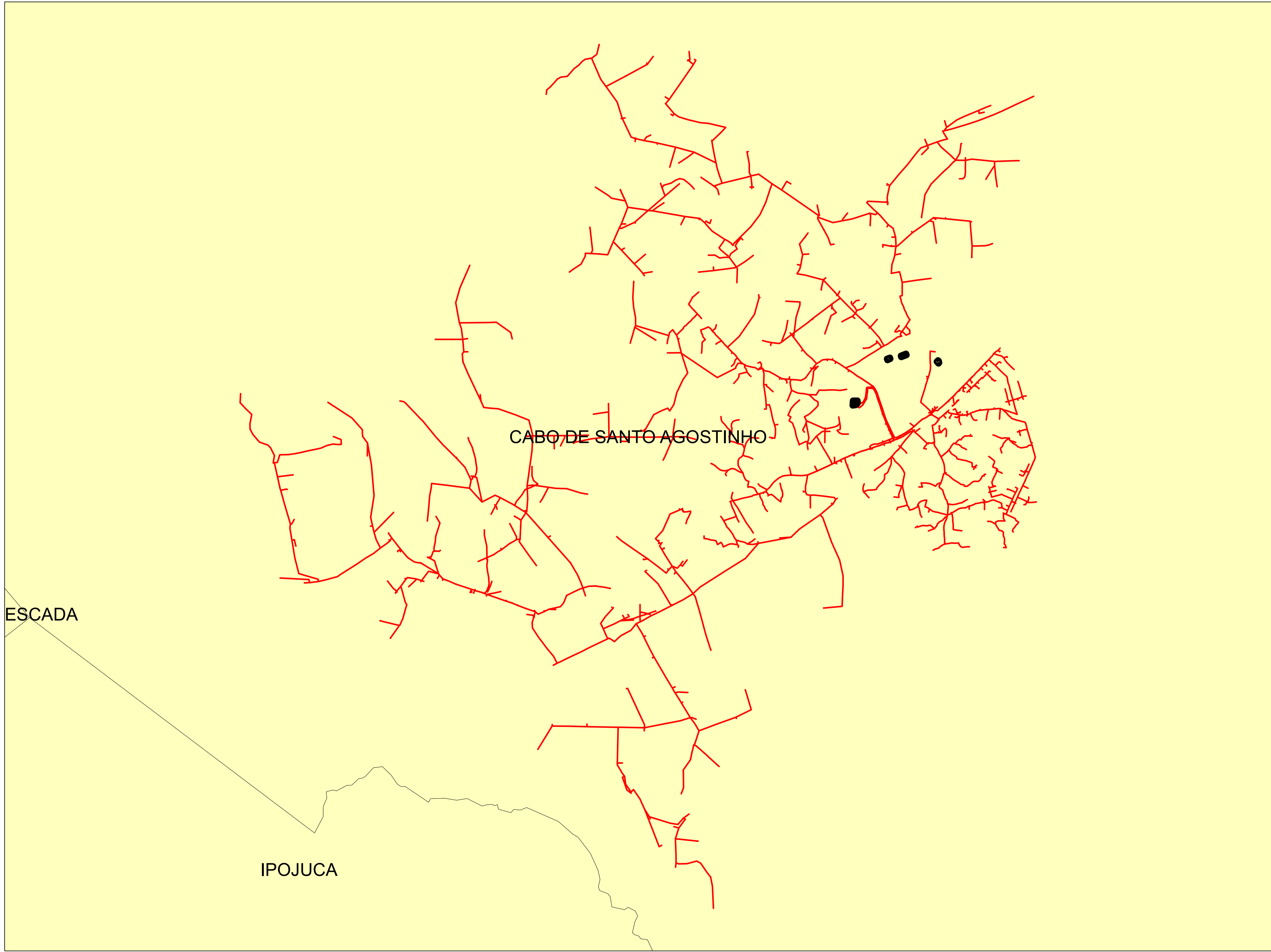
	Descrição:	
	CONJUNTO:	
	Elaborado por:	Setor:
Data:	RBBS	RBBS
28/07/2022	Fonte dos dados:	Escala:
	GSE	1:77.870



Legendas

- SUBESTAÇÃO
- ALIMENTADOR
- MUNICIPIO

	Descrição:	
	CONJUNTO:	
	Elaborado por:	Setor:
Data:	RBBS	RBBS
28/07/2022	Fonte dos dados:	Escala:
	GSE	1:82.880






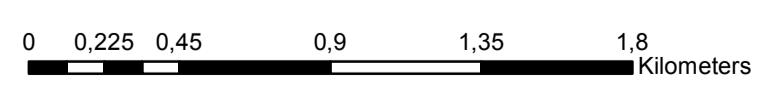
ESCADA

CABO DE SANTO AGOSTINHO

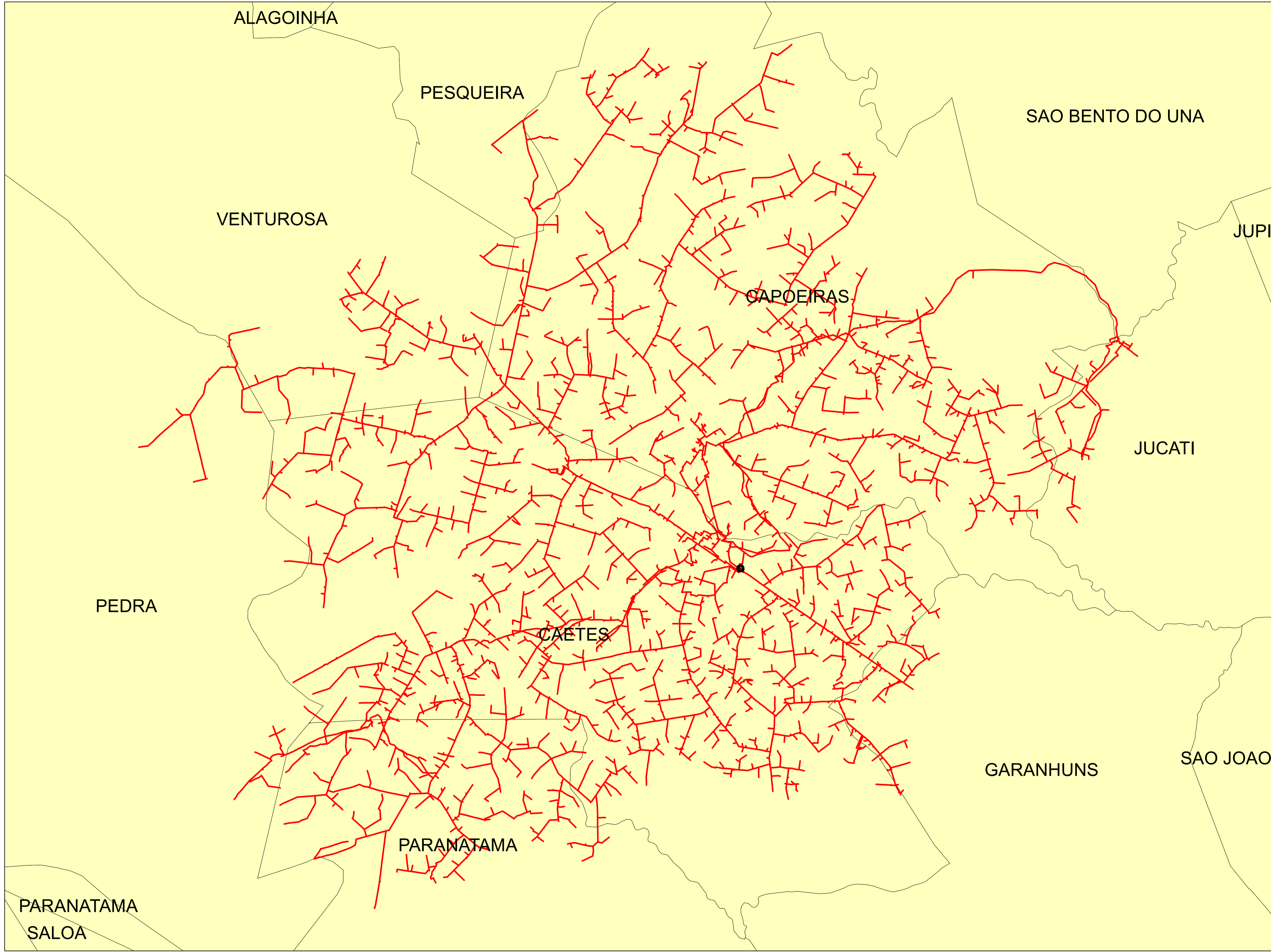
IPOJUCA

Legendas

-  SUBESTAÇÃO
-  ALIMENTADOR
-  MUNICIPIO



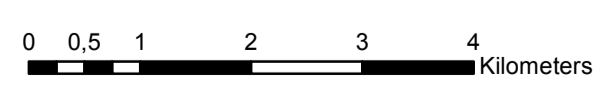
	Descrição:	
	CONJUNTO:	
	Elaborado por:	Setor:
Data:	RBBS	RBBS
28/07/2022	Fonte dos dados:	Escala:
	GSE	1:22.540

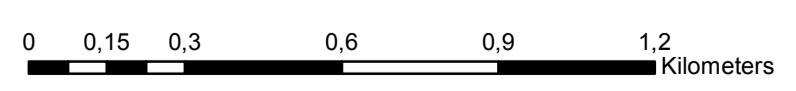
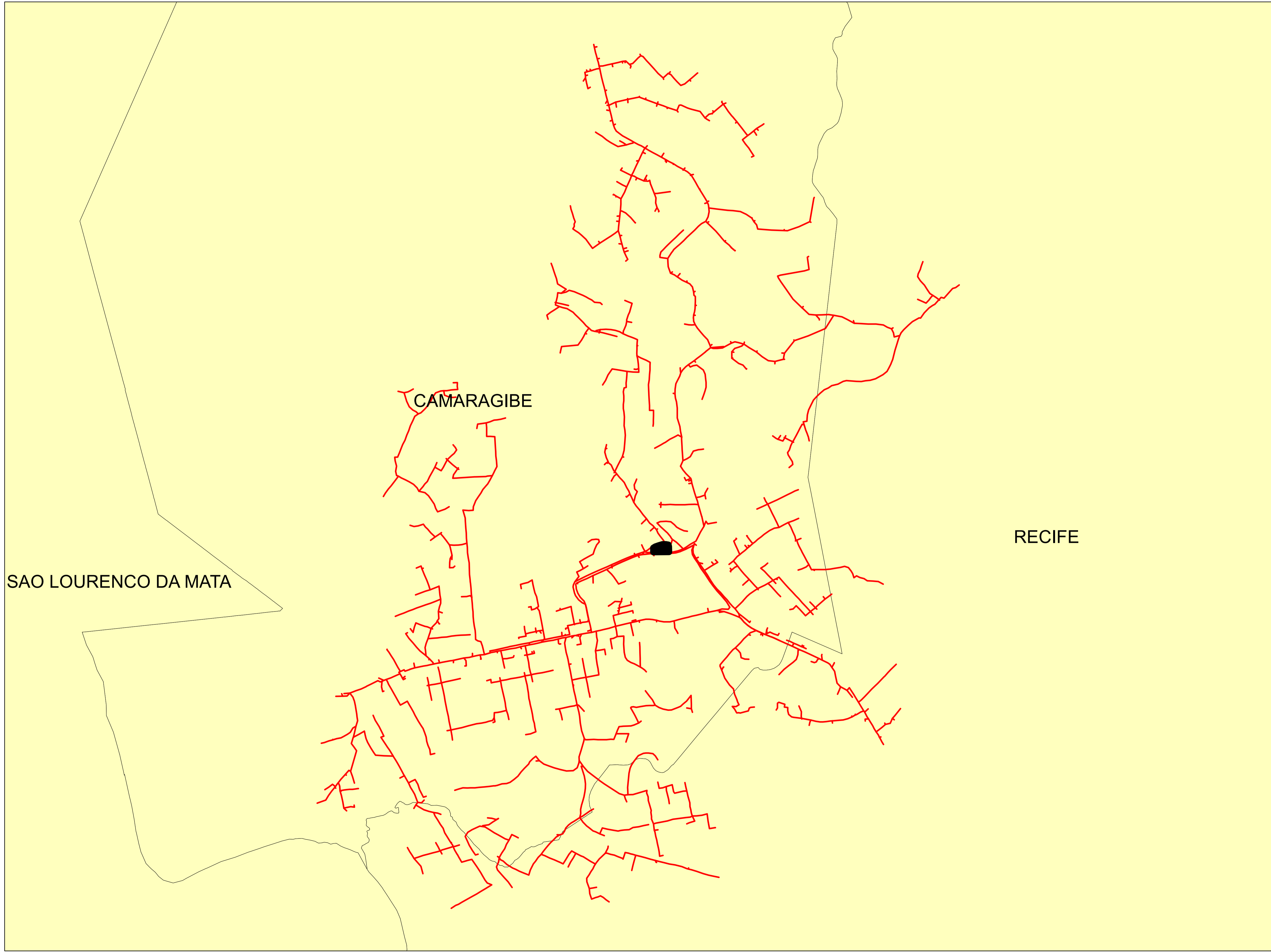


Legendas

- SUBESTAÇÃO
- ALIMENTADOR
- MUNICIPIO

	Descrição:	
	CONJUNTO:	
	Elaborado por:	Setor:
Data:	RBBS	RBBS
28/07/2022	Fonte dos dados:	Escala:
	GSE	1:67.940

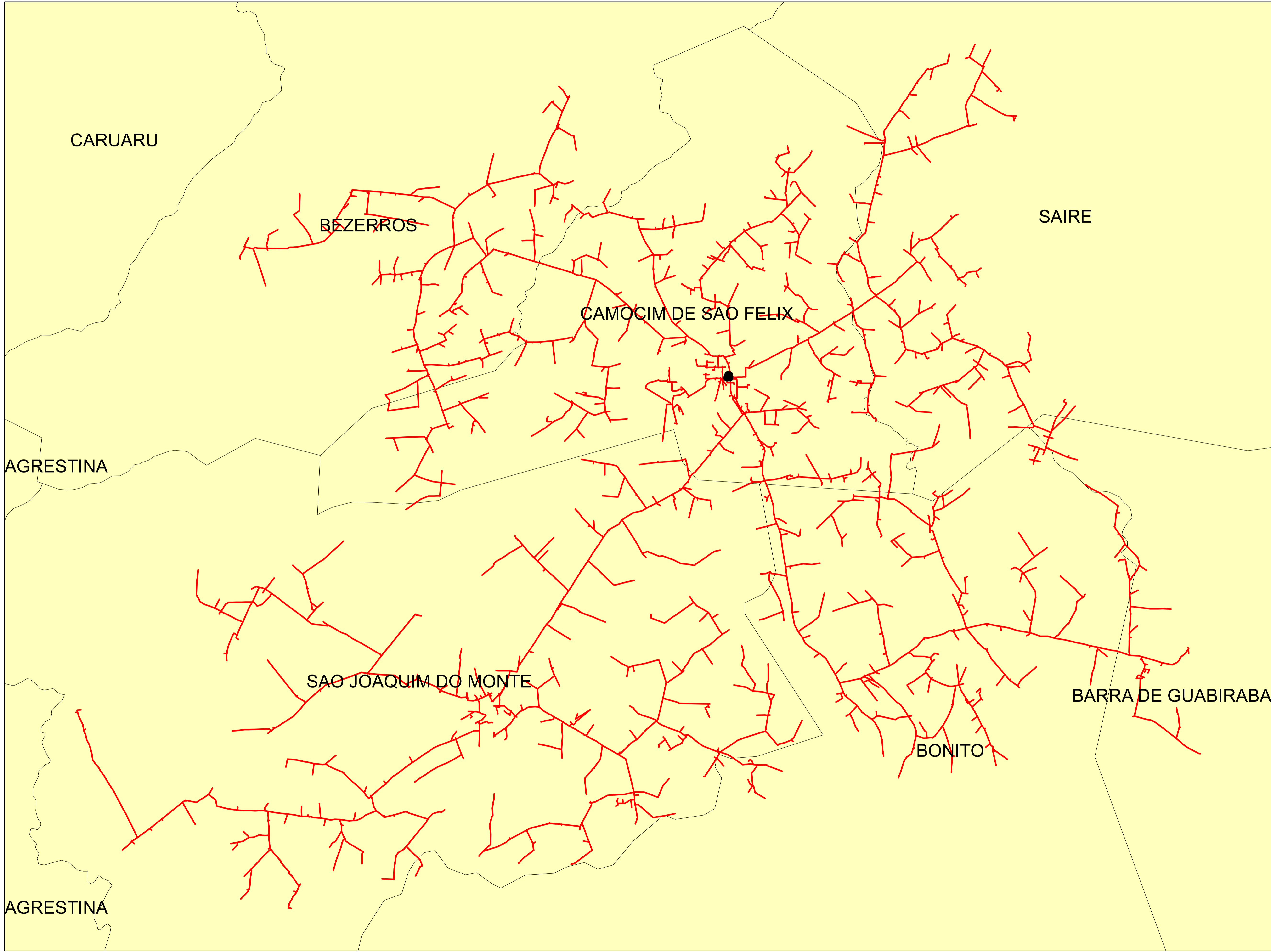




Legendas

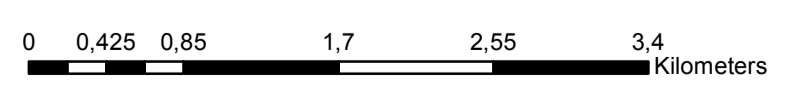
- SUBESTAÇÃO
- ALIMENTADOR
- MUNICIPIO

	Descrição:	
	CONJUNTO:	
	Elaborado por:	Setor:
Data:	RBBS	RBBS
28/07/2022	Fonte dos dados:	Escala:
	GSE	1:14.480

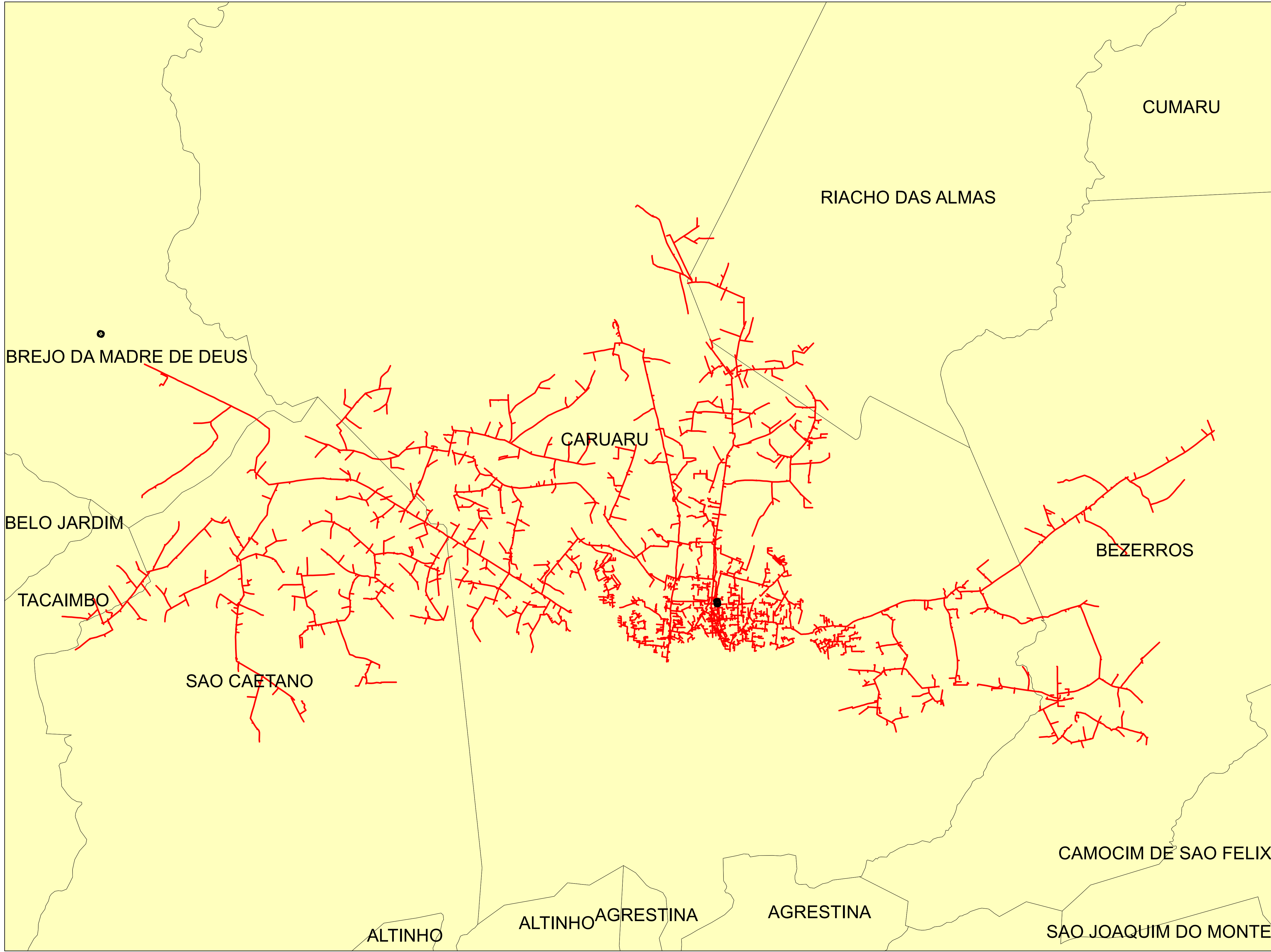


Legendas




-  SUBESTAÇÃO
-  ALIMENTADOR
-  MUNICIPIO

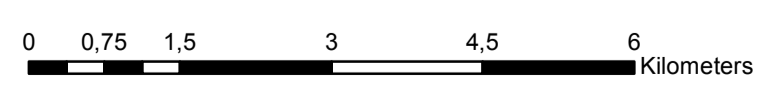


	Descrição:	
	CONJUNTO:	
	Elaborado por:	Setor:
Data:	RBBS	RBBS
28/07/2022	Fonte dos dados:	Escala:
	GSE	1:41.480

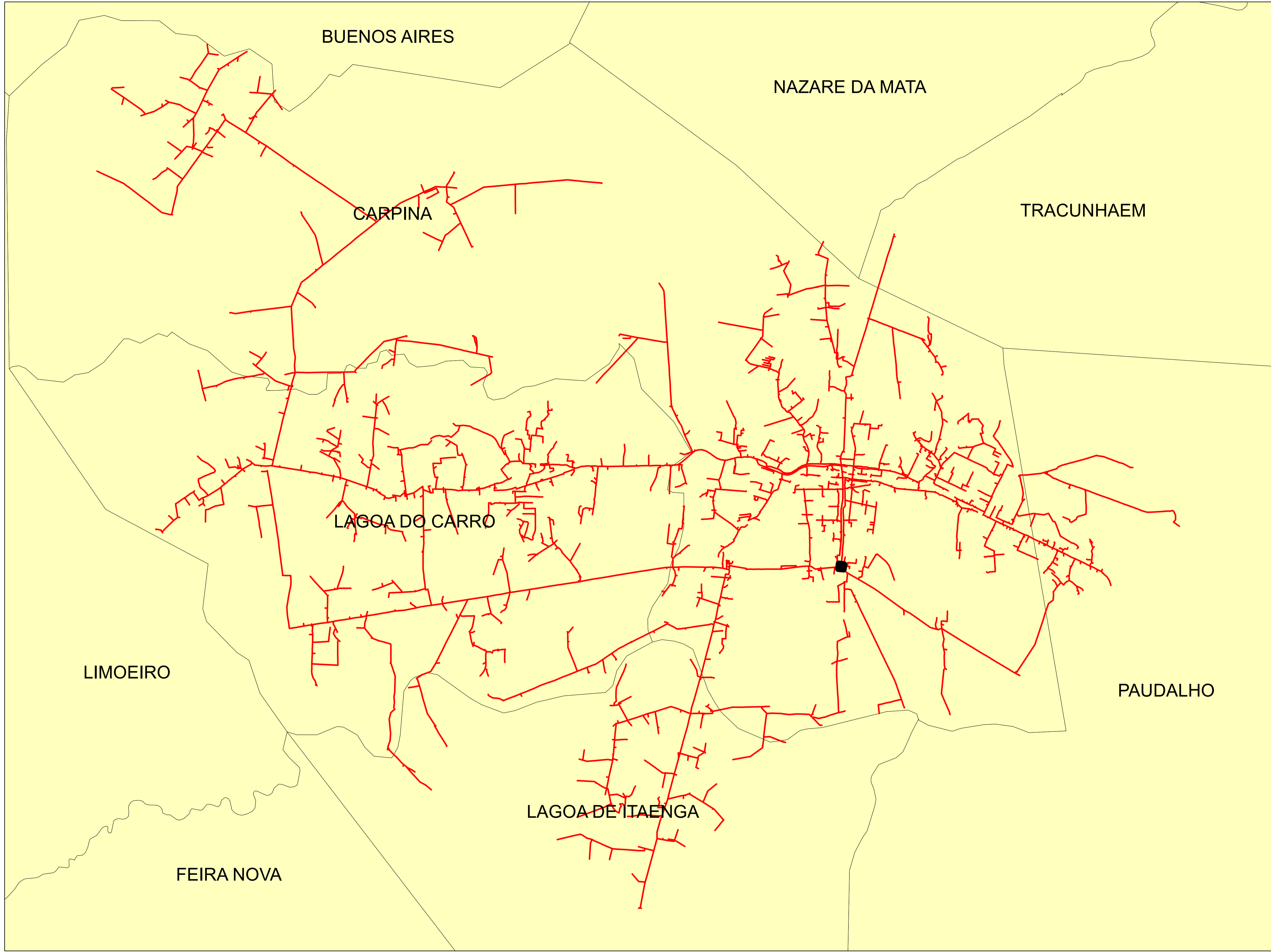


Legendas

-  SUBESTAÇÃO
-  ALIMENTADOR
-  MUNICIPIO

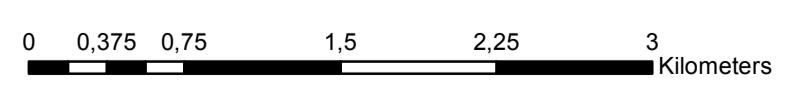


	Descrição:	
	CONJUNTO:	
	Elaborado por:	Setor:
Data:	RBBS	RBBS
28/07/2022	Fonte dos dados:	Escala:
	GSE	1:74.900

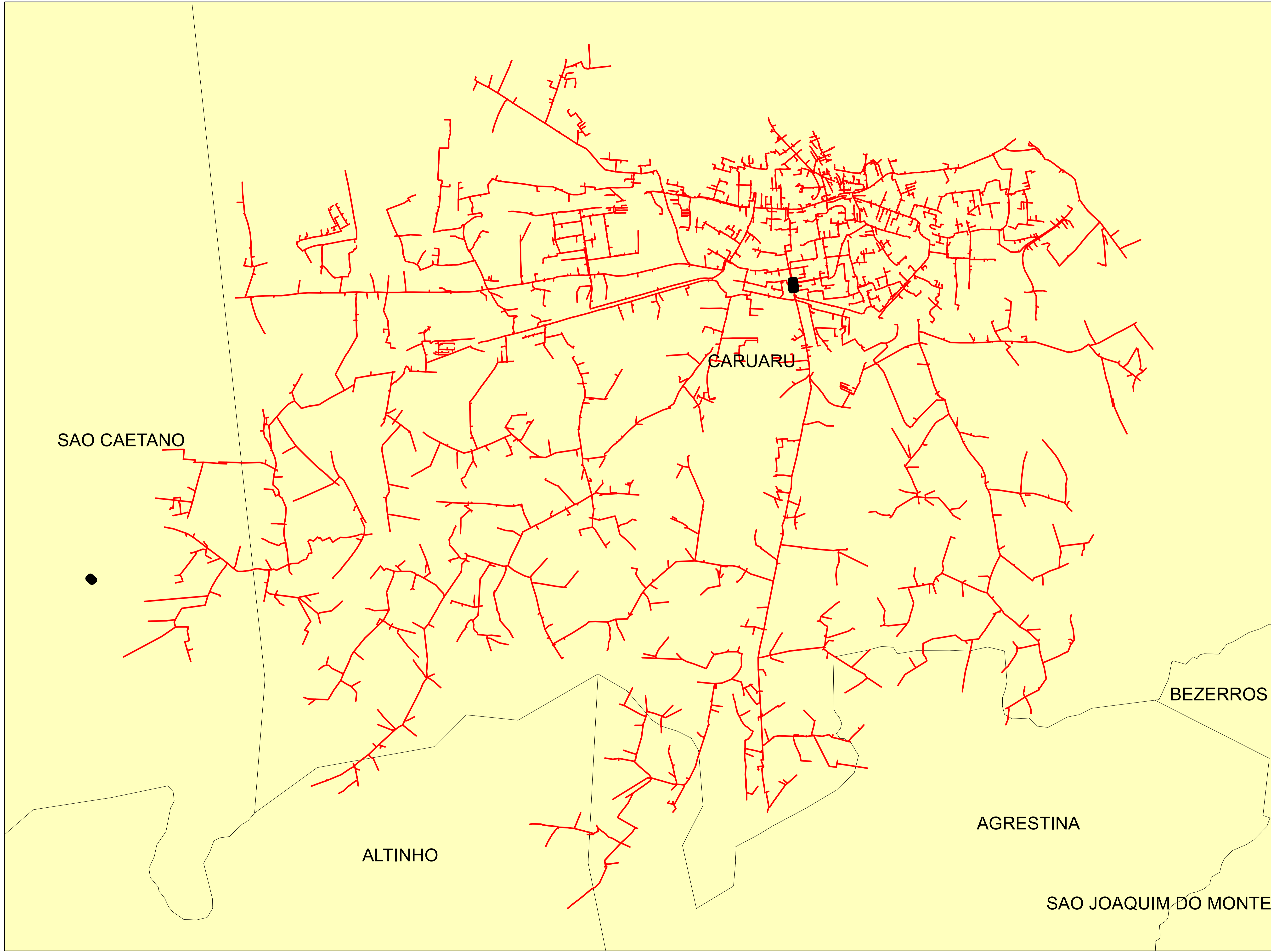


Legendas

- SUBESTAÇÃO
- ALIMENTADOR
- MUNICIPIO

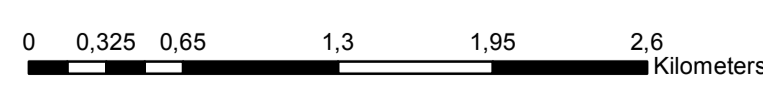


	Descrição:	
	CONJUNTO:	
	Elaborado por:	Setor:
Data:	RBBS	RBBS
28/07/2022	Fonte dos dados:	Escala:
	GSE	1:36.350

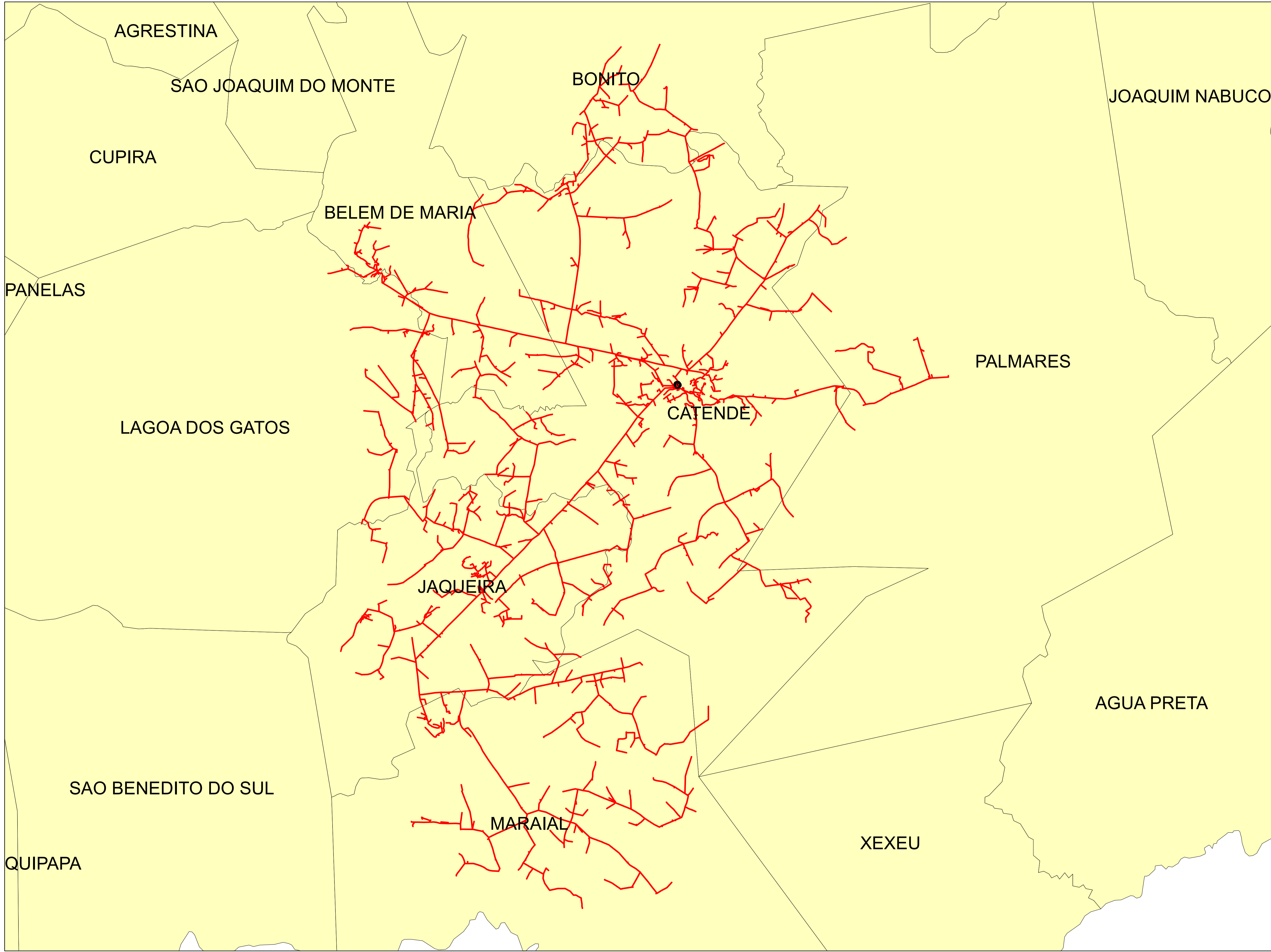


Legendas




-  SUBESTAÇÃO
-  ALIMENTADOR
-  MUNICIPIO

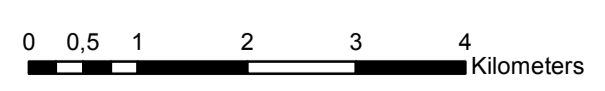


	Descrição:	
	CONJUNTO:	
	Elaborado por:	Setor:
Data:	RBBS	RBBS
28/07/2022	Fonte dos dados:	Escala:
	GSE	1:31.770

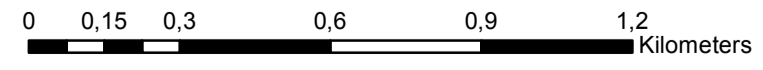
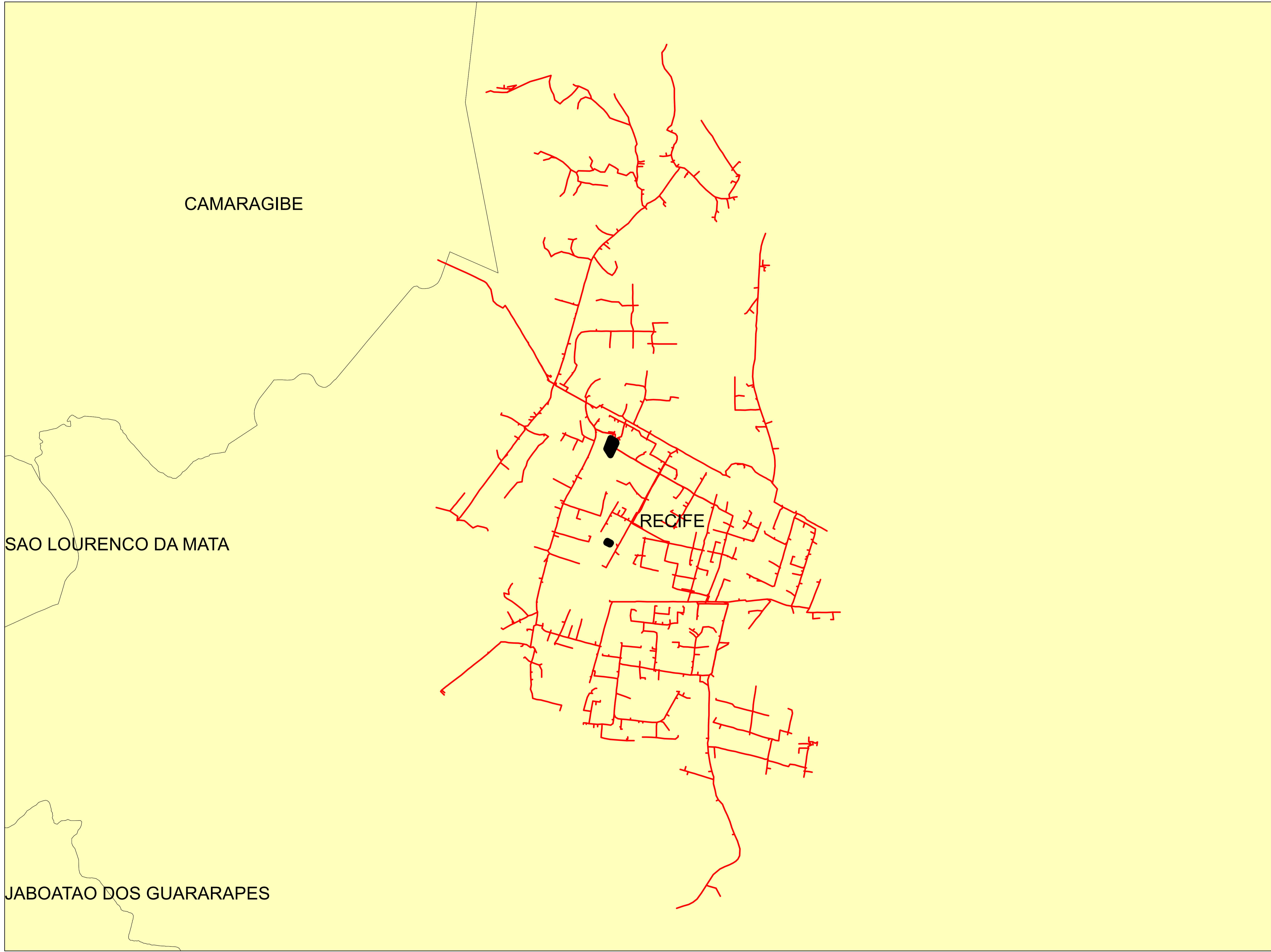


Legendas

-  SUBESTAÇÃO
-  ALIMENTADOR
-  MUNICIPIO



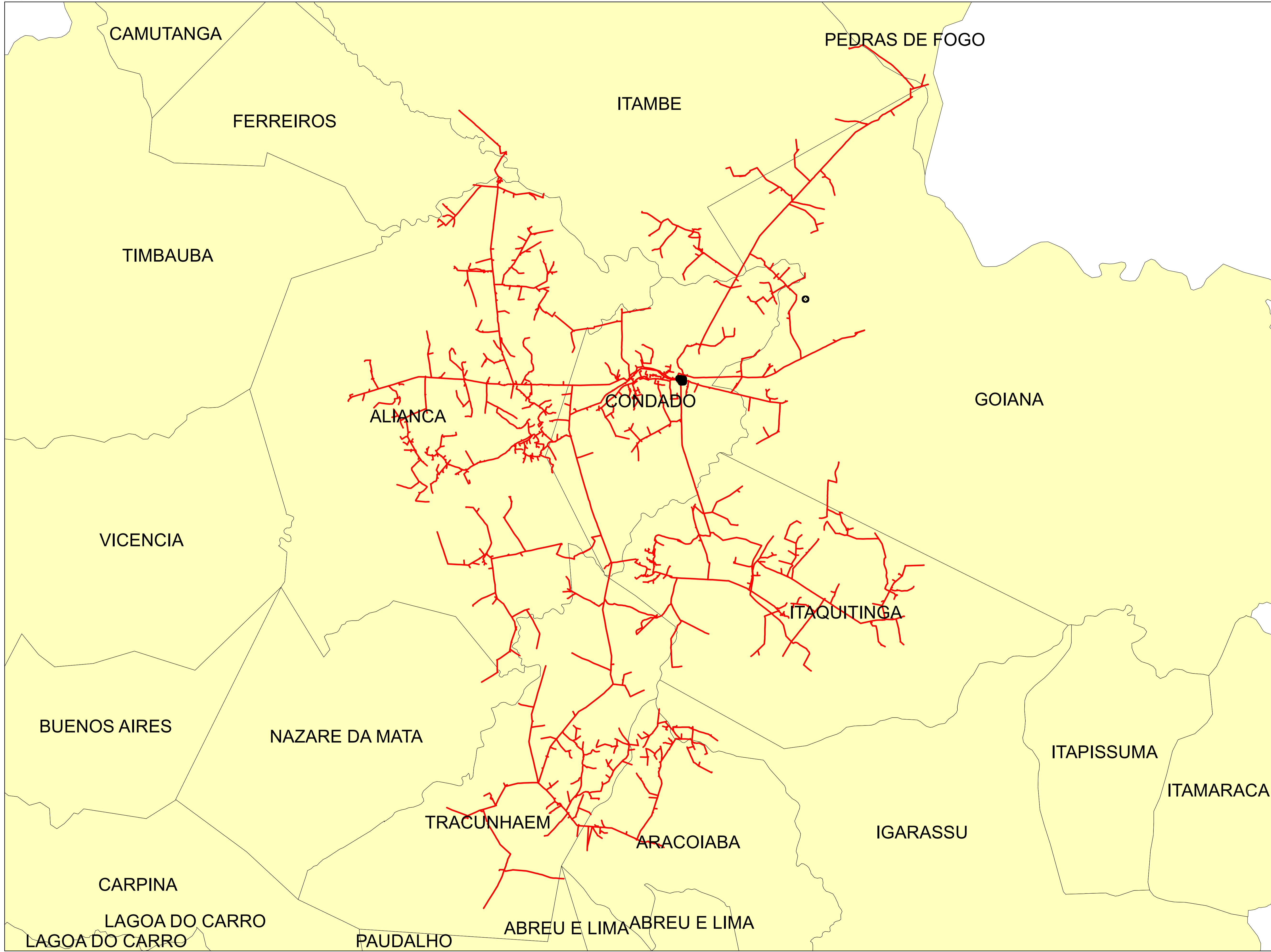
	Descrição:	
	CONJUNTO:	
	Elaborado por:	Setor:
Data:	RBBS	RBBS
28/07/2022	Fonte dos dados:	Escala:
	GSE	1:69.240



Legendas

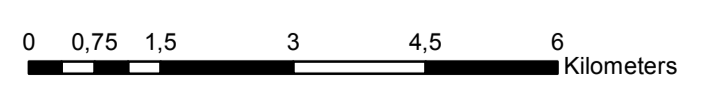
- SUBESTAÇÃO
- ALIMENTADOR
- MUNICIPIO

	Descrição:	
	CONJUNTO:	
	Elaborado por:	Setor:
Data:	RBBS	RBBS
28/07/2022	Fonte dos dados:	Escala:
	GSE	1:15.020

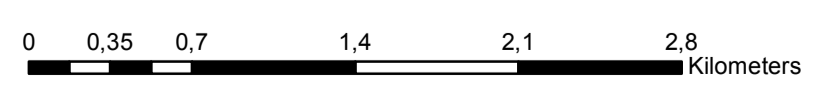
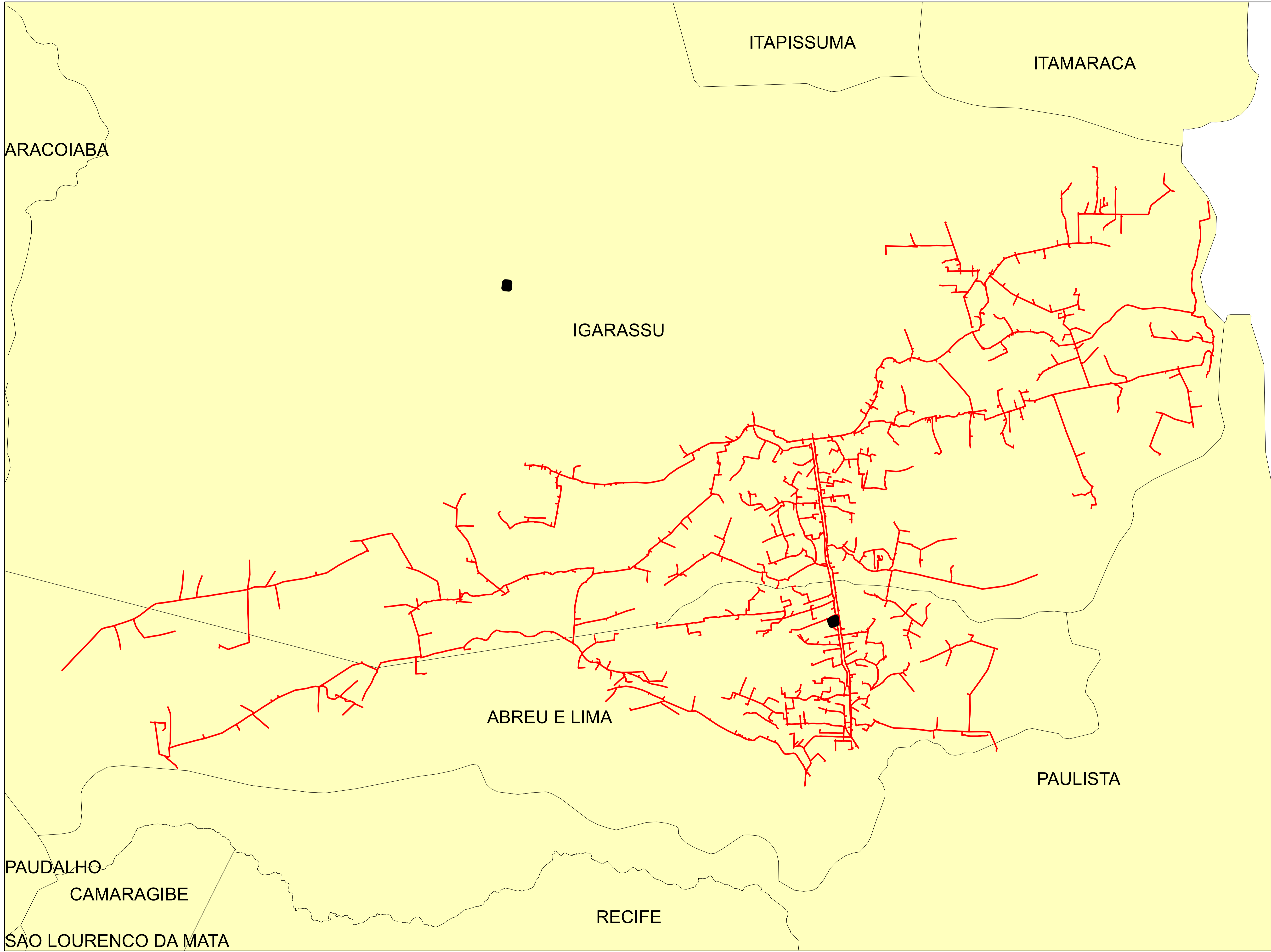


Legendas

- SUBESTAÇÃO
- ALIMENTADOR
- MUNICIPIO



	Descrição:	
	CONJUNTO:	
	Elaborado por:	Setor:
Data:	RBBS	RBBS
28/07/2022	Fonte dos dados:	Escala:
	GSE	1:85.740

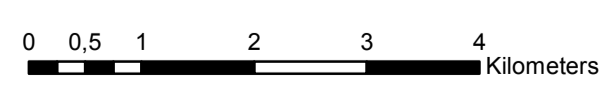
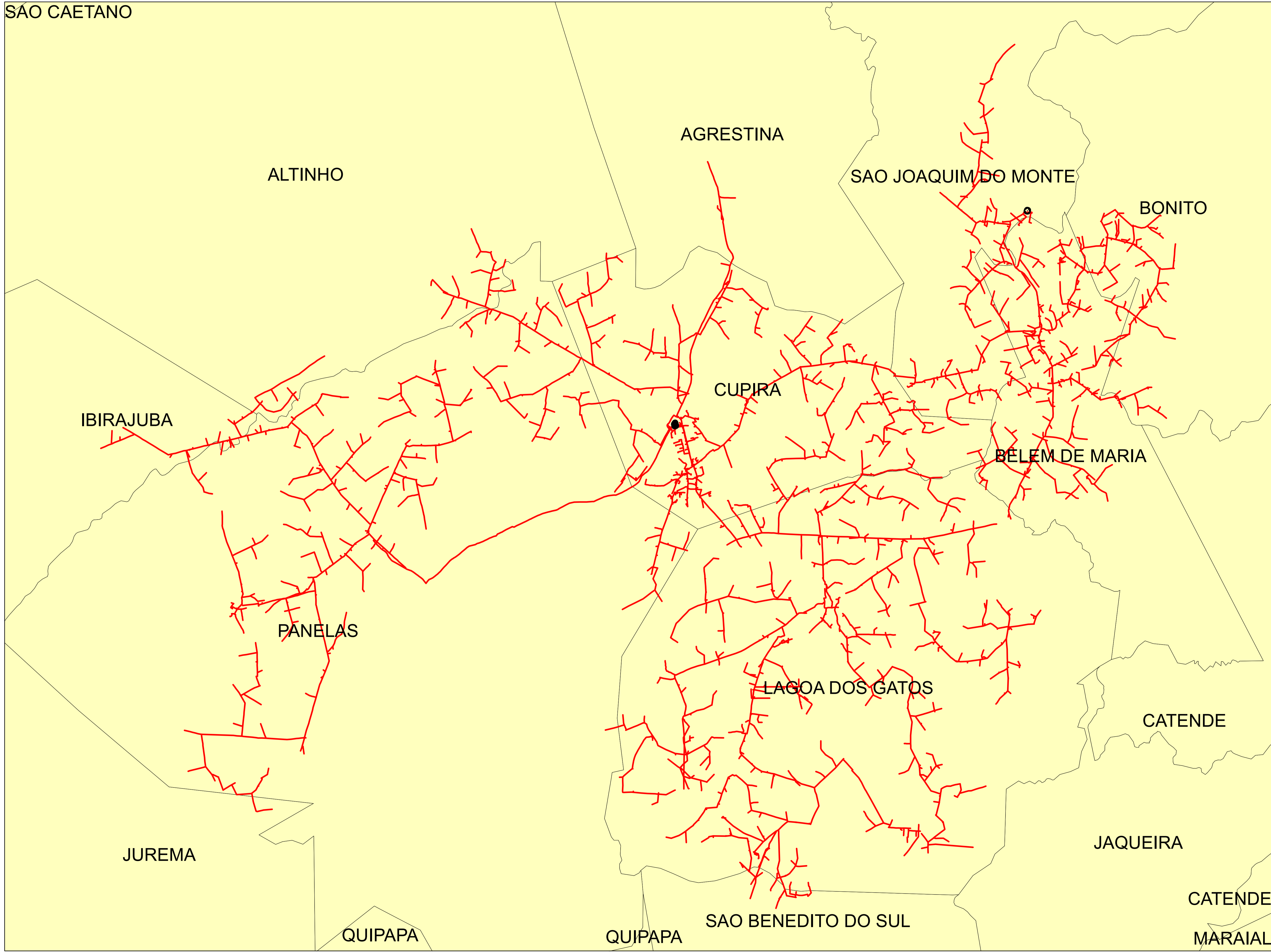


Legendas

- SUBESTAÇÃO
- ALIMENTADOR
- MUNICIPIO

	Descrição:	
	CONJUNTO:	
	Elaborado por:	Setor:
Data:	RBBS	RBBS
28/07/2022	Fonte dos dados:	Escala:
	GSE	1:32.410

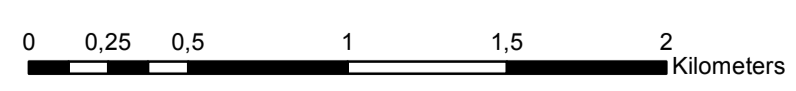
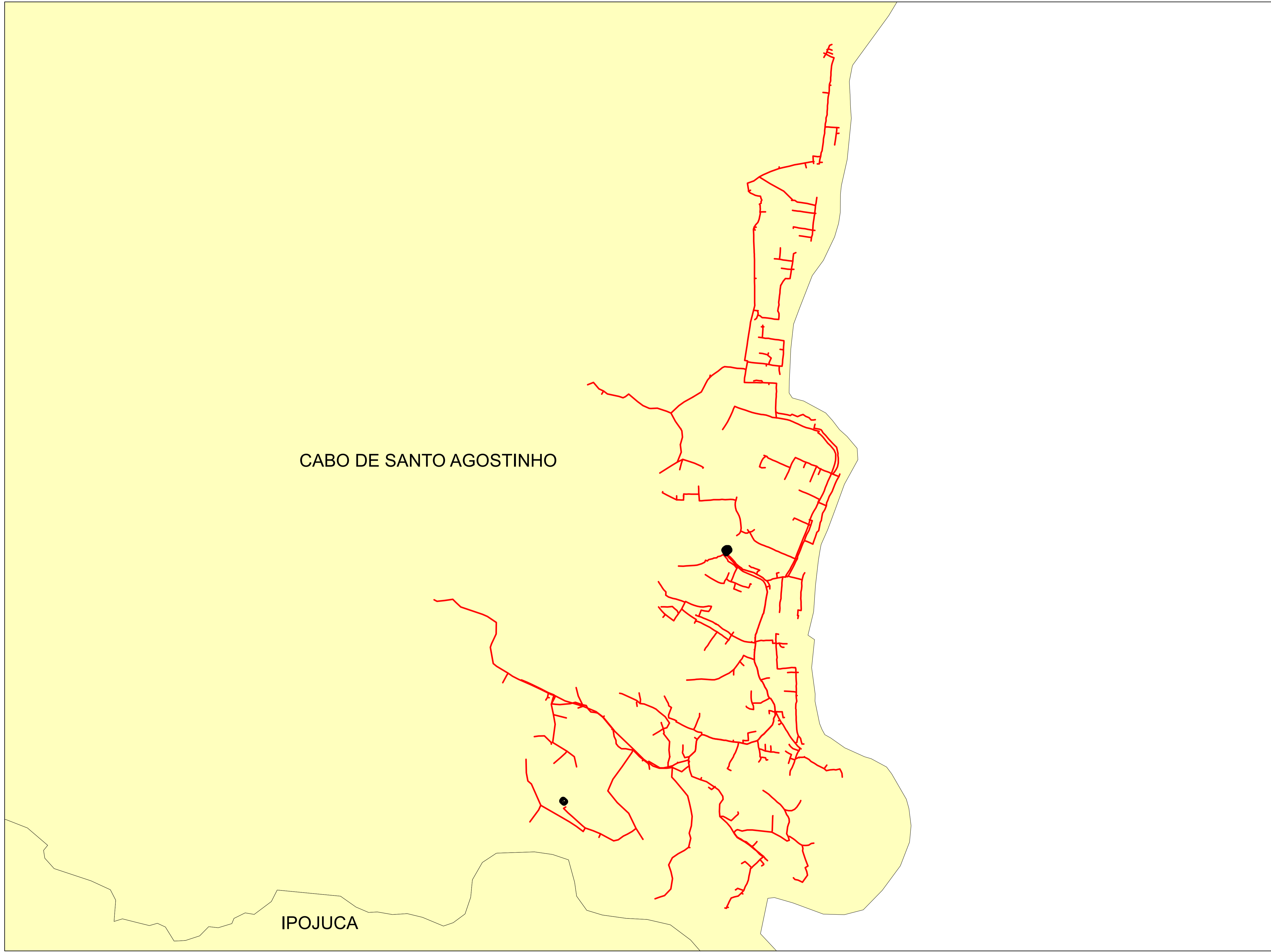
SÃO CAETANO



Legendas

- SUBESTAÇÃO
- ALIMENTADOR
- MUNICIPIO

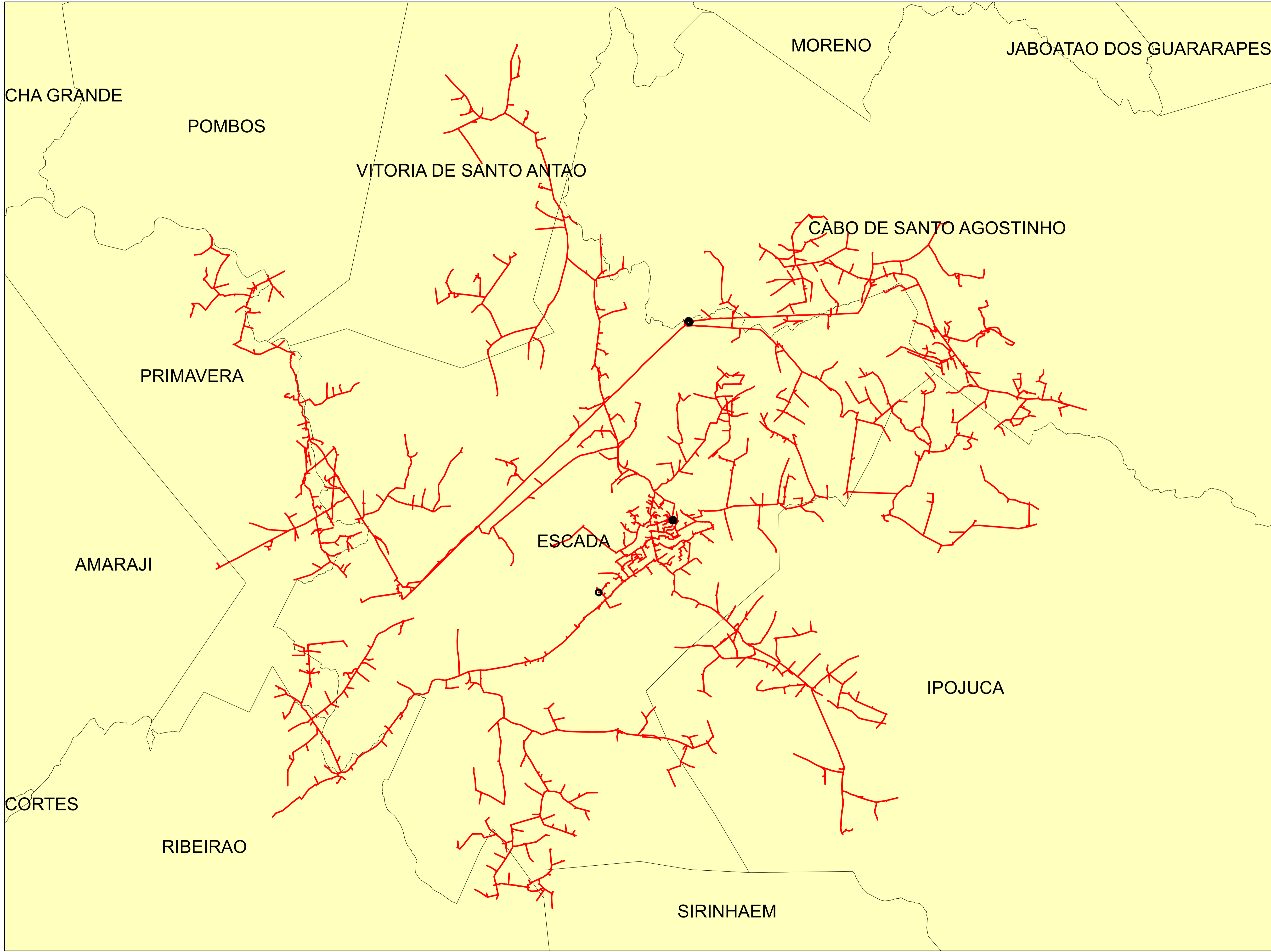
	Descrição:	
	CONJUNTO:	
	Elaborado por:	Setor:
Data:	RBBS	RBBS
28/07/2022	Fonte dos dados:	Escala:
	GSE	1:67.060



Legendas

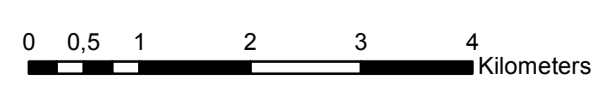
- SUBESTAÇÃO
- ALIMENTADOR
- MUNICIPIO

	Descrição:	
	CONJUNTO:	
	Elaborado por:	Setor:
Data:	RBBS	RBBS
28/07/2022	Fonte dos dados:	Escala:
	GSE	1:23.720

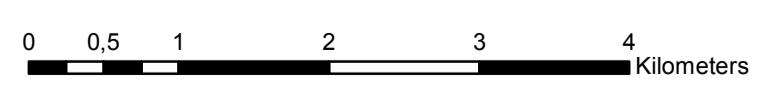
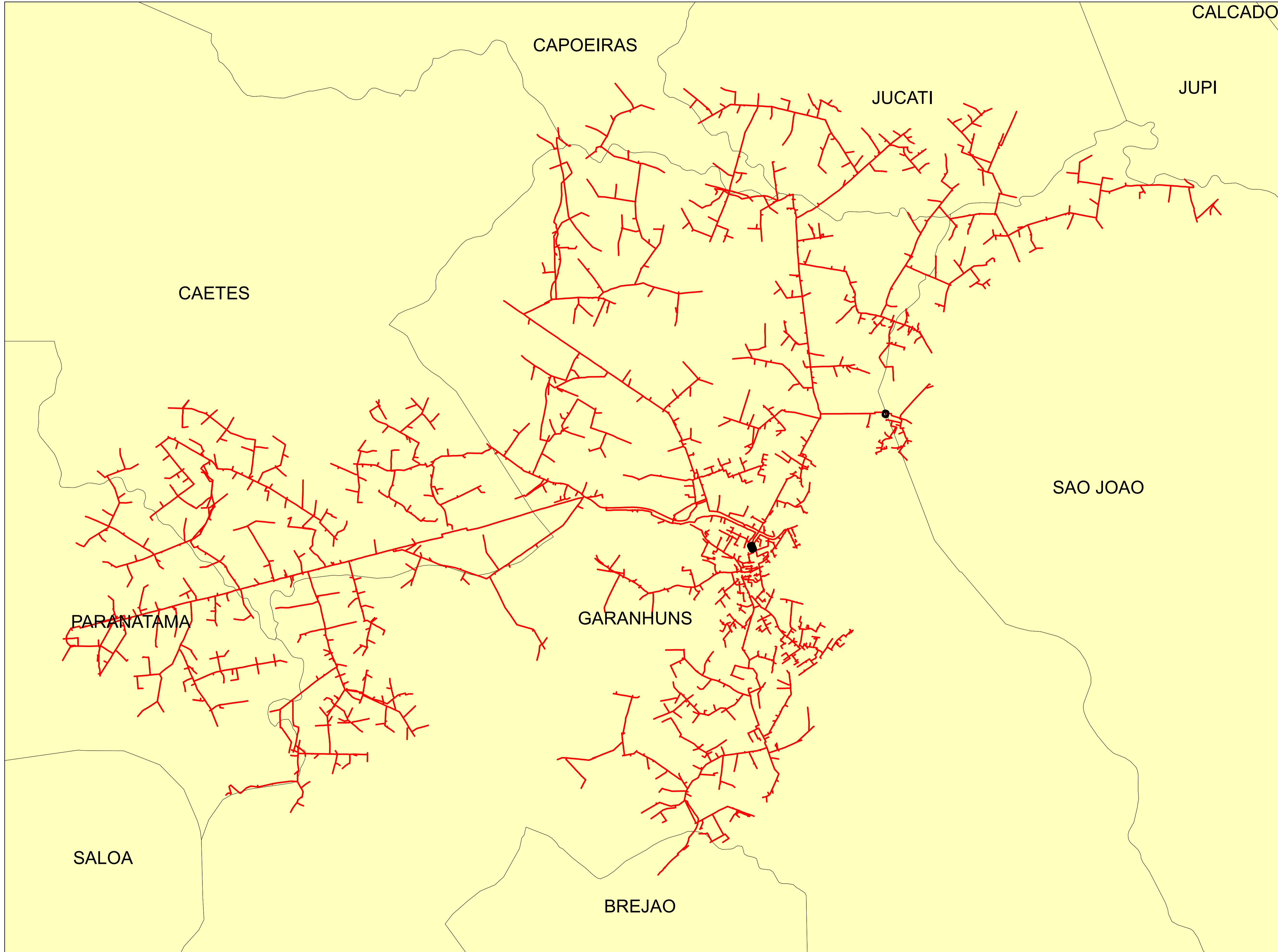


Legendas

-  SUBESTAÇÃO
-  ALIMENTADOR
-  MUNICIPIO



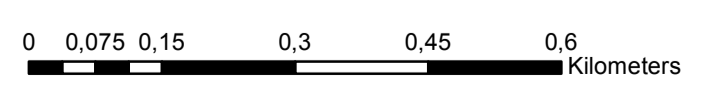
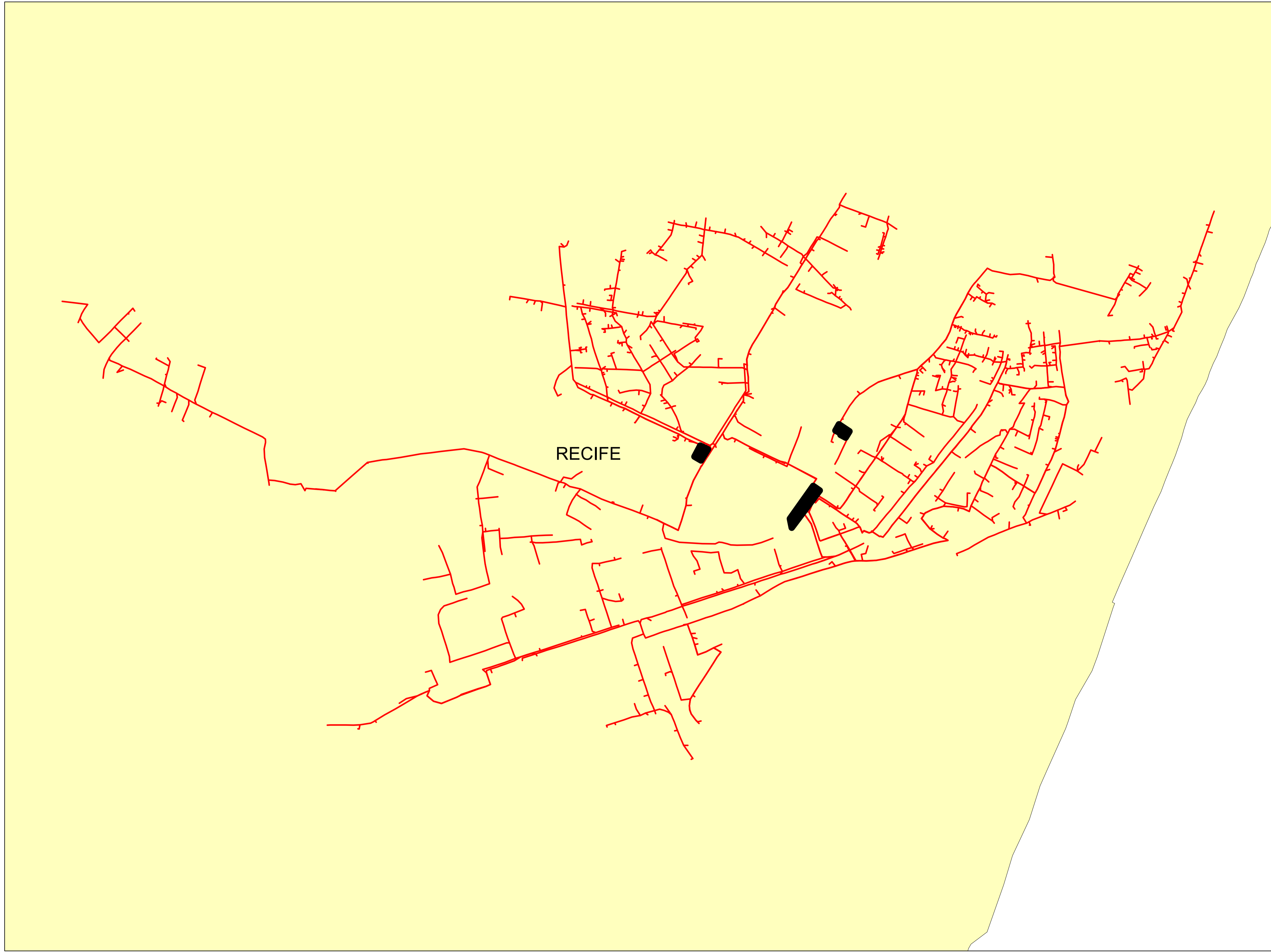
	Descrição:	
	CONJUNTO:	
	Elaborado por:	Setor:
Data:	RBBS	RBBS
28/07/2022	Fonte dos dados:	Escala:
	GSE	1:68.180



Legendas

- SUBESTAÇÃO
- ALIMENTADOR
- MUNICIPIO

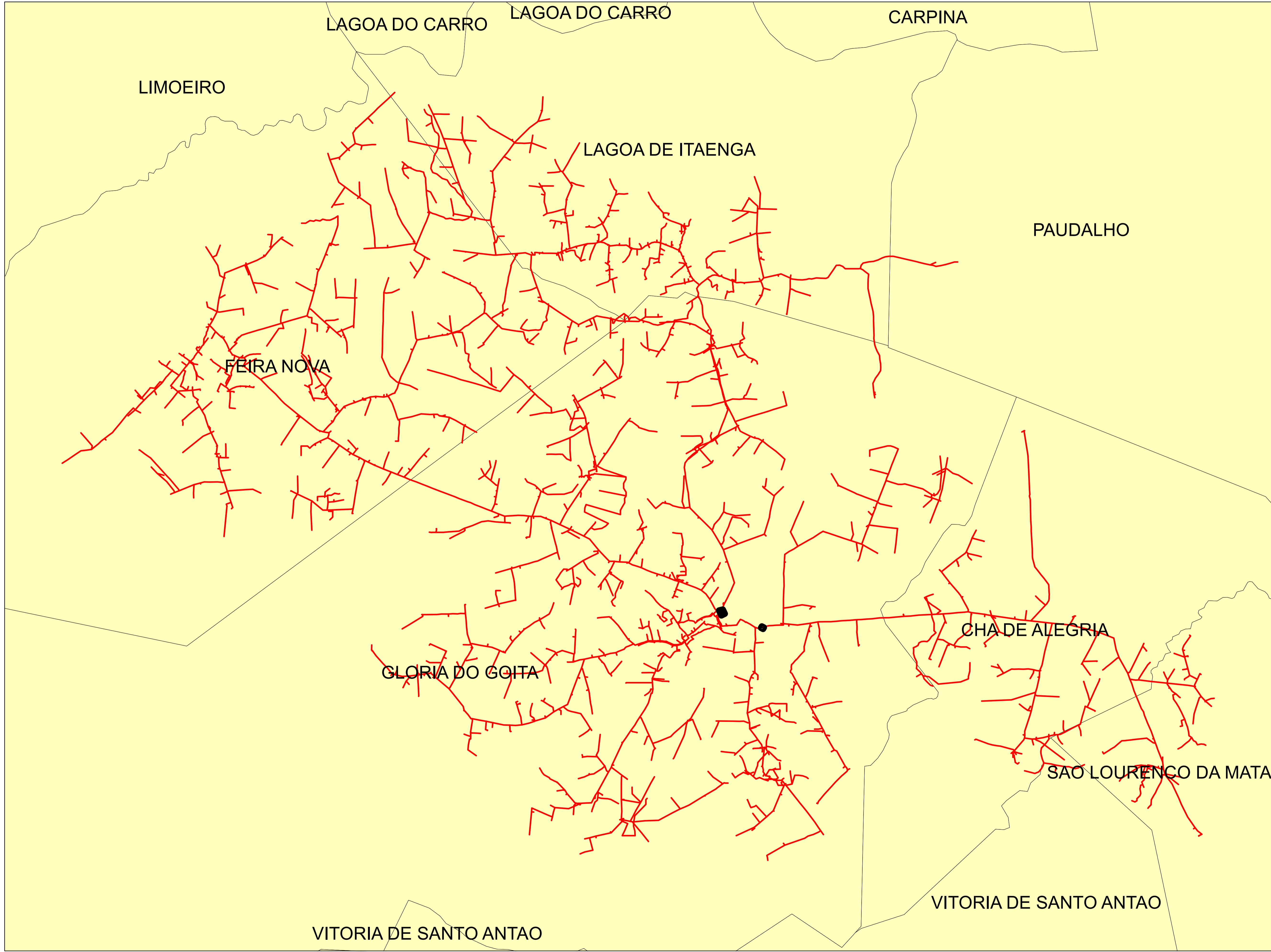
	Descrição:	
	CONJUNTO:	
	Elaborado por:	Setor:
Data:	RBBS	RBBS
28/07/2022	Fonte dos dados:	Escala:
	GSE	1:50.340



Legendas

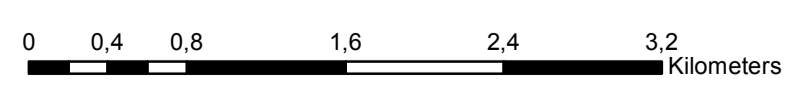
- SUBESTAÇÃO
- ALIMENTADOR
- MUNICIPIO

	Descrição:	
	CONJUNTO:	
	Elaborado por:	Setor:
Data:	RBBS	RBBS
28/07/2022	Fonte dos dados:	Escala:
	GSE	1:8.510

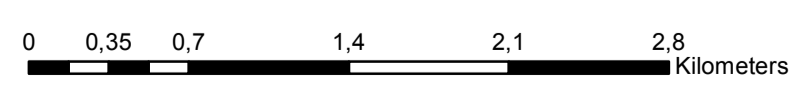
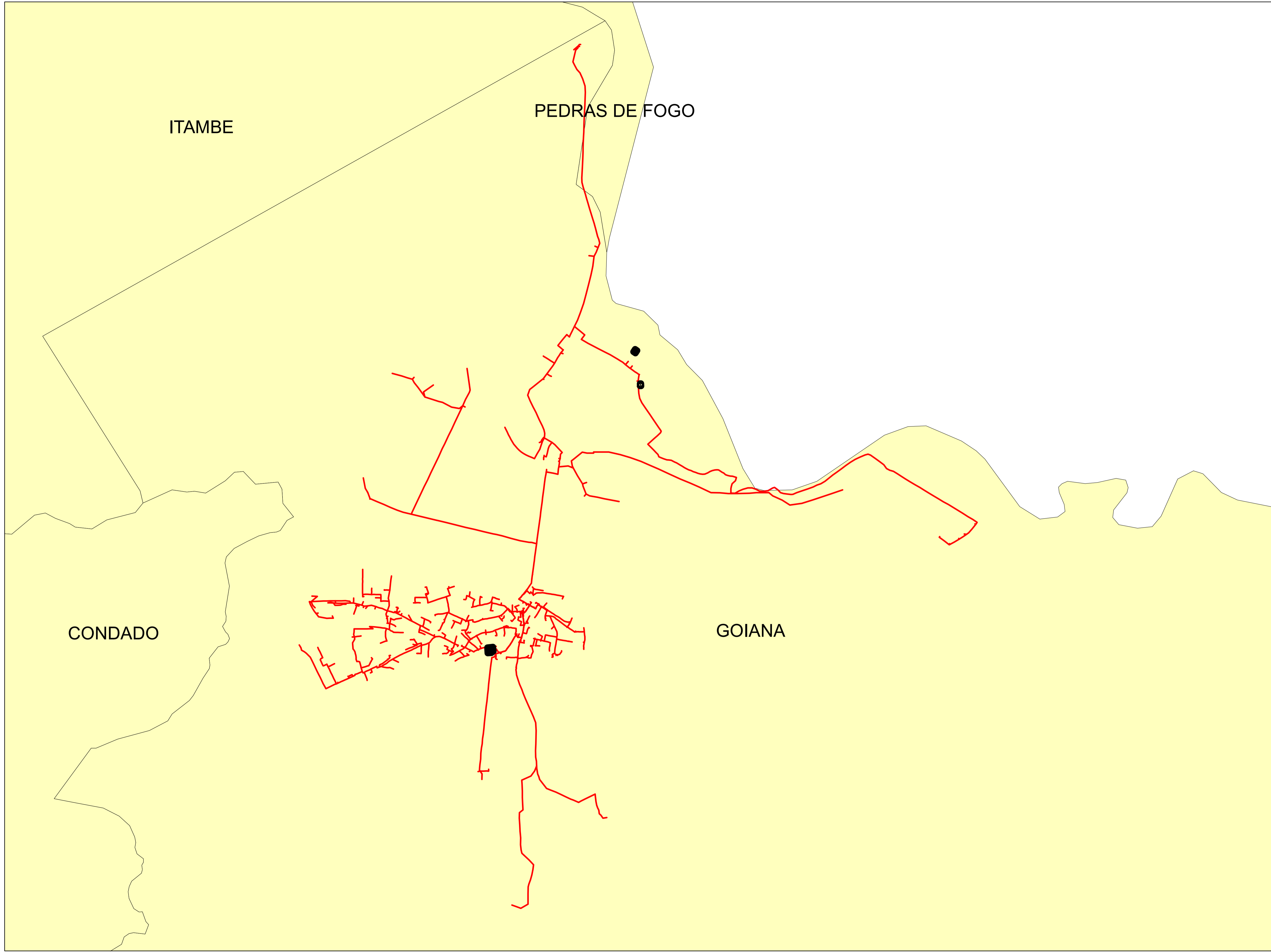


Legendas

-  SUBESTAÇÃO
-  ALIMENTADOR
-  MUNICIPIO



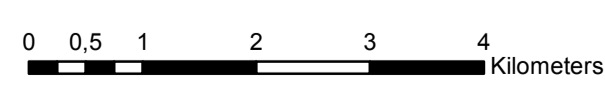
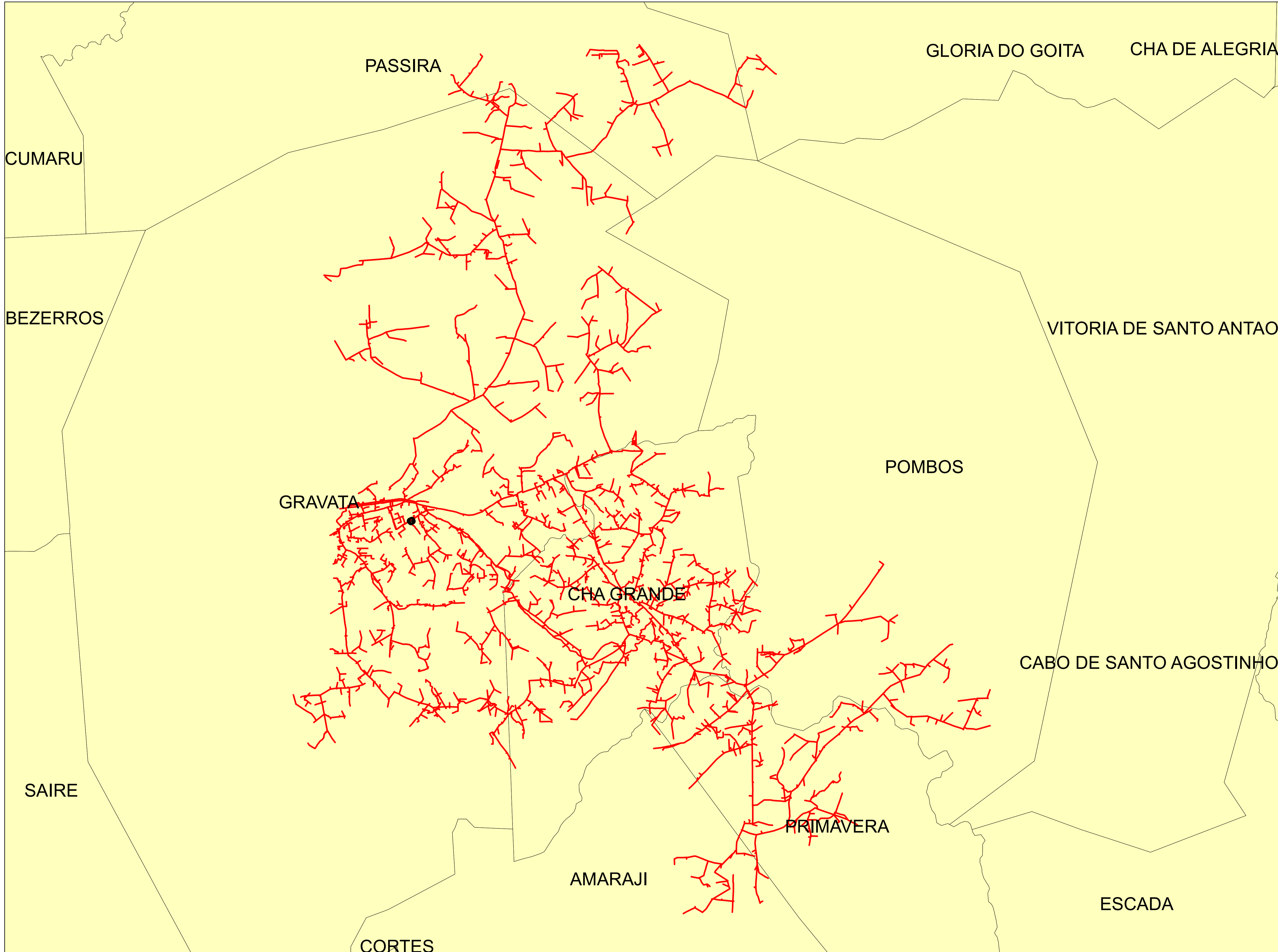
	Descrição:	
	CONJUNTO:	
	Elaborado por:	Setor:
Data:	RBBS	RBBS
28/07/2022	Fonte dos dados:	Escala:
	GSE	1:38.190



Legendas

- SUBESTAÇÃO
- ALIMENTADOR
- MUNICIPIO

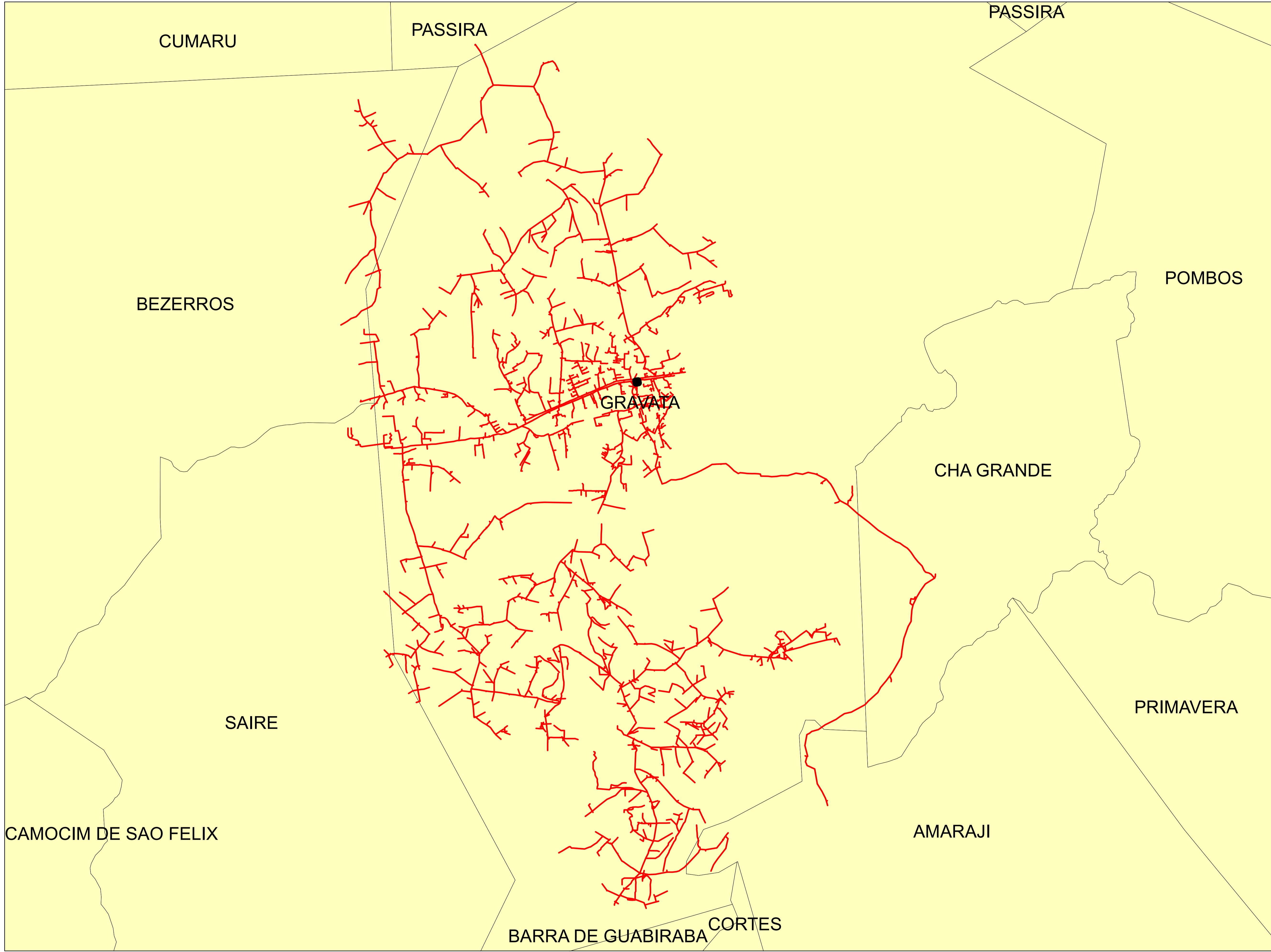
	Descrição:	
	CONJUNTO:	
	Elaborado por:	Setor:
Data:	RBBS	RBBS
28/07/2022	Fonte dos dados:	Escala:
	GSE	1:33.050






Legendas

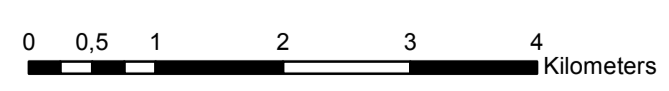
- SUBESTAÇÃO
- ALIMENTADOR
- MUNICIPIO

	Descrição:	
	CONJUNTO:	
	Elaborado por:	Setor:
Data:	RBBS	RBBS
28/07/2022	Fonte dos dados:	Escala:
	GSE	1:66.400

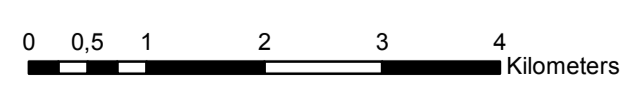
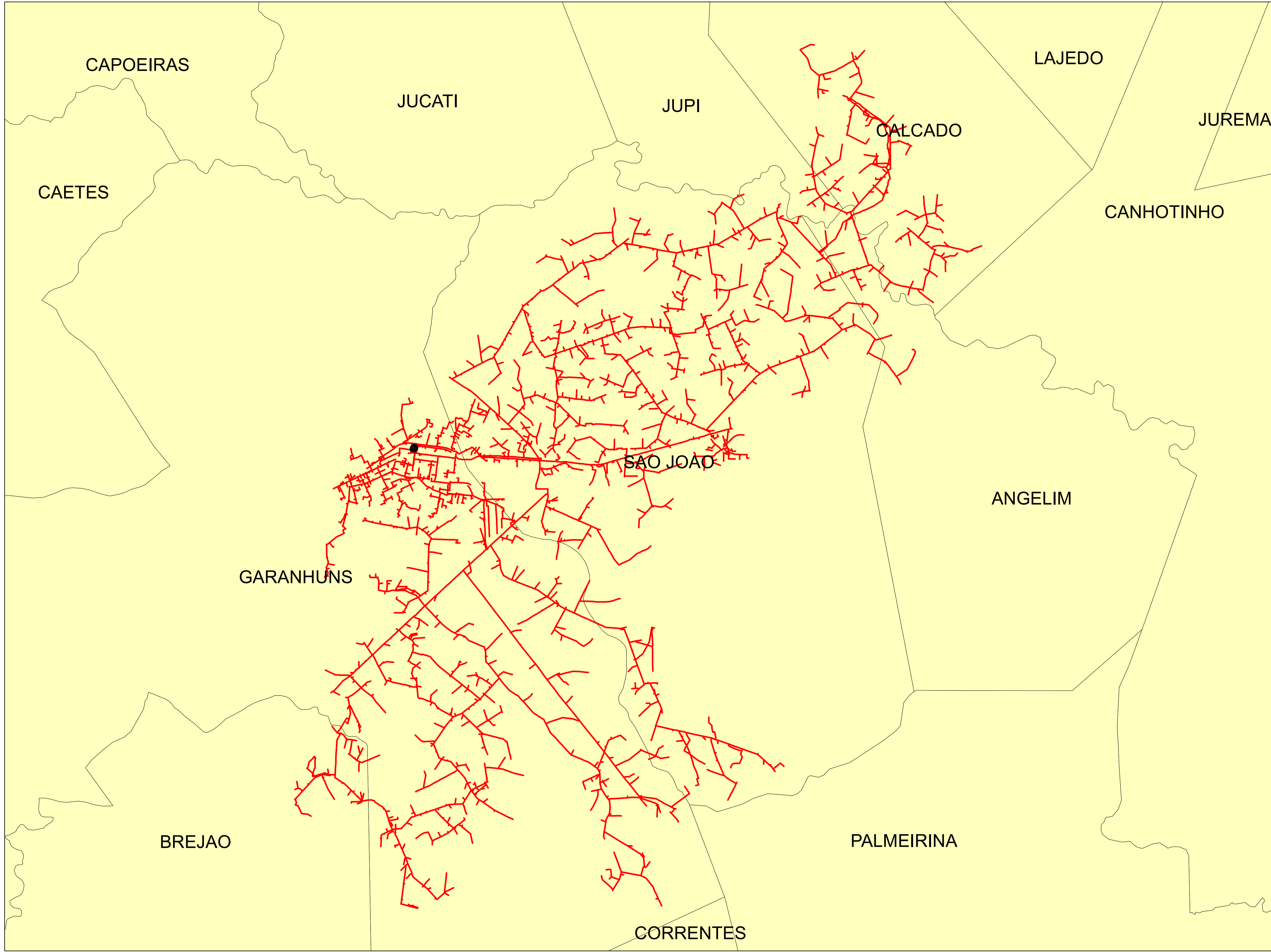


Legendas

-  SUBESTAÇÃO
-  ALIMENTADOR
-  MUNICIPIO



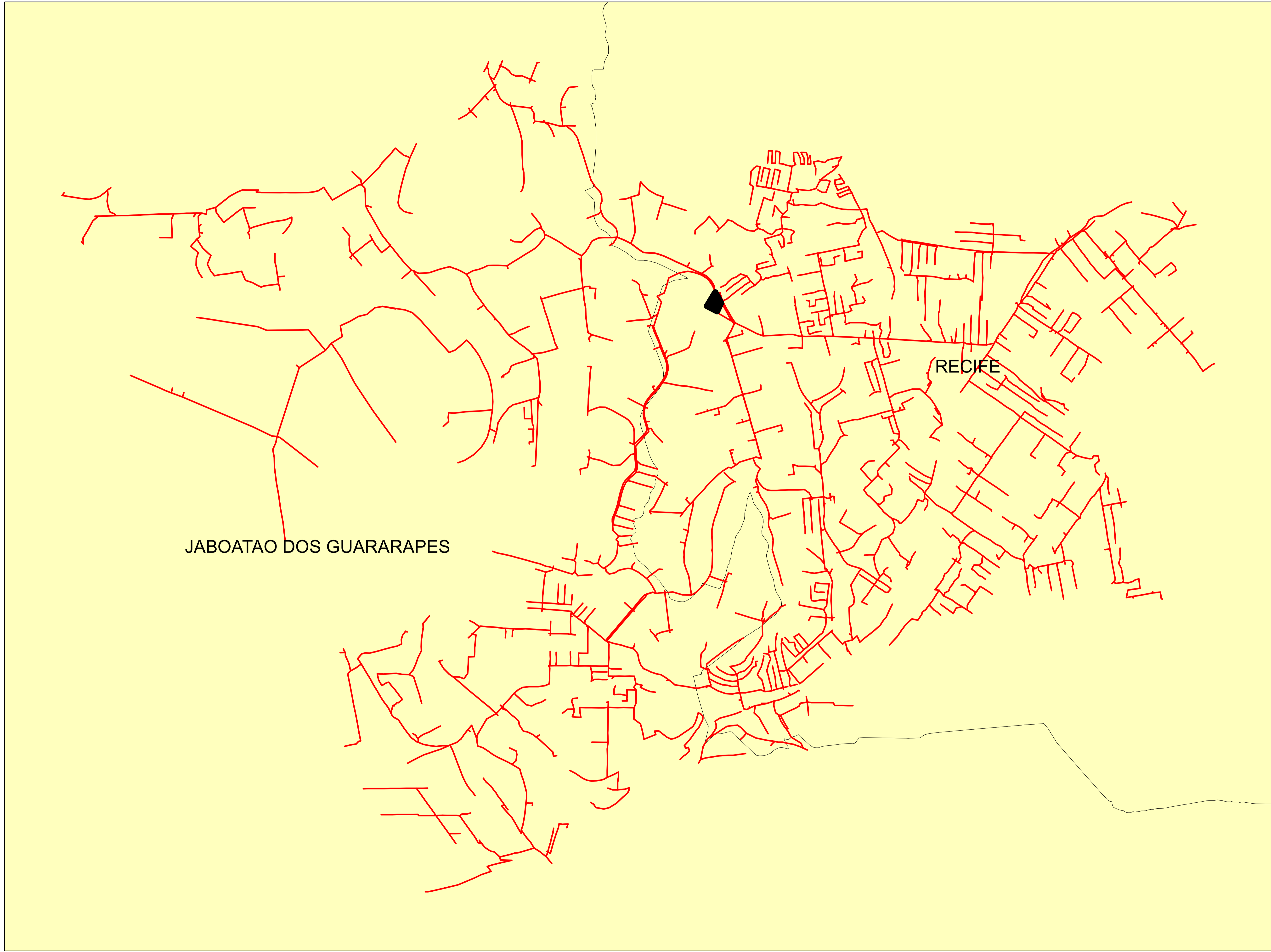
	Descrição:	
	CONJUNTO:	
	Elaborado por:	Setor:
Data:	RBBS	RBBS
28/07/2022	Fonte dos dados:	Escala:
	GSE	1:59.460






Legendas

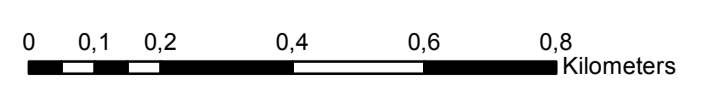
- SUBESTAÇÃO
- ALIMENTADOR
- MUNICIPIO

	Descrição:	
	CONJUNTO:	
	Elaborado por:	Setor:
Data:	RBBS	RBBS
28/07/2022	Fonte dos dados:	Escala:
	GSE	1:64.140

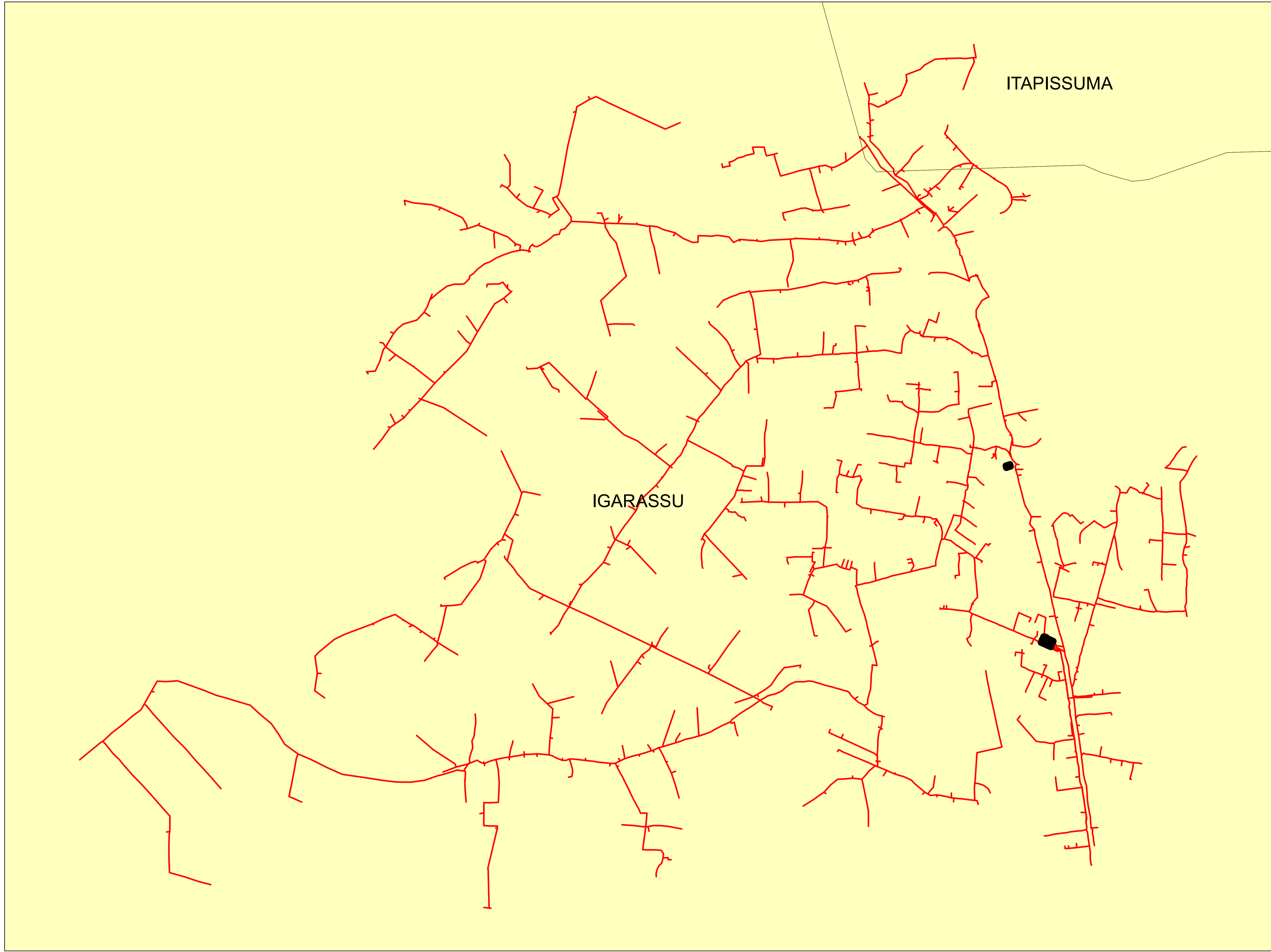


Legendas




-  SUBESTAÇÃO
-  ALIMENTADOR
-  MUNICIPIO

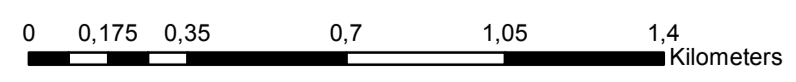


	Descrição:	
	CONJUNTO:	
	Elaborado por:	Setor:
Data:	RBBS	RBBS
28/07/2022	Fonte dos dados:	Escala:
	GSE	1:11.460

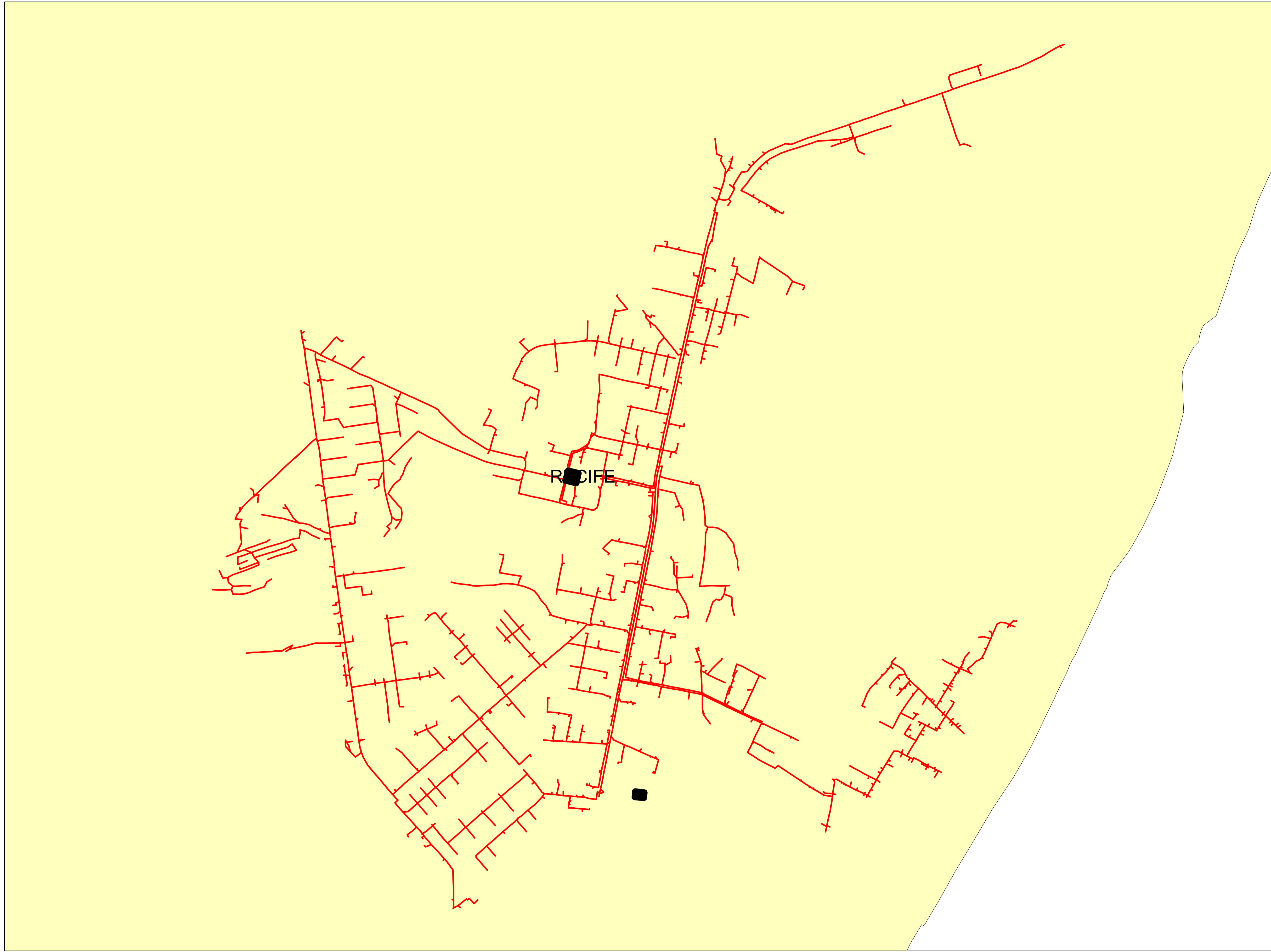


Legendas




-  SUBESTAÇÃO
-  ALIMENTADOR
-  MUNICIPIO

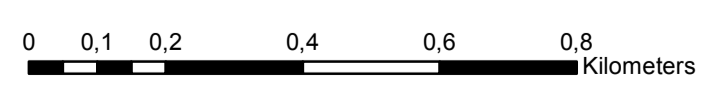


	Descrição:	
	CONJUNTO:	
	Elaborado por:	Setor:
Data:	RBBS	RBBS
28/07/2022	Fonte dos dados:	Escala:
	GSE	1:16.670

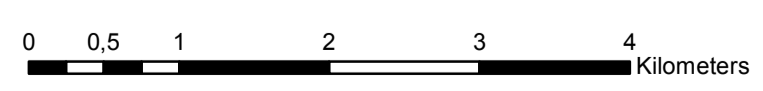
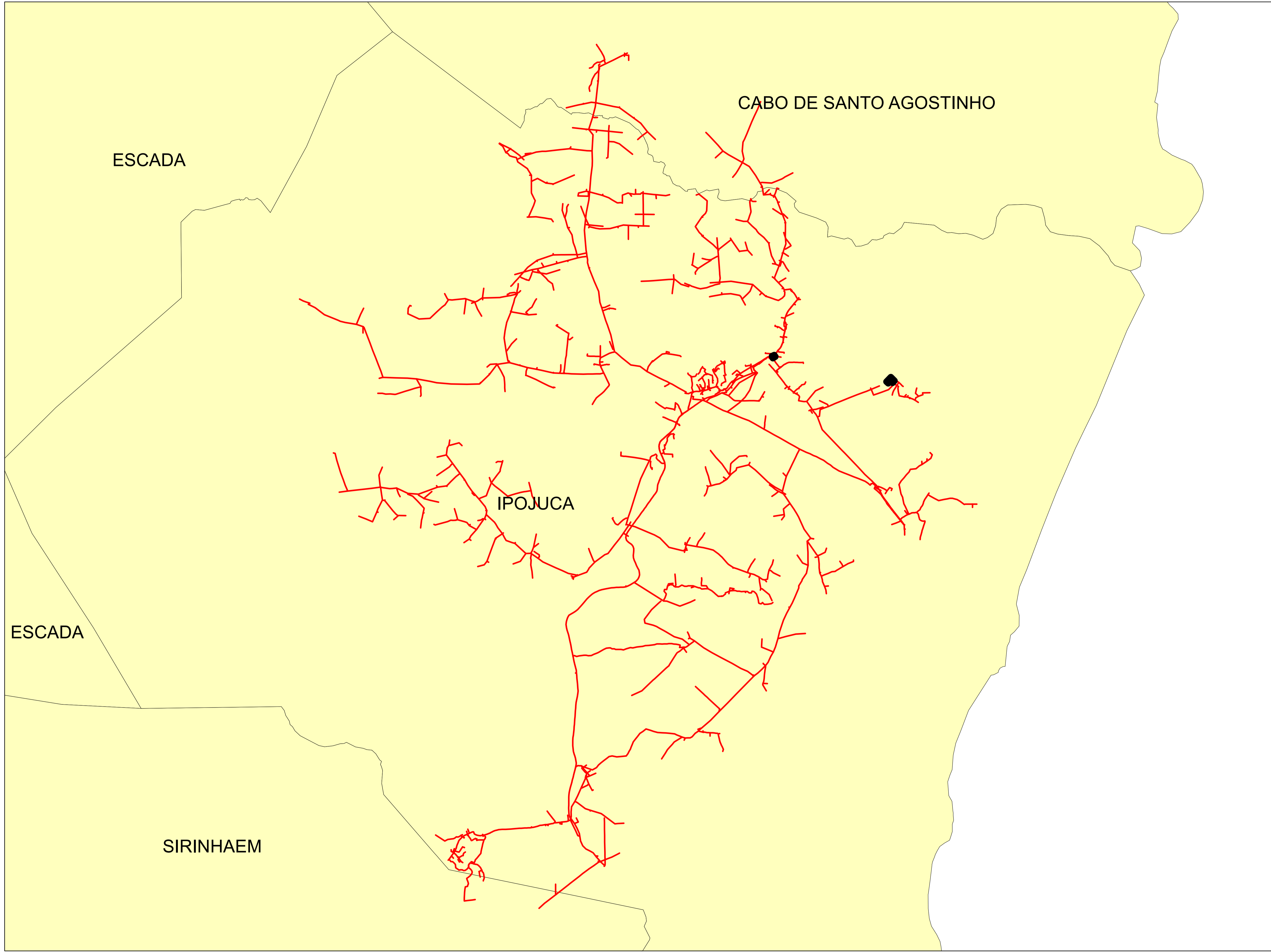


Legendas

-  SUBESTAÇÃO
-  ALIMENTADOR
-  MUNICIPIO



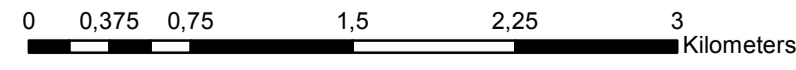
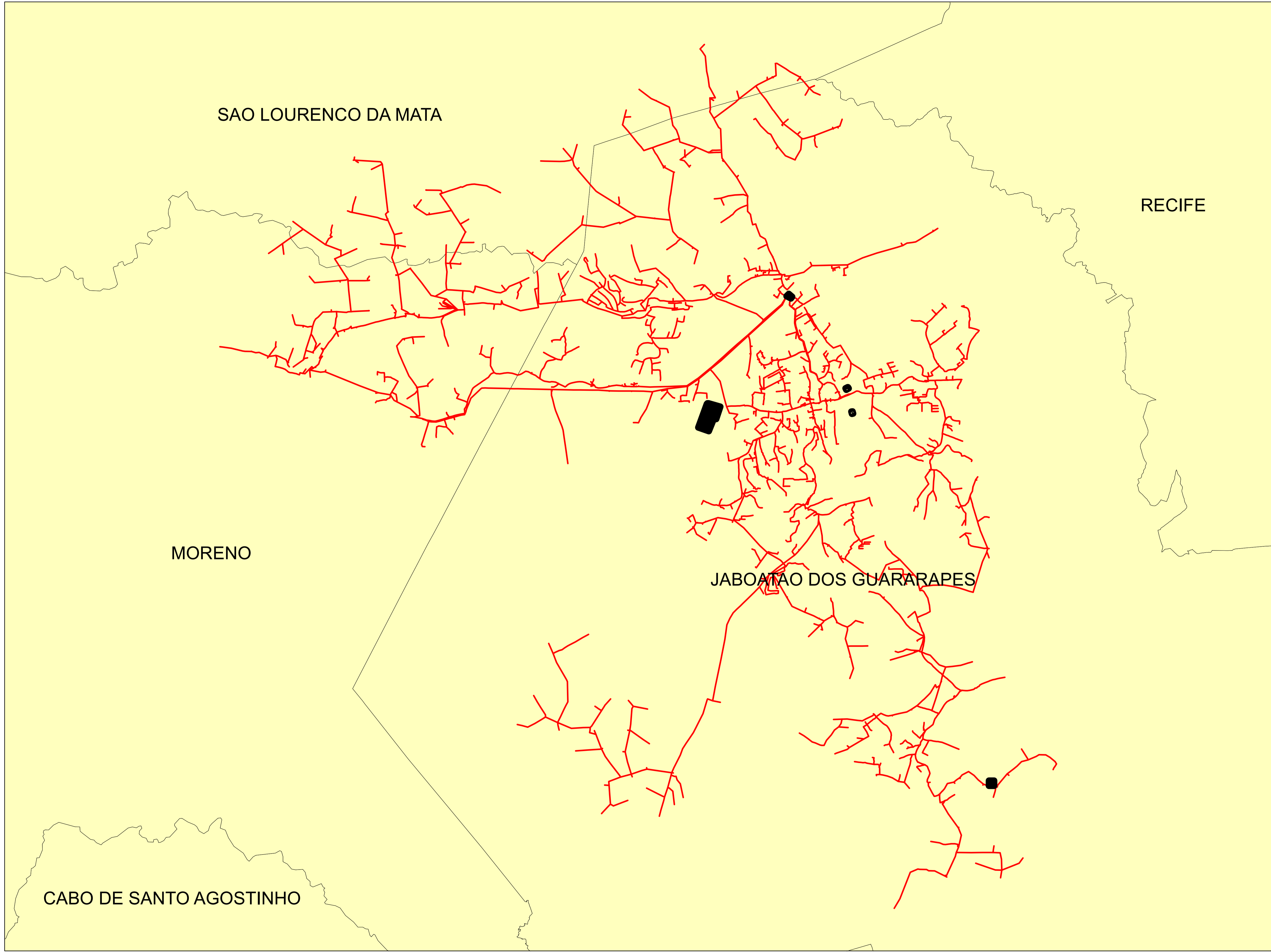
	Descrição:	
	CONJUNTO:	
	Elaborado por:	Setor:
Data:	RBBS	RBBS
28/07/2022	Fonte dos dados:	Escala:
	GSE	1:11.040



Legendas

- SUBESTAÇÃO
- ALIMENTADOR
- MUNICIPIO

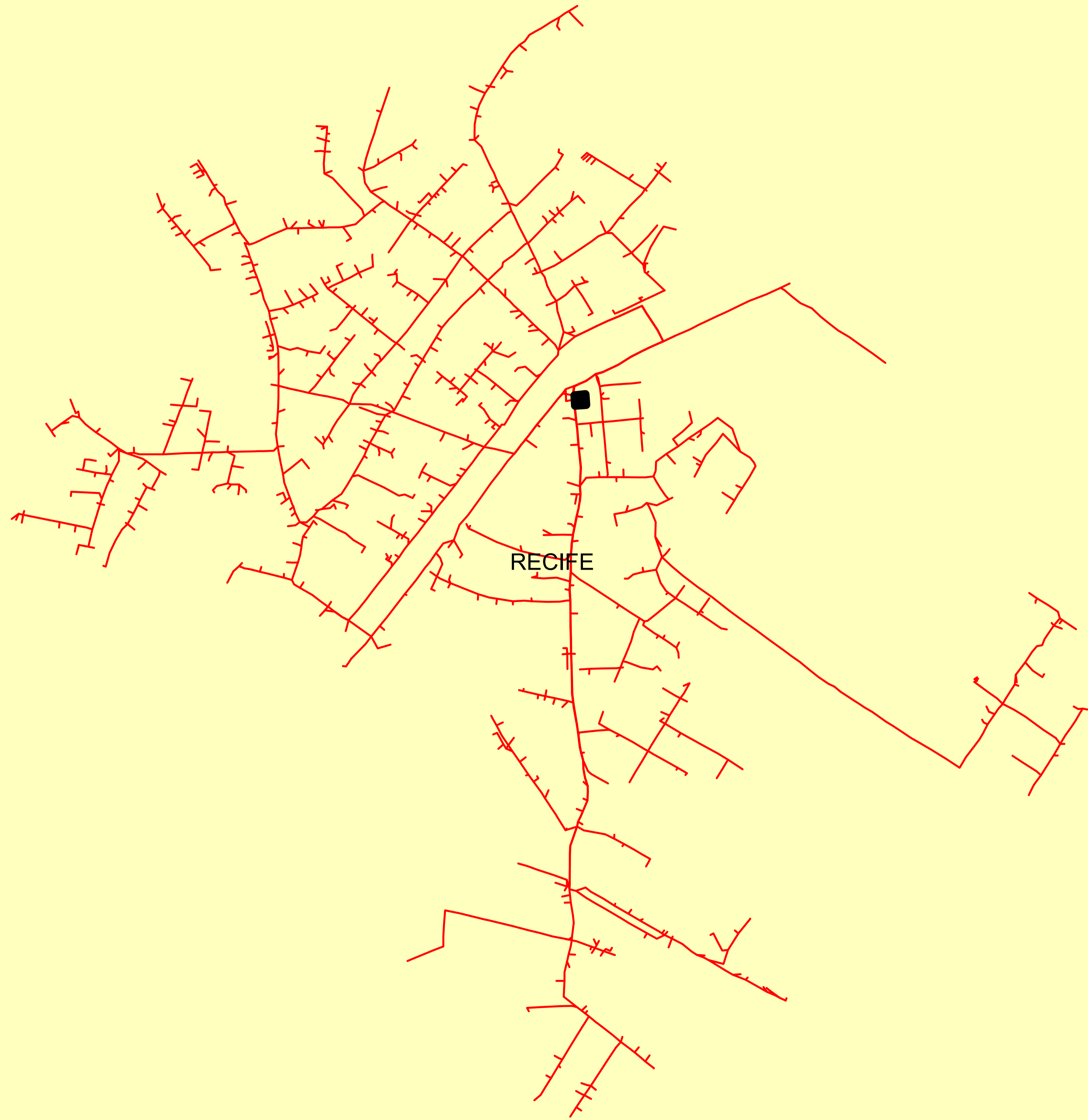
	Descrição:	
	CONJUNTO:	
	Elaborado por:	Setor:
Data:	RBBS	RBBS
28/07/2022	Fonte dos dados:	Escala:
	GSE	1:50.290






Legendas

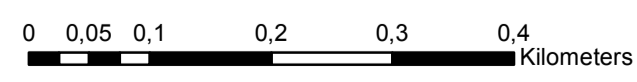
- SUBESTAÇÃO
- ALIMENTADOR
- MUNICIPIO

	Descrição:	
	CONJUNTO:	
	Elaborado por:	Setor:
Data:	RBBS	RBBS
28/07/2022	Fonte dos dados:	Escala:
	GSE	1:34.970

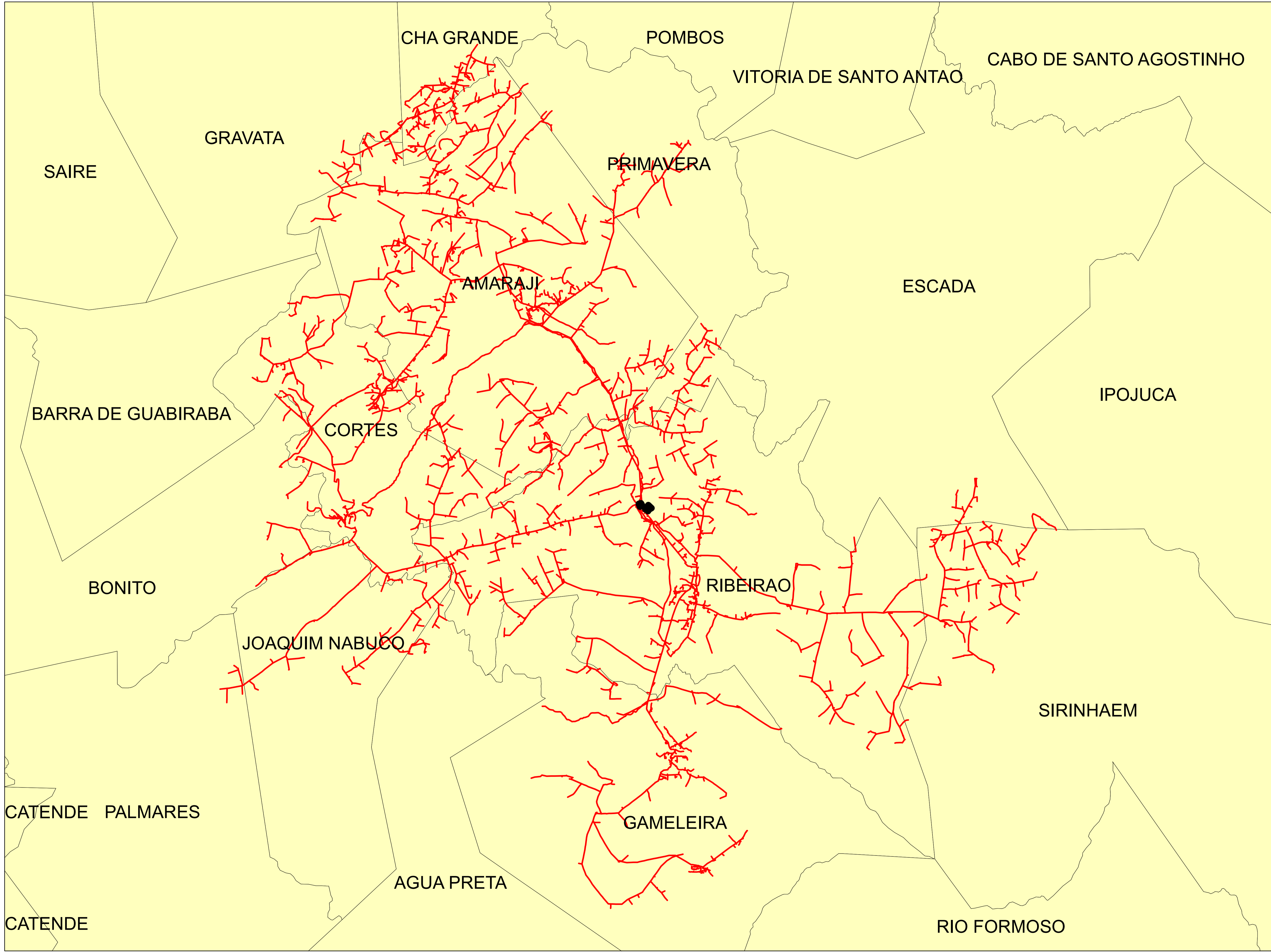


Legendas

-  SUBESTAÇÃO
-  ALIMENTADOR
-  MUNICIPIO

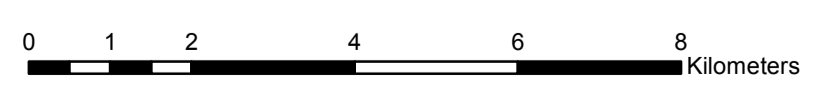


	Descrição:	
	CONJUNTO:	
	Elaborado por:	Setor:
Data:	RBBS	RBBS
28/07/2022	Fonte dos dados:	Escala:
	GSE	1:6.230

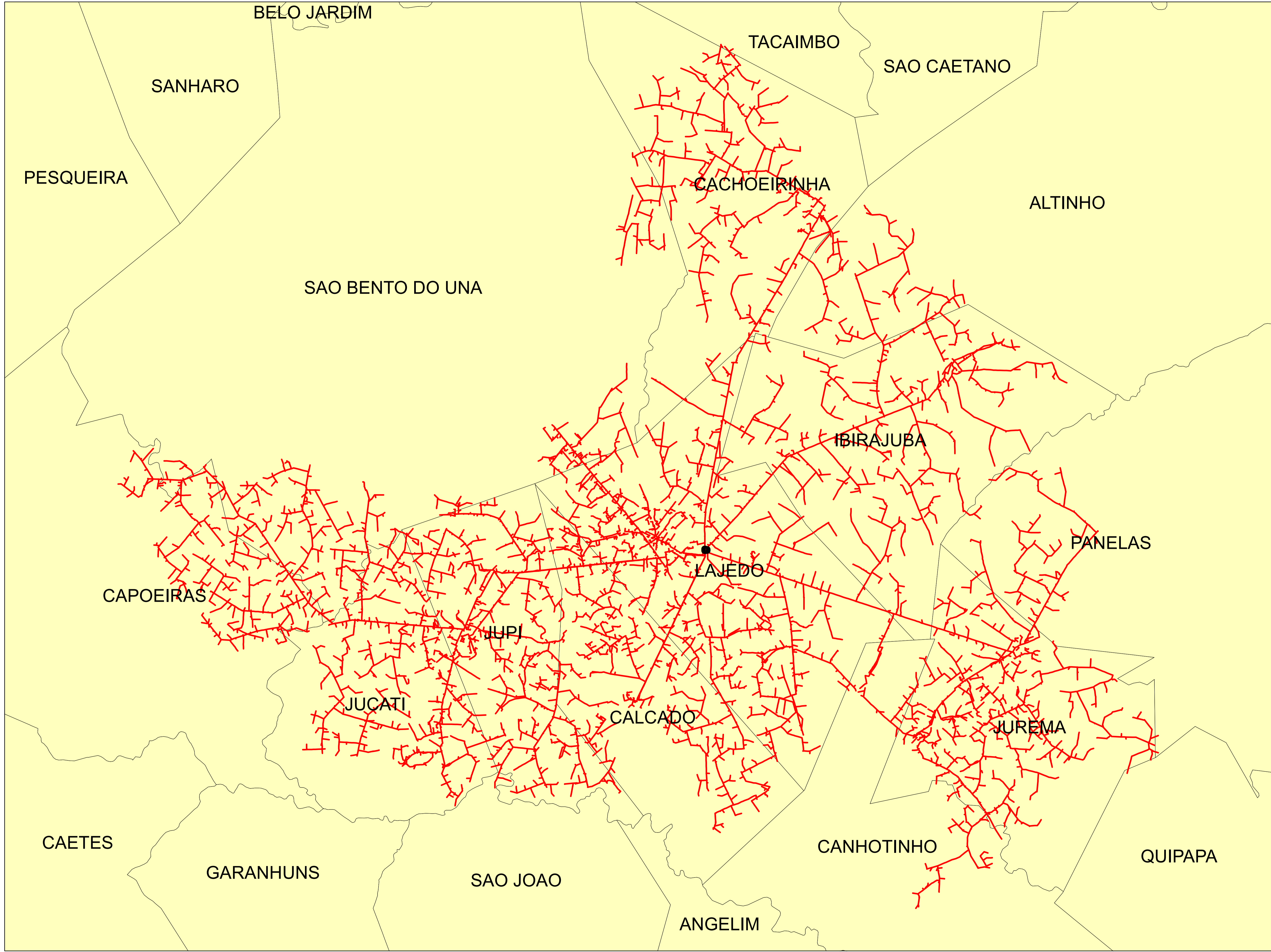


Legendas

- SUBESTAÇÃO
- ALIMENTADOR
- MUNICIPIO

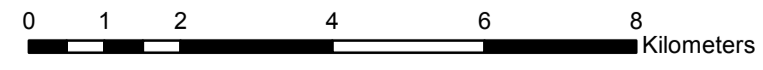


	Descrição:	
	CONJUNTO:	
	Elaborado por:	Setor:
Data:	RBBS	RBBS
28/07/2022	Fonte dos dados:	Escala:
	GSE	1:92.740

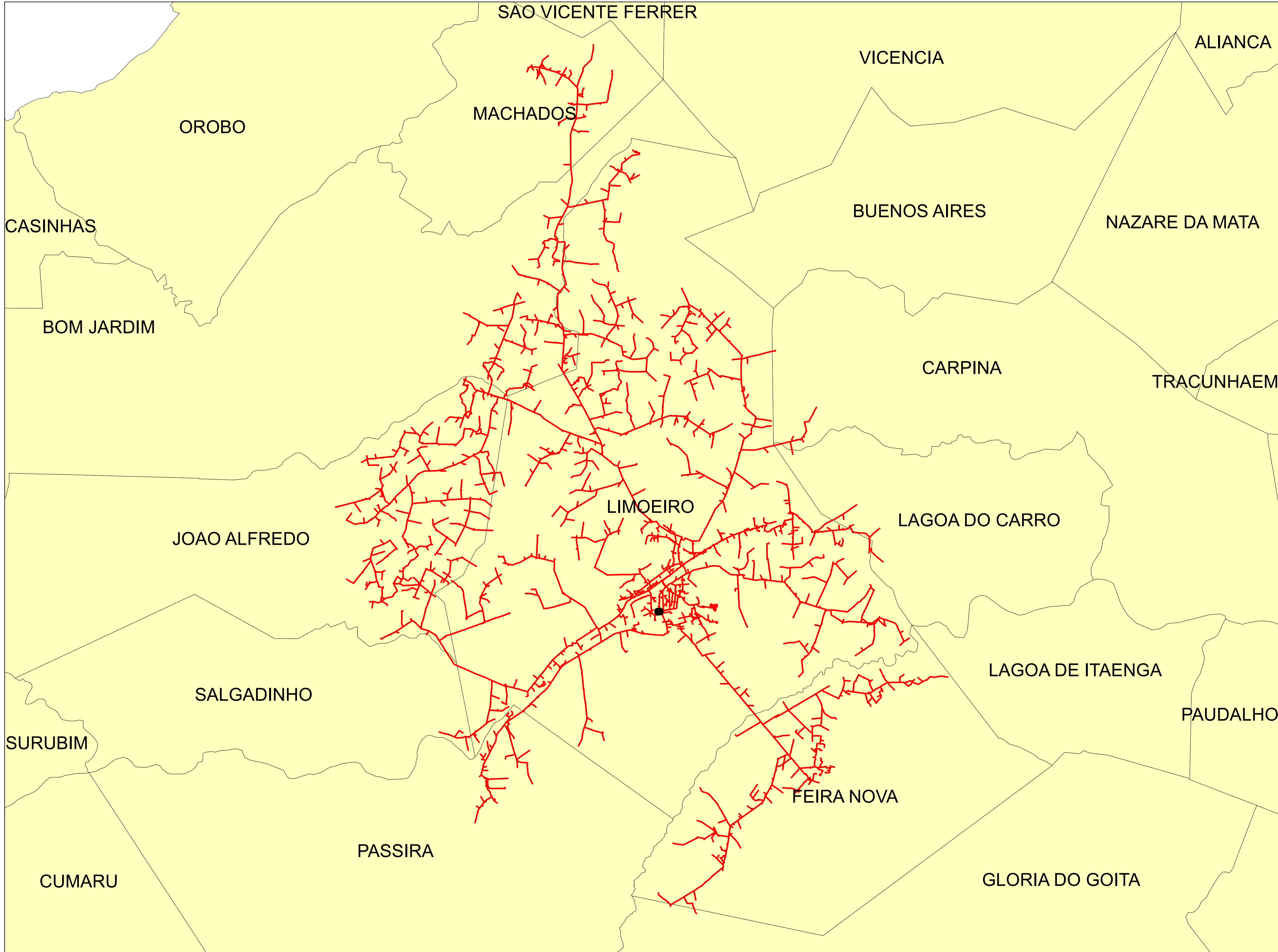


Legendas

-  SUBESTAÇÃO
-  ALIMENTADOR
-  MUNICIPIO

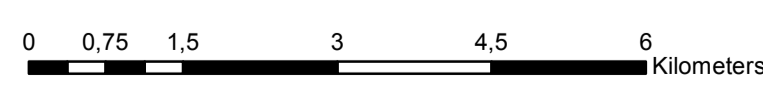


	Descrição:	
	CONJUNTO:	
	Elaborado por:	Setor:
Data:	RBBS	RBBS
28/07/2022	Fonte dos dados:	Escala:
	GSE	1:99.550

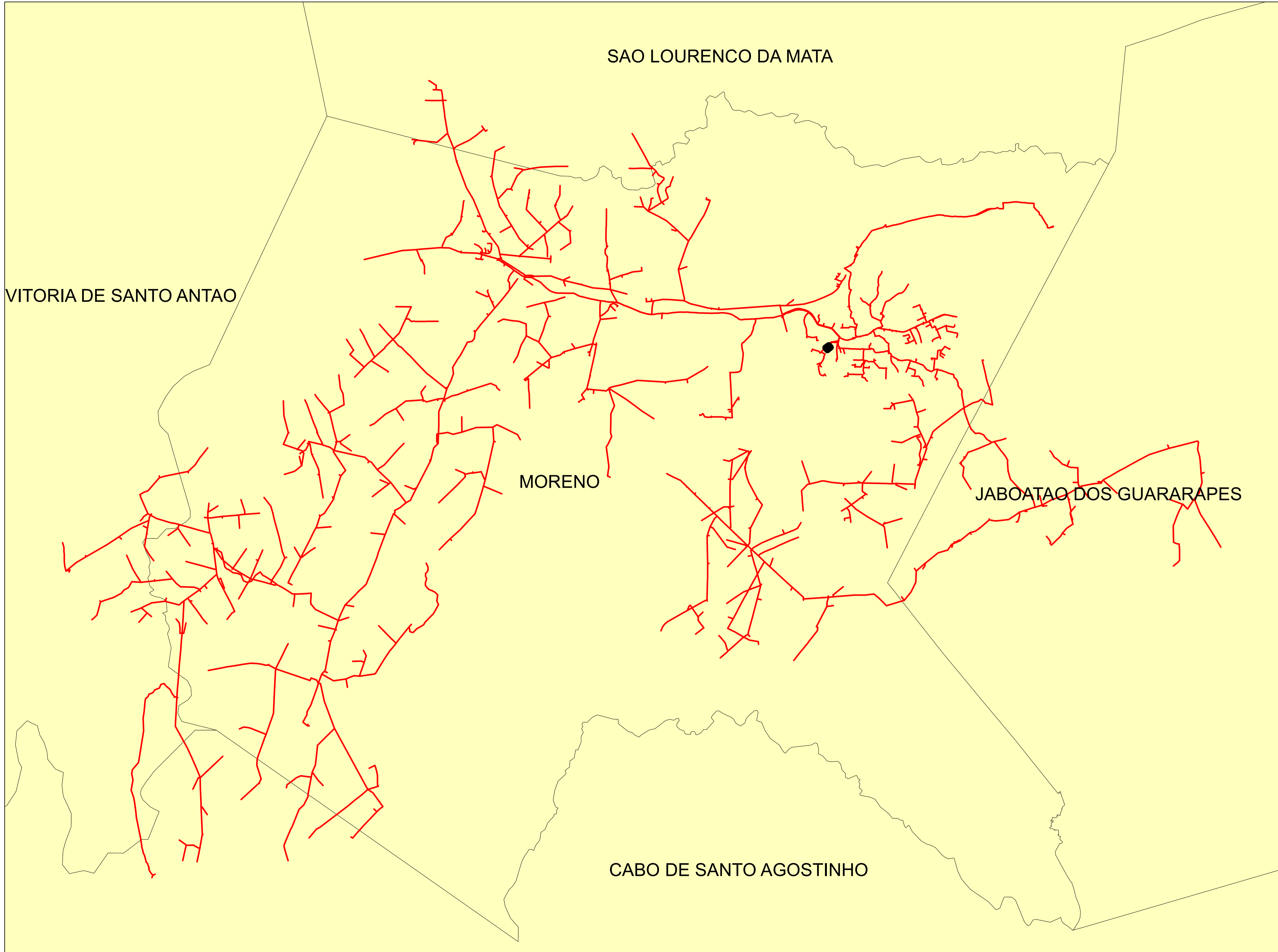


Legendas

- SUBESTAÇÃO
- ALIMENTADOR
- MUNICIPIO

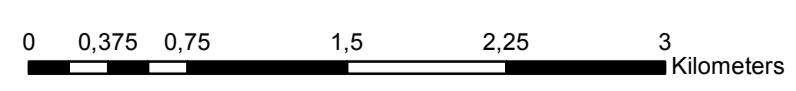


	Descrição:	
	CONJUNTO:	
	Elaborado por:	Setor:
Data:	RBBS	RBBS
28/07/2022	Fonte dos dados:	Escala:
	GSE	1:73.480

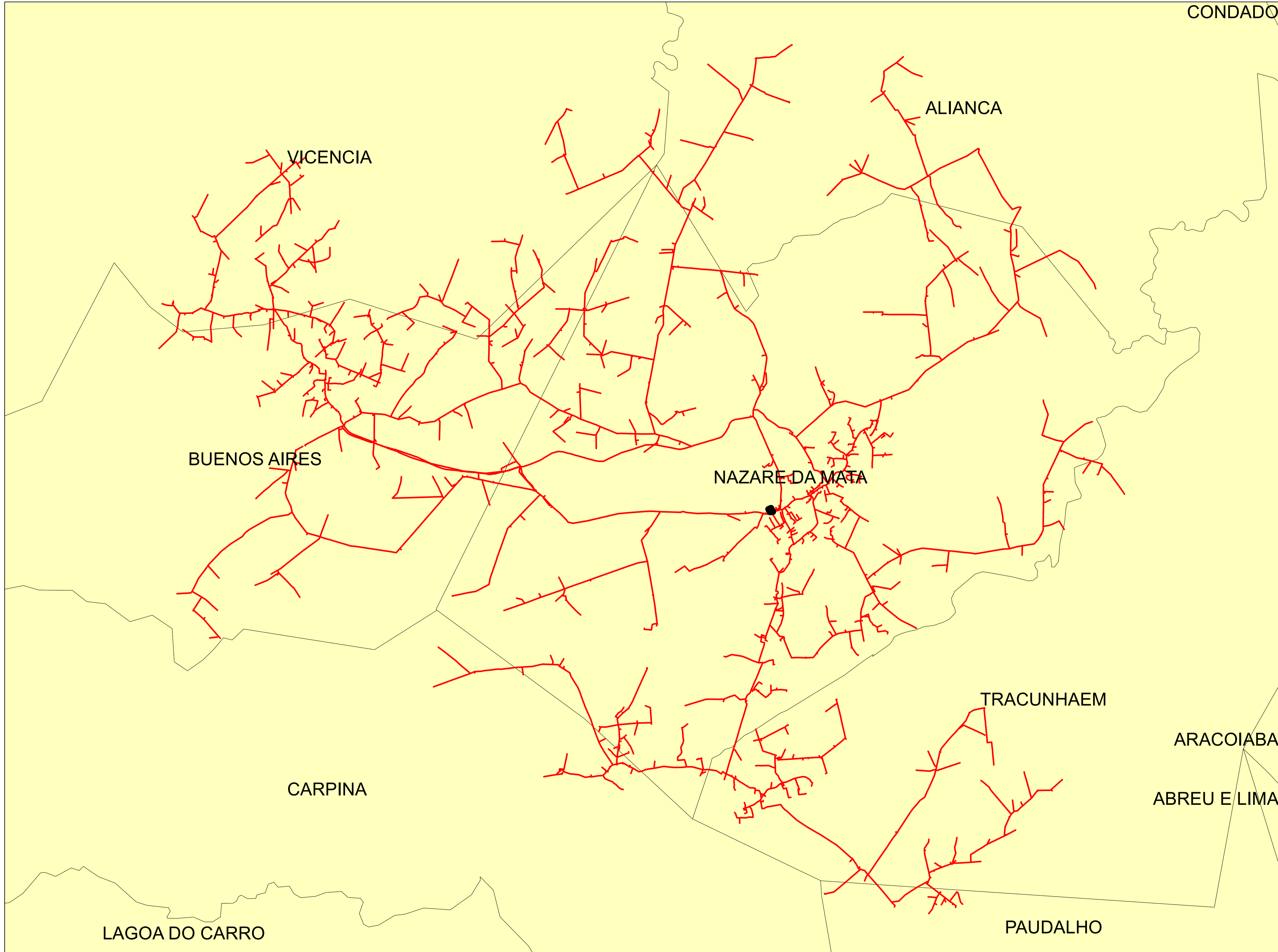


Legendas




-  SUBESTAÇÃO
-  ALIMENTADOR
-  MUNICIPIO

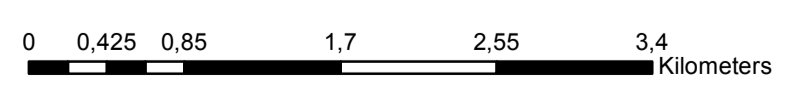


	Descrição:	
	CONJUNTO:	
	Elaborado por:	Setor:
Data:	RBBS	RBBS
28/07/2022	Fonte dos dados:	Escala:
	GSE	1:35.620

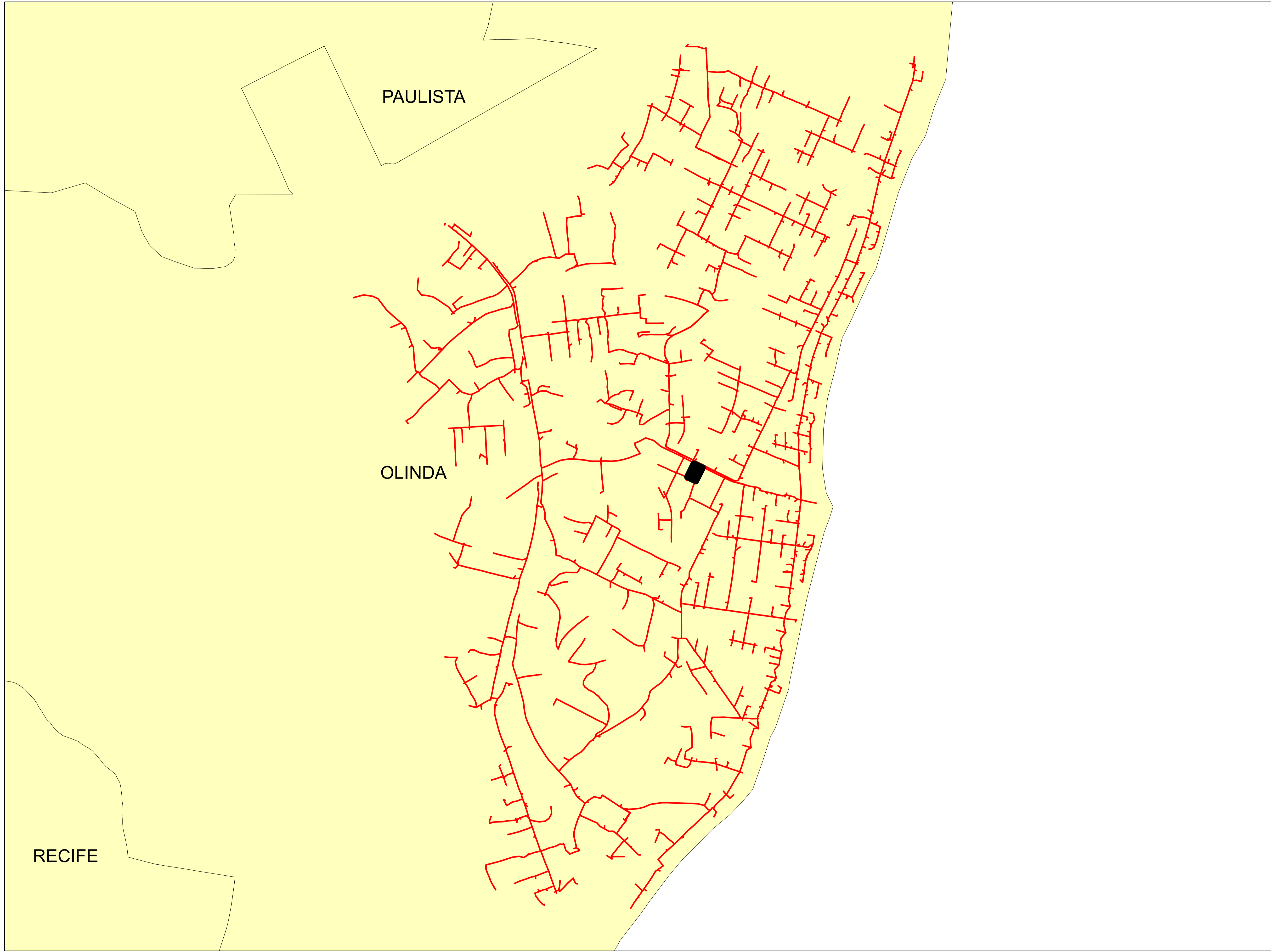


Legendas

-  SUBESTAÇÃO
-  ALIMENTADOR
-  MUNICIPIO



	Descrição:	
	CONJUNTO:	
	Elaborado por:	Setor:
Data:	RBBS	RBBS
28/07/2022	Fonte dos dados:	Escala:
	GSE	1:41.200






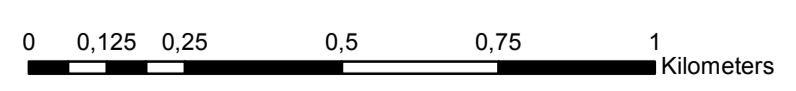
RECIFE

PAULISTA

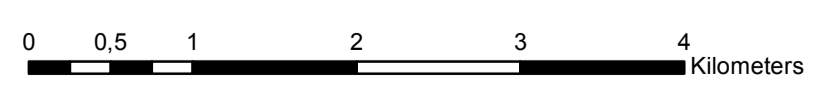
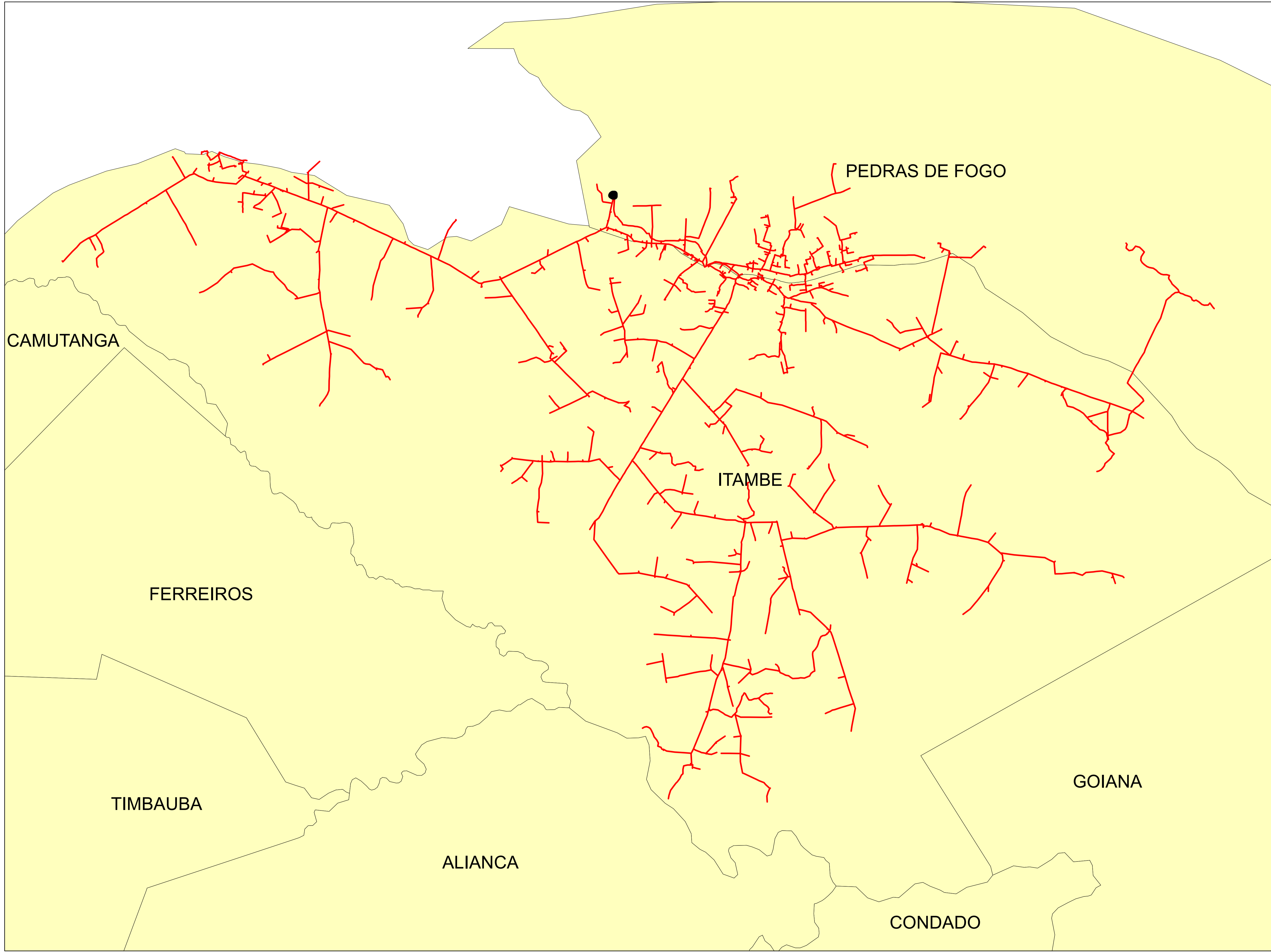
OLINDA

Legendas

-  SUBESTAÇÃO
-  ALIMENTADOR
-  MUNICIPIO



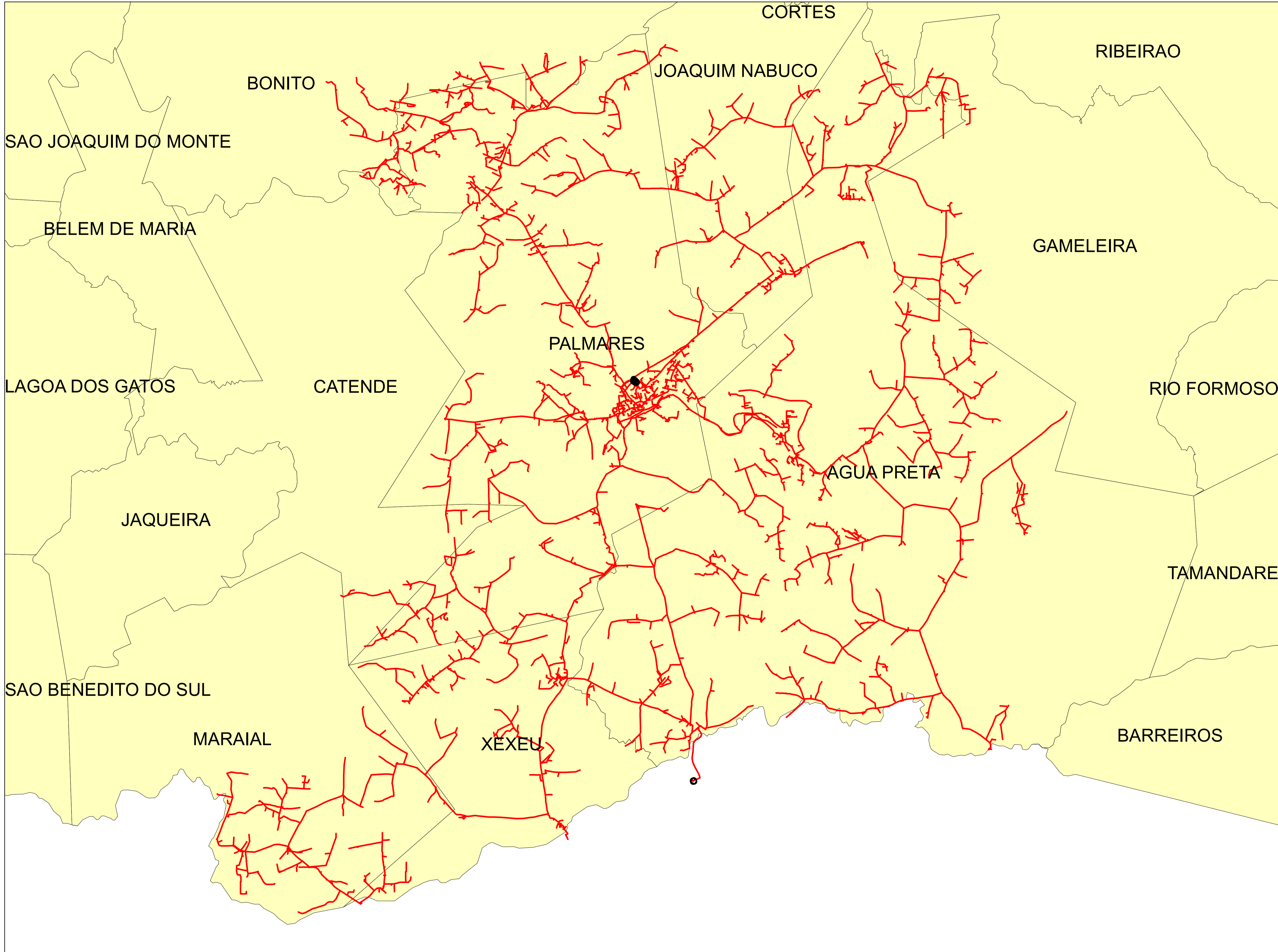
	Descrição:	
	CONJUNTO:	
	Elaborado por:	Setor:
Data:	RBBS	RBBS
28/07/2022	Fonte dos dados:	Escala:
	GSE	1:12.070



Legendas

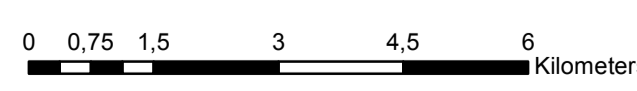
- SUBESTAÇÃO
- ALIMENTADOR
- MUNICIPIO

	Descrição:	
	CONJUNTO:	
	Elaborado por:	Setor:
Data:	RBBS	RBBS
28/07/2022	Fonte dos dados:	Escala:
	GSE	1:46.100

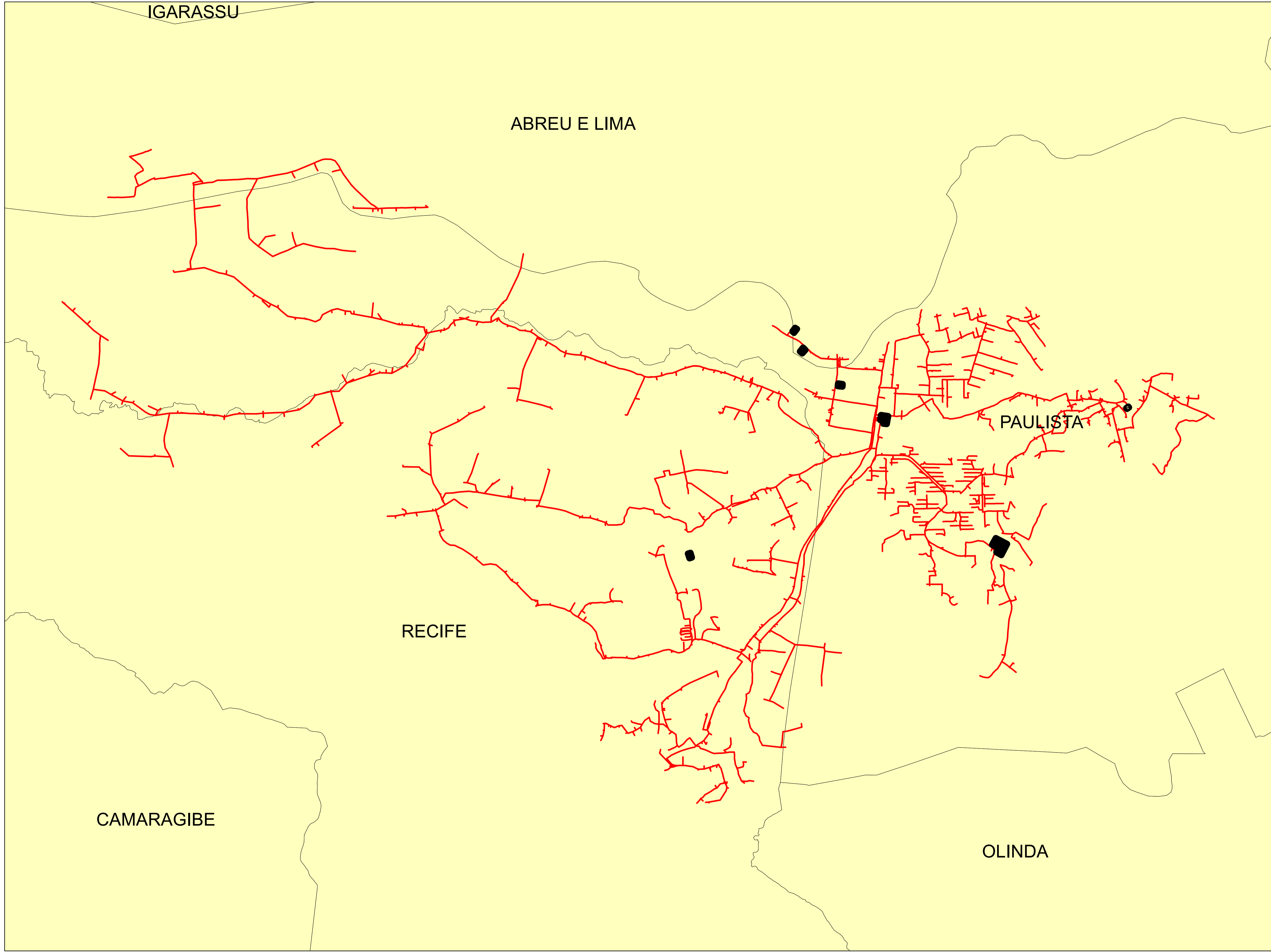


Legendas

- SUBESTAÇÃO
- ALIMENTADOR
- MUNICIPIO

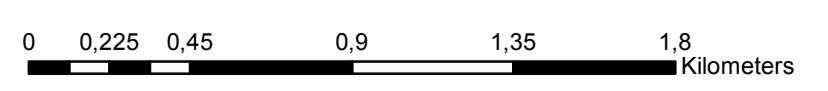


	Descrição:	
	CONJUNTO:	
	Elaborado por:	Setor:
Data:	RBBS	RBBS
28/07/2022	Fonte dos dados:	Escala:
	GSE	1:90.800

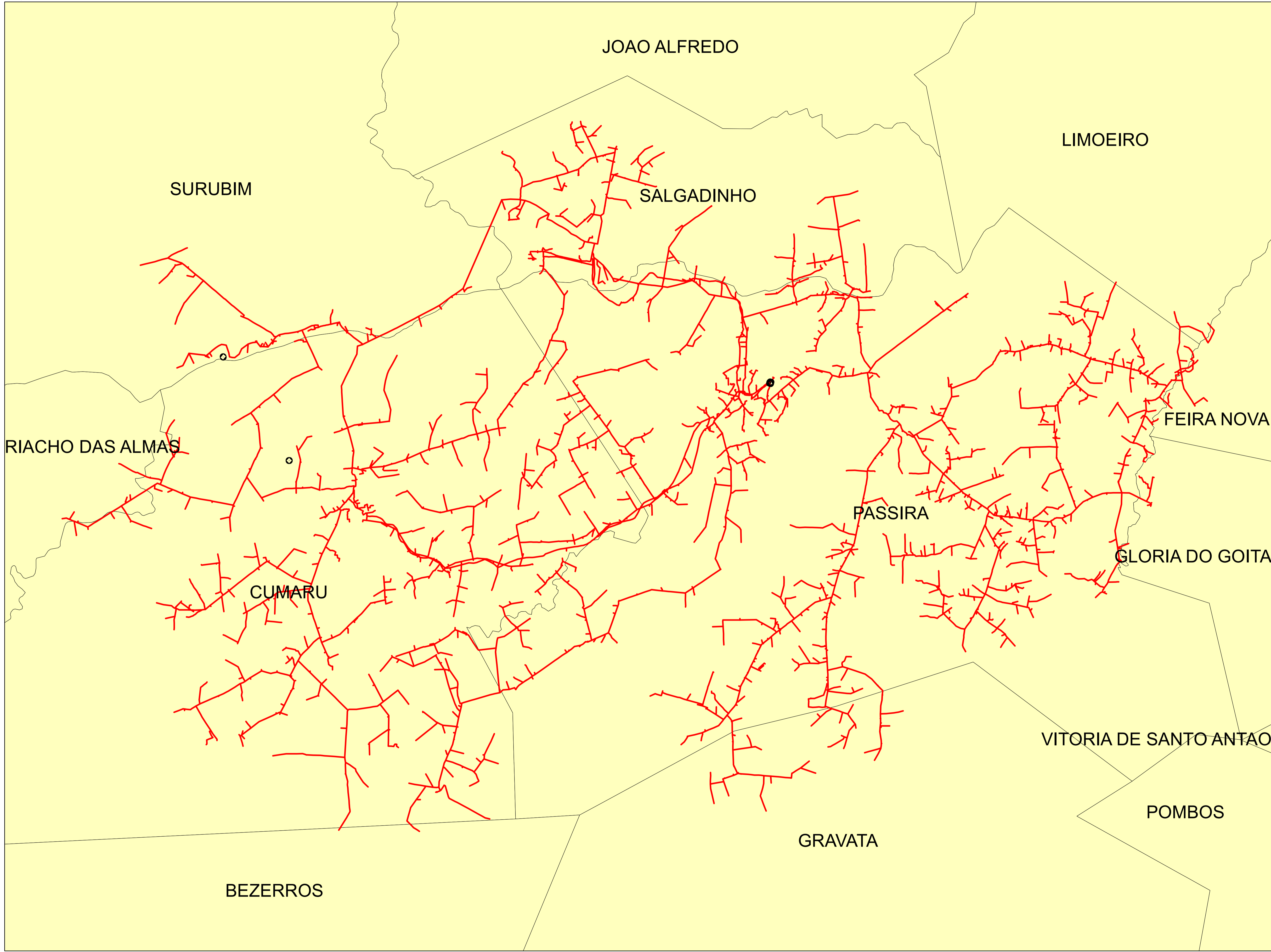


Legendas

- SUBESTAÇÃO
- ALIMENTADOR
- MUNICIPIO

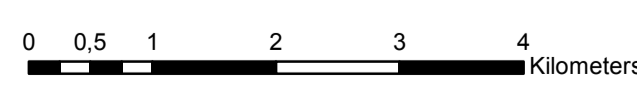


	Descrição:	
	CONJUNTO:	
	Elaborado por:	Setor:
Data:	RBBS	RBBS
28/07/2022	Fonte dos dados:	Escala:
	GSE	1:21.050

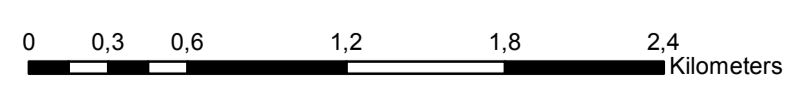
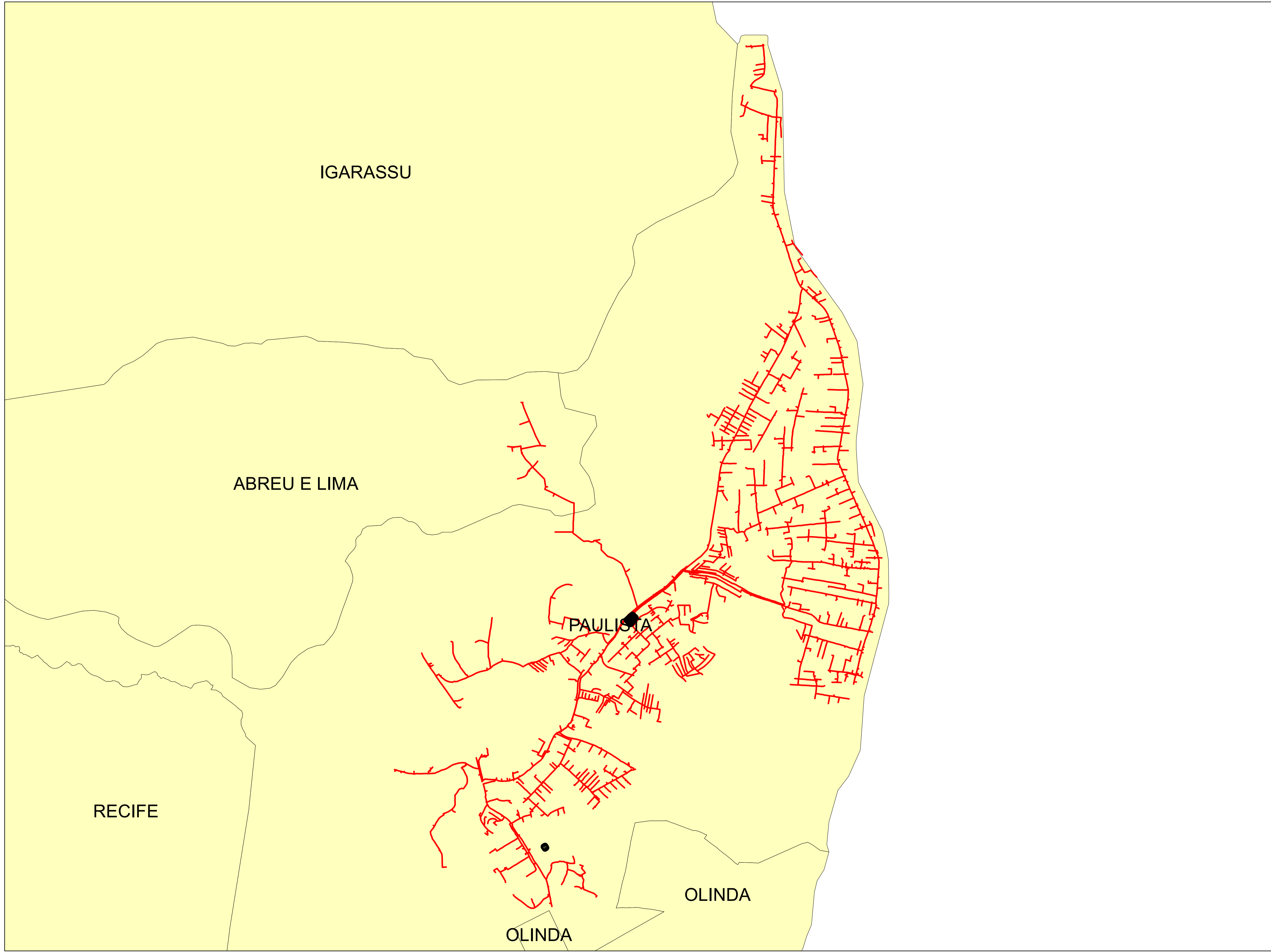


Legendas

-  SUBESTAÇÃO
-  ALIMENTADOR
-  MUNICIPIO



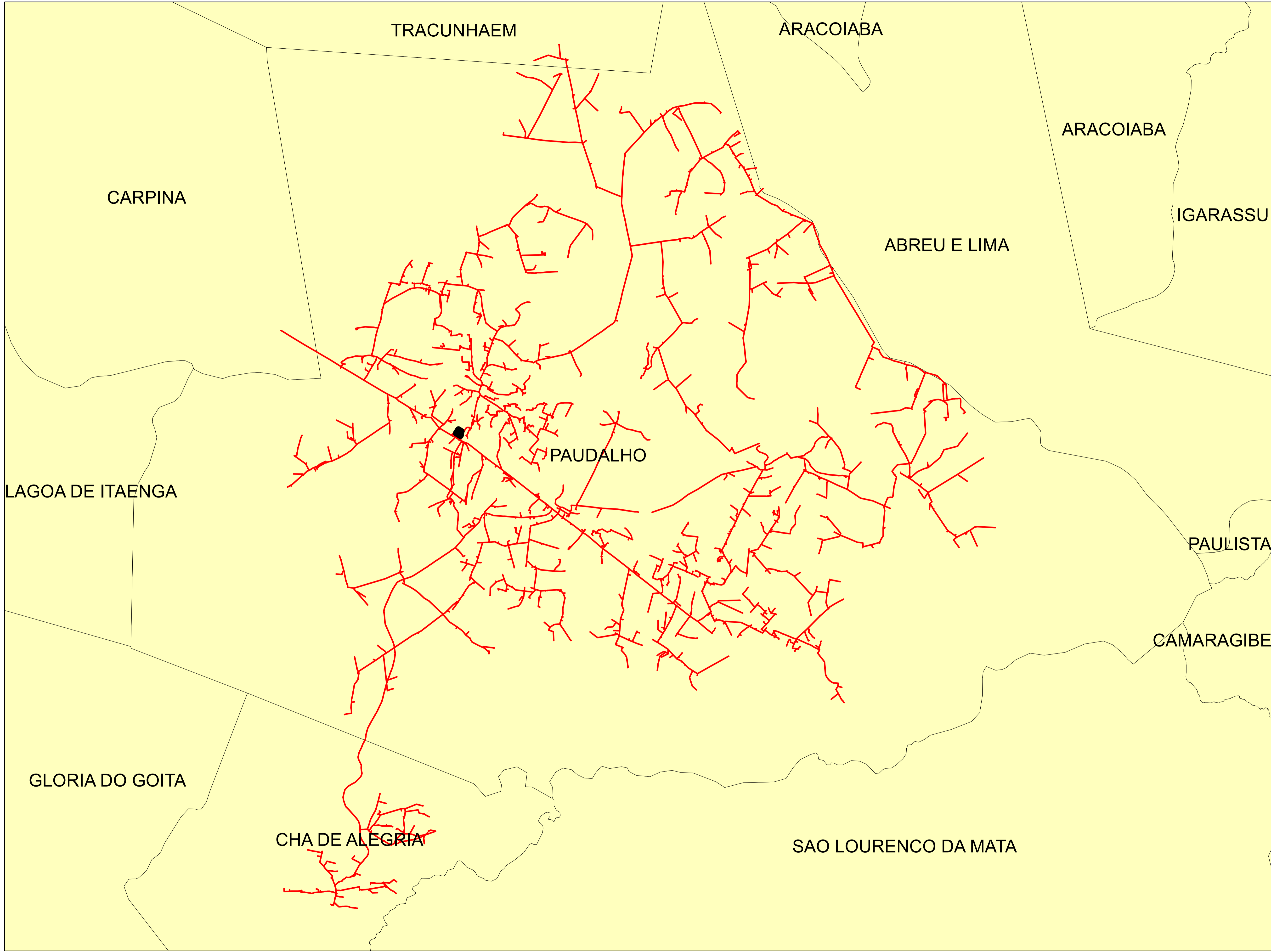
	Descrição:	
	CONJUNTO:	
	Elaborado por:	Setor:
Data:	RBBS	RBBS
28/07/2022	Fonte dos dados:	Escala:
	GSE	1:61.130



Legendas

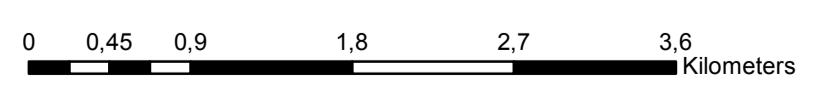
- SUBESTAÇÃO
- ALIMENTADOR
- MUNICIPIO

	Descrição:	
	CONJUNTO:	
	Elaborado por:	Setor:
Data:	RBBS	RBBS
28/07/2022	Fonte dos dados:	Escala:
	GSE	1:28.580

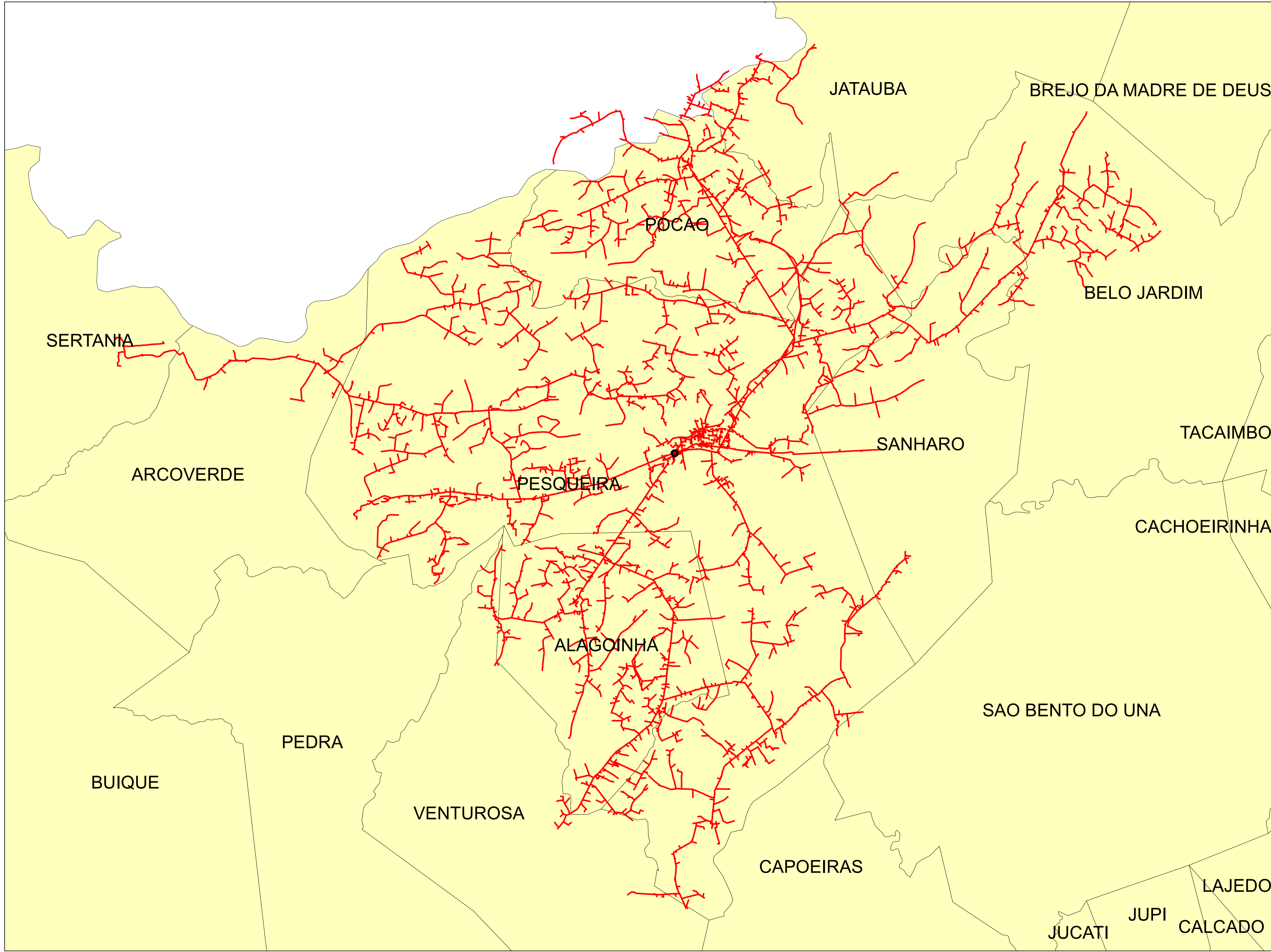


Legendas




-  SUBESTAÇÃO
-  ALIMENTADOR
-  MUNICIPIO

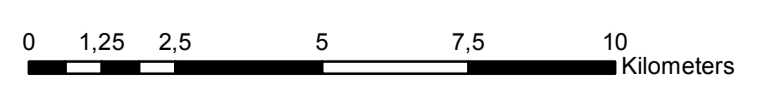


	Descrição:	
	CONJUNTO:	
	Elaborado por:	Setor:
Data:	RBBS	RBBS
28/07/2022	Fonte dos dados:	Escala:
	GSE	1:42.040

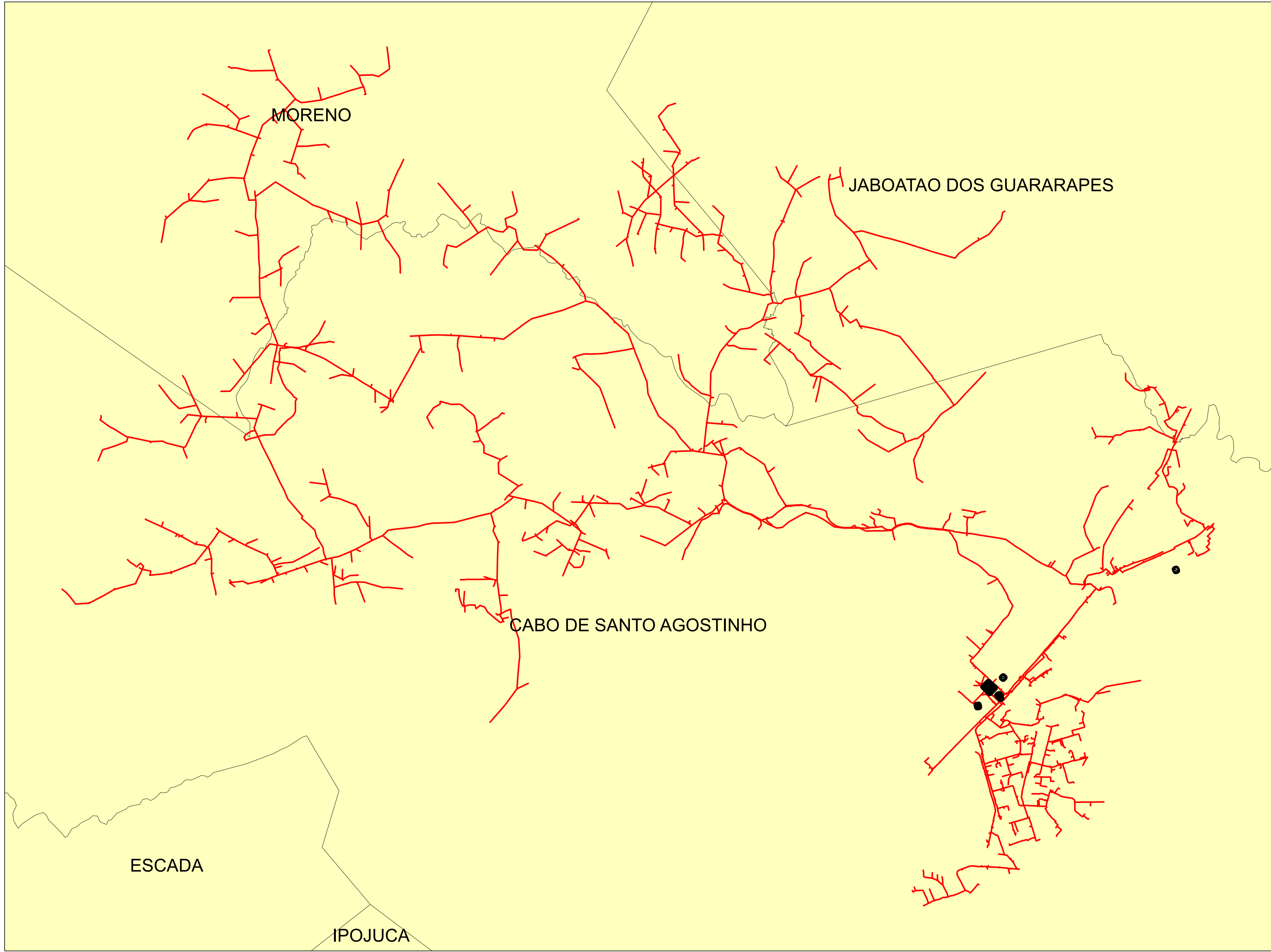


Legendas

-  SUBESTAÇÃO
-  ALIMENTADOR
-  MUNICIPIO

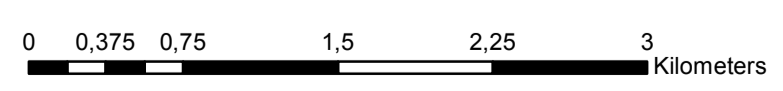


	Descrição:	
	CONJUNTO:	
	Elaborado por:	Setor:
Data:	RBBS	RBBS
28/07/2022	Fonte dos dados:	Escala:
	GSE	1:128.880

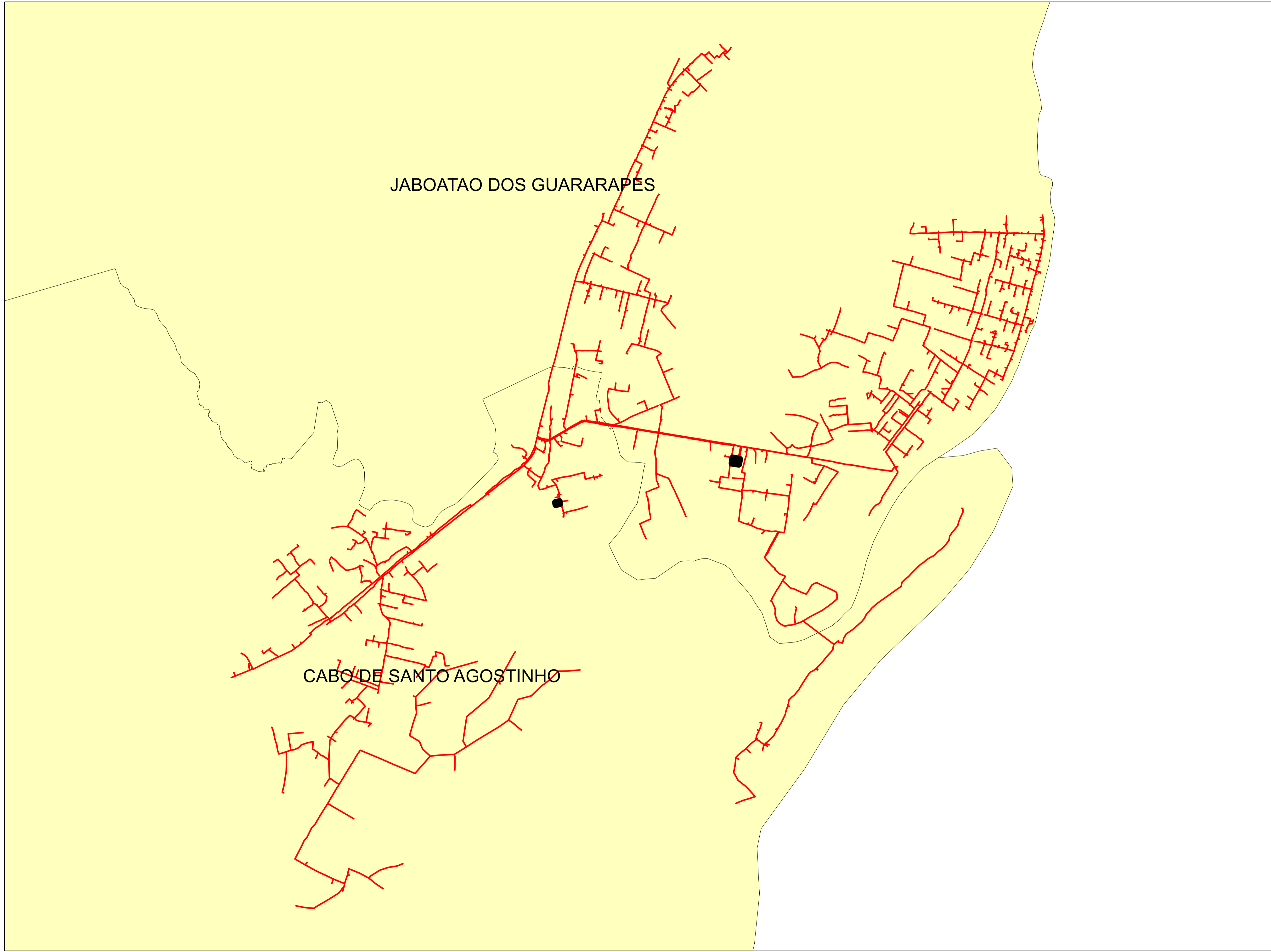


Legendas

- SUBESTAÇÃO
- ALIMENTADOR
- MUNICIPIO






	Descrição:	
	CONJUNTO:	
	Elaborado por:	Setor:
Data:	RBBS	RBBS
28/07/2022	Fonte dos dados:	Escala:
	GSE	1:36.660

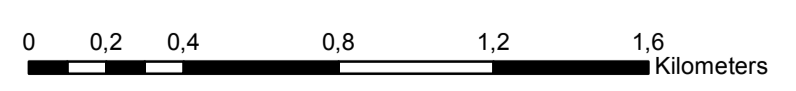


JABOATAO DOS GUARARAPES

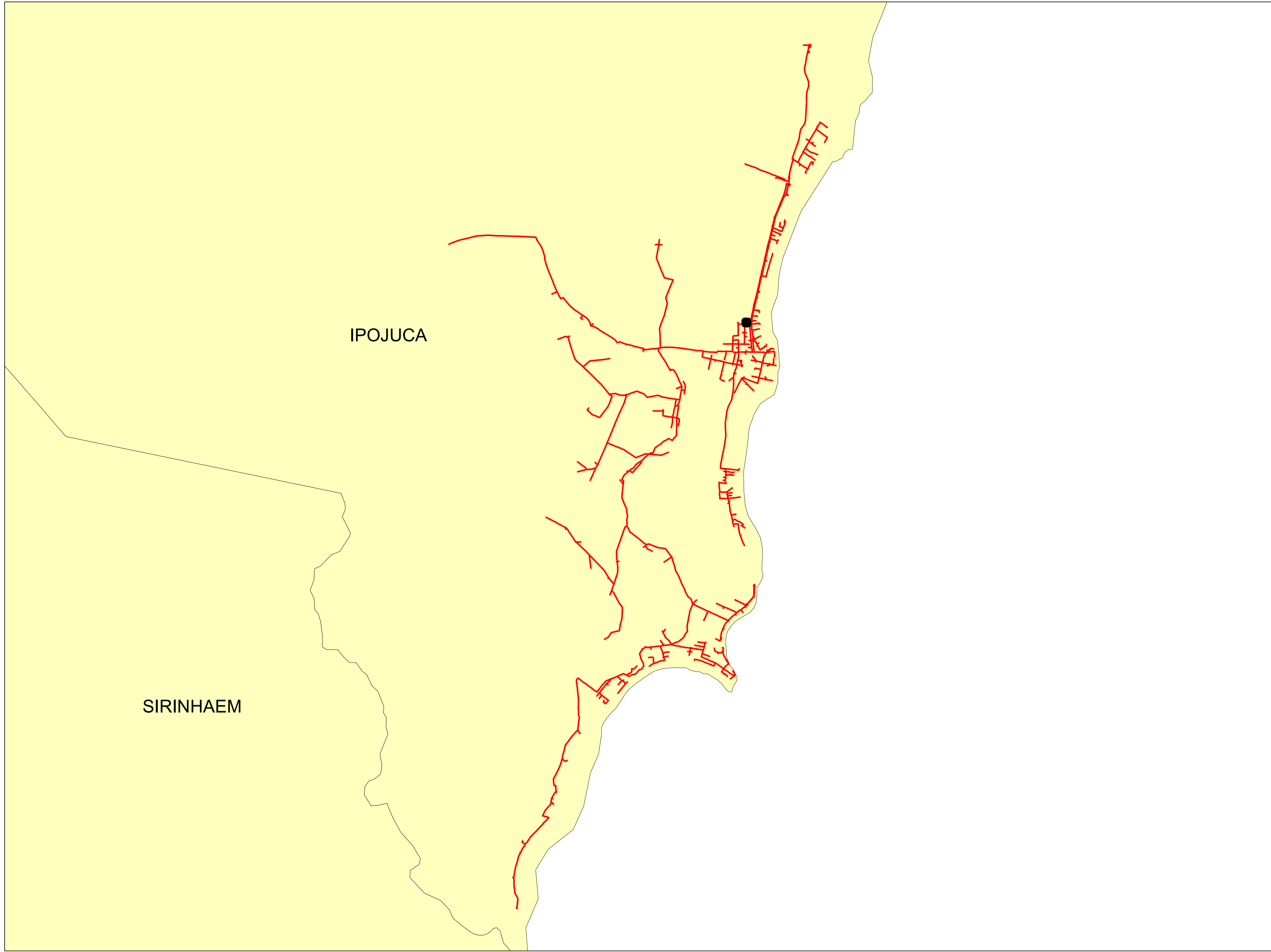
CABO DE SANTO AGOSTINHO

Legendas

-  SUBESTAÇÃO
-  ALIMENTADOR
-  MUNICIPIO






	Descrição:	
	CONJUNTO:	
	Elaborado por:	Setor:
Data:	RBBS	RBBS
28/07/2022	Fonte dos dados:	Escala:
	GSE	1:19.510

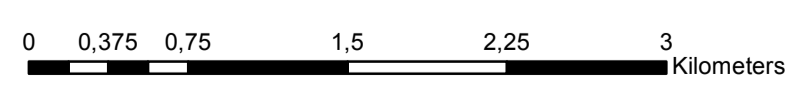


SIRINHAEM

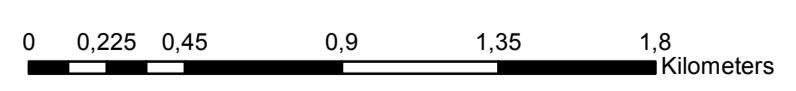
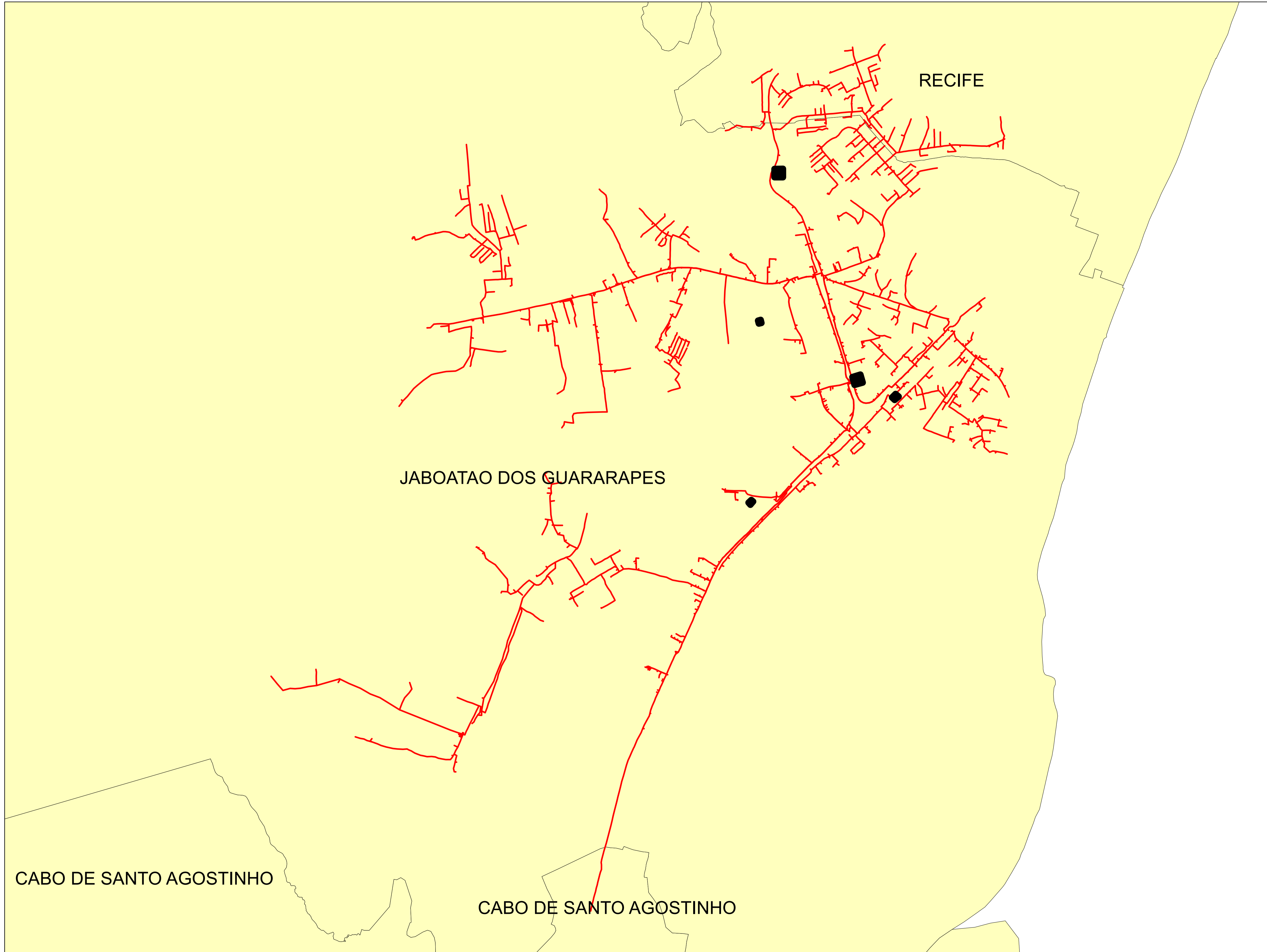
IPOJUCA

Legendas

-  SUBESTAÇÃO
-  ALIMENTADOR
-  MUNICIPIO



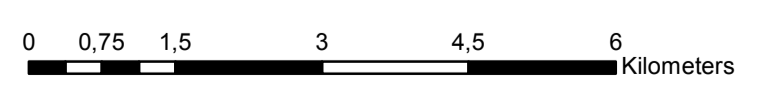
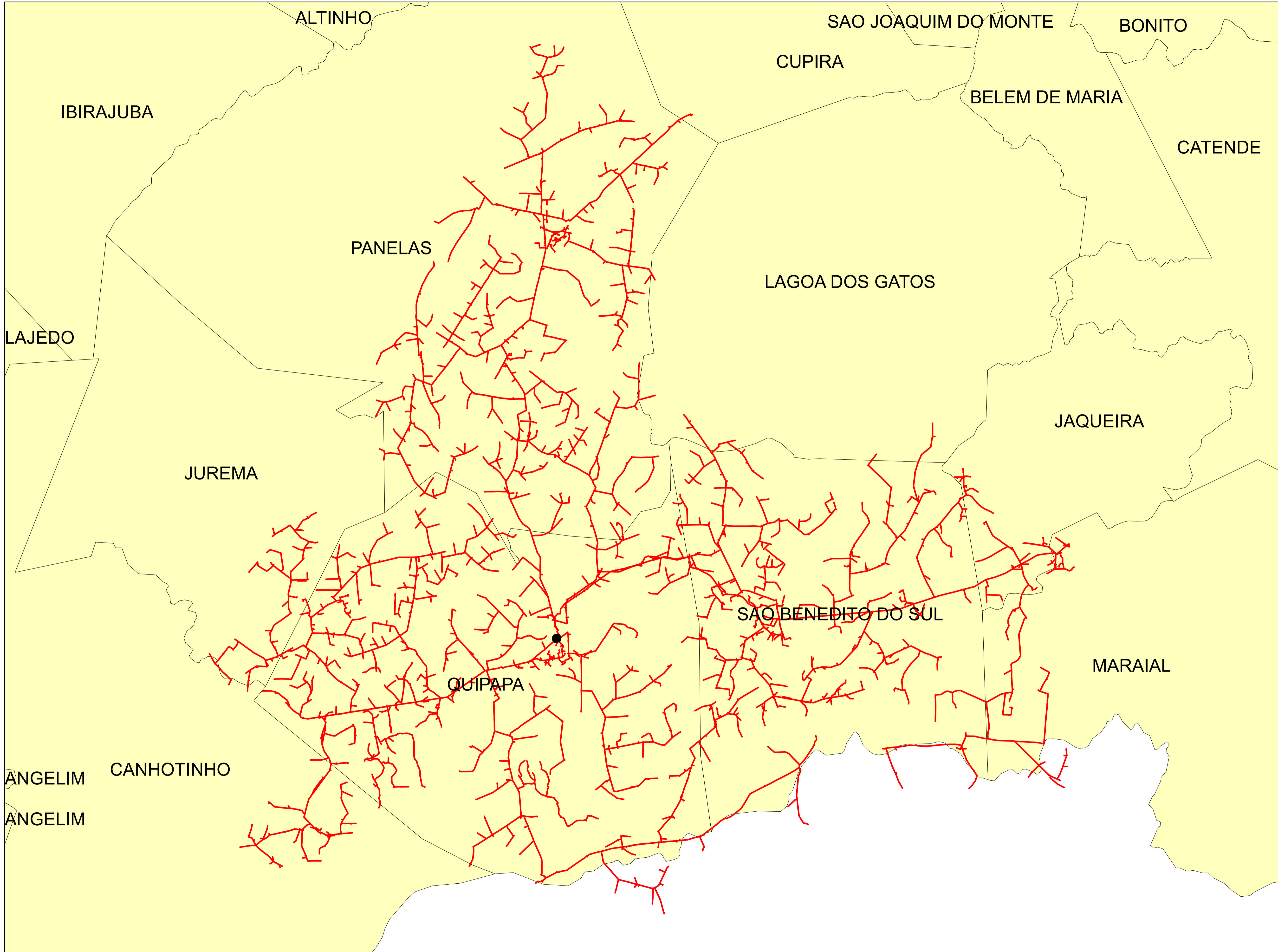
	Descrição:	
	CONJUNTO:	
	Elaborado por:	Setor:
Data:	RBBS	RBBS
28/07/2022	Fonte dos dados:	Escala:
	GSE	1:35.570



Legendas

- SUBESTAÇÃO
- ALIMENTADOR
- MUNICIPIO

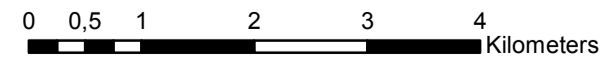
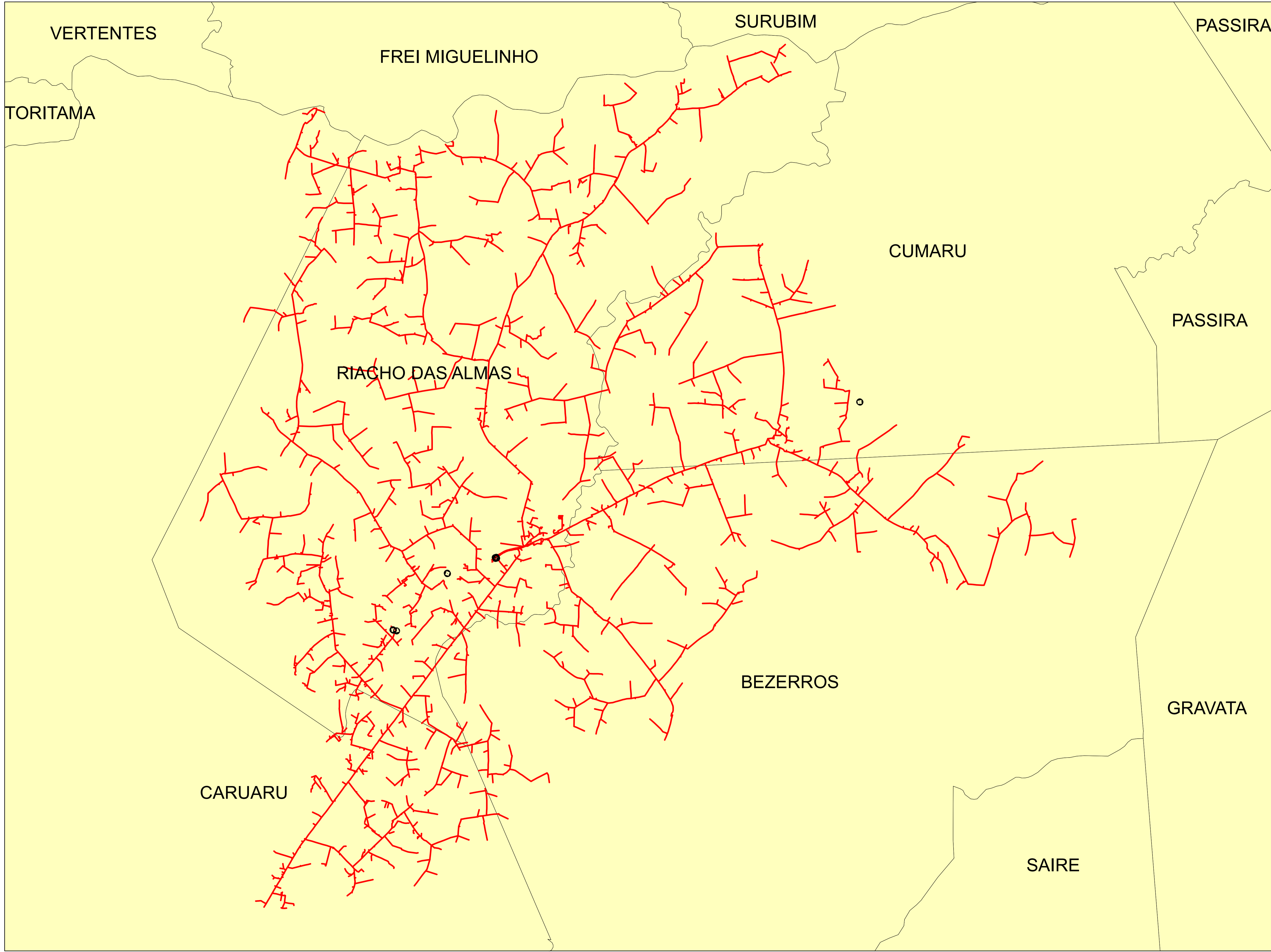
	Descrição:	
	CONJUNTO:	
	Elaborado por:	Setor:
Data:	RBBS	RBBS
28/07/2022	Fonte dos dados:	Escala:
	GSE	1:21.710



Legendas

- SUBESTAÇÃO
- ALIMENTADOR
- MUNICIPIO

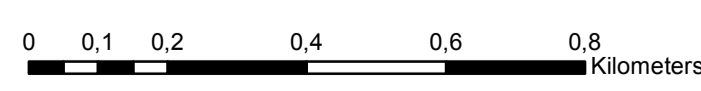
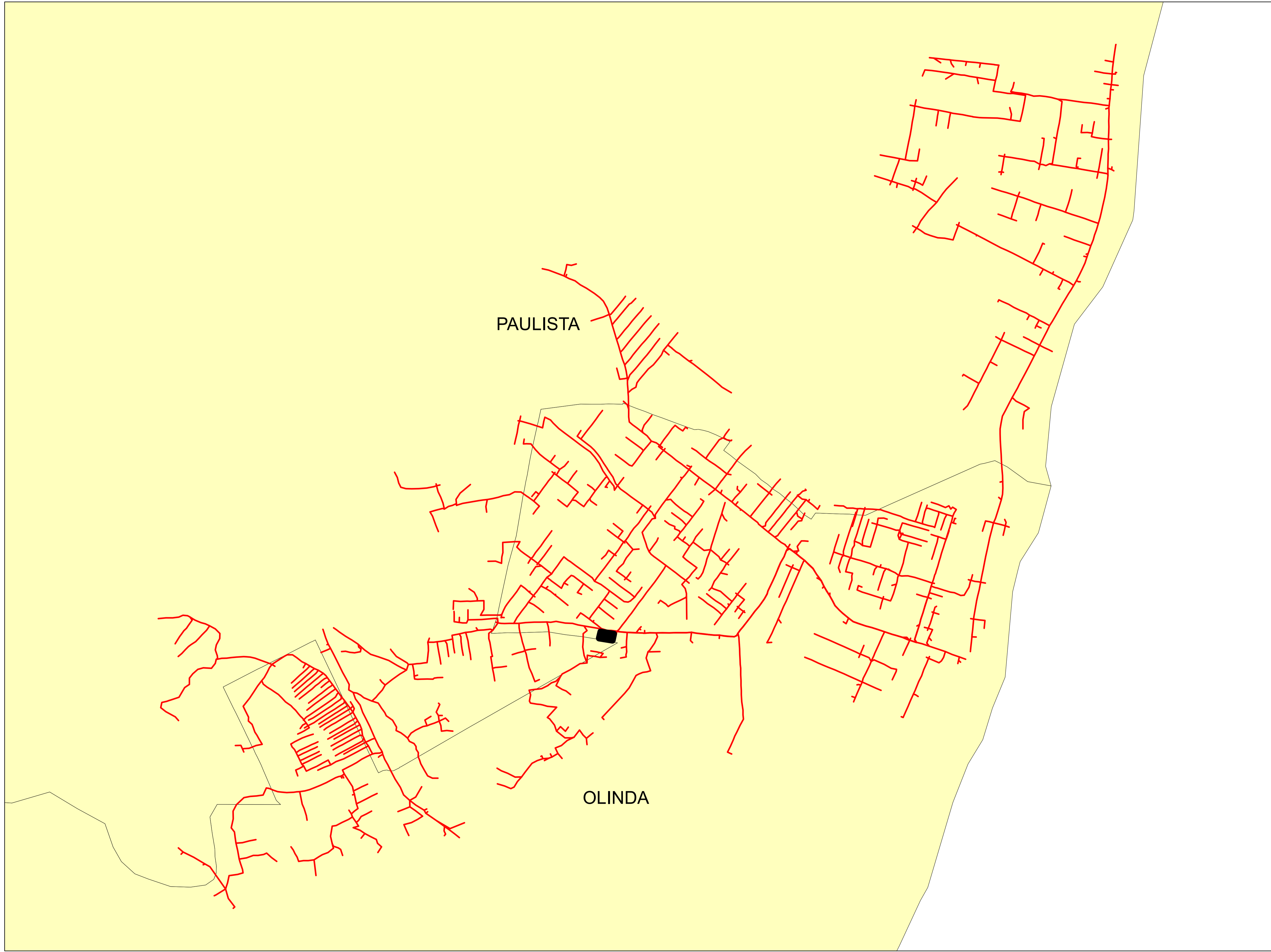
	Descrição:	
	CONJUNTO:	
	Elaborado por:	Setor:
Data:	RBBS	RBBS
28/07/2022	Fonte dos dados:	Escala:
	GSE	1:77.290






Legendas

- SUBESTAÇÃO
- ALIMENTADOR
- MUNICIPIO

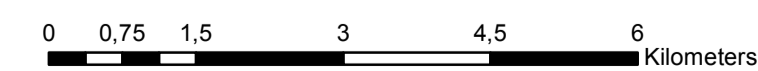
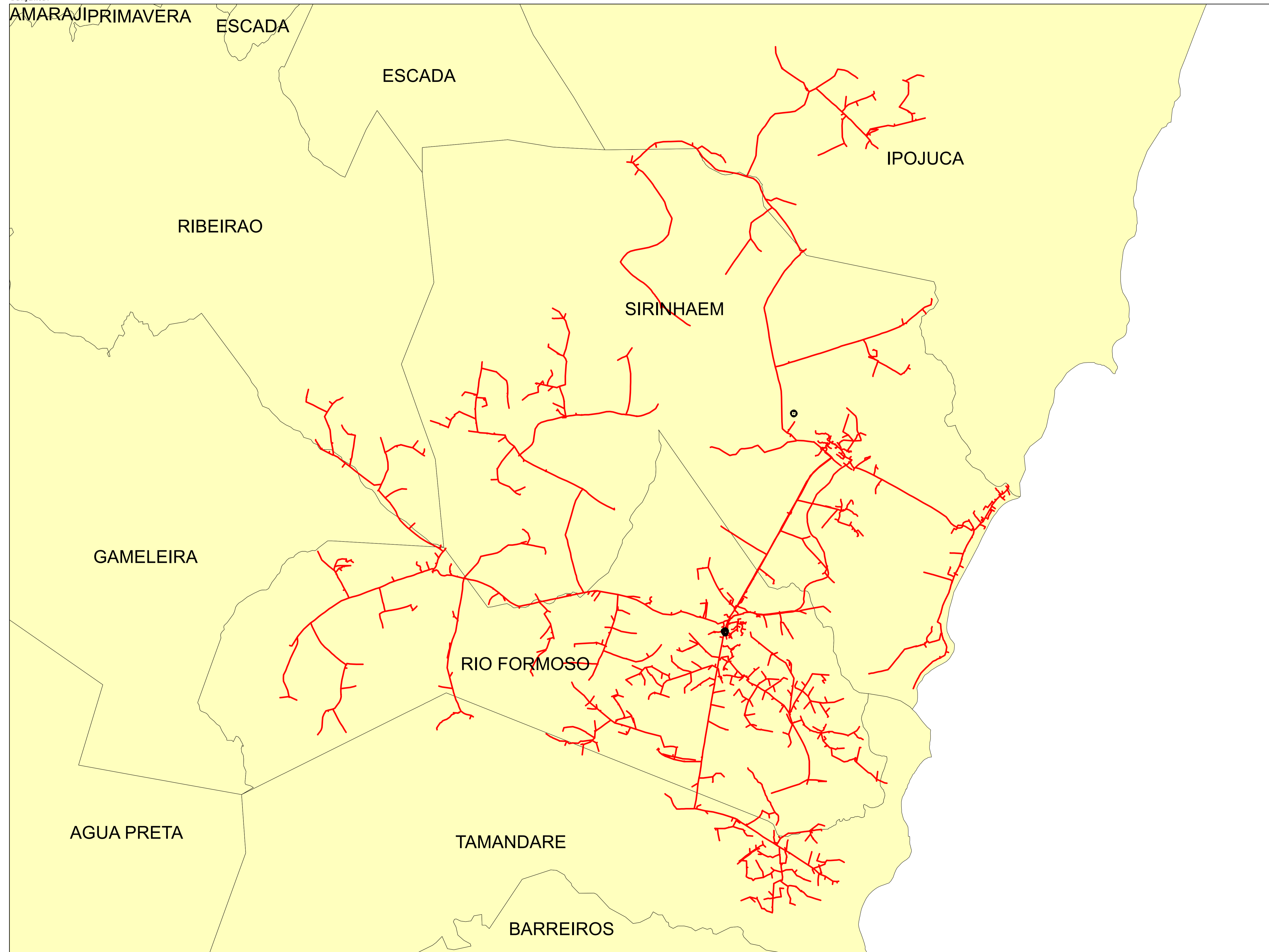
	Descrição:	
	CONJUNTO:	
	Elaborado por:	Setor:
Data:	RBBS	RBBS
28/07/2022	Fonte dos dados:	Escala:
	GSE	1:66.990



Legendas

-  SUBESTAÇÃO
-  ALIMENTADOR
-  MUNICIPIO

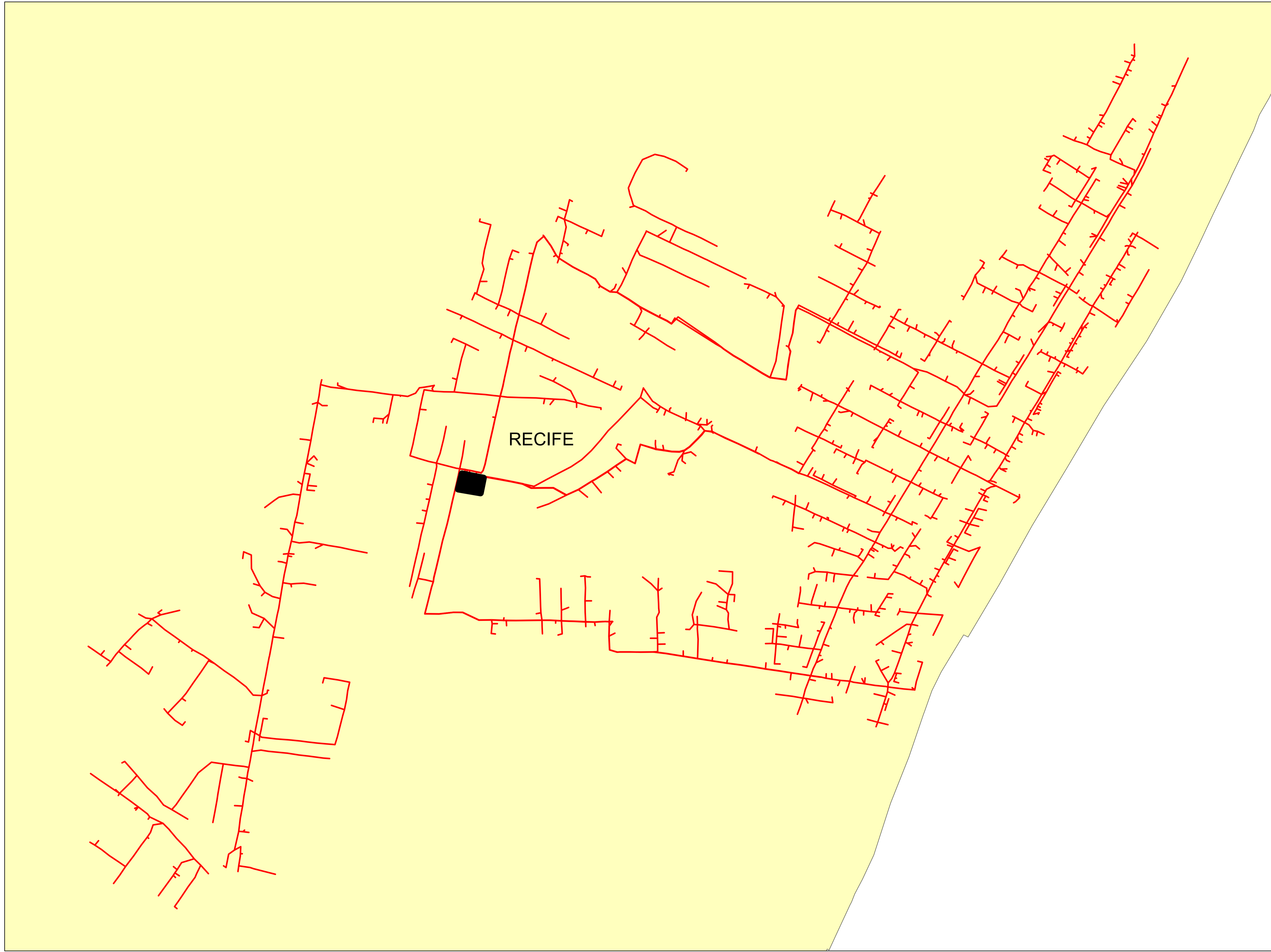
	Descrição:	
	CONJUNTO:	
	Elaborado por:	Setor:
Data:	RBBS	RBBS
28/07/2022	Fonte dos dados:	Escala:
	GSE	1:10.870






Legendas

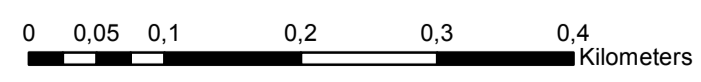
- SUBESTAÇÃO
- ALIMENTADOR
- MUNICIPIO

	Descrição:	
	CONJUNTO:	
	Elaborado por:	Setor:
Data:	RBBS	RBBS
28/07/2022	Fonte dos dados:	Escala:
	GSE	1:76.960

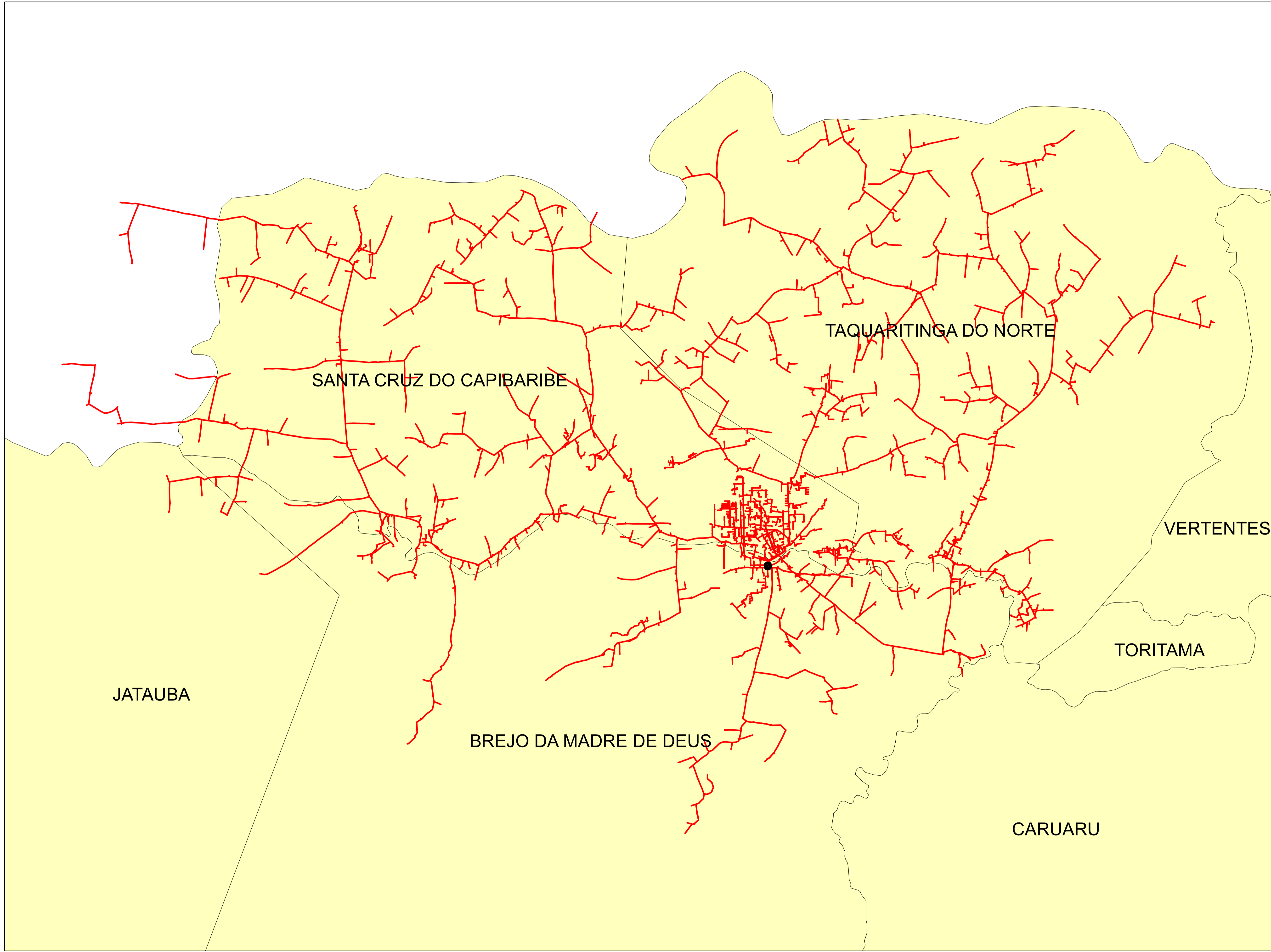


Legendas

-  SUBESTAÇÃO
-  ALIMENTADOR
-  MUNICIPIO

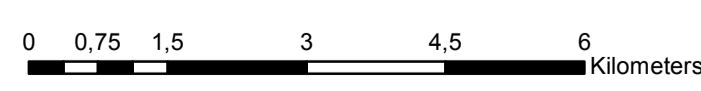


	Descrição:	
	CONJUNTO:	
	Elaborado por:	Setor:
Data:	RBBS	RBBS
28/07/2022	Fonte dos dados:	Escala:
	GSE	1:5.550

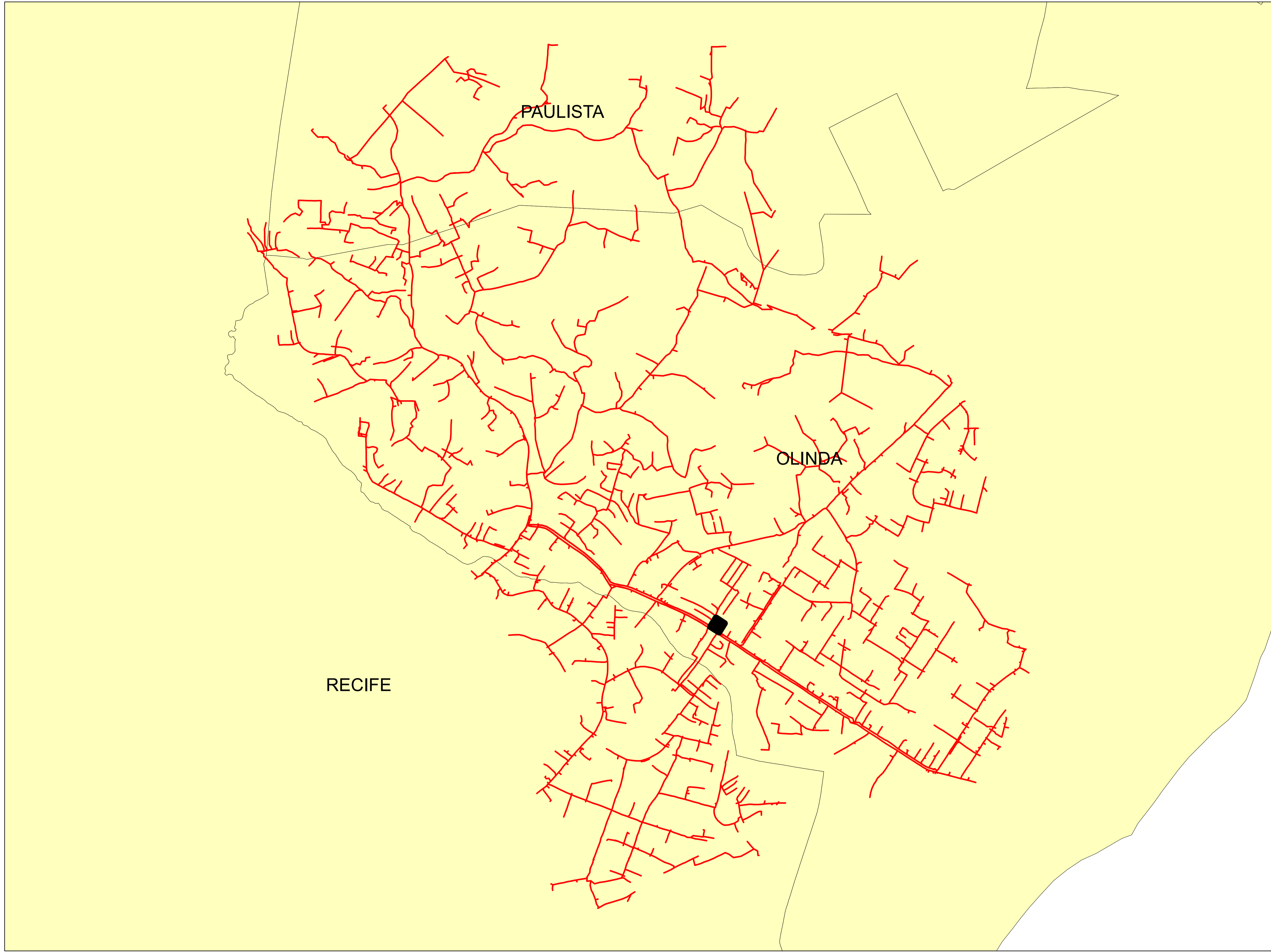


Legendas

- SUBESTAÇÃO
- ALIMENTADOR
- MUNICIPIO



	Descrição:	
	CONJUNTO:	
	Elaborado por:	Setor:
Data:	RBBS	RBBS
28/07/2022	Fonte dos dados:	Escala:
	GSE	1:81.610






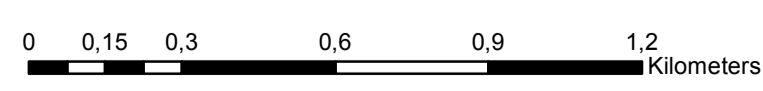
RECIFE

PAULISTA

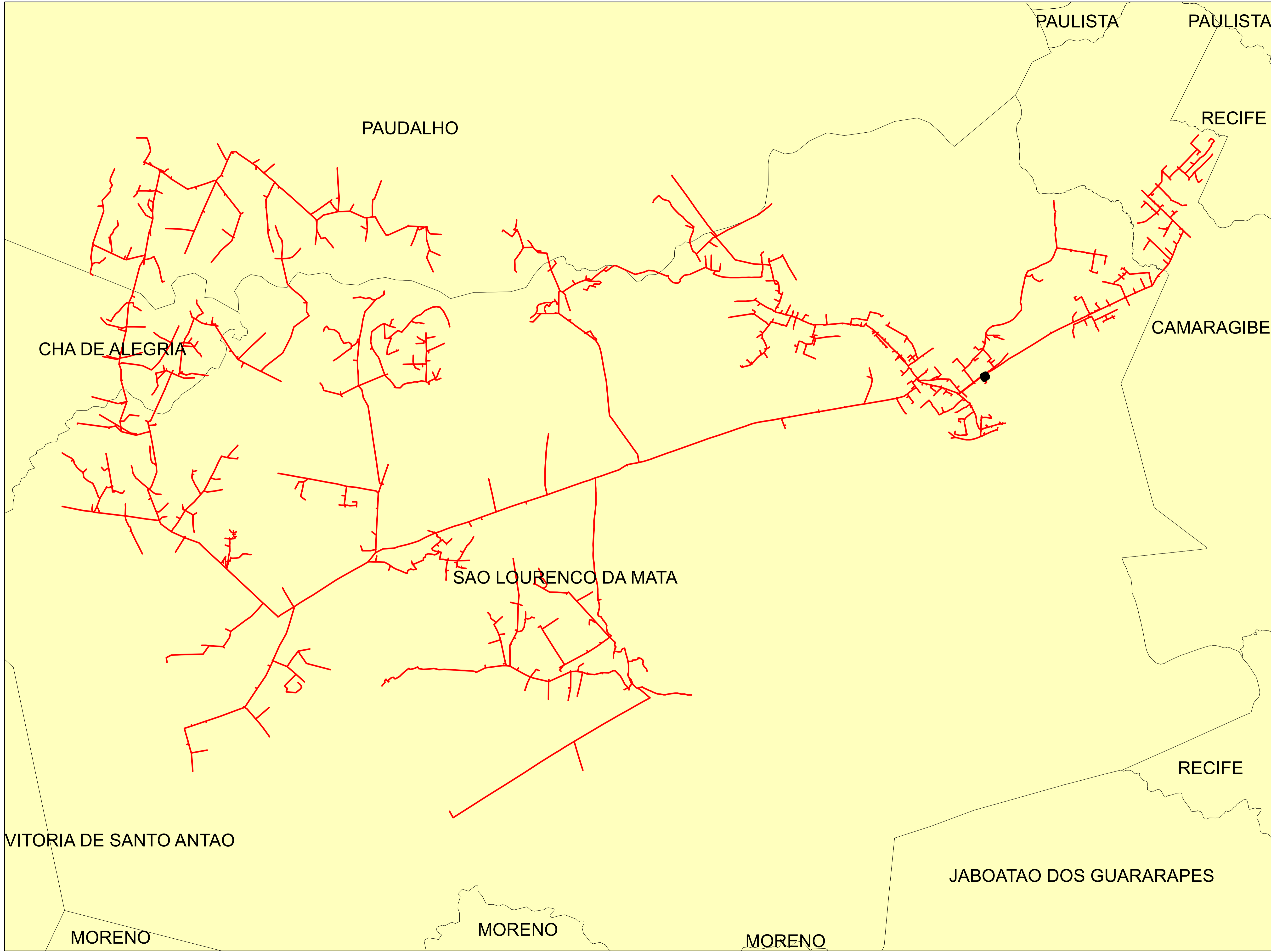
OLINDA

Legendas

-  SUBESTAÇÃO
-  ALIMENTADOR
-  MUNICIPIO

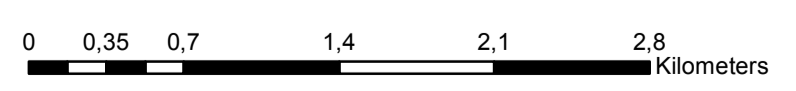


	Descrição:	
	CONJUNTO:	
	Elaborado por:	Setor:
Data:	RBBS	RBBS
28/07/2022	Fonte dos dados:	Escala:
	GSE	1:14.790



Legendas

- SUBESTAÇÃO
- ALIMENTADOR
- MUNICIPIO






	Descrição:	
	CONJUNTO:	
	Elaborado por:	Setor:
Data:	RBBS	RBBS
28/07/2022	Fonte dos dados:	Escala:
	GSE	1:34.090

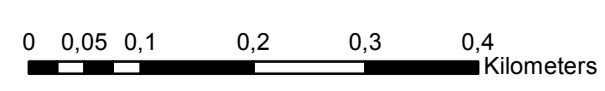


JABOATAO DOS GUARARAPES

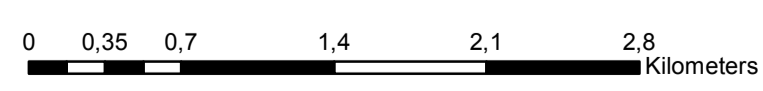
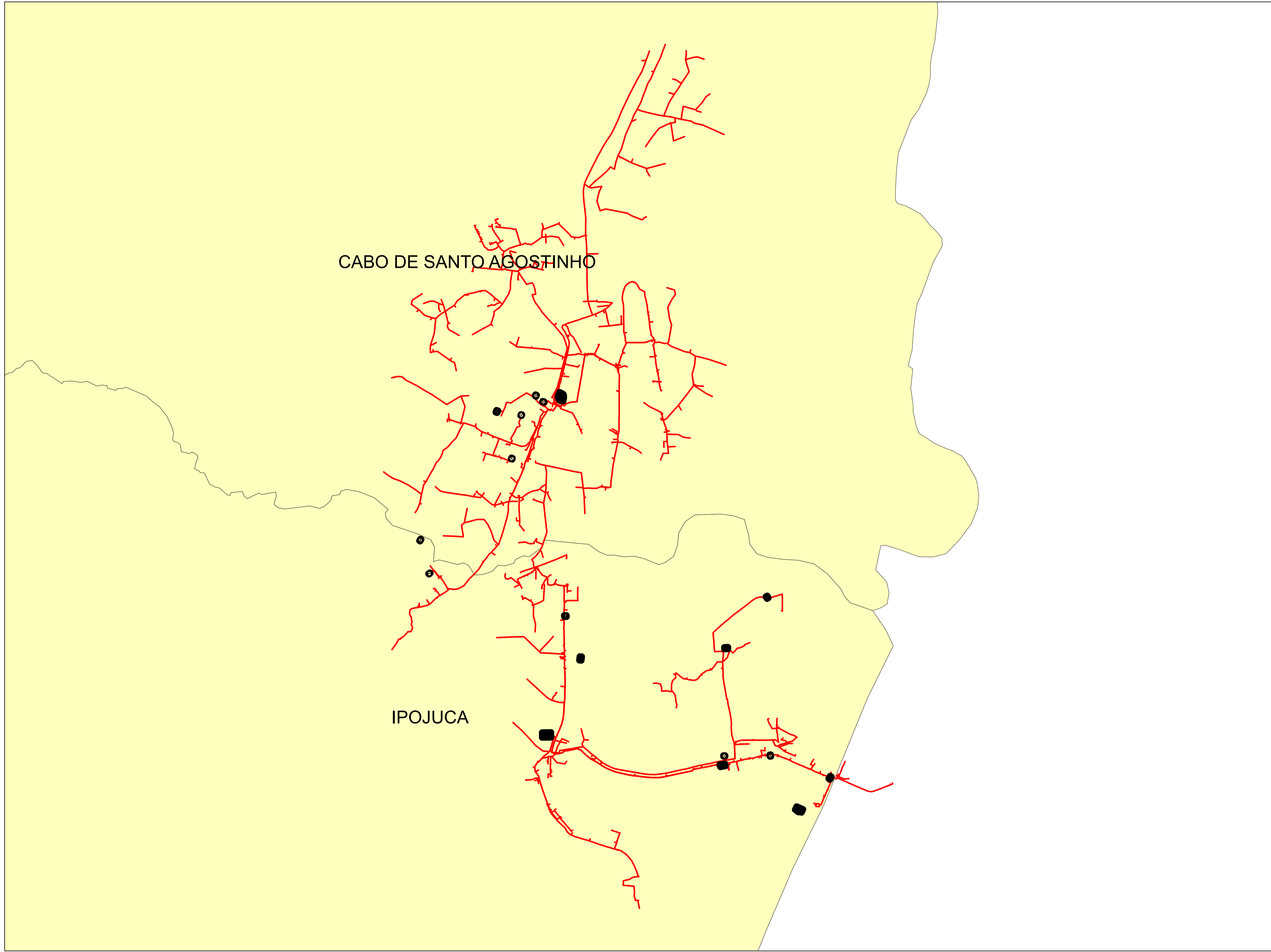
RECIFE

Legendas

-  SUBESTAÇÃO
-  ALIMENTADOR
-  MUNICIPIO



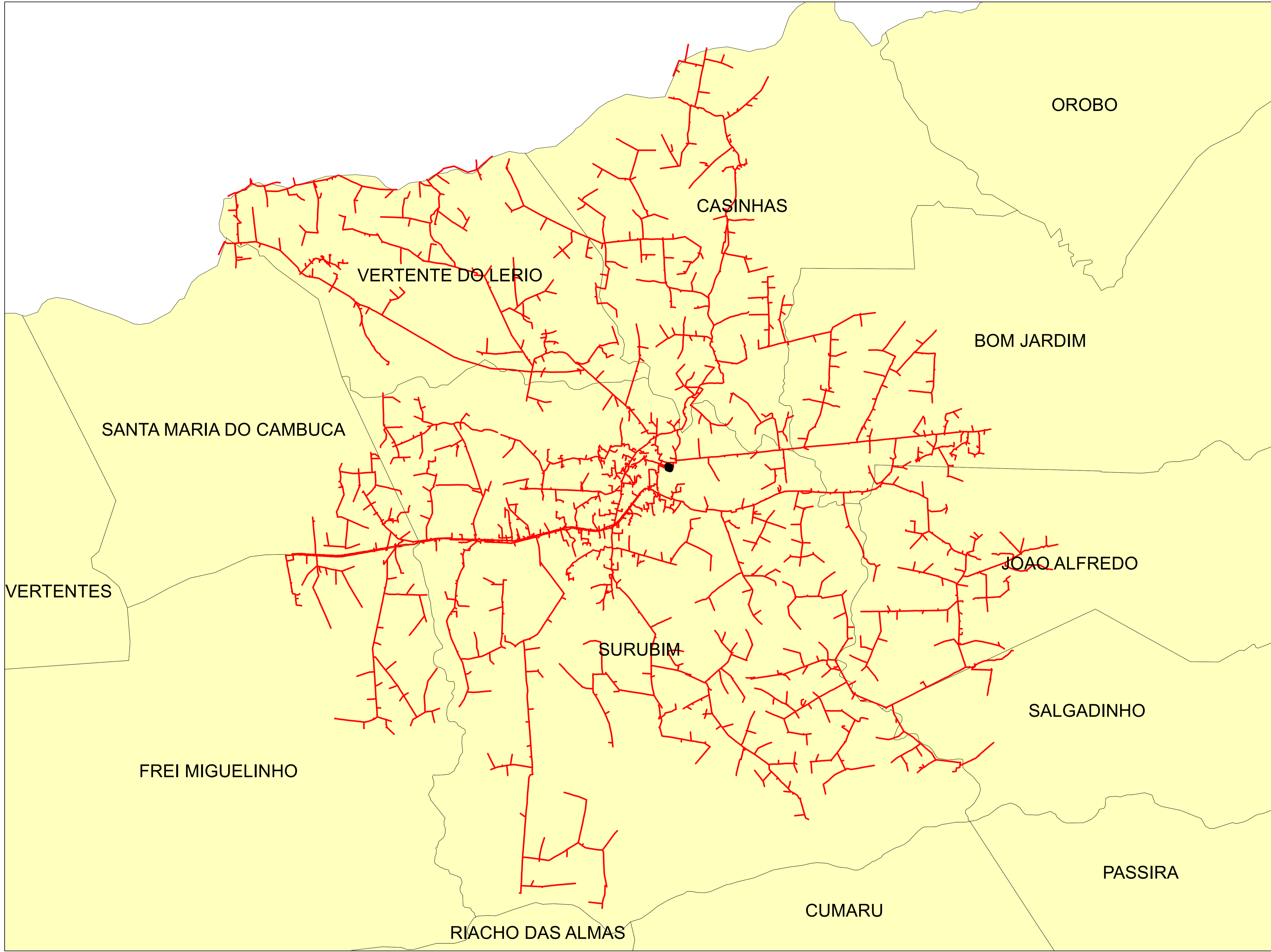
	Descrição:	
	CONJUNTO:	
	Elaborado por:	Setor:
Data:	RBBS	RBBS
28/07/2022	Fonte dos dados:	Escala:
	GSE	1:6.730



Legendas

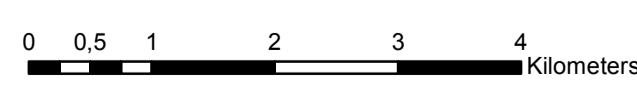
- SUBESTAÇÃO
- ALIMENTADOR
- MUNICIPIO

	Descrição:	
	CONJUNTO:	
	Elaborado por:	Setor:
Data:	RBBS	RBBS
28/07/2022	Fonte dos dados:	Escala:
	GSE	1:34.670

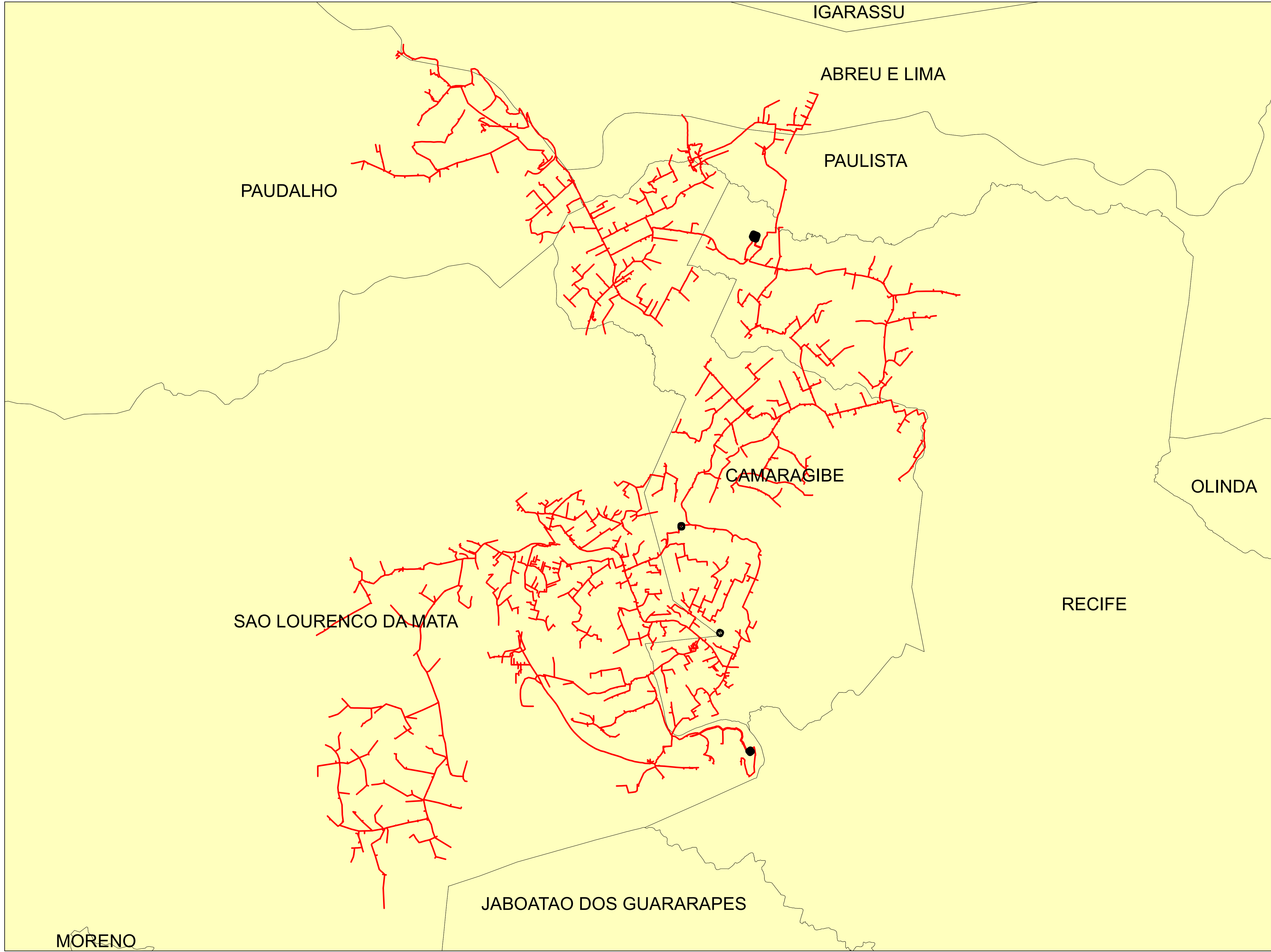


Legendas

- SUBESTAÇÃO
- ALIMENTADOR
- MUNICIPIO

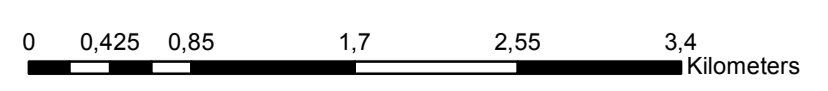


	Descrição:	
	CONJUNTO:	
	Elaborado por:	Setor:
Data:	RBBS	RBBS
28/07/2022	Fonte dos dados:	Escala:
	GSE	1:61.410

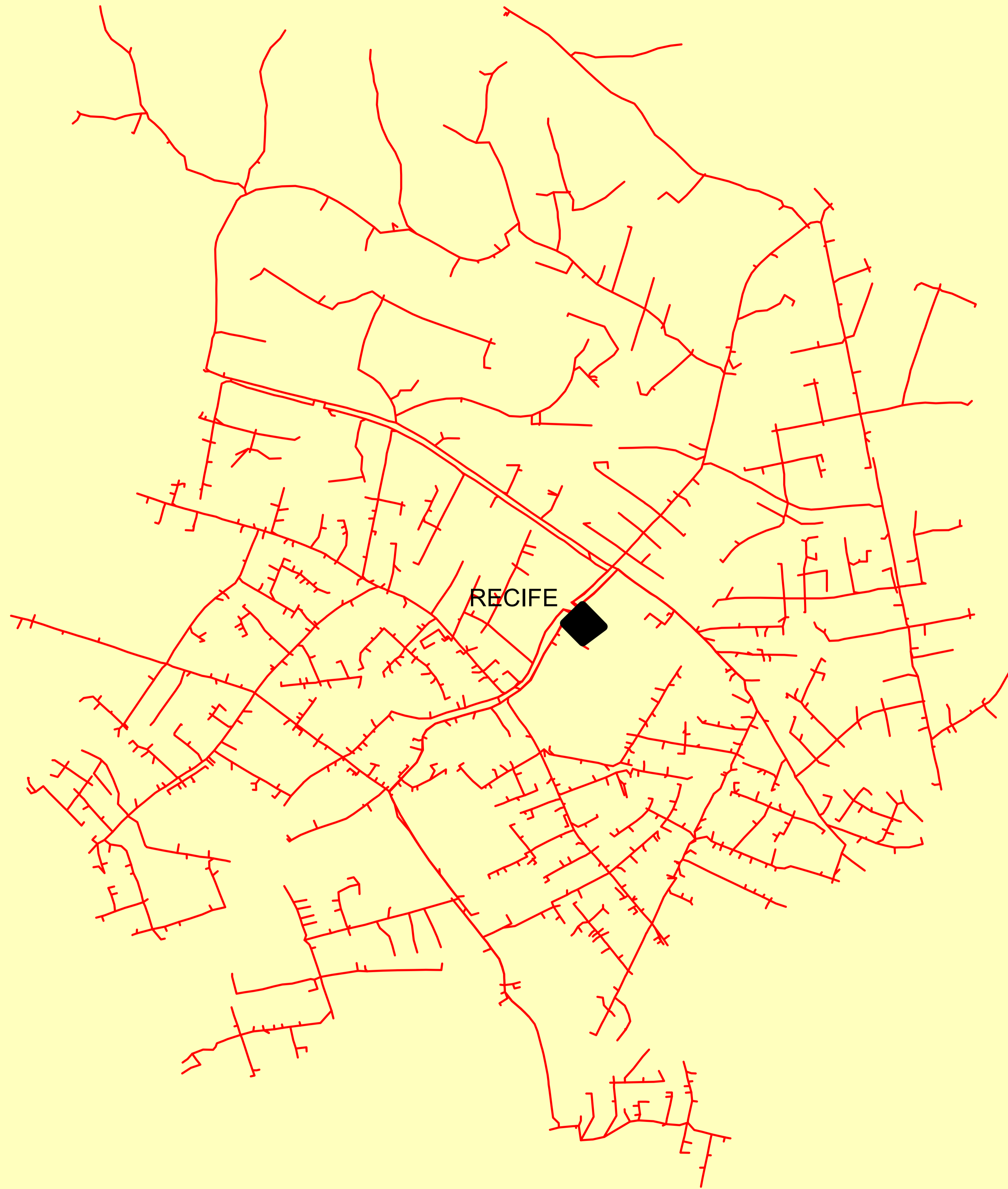


Legendas

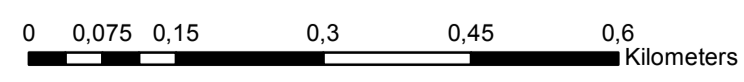
- SUBESTAÇÃO
- ALIMENTADOR
- MUNICIPIO






	Descrição:	
	CONJUNTO:	
	Elaborado por:	Setor:
Data:	RBBS	RBBS
28/07/2022	Fonte dos dados:	Escala:
	GSE	1:39.410



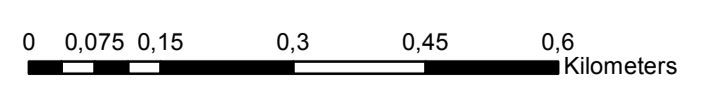
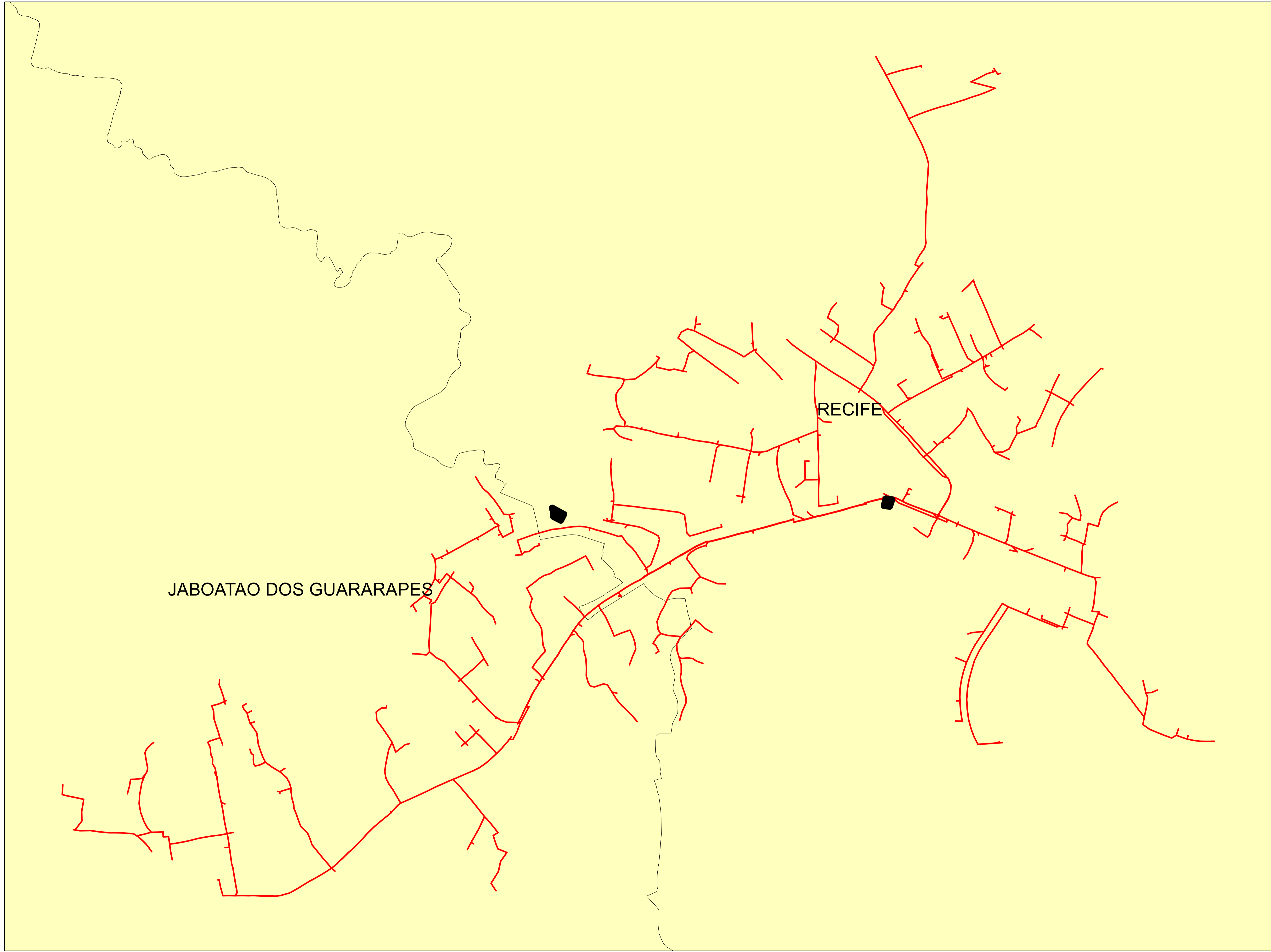
OLINDA






Legendas

-  SUBESTAÇÃO
-  ALIMENTADOR
-  MUNICIPIO

	Descrição:	
	CONJUNTO:	
	Elaborado por:	Setor:
Data:	RBBS	RBBS
28/07/2022	Fonte dos dados:	Escala:
	GSE	1:7.690



Legendas

-  SUBESTAÇÃO
-  ALIMENTADOR
-  MUNICIPIO

	Descrição:	
	CONJUNTO:	
	Elaborado por:	Setor:
Data:	RBBS	RBBS
28/07/2022	Fonte dos dados:	Escala:
	GSE	1:8.570