



# Relatório de Evidência de Expurgo por Situação de Emergência

2024009

# Índice

1. Objetivo	4
2. Neoenergia Pernambuco	4
3. Resumo do Evento Climático	4
4. Premissas	6
5. Evidência do Evento	8
5.1. Classificação COBRADE	8
5.2. Código único do evento	8
5.3. Decreto de calamidade pública ou situação de emergência (se houver)	8
5.4. Mapa geométrico e diagrama unifilar da região afetada	8
5.5. Descrição dos danos causados ao sistema elétrico, incluindo a relação dos equipamentos danificados e sua importância para o sistema	9
5.6. Relato técnico sobre a intervenção realizada com as ações da distribuidora para restabelecimento do sistema, incluindo o contingente de técnicos utilizados nos serviços	10
5.7. Tempo médio de preparação, deslocamento e de execução das equipes	11
5.8. Número de unidades consumidoras atingidas	11
5.9. Municípios atingidos	12
5.10. Subestações atingidas	14
5.11. Quantidade de interrupções associadas ao evento	15



5.12.	Data e hora do início da primeira interrupção	15
5.13.	Data e hora do término da última interrupção	15
5.14.	Média de duração das interrupções	15
5.15.	Duração da interrupção mais longa	15
5.16.	Soma do CHI das interrupções associadas ao evento	15
5.17.	Evidências do evento	15
5.17.1.	<b>Matérias jornalísticas</b>	<b>22</b>
	Anexo I – Laudo de evento meteorológico (CLIMATEMPO)	34
	Anexo II – Lista de Interrupções Expurgadas	65
	Anexo III – Diagramas Unifilares das Regionais	79
	Anexo IV – Diagramas unifilares dos Conjuntos	97

# 1. Objetivo

Esse relatório tem por objetivo apresentar o expurgo por interrupção em situação de emergência (ISE) na contabilização dos indicadores de qualidade de energia da Neoenergia Pernambuco, conforme determina o módulo 8 do PRODIST, homologada pela Resolução Normativa ANEEL nº 956/2021, vigente na data de elaboração deste relatório.

O expurgo foi motivado por um fenômeno climático que atingiu o estado de Pernambuco entre os dias 05 a 11 de maio de 2024. Foi solicitado laudo meteorológico à entidade terceira (CLIMATEMPO) indicando descrição do Evento Meteorológico que provocou interrupções no fornecimento de energia elétrica, observadas na área de concessão da Neoenergia Pernambuco, disponível para consulta no Anexo I deste documento.

Foram analisadas todas as ocorrências, causas, origens e danos causados nos equipamentos, bem como os impactos causados aos clientes durante e após o evento para caracterização de interrupção em situação de emergência, onde couber, em observância as definições estabelecidas no módulo 1 do PRODIST, homologada pela Resolução Normativa ANEEL nº 956/2021.

# 2. Neoenergia Pernambuco

Empresa do Grupo Neoenergia que distribui energia para mais de 4,0 milhões de clientes em 184 municípios abrangendo todo o estado de Pernambuco, o distrito de Fernando de Noronha e o município de Pedras de Fogo, na divisa com a Paraíba.

# 3. Resumo do Evento Climático

O evento meteorológico ocorrido durante os dias 05 a 11 de maio de 2024 foi causado pela intensificação da entrada de umidade do oceano em direção ao Pernambuco associada à atuação de um cavado em baixos níveis próximo à costa do estado, principalmente entre os dias 06 de maio e 08 de maio, combinada com a presença de um cavado em altos níveis

da atmosfera. Essa combinação de fatores foi responsável por provocar chuvas intensas e rajadas de vento sobre a área de concessão da Neoenergia - Pernambuco.

No período de 05 a 11 de maio de 2024, os acumulados de chuva alcançaram os 156 mm no município de São José da Coroa Grande, na regional Mata Pernambucana. Tal valor corresponde a mais de 70% da média climatológica de chuva na região no mês de maio, acontecendo em apenas 7 dias.

Durante o período do evento houve registro de rajadas de vento que chegaram a 48 km/h no município de Cabrobo, localizado na regional Sertão Pernambucano. Ventos com essa intensidade são classificados como vento fresco, com potencial para movimentar ramos de árvores.

No período de 05 a 11 de maio de 2024, não houve registro de raios nas regionais sob concessão da Neoenergia - Pernambuco.

As chuvas fortes e resultante em grandes acumulados de chuva acompanhada de rajadas de vento evidenciam a ocorrência de um evento severo nesse período.

A representação da precipitação de maio estão apresentados na Figura .

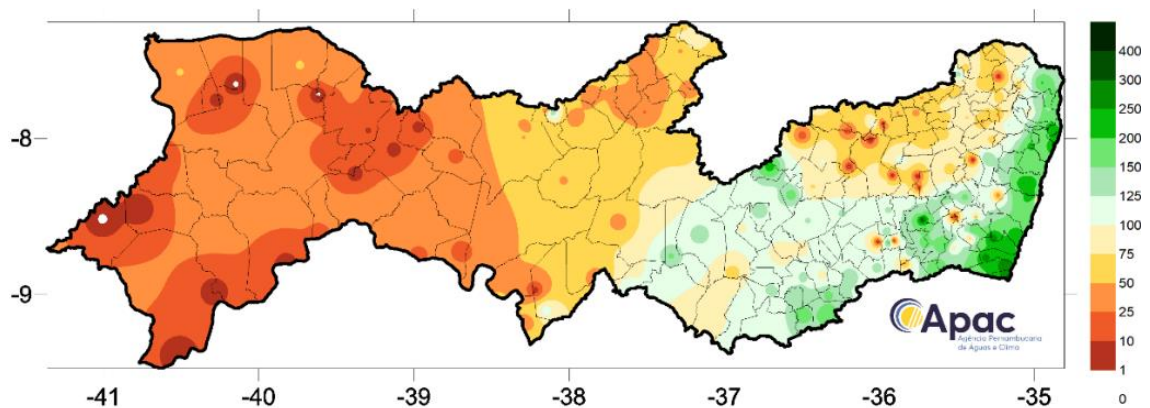


Figura 1 – representação da precipitação de maio

Baseado nos dados analisados no laudo meteorológico, o evento ocorrido durante o período de 05 a 11 de maio de 2024 sobre a área de concessão da Neoenergia - Pernambuco, pode ser classificado como chuvas intensas (1.3.2.1.4) e alagamentos (1.2.3.0.0).

Nesse contexto, foram registradas 981 ocorrências, impossibilitando o pronto atendimento de todas as solicitações. Mesmo mobilizando-se ativamente para garantir o restabelecimento das cargas interrompidas, as condições climáticas foram desfavoráveis para o atendimento em campo.

## 4. Premissas

- Laudo Meteorológico;
- Período: Início em 05/05/2024 – 00h00min e Fim em 11/05/2024 – 23h59min.
- Áreas de abrangência: Área de concessão da NEOENERGIA Pernambuco;
- Datas em que o limite de CHI Neoenergia Pernambuco foi ultrapassado (521.518,79 - referência 2024);
- Período de mobilização de equipes acima da média;
- Causas registradas no período e relacionadas ao evento;

De acordo com o módulo 1 do PRODIST, são caracterizadas como interrupção em situação de emergência aquelas que foram originadas no sistema de distribuição, resultantes de eventos que comprovadamente impossibilitem a atuação imediata da distribuidora e que não tenham sido provocadas ou agravadas por esta e que sejam:

i. Decorrentes de Evento associado a Decreto de Declaração de Situação de Emergência ou Estado de Calamidade Pública emitido por órgão competente; ou

ii. Decorrentes de Evento cuja soma do CHI das interrupções ocorridas no sistema de distribuição seja superior ao limite calculado.

$$CHI = 2.612 \cdot N^{0,35}$$

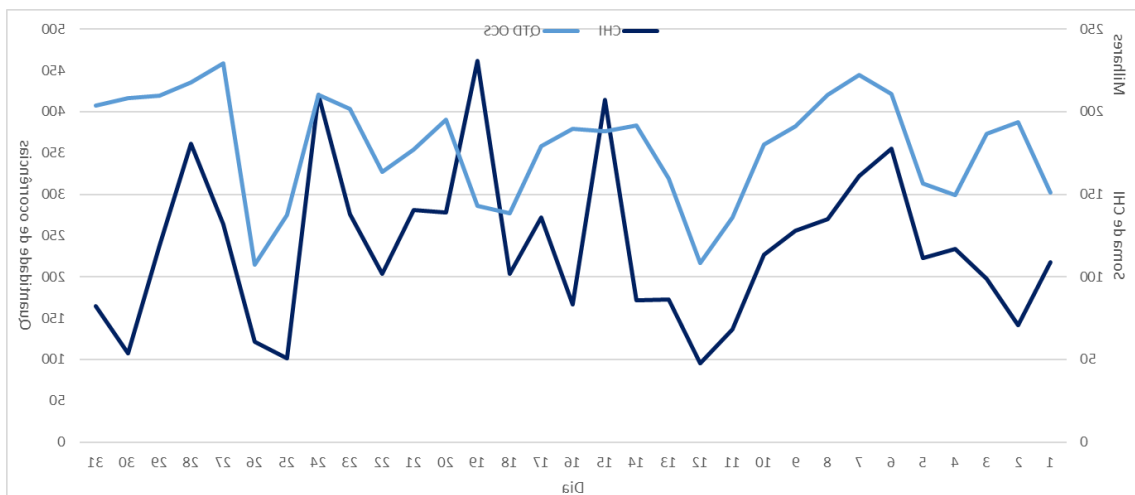
Onde:

CHI = Cliente Hora Interrompido

N = Número de Unidades Consumidoras faturadas e atendidas em BT ou MT do mês de outubro do ano anterior ao período de apuração.

Considerando o número de unidades consumidoras faturadas em outubro de 2023, o limite de CHI da Neoenergia Pernambuco no ano de 2024 é 521.518,79.

A figura do gráfico abaixo apresenta o CHI e a quantidade de ocorrências por dia no mês de maio de 2024 nos municípios abrangidos pelo evento, onde identificamos um período de extrapolação do limite superior nos últimos dias do mês.



*Figura 2 – Somatório de CHI e quantidade de ocorrências por dia durante o período nos municípios abrangidos pelo evento.*

## 5. Evidência do Evento

### 5.1. Classificação COBRADE

O COBRADE (Classificação e Codificação Brasileira de Desastres) foi criado com o intuito de adequar a classificação brasileira às especificações utilizadas pela ONU na categorização de desastres e nivelar o país aos demais organismos de gerenciamento de desastres do mundo.

O evento ocorrido durante o período de 05 a 11 de maio de 2024 sobre a área de concessão da Neoenergia - Pernambuco, pode ser classificado como chuvas intensas (1.3.2.1.4) e alagamentos (1.2.3.0.0).

### 5.2. Código único do evento

Todas as ocorrências expurgadas estão associadas ao evento através do ID de número 860 registrado no GSE - sistema utilizado pela Neoenergia Pernambuco para gestão e operação do sistema elétrico desta distribuidora. Já o código único do Relatório de Evidência de Interrupção em Situação de Emergência que descreve e evidencia o evento é o 2024009.

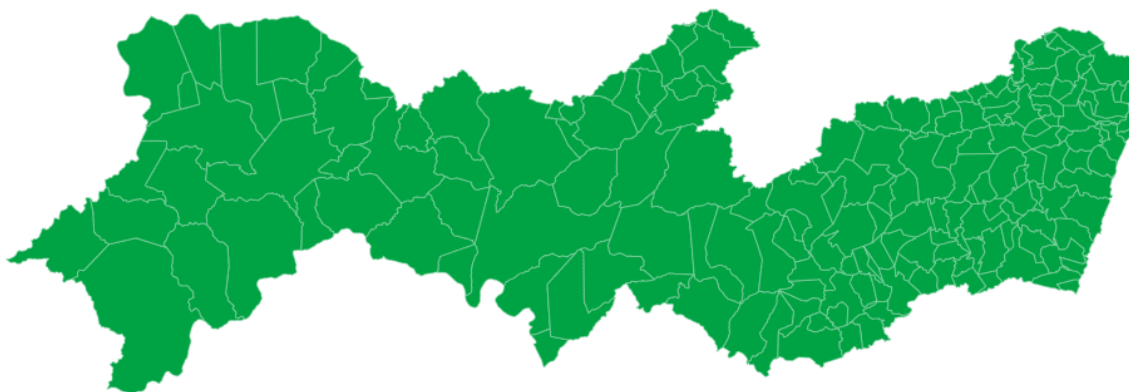
### 5.3. Decreto de calamidade pública ou situação de emergência (se houver)

Não foram emitidos decretos de calamidade pública ou situação de emergência por parte das prefeituras dos municípios pernambucanos.

### 5.4. Mapa geolétrico e diagrama unifilar da região afetada

A Neoenergia Pernambuco é dividida em 6 Setores e 30 Unidades Territoriais de Distribuição (UTD) abrangendo todo o estado de Pernambuco, o município de Pedra de Fogo-PB e o arquipélago de Fernando de Noronha.

O evento impactou em todos os Setores da Neoenergia Pernambuco – Oeste, Centro Oeste, Centro, Sul, Norte e Metropolitano .



*Figura 3 – Municípios em destaque atingidos pelo evento na área de concessão da Neoenergia Pernambuco*

Os mapas geométricos dos conjuntos do sistema elétrico da Neoenergia Pernambuco com interrupções de causas relacionadas ao evento climático em decorrência do evento climático estão dispostos no Anexo II deste documento.

Os diagramas unifilares das regionais do sistema elétrico da Neoenergia Pernambuco com destaque para as subestações com ocorrências de causas relacionadas ao evento climático com interrupções em suas redes de distribuição ou redes secundárias estão dispostos no Anexo III deste documento.

## **5.5. Descrição dos danos causados ao sistema elétrico, incluindo a relação dos equipamentos danificados e sua importância para o sistema**

O evento atingiu a área de concessão impactando o sistema elétrico de diferentes formas. Dentre as principais causas destacamos altos índices de precipitação, descargas atmosféricas, objetos lançados à rede elétrica além de árvores que atingiram a rede em sua queda. A seguir, lista de equipamentos avariados em ocorrências relativas ao evento.

*Tabela 1 – Equipamentos Avariados*

EQUIPAMENTO	QUANTIDADE
Elo fusível	2480
Isoladores	316
Chave fusível	7
Transformador de Distribuição	1
Para-raios	1
Poste	11

### 5.6. Relato técnico sobre a intervenção realizada com as ações da distribuidora para restabelecimento do sistema, incluindo o contingente de técnicos utilizados nos serviços

As ações da distribuidora foram tomadas com suporte de ferramentas desenvolvidas para acompanhamento em tempo real das ocorrências pelo Centro de Operações, permitindo gerenciar as regiões com demanda superior à sua capacidade e mobilizando em tempo hábil equipes adicionais para o atendimento emergencial.

O trabalho realizado foi de manutenção e, principalmente, de restabelecimento do sistema elétrico afetado. A prioridade foi dada às localidades que interferiam diretamente em serviços essenciais de saúde, abastecimento de água, mobilidade urbana, telecomunicações e áreas com maior concentração populacional.

Para reestabelecimento do sistema entre os dias 05 e 11 de maio de 2024, equipes adicionais de serviços de rede foram acionadas, conforme Figura 4.



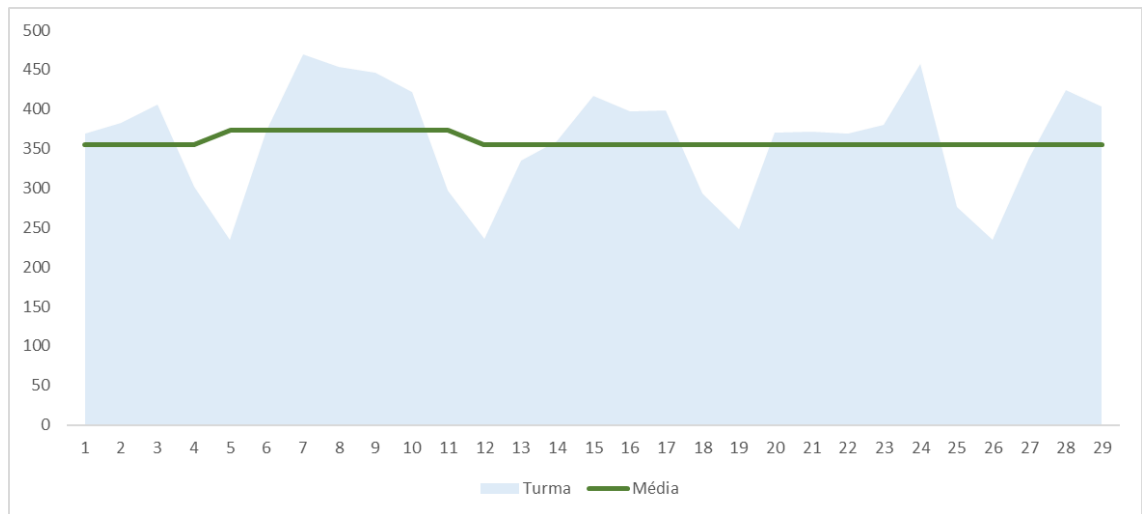


Figura 4 – Quantidade diária de equipes em maio 2024 nos municípios atingidos pelo evento

## 5.7. Tempo médio de preparação, deslocamento e de execução das equipes

Tabela 2 – Tempo de atendimento

<b>Tempo médio de atendimento</b>	<b>664 min</b>
Preparação (TMP)	340min
Deslocamento (TMD)	53min
Execução (TME)	269min

## 5.8. Número de unidades consumidoras atingidas

O evento atingiu 197.531 clientes ininterruptos.

## 5.9. Municípios atingidos

*Tabela 3 – Municípios da área de concessão da Neoenergia Pernambuco afetados pelo evento*

### MUNICÍPIOS ATINGIDOS

ABREU E LIMA	FEIRA NOVA	PESQUEIRA
AFOGADOS DA INGAZEIRA	FERNANDO DE NORONHA	PETROLANDIA
AFRANIO	FERREIROS	PETROLINA
AGRESTINA	FLORES	POCAO
AGUA PRETA	FLORESTA	POMBOS
AGUAS BELAS	FREI MIGUELINHO	PRIMAVERA
ALAGOINHA	GAMELEIRA	QUIPAPA
ALIANCA	GARANHUNS	QUIXABA
ALTINHO	GLORIA DO GOITA	RECIFE
AMARAJI	GOIANA	RIACHO DAS ALMAS
ANGELIM	GRANITO	RIBEIRAO
ARACOIABA	GRAVATA	RIO FORMOSO
ARARIPINA	IATI	SAIRE
ARCOVERDE	IBIMIRIM	SALGADINHO
BARRA DE GUABIRABA	IBIRAJUBA	SALGUEIRO
BARREIROS	IGARASSU	SALOA
BELEM DE MARIA	IGUARACI	SANHARO
BELEM DE SAO FRANCISCO	IPOJUCA	SANTA CRUZ
BELO JARDIM	IPUBI	SANTA CRUZ DA BAIXA VERDE
BETANIA	ITAIBA	SANTA CRUZ DO CAPIBARIBE

## MUNICÍPIOS ATINGIDOS

BEZERROS	ITAMARACA	SANTA FILOMENA
BODOCO	ITAPETIM	SANTA MARIA DA BOA VISTA
BOM CONSELHO	ITAPISSUMA	SANTA MARIA DO CAMBUCA
BOM JARDIM	ITAQUITINGA	SANTA TEREZINHA
BONITO	JABOATAO DOS GUARARAPES	SAO BENEDITO DO SUL
BREJAO	JAQUEIRA	SAO BENTO DO UNA
BREJINHO	JATAUBA	SAO CAETANO
BREJO DA MADRE DE DEUS	JATоба	SAO JOAO
BUENOS AIRES	JOAO ALFREDO	SAO JOAQUIM DO MONTE
BUIQUE	JOAQUIM NABUCO	SAO JOSE DA COROA GRANDE
CABO DE SANTO AGOSTINHO	JUCATI	SAO JOSE DO BELMONTE
CABROBO	JUPI	SAO JOSE DO EGITO
CACHOEIRINHA	JUREMA	SAO LOURENCO DA MATA
CAETES	LAGOA DE ITAENGA	SAO VICENTE FERRER
CALCADO	LAGOA DO CARRO	SERRA TALHADA
CALUMBI	LAGOA DO OURO	SERRITA
CAMARAGIBE	LAGOA DOS GATOS	SERTANIA
CAMOCIM DE SAO FELIX	LAGOA GRANDE	SIRINHAEM
CAMUTANGA	LAJEDO	SOLIDAO
CANHOTINHO	LIMOEIRO	SURUBIM
CAPOEIRAS	MACAPARANA	TABIRA
CARNAIBA	MACHADOS	TACAIMBO

## MUNICÍPIOS ATINGIDOS

CARNAUBEIRA DA PENHA	MANARI	TACARATU
CARPINA	MARAIAL	TAMANDARE
CARUARU	MIRANDIBA	TAQUARITINGA DO NORTE
CASINHAS	MOREILANDIA	TERRA NOVA
CATENDE	MORENO	TIMBAUBA
CEDRO	NAZARE DA MATA	TRACUNHAEM
CHA DE ALEGRIA	OLINDA	TRINDADE
CHA GRANDE	OROBO	TRIUNFO
CONDADO	OURICURI	TUPANATINGA
CORRENTES	PALMARES	TUPARETAMA
CORTES	PANELAS	VENTUROSA
CUMARU	PARANATAMA	VERDEJANTE
CUPIRA	PARNAMIRIM	VERTENTE DO LERIO
CUSTODIA	PASSIRA	VERTENTES
DORMENTES	PAUDALHO	VICENCIA
ESCADA	PAULISTA	VITORIA DE SANTO ANTAO
EXU	PEDRA	

## 5.10. Subestações atingidas

Não foram interrompidas subestações em decorrência deste evento.

## 5.11. Quantidade de interrupções associadas ao evento

Foram abertas 981 ocorrências e registrados 1371 eventos de interrupções associadas ao evento climático em redes de distribuição e redes secundárias.

## 5.12. Data e hora do início da primeira interrupção

Início: 05/05/2024 – 00h55min

## 5.13. Data e hora do término da última interrupção

Término: 13/05/2024 – 14h30min

## 5.14. Média de duração das interrupções

08 horas e 16 minutos.

## 5.15. Duração da interrupção mais longa

132h 03m

## 5.16. Soma do CHI das interrupções associadas ao evento

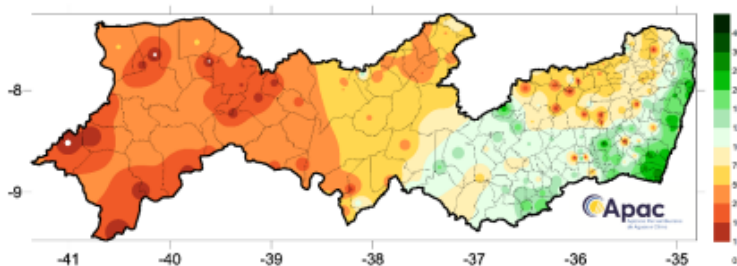
A soma de CHI de todo o evento é de 635.895,076, extrapolando o limite superior de CHI da Neoenergia Pernambuco.

## 5.17. Evidências do evento

Registros diversos que evidenciem a classificação das ISE permitindo identificar a causa, a abrangência e os danos causados pelo evento à rede e às áreas atingidas, como imagens fotográficas, boletins meteorológicos e matérias jornalísticas

[BOLETIM PLUVIOMÉTRICO DIÁRIO - PARCIAL \(apac.pe.gov.br\)](http://apac.pe.gov.br)

## ACUMULADO MENSAL DE PRECIPITAÇÃO MAIO/2024



**Maior índice de chuva acumulada: 342,4 mm (Sirinhaém)**

**Região Metropolitana do Recife – Período chuvoso: março a julho**

**Maior índice de chuva acumulada da mesorregião: 268,5 mm (Recife (Codécipe/Santo Amaro))**

Município/Posto	Chuva acumulada do mês de maio (mm)	Média climatológica de maio (mm)	Percentual do acumulado em relação à média
Posto	Acumulado (mm)	Média (mm)	Percentual (%)
Abreu e Lima	223.3	316.80	70%
Araçoiaba (Granja Cristo Redentor)	106.4	207.40	51%
Cabo (Barragem de Gurjaú)	250.0	288.40	87%
Cabo (Barragem de Suape)	266.2	288.40	92%
Cabo (Pirapama)	253.5	288.40	88%
Camaragibe	173.6	294.60	59%
Goiana (Itapirema - IPA)	203.4	226.20	90%
Igarassu	163.1	281.50	58%
Igarassu (Bar.Catucá)	86.8	281.50	31%
Igarassu (Usina São José)	115.7	281.50	41%
Ipojuca	216.9	294.70	74%
Itamaracá	203.9	290.30	70%
Itapissuma	190.6	276.90	69%
Jaboatão (Cidade da Copa) - PCD	243.4	310.10	78%
Jaboatão dos Guararapes (Bar.Duas Unas)	194.6	310.10	63%
Moreno	163.9	265.50	62%
Olinda (Academia Santa Gertrudes)	253.8	325.80	78%
Paulista	232.0	310.10	75%

Recife (Alto da Brasileira)	178.5	328.90	54%
Recife (Codecipe / Santo Amaro)	268.5	328.90	82%
São Lourenço da Mata (Tapacurá)	112.6	243.80	46%

**Zona da Mata – Período chuvoso: março a julho**  
**Maior índice de chuva acumulada da mesorregião: 342,4 mm (Sirinhaém)**

Município/Posto	Chuva acumulada do mês de maio (mm)	Média climatológica de maio (mm)	Percentual do acumulado em relação à média
Posto	Acumulado (mm)	Média (mm)	Percentual (%)
Água Preta	88.8	174.50	51%
Amaraji	166.6	184.30	90%
Barreiros	296.0	283.10	105%
Belém de Maria	146.0	117.20	125%
Buenos Aires	82.6	158.00	52%
Camutanga	51.0	166.60	31%
Carpina (Est. Exp. de Cana-de-Açúcar)	91.3	159.50	57%
Catende	166.5	153.50	108%
Chã de Alegria	80.3	198.20	41%
Chã Grande	78.2	124.10	63%
Condado	111.7	197.90	56%
Escada	36.7	235.10	16%
Ferreiros	50.9	169.30	30%
Gameleira	197.0	256.20	77%
Glória do Goitá	53.7	159.10	34%
Itambé (IPA)	85.5	178.90	48%
Itaquitinga	64.0	198.70	32%
Jaqueira	146.4	112.80	130%
Joaquim Nabuco	69.0	239.90	29%
Lagoa de Itaenga (Barragem de Carpina)	44.0	135.30	33%
Lagoa do Carro	70.5	147.20	48%
Macaparana	63.6	160.10	40%
Maraial	45.2	106.60	42%
Nazaré da Mata	64.6	163.90	39%
Palmares	204.1	212.00	96%
Paudalho	126.4	234.50	54%
Paudalho (Barragem de Goitá)	94.8	234.50	40%
Primavera	103.6	190.60	54%
Quipapá	133.6	136.30	98%
Ribeirão	199.1	214.70	93%
Rio Formoso (Usina Cucaú)	288.5	333.80	86%

São Benedito do Sul	178.1	107.90	165%
São José da Coroa Grande	342.8	281.60	122%
Sirinhaém	243.4	318.00	77%
Tamandaré	274.7	227.80	121%
Timbaúba	72.0	158.00	46%
Tracunhaém	77.3	155.90	50%
Vicência	52.0	161.00	32%
Vitória de Santo Antão (IPA)	154.2	138.40	111%
Vitória de Santo Antão - PCD	145.6	138.40	105%
Xexéu (Engenho Bom Mirar)	196.2	233.00	84%

**Agreste – Período chuvoso: março a julho**  
**Maior índice de chuva acumulada da mesorregião: 332,3 mm (Bonito (Mata da Chuva))**

Município/Posto	Chuva acumulada do mês de maio (mm)	Média climatológica de maio (mm)	Percentual do acumulado em relação à média
Agrestina	130.7	93.60	140%
Águas Belas	77.5	97.20	80%
Alagoinha	141.0	94.30	150%
Altinho	122.6	84.40	145%
Angelim	118.3	120.40	98%
Barra de Guabiraba	138.1	146.80	94%
Belo Jardim	89.2	83.20	107%
Belo Jardim (Açude Bituri)	66.0	83.20	79%
Bom Conselho (IPA)	101.4	86.00	118%
Bom Jardim	86.8	193.80	45%
Bonito	139.0	124.20	112%
Bonito (Fazenda Vila Bela)	143.9	124.20	116%
Bonito (Mata da Chuva)	332.3	124.20	268%
Brejão (IPA)	146.4	213.10	69%
Brejo da Madre de Deus	101.8	84.40	121%
Buíque	144.3	120.50	120%
Cachoeirinha	133.5	61.20	218%
Caetés	91.9	92.00	100%
Calçados	99.4	88.60	112%
Canhotinho	142.5	123.60	115%
Capoeiras	78.1	86.30	90%
Caruaru	78.7	81.40	97%
Casinhas	47.7	130.80	36%
Correntes	190.5	146.60	130%
Cumaru	53.2	74.80	71%



Cupira	150.5	103.10	146%
Cupira - PCD	159.4	103.10	155%
Feira Nova	75.1	105.00	72%
Frei Miguelinho (IPA)	51.5	80.60	64%
Garanhuns	131.6	104.90	125%
Gravatá	52.2	97.00	54%
Iati	101.9	85.00	120%
Ibirajuba	111.0	79.10	140%
Itaíba	109.0	84.80	129%
Jatauba	12.0	68.90	17%
João Alfredo	58.0	153.60	38%
Jucati	77.7	69.70	111%
Jupi	118.8	77.70	153%
Jurema	108.5	102.90	105%
Lagoa do Ouro	181.9	167.80	108%
Lajedo	124.3	79.60	156%
Limoeiro	74.3	135.50	55%
Machados	58.8	173.00	34%
Orobó	64.8	172.90	37%
Palmeirina	161.7	142.70	113%
Paranatama	114.1	124.10	92%
Passira	69.2	82.40	84%
Pedra (São Pedro do Cordeiro)	57.0	86.80	66%
Pesqueira	123.1	95.50	129%
Poção	226.0	78.80	287%
Riacho das Almas	122.3	59.60	205%
Sairé	87.4	102.00	86%
Salgadinho	57.0	93.80	61%
Saloá	137.5	121.80	113%
Sanharó	174.4	74.90	233%
Santa Cruz do Capibaribe	13.0	57.60	23%
Santa Maria do Cambuca	47.4	94.40	50%
São Bento do Una (IPA)	127.5	81.40	157%
São Bento do Una - PCD	125.8	81.40	155%
São Caetano	94.0	77.50	121%
São João	87.1	114.20	76%
São Joaquim do Monte	116.9	109.00	107%
São Vicente Férrer	141.3	162.60	87%
Surubim	41.2	93.20	44%
Tacaímbó	94.1	77.80	121%
Taquaritinga do Norte	112.9	71.90	157%
Terezinha	121.9	152.30	80%

Tupanatinga	153.3	100.70	152%
Venturosa	97.5	91.00	107%
Vertente do Lério	60.5	102.30	59%
Vertentes (IPA)	73.0	95.10	77%

**Sertão – Período chuvoso: janeiro a abril**  
**Maior índice de chuva acumulada da mesorregião: 141,0 mm (Triunfo)**

Município/Posto	Chuva acumulada do mês de maio (mm)	Média climatológica de maio (mm)	Percentual do acumulado em relação à média
Afogados da Ingazeira	26.0	61.70	42%
Araripina	50.8	41.00	124%
Arcoverde (INMET)	107.9	77.10	140%
Belém de São Francisco (CHESF)	20.5	32.50	63%
Belém de São Francisco (Ibó - CHESF)	38.9	32.50	120%
Belém de São Francisco (IPA)	23.1	32.50	71%
Betânia	48.6	38.70	126%
Bodocó	28.0	45.30	62%
Brejinho	77.8	65.90	118%
Cabrobó	38.0	32.80	116%
Calumbi	50.7	91.30	56%
Carnaíba	52.5	64.20	82%
Carnaubeira da Penha	33.5	27.00	124%
Cedro	19.0	43.40	44%
Custódia	52.5	54.70	96%
Dormentes	1.0	17.10	6%
Exu (IPA)	52.0	52.20	100%
Flores	34.6	61.70	56%
Floresta (CHESF)	25.7	26.90	96%
Floresta (IPA)	29.6	26.90	110%
Granito	0.0	45.60	0%
Ibimirim (IPA)	38.1	62.20	61%
Iguaraci	24.0	63.70	38%
Inajá (CHESF)	30.4	37.90	80%
Ingazeira	28.0	61.20	46%
Itacuruba	13.5	33.80	40%
Itapetim	94.0	66.50	141%
Jatobá	42.0	90.90	46%
Lagoa Grande (IPA)	1.8	24.40	7%
Manari	114.1	64.70	176%
Mirandiba	19.0	32.20	59%

Moreilândia	29.7	58.90	50%
Orocó	21.4	28.10	76%
Ouricuri	19.7	35.70	55%
Parnamirim	21.0	27.60	76%
Petrolândia	6.0	75.10	8%
Petrolina	3.2	9.50	34%
Petrolina (INMET)	3.2	9.50	34%
Quixaba	39.3	74.70	53%
Salgueiro	2.9	28.90	10%
Salgueiro - PCD	14.8	28.90	51%
Santa Cruz da Baixa Verde	41.0	135.00	30%
Santa Cruz da Venerada	47.0	23.60	199%
Santa Filomena	14.0	22.30	63%
Santa Maria da Boa Vista	4.2	26.00	16%
Santa Maria da Boa Vista (CHESF)	5.8	26.00	22%
Santa Terezinha	22.0	69.00	32%
São José do Belmonte	36.0	45.00	80%
São José do Egito (Faz. Muquén)	47.0	58.00	81%
São José do Egito (IPA)	52.5	58.00	91%
Serra Talhada	47.6	50.60	94%
Serra Talhada (Açude Cachoeira)	75.3	50.60	149%
Serra Talhada (IPA)	37.1	50.60	73%
Serrita	9.0	40.10	22%
Sertânia	58.2	47.20	123%
Solidão	55.5	69.70	80%
Tabira	37.0	64.80	57%
Tacaratu (Sítio Gameleira)	109.7	98.70	111%
Terra Nova	3.3	28.30	12%
Trindade	5.6	37.90	15%
Triunfo	141.0	152.20	93%
Tuparetama	50.4	57.90	87%
Tuparetama (Fazenda Riacho)	37.9	57.90	65%
Verdejante	5.0	37.30	13%

**Arquipélago de Fernando de Noronha – Período chuvoso: fevereiro a maio**

Município/Posto	Chuva acumulada do mês de maio (mm)	Média climatológica de maio (mm)	Percentual do acumulado em relação à média
Fernando de Noronha - PCD	185.5	280.3	66%

--- Sem informação  
PCD – Plataforma de Coleta de Dados

## 5.17.1. Matérias jornalísticas

Destacam-se abaixo algumas reportagens relacionadas ao evento ocorrido.

[Zona da mata em Pernambuco: Canaviais com chuvas acima da média devem continuar por meses, diz AFCP \(udop.com.br\)](https://www.udop.com.br/noticia/2024/05/08/zona-da-mata-em-pernambuco-canaviais-com-chuvas-acima-da-media-devem-continuar-por-meses-diz-afcp)



### Diversas

#### Zona da mata em Pernambuco: Canaviais com chuvas acima da média devem continuar por meses, diz AFCP

Publicado em 08/05/2024 às 09h56



RPA News

A maior quantidade de chuva na região **canavieira** em Pernambuco costuma ir de abril a julho historicamente, o que normalmente concentra 80% do volume esperado para todo o ano. Desde janeiro, por sinal, o nível pluviométrico esteve acima da média. O fenômeno La Niña no Pacífico e as condições de temperatura e ventos no Oceano Atlântico na Costa do Nordeste do Brasil são importantes fatores para que as chuvas tenham apresentado níveis favoráveis para o cultivo da **cana** neste ano na região. As informações são do Boletim Climático da Associação dos Fornecedoros de Cana de Pernambuco (AFCP), assinado pelo meteorologista Alexandre Magno.

"As perspectivas climáticas para o trimestre (maio/julho) deste ano deverão ser de ocorrência de precipitações pluviométrias na categoria acima da média histórica", prevê Magno ao constatar que a La Niña se estabeleceu, devendo, assim, evoluir para condições favoráveis no período chuvoso do setor leste do Nordeste, em particular para as regiões da Mata Norte e Sul do estado.

O meteorologista também confirma que houve precipitações acima da média no primeiro quadrimestre do ano. E com a La Niña agindo, o cenário deve seguir. A qualidade e quantidade da chuva, por sua vez, dependerão, ainda, da evolução atmosférica do Oceano Atlântico tropical. Até agora, isso tem se mantido no ano, com temperaturas bem acima da média. Com isso, induz o transporte de umidade do Atlântico para o continente, alimentando os sistemas convectivos na área, e assim, melhorando a regularidade e quantidade das precipitações em todo o setor leste do estado de Pernambuco.

O Boletim Climático da AFCP faz parte dos serviços técnicos especializados da entidade oferecidos a seus associados. É uma iniciativa da atual diretoria, sob a presidência de Alexandre Andrade Lima.

Fonte: RPA News

Fique informado em tempo real! Clique **AQUI** e entre no canal do Telegram da Agência UDOP de Notícias. 

Notícias de outros veículos são oferecidas como mera prestação de serviço e não refletem necessariamente a visão da UDOP.

## Chuva causa pontos de alagamentos no Recife; descubra quais são - Folha PE

### FOLHA de PERNAMBUCO

PERNAMBUCO

## Chuva causa pontos de alagamentos no Recife; descubra quais são

Os maiores acumulados de chuva, ainda segundo a Apac, foram registrados em Goiana (133,4 milímetros), Paulista (94,7 milímetros) e Olinda (67,3 milímetros)

Por Thalis Araújo

28/05/24 às 09H45 atualizado em 28/05/24 às 09H53



Chuvas no Recife: Avenida Sul, em Miraflores - Foto: Walli Fontenele/Folha de Pernambuco

As fortes chuvas que caem no Grande Recife, na manhã desta terça-feira (28), causaram pontos de alagamentos que dificultaram o fluxo do trânsito em alguns locais.

A Agência Pernambucana de Águas e Clima (Apac) já previa as precipitações, informando que haveria tendência de chuva de fraca a moderada, tanto na Região Metropolitana do Recife quanto nas matas Norte e Sul.

A reportagem da Folha de Pernambuco percorreu por diversos bairros da capital pernambucana e constatou trechos com retenções no trânsito por causa de alagamentos.

Os maiores acumulados de chuva, ainda segundo a Apac, foram registrados em Goiana (133,4 milímetros), Paulista (94,7 milímetros), Olinda (67,3 milímetros), Igarassu (59,5 milímetros) e na Recife (45,3 milímetros).

Na Avenida Sul, no bairro de Afogados, próximo à estação de metro Largo da Paz, o trânsito apresenta retenções por causa de um acúmulo de água na ponte sobre o Rio Capibaribe. Os veículos

A Avenida Mascarenhas de Moraes, na Imbiribeira, apresenta trânsito intenso no sentido cidade. Já no sentido Boa Viagem, o tráfego não apresenta retenções. A via possui vários pontos de alagamento, com atenção para o cruzamento com a Avenida Jean Emile Favre.





[Chuva Recife: confira onde há pontos de alagamento no Recife hoje \(28/05\) \(uol.com.br\)](#)

## Chuva Recife: confira onde há pontos de alagamento no Recife hoje (28/05)

No Recife, as chuvas causam transtornos, como alagamentos em diversos pontos



Cadastrado por  
**Suzyanne Freitas**

Publicado em 28/05/2024 às 5:46 | Atualizado em 28/05/2024 às 6:42

Compartilhe:     



Chuvas no Recife - imagem ilustrativa - Guga Matos/JC Imagem

As **chuvas** que caem sobre a Região Metropolitana do Recife desde a noite dessa segunda-feira (28/05), geraram alguns pontos de alagamento.

Por isso, motoristas, motociclistas e pedestres precisam ter muita atenção e cuidado.

### Recife entra em 'Estágio de Atenção'

Por causa das fortes chuvas que atingem a Região Metropolitana do Recife, o Centro de Operações do Recife (COP) informou que a capital pernambucana entrou em **Estágio de Atenção** às 5h desta terça-feira (28/05).

O **Estado de Atenção** indica que algumas ocorrências poderão alterar a rotina urbana (alagamentos ou congestionamentos) por conta de fatores climáticos.

### ALAGAMENTO RECIFE HOJE (28/05)

Confira a seguir onde foram registrados pontos de alagamento no Recife, segundo a Autarquia de Trânsito e Transporte (CTTU):

- **\*Av. Mal. Mascarenhas de Moraes x Rua Joaquim Bandeira - sentido Centro**
- **\*AV. Mal. Mascarenhas de Mores, na altura da Chevrolet Tambai Imbiribeira. Ambos os sentidos da via com alagamento, veículos transitam com lentidão.**
- **\*AV. Mal. Mascarenhas de Moraes, próximo a loja Magazine Luiza- sentido subúrbio. Via totalmente alagada, veículos transitam com lentidão pela faixa da esquerda.**
- **\*Av. Eng. Abdias de Carvalho x Rua Delmiro Gouveia, Praça da CHESF - San Martin Via alagada sentido cidade, veículos transitam com lentidão na faixa da esquerda.**

## [Chuva deixa Recife em estado de atenção; veja pontos de alagamento | Local: Diário de Pernambuco](#)

ESTADO DE ATENÇÃO

### Chuva deixa Recife em estado de atenção; veja pontos de alagamento

Com as chuvas, o Recife amanheceu em estado de alerta nesta quinta-feira (30)

Por: Igor Fonseca

Por: Adélmo Lucena

Publicado em: 30/05/2024 07:16 | Atualizado em: 30/05/2024 07:42



Ponto de alagamento no cruzamento da Avenida Antônio de Góes com a Avenida Conselheiro Aguiar. (Foto: Cortesia)

O Recife amanheceu em **estado de atenção** nesta quinta-feira (30).

A Prefeitura do Recife alertou para a possibilidade de chuva combinada com maré alta. Segundo a gestão municipal, a maré pode atingir até 2,00 metros de altura por volta de 9h10 da manhã.

Com isso, a cidade pode ter pontos de alagamento. Em nota publicada através de suas redes sociais, a prefeitura afirmou que **"equipes estão trabalhando para reverter a situação"**.

Ainda de acordo com a gestão, "a combinação de chuva com maré alta pode causar alagamentos em algumas áreas da cidade".

#### PONTOS DE ALAGAMENTO

Conforme a CTTU (Autarquia de Trânsito e Transporte), confira alguns pontos de alagamento no Recife:

- Avenida Recife, entrada do Ibura, sentido aeroporto.
- Avenida Marechal Mascarenhas de Moraes, em frente a loja Magazine Luiza- sentido subúrbio; ambos sentidos da via alagadas, veículos transitam com lentidão.

A equipe do **Diário de Pernambuco** também verificou outros pontos de alagamento na cidade:

- Cruzamento da Avenida Antônio de Góes com a Avenida Conselheiro Aguiar;
- Avenida Conselheiro Aguiar também tem trechos com pontos de alagamento.

#### ALERTA DO INMET

Nessa quarta-feira (29), o Instituto Nacional de Meteorologia (Inmet) emitiu um alerta de chuvas intensas que devem atingir a **Região Metropolitana do Recife e a Zona da Mata** até o início desta quinta (30).

De acordo com o site da Agência Pernambucana de Águas e Clima (Apac), a previsão é de clima **parcialmente nublado com pancadas de chuva isoladamente** no período da manhã desta quinta. As chuvas podem ter intensidades de fraca a moderada.

[Chuva no Grande Recife deixa ruas alagadas; veja vídeo e previsão do tempo | Pernambuco | G1 \(globo.com\)](#)

## Chuva no Grande Recife deixa ruas alagadas; veja vídeo e previsão do tempo

Houve alagamentos na capital, em Olinda, Paulista e Jaboatão nesta terça (28). Apac prevê mais chuva nesta semana para a Região Metropolitana do Recife e a Zona da Mata.

Por G1 PE

28/05/2024 08h45 - Atualizado há um mês



Chuva causa transtornos no Grande Recife

As chuvas que atingem o Grande Recife desde a madrugada desta terça-feira (28) causaram alagamentos e outros transtornos nas ruas e avenidas da região. **Imagens enviadas para a TV Globo** mostram vias cobertas de água na capital pernambucana e em municípios como **Olinda, Paulista e Jaboatão dos Guararapes** (veja vídeo acima).

No Recife, a prefeitura entrou em "estágio de atenção", o que significa que algumas ocorrências por causa das chuvas foram registradas e, dependendo do local, podem impactar na rotina da população. De acordo com a Agência Pernambucana de Águas e Clima (Apac), a **previsão é de mais chuvas ao longo da semana (confira mais abaixo)**.

Na capital pernambucana, de acordo com a Autarquia de Trânsito e Transporte Urbano do Recife (CTTU), às 8h foram registrados os seguintes pontos de alagamento:

- Praça da Chesf: Avenida Engenheiro Abdias de Carvalho, em San Martin, na Zona Oeste;
- Avenida Marechal Mascarenhas de Moraes, na Imbiribeira, na Zona Sul;
- Avenida Sul, em São José, no Centro.



Chuvas causaram alagamentos em diversos pontos do Grande Recife — Foto: Reprodução/WhatsApp

Em Paulista, a Rua Vitória de Santo Antão, no bairro do Janga, ficou coberta de água. A mesma coisa aconteceu em outros bairros da cidade, como Pau Amarelo e Tabajara. Também houve dificuldades para passar pela Avenida Presidente Castelo Branco, no bairro de Candelas, em Jaboatão dos Guararapes.

Em Olinda, a Avenida Brasília, no bairro de Jardim Brasil, foi uma das vias que ficaram alagadas. A água também ficou acumulada na Avenida Presidente Kennedy, no bairro de Peixinhos.

De acordo com levantamento da Apac às 8h, as cidades mais atingidas pelas chuvas, nas últimas seis horas, foram:

- **Goiana** - 100,44 milímetros;
- **Paulista** - 75,18 milímetros;
- **Olinda** - 51,93 milímetros;
- **Igarassu** - 47,21 milímetros;
- **Recife** - 39,76 milímetros.

### Previsão do tempo

Ao **Bom Dia PE** desta terça-feira (28), o meteorologista da Apac Fabiano Prestêlo disse que a chuva se concentrou na faixa litorânea do estado, da Zona da Mata Norte à Mata Sul.

"A tendência é que a gente ainda tenha mais chuvas pelo período da manhã, mas, pela tarde, a situação vai estar bem mais estável e, provavelmente, sem chuva. Para os próximos dias, é possível que a gente tenha ainda mais eventos de chuva como esse", disse o meteorologista.

Ainda segundo a Apac, a previsão do tempo para o Grande Recife e a Zona da Mata é de chuva fraca a moderada para o restante desta terça (28). As chuvas continuam na quarta (29) em todas as regiões do estado, mas de forma fraca. Já na quinta (30) e na sexta (31), a previsão é de chuva moderada tanto para as duas áreas citadas acima.



## [Apac emite alerta laranja e prevê chuvas moderadas para o Sertão de Pernambuco](#) — Blog Edenevaldo Alves

### Apac emite alerta laranja e prevê chuvas moderadas para o Sertão de Pernambuco

por **Edenevaldo Alves** Postado em 6 de maio de 2024



Chuvas com intensidade de moderada a forte devem atingir quase todo Pernambuco, segundo previsão da Agência Pernambucana de Águas e Clima (Apac), que emitiu um alerta laranja de "estado de atenção".

O comunicado informa que a Região Metropolitana do Recife, as Zonas da Mata Norte e Sul e o Agreste devem ser afetados pelas precipitações a partir da tarde desta segunda-feira (6).

Parcialmente nublado, o Sertão terá pancadas de chuva de forma isolada no período da tarde e noite, com intensidade de fraca a moderada. Máxima de 33° C e mínima de 21° C.

Fechado para comentários

[Chuva forte deixa ruas e avenidas alagadas e 'cascatas' se formam em estação de metrô; VÍDEO | Pernambuco | G1 \(globo.com\)](#)

## Chuva forte deixa ruas e avenidas alagadas e 'cascatas' se formam em estação de metrô; VÍDEO

Agência Pernambucana de Águas e Clima (Apac) emitiu aviso meteorológico com alerta válido até as 23h de terça-feira (7).

Por g1 PE

06/05/2024 20h13 - Atualizado há 2 meses



Chuva deixa ruas e avenidas alagadas e forma 'cascatas' em estação de metrô no Recife

Uma chuva forte atingiu o Grande **Recife** na noite desta segunda-feira (6). Imagens enviadas ao WhatsApp da **TV Globo** mostram ruas e avenidas alagadas, causando transtornos para pedestres e motoristas. Na Zona Oeste da capital pernambucana, duas "cascatas" jorraram do teto da estação de metrô Afogados **(veja vídeo acima)**.

✔ **Clique aqui para seguir o canal do g1 PE no WhatsApp.**

A Agência Pernambucana de Águas e Clima (Apac) **emitiu um aviso meteorológico de chuvas moderadas a fortes** na Região Metropolitana e também na Zona da Mata e no Agreste de Pernambuco. **O alerta vale até as 23h da terça (7)**. A prefeitura do Recife entrou em "estágio de mobilização", com equipes de prontidão.

As precipitações começaram no fim de tarde. Entre os locais afetados, estão as ruas Carneiro Vilela, Marquês de Paraná, Teles Júnior e 48, no bairro do Espinheiro; e Franklin Távora, no bairro de Campo Grande, na Zona Norte do Recife; e a Avenida Boa Viagem, no Pina, na Zona Sul da cidade.

O Metrô do Recife também foi atingido. Na estação Afogados, ao menos duas "cascatas" jorraram do teto, atingindo a plataforma onde os passageiros aguardavam os trens. No mês de abril, noutro dia de chuvas intensas, **a mesma situação foi vista na estação Central**, no bairro de São José.

De acordo com a Autarquia de Trânsito e Transporte Urbano (CTTU), também foram registrados pontos de alagamentos nos seguintes locais:

- Avenida Mascarenhas de Moraes, no bairro da Imbiribeira;
- Avenida Recife, na entrada do Iburá;
- Avenida Domingos Ferreira, no bairro de Boa Viagem;
- Estrada dos Remédios, no bairro de Afogados;
- Rua do Acre, em Afogados;
- Avenida Antônio de Góes, no bairro do Pina.



Apac alerta para chuva moderada a forte em três regiões do estado

Saiba mais →

[Recife e Maceió enfrentam enchentes; há previsão de novas chuvas \(uol.com.br\)](https://uol.com.br)

## Recife e Maceió enfrentam enchentes na segunda; há previsão de novas chuvas

Do UOL, em São Paulo

07/05/2024 14h26  Atualizada em 07/05/2024 17h20



Chuvas fortes causaram alagamentos no Recife e em Maceió na noite de ontem.

### O que aconteceu

- **Recife entrou em estado de atenção para chuvas às 18h40 de ontem.** Vídeos mostram diversos pontos de alagamento na cidade. Na manhã de hoje, pelo menos quatro ruas e avenidas tinham interdições por causa da água, informou a CTTU (Autorarquia de Trânsito e Transporte do Recife).
- **Outras cidades de Pernambuco também sofreram com as chuvas.** Os maiores acumulados foram registrados em São José da Coroa Grande (96,7 mm), Tamandaré (82,9 mm) e Barreiros (72,6 mm), informou a Apac (Agência Pernambucana de Águas e Clima).
- **Ainda há previsão de chuva para todas as regiões de Pernambuco hoje.** Na região metropolitana do Recife, Mata Norte, Mata Sul e Agreste, a chuva deve variar de moderada a forte ao longo do dia, segundo a Apac.
- **A partir de amanhã, a chuva perde força.** Mesmo assim, há previsão de chuva fraca a moderada para quase todas as regiões até domingo (12).

[Alerta de chuva da Apac vale até hoje; veja cidades com mais precipitações em 24 horas | Local: Diário de Pernambuco](#)

## Alerta de chuva da Apac vale até hoje; veja cidades com mais precipitações em 24 horas

Na noite de segunda (6) e madrugada desta terça (7) choveu muito em algumas localidades. Ruas ficaram alagadas

Por: Diário de Pernambuco

Publicado em: 07/05/2024 07:09 | Atualizado em: 07/05/2024 10:27



Rua ficou alagada no Recife (Foto: Ruan Pablo/DP)

A chuva registrada em Pernambuco na noite de segunda (6) e na madrugada desta terça (7) deixou ruas alagadas e provocou problemas em estações do Metrô, que apresentaram goteiras.

As precipitações foram motivo de alerta feito pela Agência Pernambucana de Águas e Clima (Apac), que vale até o fim da noite desta terça.

Segundo a agência, até as 6h30 desta terça, São José da Coroa Grande, no Litoral Sul, foi a cidade mais afetada. O acumulado em 24 horas chegou a 96,7 milímetros.

Na lista de municípios mais afetados também aparecem Tamandaré, na mesma região (82,9 mm), e Barreiros, na Mata Sul ( 72,6 mm).

No Grande Recife, o maior acúmulo de chuva foi registrado em Paulista (66 mm) e Olinda (58 mm).

Na manhã desta terça, a Autarquia de Trânsito e Transporte Urbano do Recife (CTTU) informou que havia pontos de alagamentos em diversas ruas e avenidas da cidade.

Confira alguns pontos de alagamento reportados pela CTTU:

- 9h28: ponto de alagamento na Av. Eng. Abdias de Carvalho com a Rua Delmiro Gouvêia - Praça da Chesf, no Bairro de San Martin;
- 7h45: ponto de alagamento na Av. Sul na altura da empresa Alumiação deixando o trânsito lento;
- Às 5h Rua Imperial sentido subúrbio com pontos de alagamento na faixa da direita.

### Alerta

Na segunda, a Apac fez alerta para pancadas de chuvas de moderadas a fortes em regiões do Estado.




[Chuvas moderadas devem atingir Grande Recife e Zona da Mata nesta sexta-feira \(17\) | Local: Diário de Pernambuco](#)

## Chuvas moderadas devem atingir Grande Recife e Zona da Mata nesta sexta-feira (17)

O alerta foi emitido pela Apac na noite desta quinta-feira (16)

Por: Adeldo Lucena

Publicado em: 16/05/2024 21:17 | Atualizado em: 16/05/2024 22:28



De acordo com o site da Apac, no Grande Recife o clima deve estar parcialmente nublado ou totalmente nublado com pancadas de chuva de forma isolada ao longo do dia (Foto: Rafael Vieira/DP)

A Agência Pernambucana de Águas e Clima (Apac) emitiu um alerta de chuva moderada que deve atingir as regiões da Zona da Mata e Metropolitana do Recife nesta sexta-feira (17).

De acordo com o site da Apac, no Grande Recife o clima deve estar parcialmente nublado ou totalmente nublado com pancadas de chuva de forma isolada ao longo do dia com intensidade moderada. As temperaturas variam entre 23°C e 30°C e a umidade entre 60% e 100%.

A previsão para a Zona da Mata é a mesma, mas as temperaturas devem variar entre 21°C e 30°C, enquanto a umidade mínima é de 65% e a máxima de 95%.

Atualmente o Brasil passa pelo outono, a primeira estação do ano, que costuma trazer mais chuvas em diversas regiões. O Nordeste é uma das localidades menos afetadas pela chegada da estação, que vai de 20 de março a 21 de junho.

Nesta época, as chuvas são mais volumosas nas áreas mais próximas à Linha do Equador, que corta alguns estados do Norte do Brasil. Em Pernambuco, as temperaturas continuam elevadas, mas não tão altas quanto as registradas entre janeiro e o começo

## [Apac alerta para chuvas moderadas a fortes em três regiões do Estado; confira | Local: Diário de Pernambuco](#)

Meteorologia

### Apac alerta para chuvas moderadas a fortes em três regiões do Estado; confira

Aviso vale para a tarde desta segunda (6) e toda a terça (7); Pernambuco está em estágio de "atenção"

Por: Diário de Pernambuco

Publicado em: 06/05/2024 10:02 | Atualizado em: 06/05/2024 10:56



Chuv é esperada para o Recife (Foto: Romulo Chico/DP)

A Agência Pernambucana de Águas e Clima (Apac) alerta para pancadas de chuvas de moderadas a fortes em regiões do Estado.

Publicado nesta segunda (6), o aviso vale para as seguintes áreas:

Grande Recife  
Zona da Mata  
Agreste.

Segundo o alerta, Pernambuco está em estágio de "Atenção".  
O aviso vale para a tarde desta segunda e todo o dia de terça (7).

Nas redes sociais, a Apac disse que a meteorologia aponta a "aproximação de um sistema meteorológico (Distúrbio Ondulatório de Leste)".

Ele deverá começar nesta segunda-feira, de forma mais isolada, se intensificando na madrugada e ao longo da terça-feira.

"Os modelos indicam que o sistema deverá atuar mais na região da Mata Sul e Agreste Meridional devido seu deslocamento mais ao Sul do Estado, porém, devido o nível de risco e possibilidade de atingir algumas áreas mais ao norte, o aviso foi estendido para o Litoral", firmou.

A Defesa Civil do Recife mantém um plantão permanente, podendo ser acionada pelo telefone 0800.0813400.

A ligação é gratuita e o atendimento 24h. A orientação é que, em caso de necessidade, moradores de locais de risco procurem abrigos seguros e acionem o órgão.

## Anexo I – Laudo de evento meteorológico (CLIMATEMPO)





Climatempo Energia

## LAUDO METEOROLÓGICO DE EVENTO CLIMÁTICO 05 a 11 de maio de 2024

**Produzido por:**

CLIMATEMPO

**Cliente:**

Neoenergia - Pernambuco

Junho, 2024

## Sumário

<b>1</b>	<b>Análise de Evento Meteorológico</b>	<b>2</b>
1.1	Região de Estudo . . . . .	2
1.2	Descrição do Evento . . . . .	2
1.3	Abrangência do Evento . . . . .	3
1.3.1	Satélite . . . . .	3
1.3.2	Chuva . . . . .	7
1.3.3	Descargas Atmosféricas . . . . .	18
1.3.4	Rajadas de Vento . . . . .	18
<b>2</b>	<b>Notícias</b>	<b>24</b>
<b>3</b>	<b>Classificação COBRADE</b>	<b>25</b>
3.1	Resumo do Evento . . . . .	25
<b>4</b>	<b>Referências</b>	<b>27</b>
<b>5</b>	<b>Anexos</b>	<b>28</b>

# 1 Análise de Evento Meteorológico

## 1.1 Região de Estudo

Na figura a seguir é apresentada a área de concessão da Neoenergia - Pernambuco, dividida em regionais, a serem analisadas neste relatório.

Figura 1: Regionais do estado do Pernambuco atendidas pela Neoenergia - Pernambuco.



## 1.2 Descrição do Evento

O evento meteorológico ocorrido durante os dias 05 a 11 de maio de 2024 foi causado pela intensificação da entrada de umidade do oceano em direção ao Pernambuco associada à atuação de um cavado em baixos níveis próximo à costa do estado, principalmente entre os dias 06 de maio e 08 de maio, combinada com a presença de um cavado em altos níveis da atmosfera. Essa combinação de fatores foi responsável por provocar chuvas intensas e rajadas de vento sobre a área de concessão da Neoenergia - Pernambuco.

## 1.3 Abrangência do Evento

### 1.3.1 Satélite

A fim de identificar núcleos de chuva atuantes na atmosfera e visualizar o desenvolvimento e posição de sistemas meteorológicos são utilizadas imagens de satélite. A partir dessas análises, é possível inferir a abrangência do evento e também determinar o horário de início e fim do evento.

As Figuras 2 a 8 apresentam as imagens do satélite GOES 16 (Canal 13) a cada 3 horas para cada dia do evento, durante o período de 05 a 11 de maio de 2024. Os tons mais quentes (amarelo, vermelho e rosa) indicam a presença de nuvens de grande desenvolvimento vertical, geralmente associadas à ocorrência de tempo severo.

Na Região Nordeste é comum a ocorrência de nuvens baixas, com topos quentes. Isso acontece pois a atmosfera na região tropical apresenta uma temperatura mais alta e uma extensão vertical maior. Por isso, nessa região, mesmo a ocorrência de nebulosidade baixa tem potencial para provocar grandes volumes de chuva.

Entre a madrugada e manhã do dia 05 de maio (Figura 2) houve presença de nuvens rasas e médias concentradas no oeste do estado. Essa nebulosidade esteve associadas às chuvas de até moderada intensidade. A partir da tarde, o predomínio foi de nuvens rasas atuando pontualmente sobre o Pernambuco, associada às chuvas de fraca a moderada intensidade.

Ao longo do dia 06 de maio (Figura 3), a nebulosidade aumentou sobre todo o estado. Nuvens médias e profundas se espalharam por Pernambuco, associadas às chuvas de forte intensidade. À noite, nuvens de tempestade atuaram próximo ao litoral.

Na madrugada e manhã do dia 07 de maio (Figura 4), nuvens profundas atuaram no centro-oeste do estado. Essa nebulosidade esteve associada às chuvas intensas. Ao longo da tarde, nuvens médias associadas às chuvas fortes se deslocaram em direção ao oeste do estado. Ao longo da noite, o predomínio foi de nuvens rasas ainda associadas à chuva.

Ao longo do dia 08 de maio (Figura 5) houve predomínio de nuvens rasas associadas às chuvas de fraca a moderada intensidade, com potencial para gerar acumulados expressivos ao longo do dia. Às 18 BRT, nota-se um núcleo de tempestade no norte da regional Sertão Pernambucano, associado às chuvas localmente fortes.

Ao longo dos dias 09 de maio a 11 de maio (Figuras 6-8) houve predomínio de nuvens rasas associadas às chuvas de fraca a até moderada intensidade, com potencial para gerar acumulados expressivos ao longo do período.

Figura 2: Imagens realçadas do satélite GOES-16 das 00 BRT até 21 BRT (a cada 3 horas) para o dia 05 de maio.

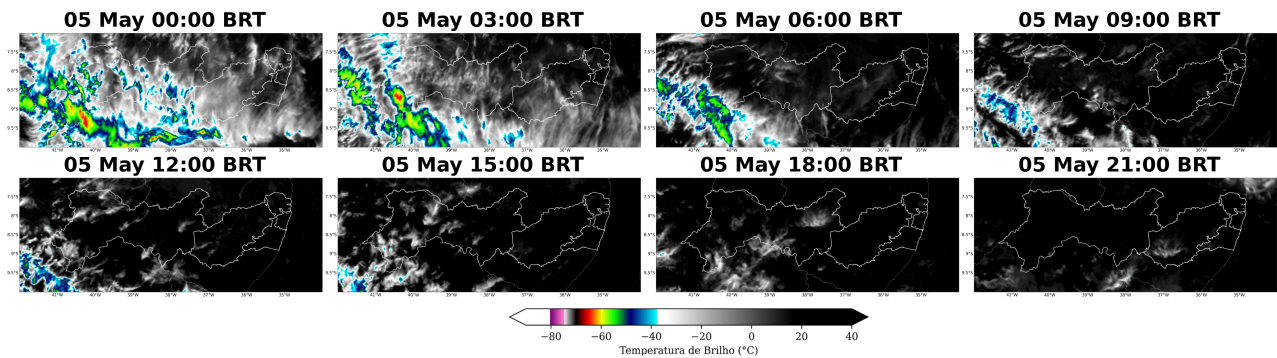


Figura 3: Imagens realçadas do satélite GOES-16 das 00 BRT até 21 BRT (a cada 3 horas) para o dia 06 de maio.

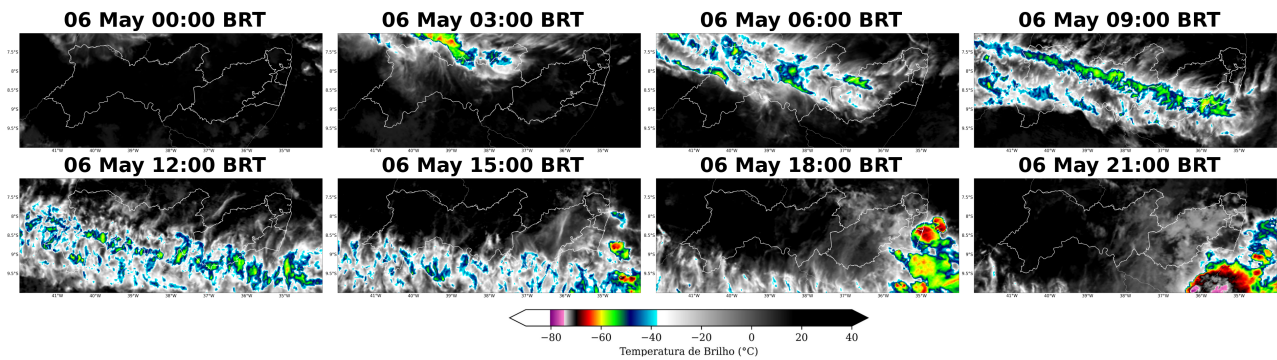


Figura 4: Imagens realçadas do satélite GOES-16 das 00 BRT até 21 BRT (a cada 3 horas) para o dia 07 de maio.

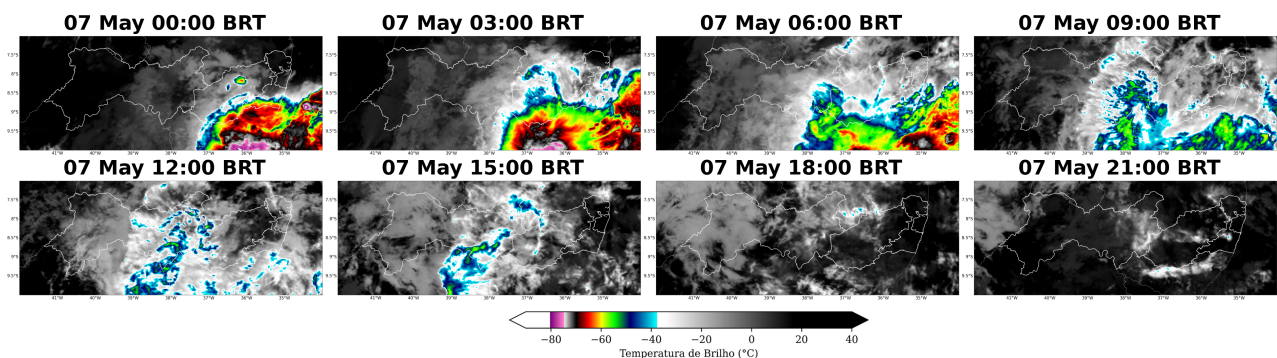


Figura 5: Imagens realçadas do satélite GOES-16 das 00 BRT até 21 BRT (a cada 3 horas) para o dia 08 de maio.

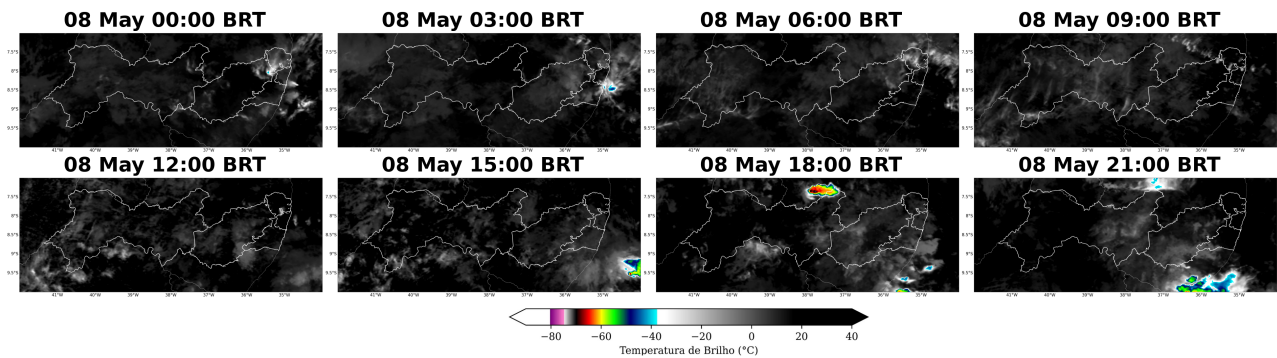


Figura 6: Imagens realçadas do satélite GOES-16 das 00 BRT até 21 BRT (a cada 3 horas) para o dia 09 de maio.

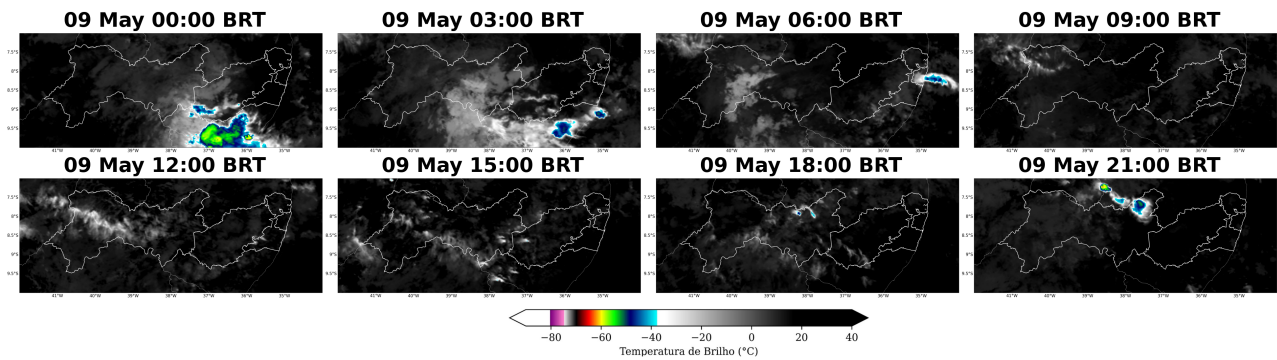


Figura 7: Imagens realçadas do satélite GOES-16 das 00 BRT até 21 BRT (a cada 3 horas) para o dia 09 de maio.

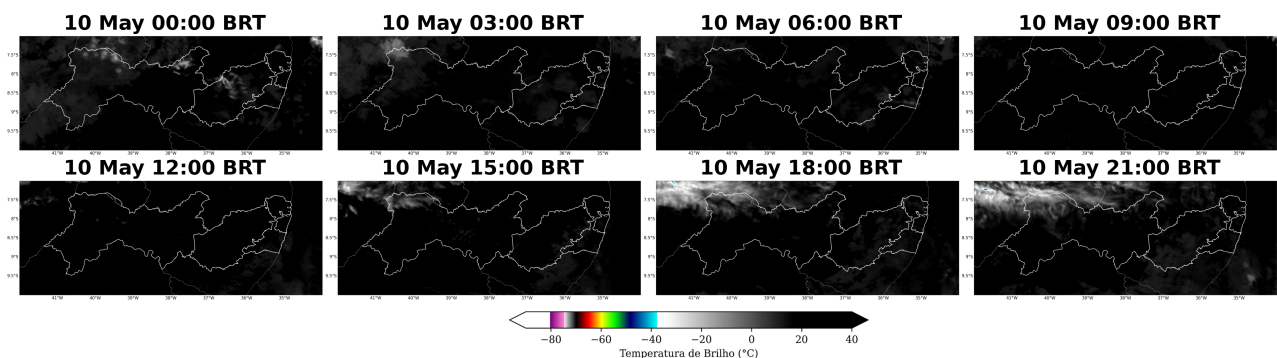
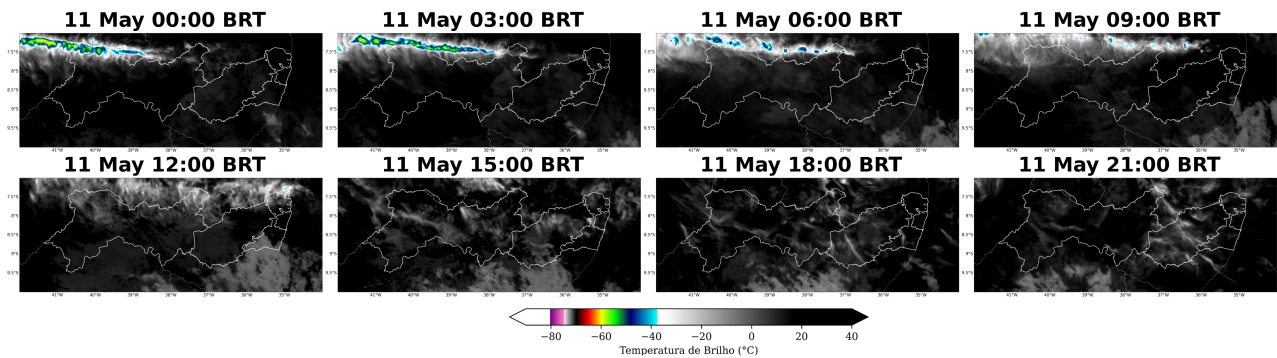


Figura 8: Imagens realçadas do satélite GOES-16 das 00 BRT até 21 BRT (a cada 3 horas) para o dia 11 de maio.





### 1.3.2 Chuva

Para facilitar a compreensão espacial dos volumes de chuva registrados em Pernambuco, as figuras à seguir mostram os acumulados diários de chuva (Figuras 9-15) registrada pelas estações meteorológicas do INMET e do CEMADEN. Os tons mais frios (verde, azul e roxo) indicam chuvas mais intensas. A classificação da intensidade da chuva acumulada diária é apresentada na referência [4].

As estações meteorológicas realizam medições pontuais, porém, esses valores são representativos de toda a área em seu entorno. Além disso, essa análise pode ser combinada com as imagens de satélite a fim de se obter uma maior confiabilidade da ocorrência de chuva na região.

No dia 05 de maio (Figura 9) houve registro de chuva moderada no Sertão Pernambucano. Nas regionais Mata Pernambucana e Recife, os acumulados variaram entre chuvisco e chuva fraca. Nas demais áreas, não houve registro de chuva.

Durante o dia 06 de maio (Figura 10), as chuvas se intensificaram no estado. Houve registro de chuva extrema nas regionais Recife e Mata Pernambucana. Choveu com forte intensidade na regional Agreste Pernambucano. Em Sertão Pernambucano, a chuva ocorreu com moderada intensidade.

No dia 07 de maio (Figura 11), choveu forte nas regionais Agreste Pernambucano e Mata Pernambucana. Nas demais regionais houve registro de chuva moderada.

Ao longo do dia 08 de maio (Figura 12) choveu forte em todas as regionais de Pernambuco.

No dia 09 de maio (Figura 13) houve registro de chuva extrema na regional Agreste Pernambucano. Choveu forte em Recife e Sertão Pernambucano. Nas demais áreas houve registro de chuva moderada.

No dia 10 de maio (Figura 14), os acumulados diários variaram entre chuvisco e chuva fraca no estado de Pernambuco.

Ao longo do dia 11 de maio (Figura 15) houve registro de chuva moderada na regional Sertão Pernambucano. Houve registro de chuvisco na Mata Pernambucana. Nas demais áreas, não houve registro de chuva.

Os maiores acumulados de chuva de todo o período do evento (Figura 16) no estado de Pernambuco, foram observados na regional Mata Pernambucana com valores acima de 100 mm. A persistência e intensidade da chuva evidenciam a ocorrência de um evento severo e aumentam o potencial para transtornos no estado de Pernambuco.

Figura 9: Acumulado diário de precipitação sobre o estado de Pernambuco para o dia 05 de maio, baseado nas estações meteorológicas do INMET e CEMADEN

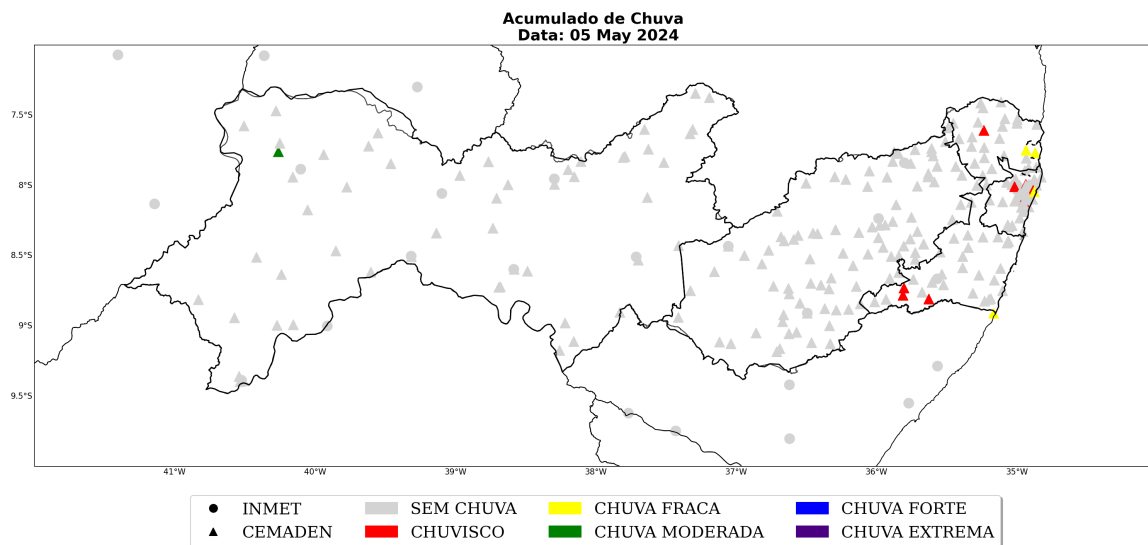


Figura 10: Acumulado diário de precipitação sobre o estado de Pernambuco para o dia 06 de maio, baseado nas estações meteorológicas do INMET e CEMADEN

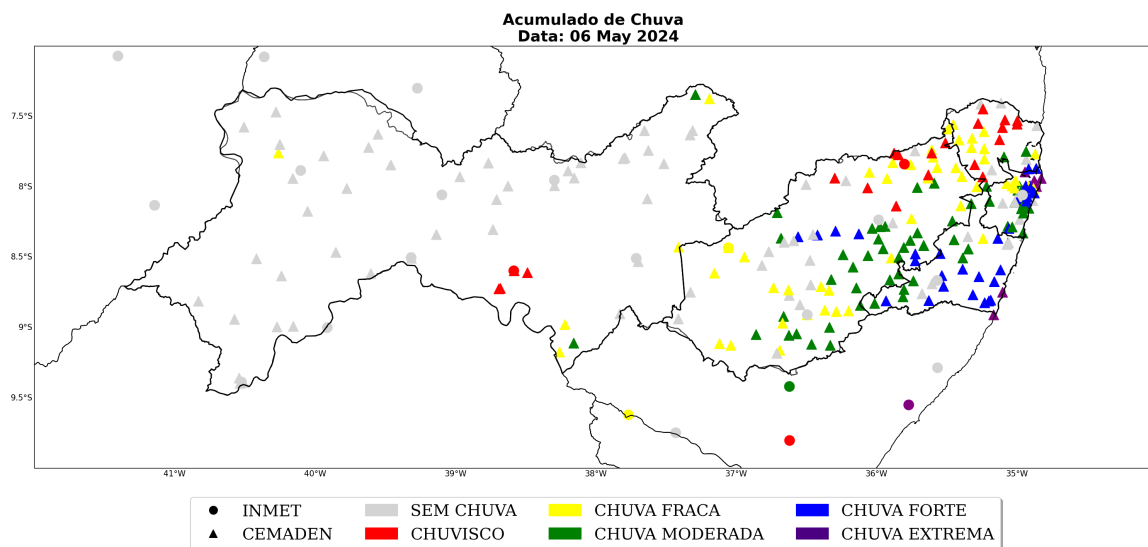


Figura 11: Acumulado diário de precipitação sobre o estado de Pernambuco para o dia 07 de maio, baseado nas estações meteorológicas do INMET e CEMADEN

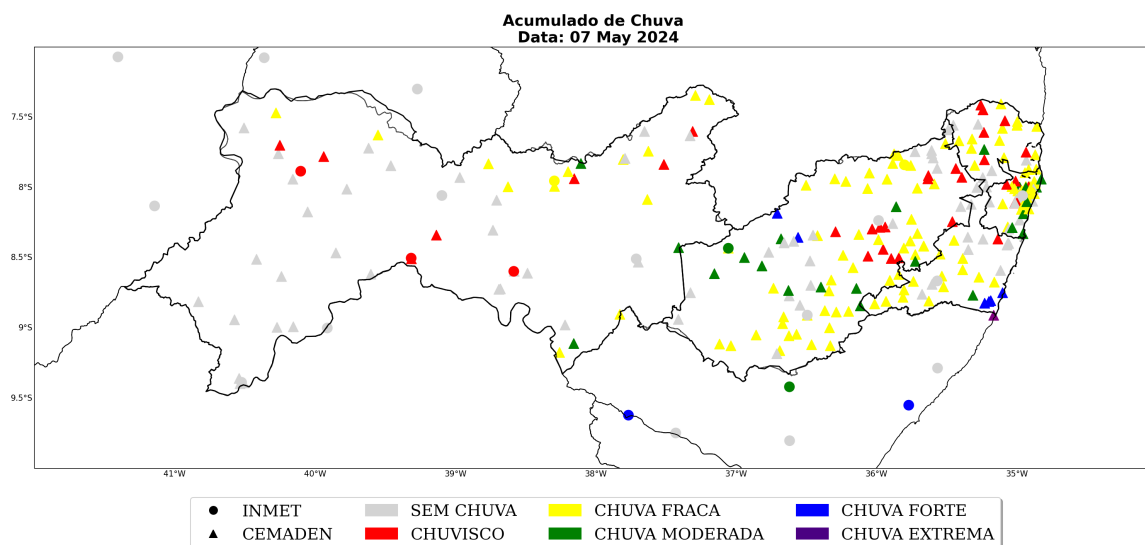


Figura 12: Acumulado diário de precipitação sobre o estado de Pernambuco para o dia 08 de maio, baseado nas estações meteorológicas do INMET e CEMADEN

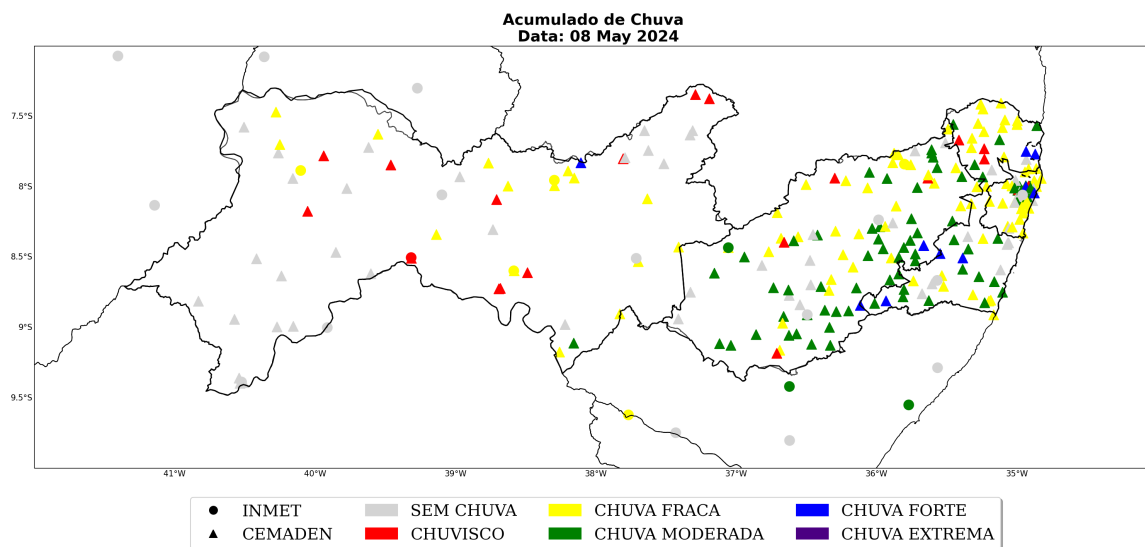


Figura 13: Acumulado diário de precipitação sobre o estado de Pernambuco para o dia 09 de maio, baseado nas estações meteorológicas do INMET e CEMADEN

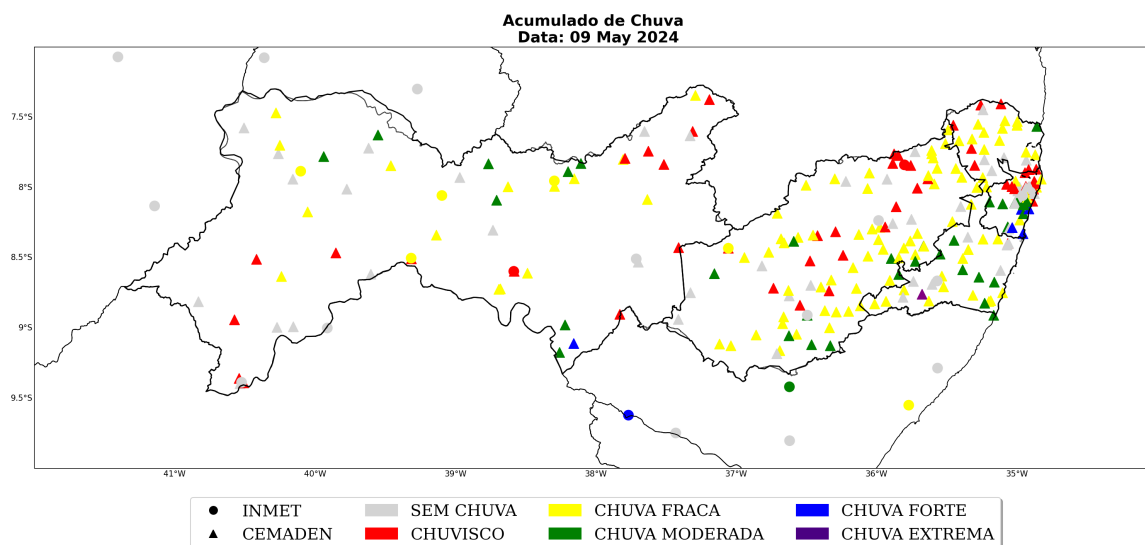


Figura 14: Acumulado diário de precipitação sobre o estado de Pernambuco para o dia 10 de maio, baseado nas estações meteorológicas do INMET e CEMADEN

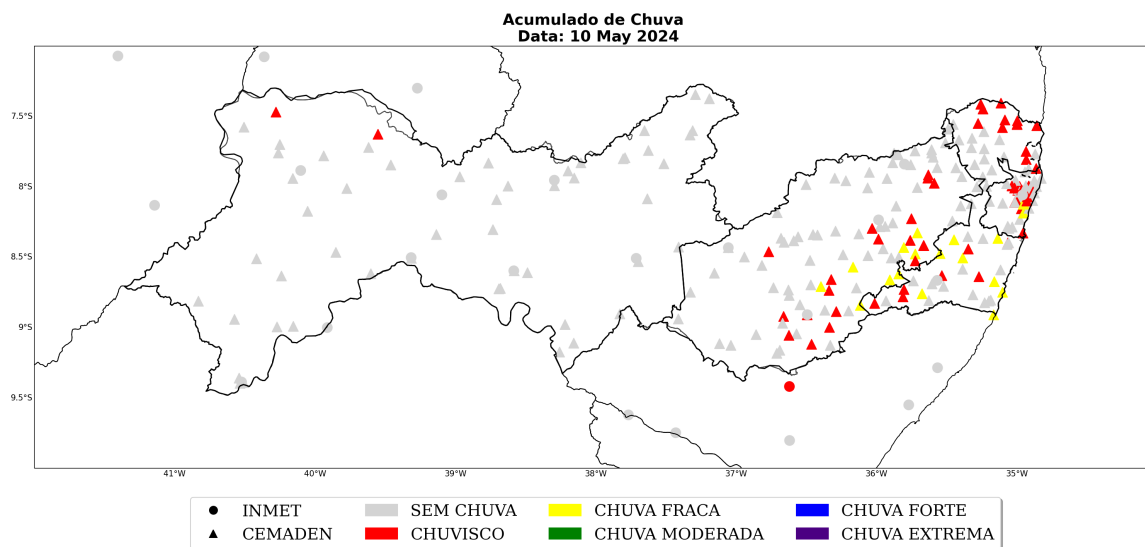


Figura 15: Acumulado diário de precipitação sobre o estado de Pernambuco para o dia 11 de maio, baseado nas estações meteorológicas do INMET e CEMADEN

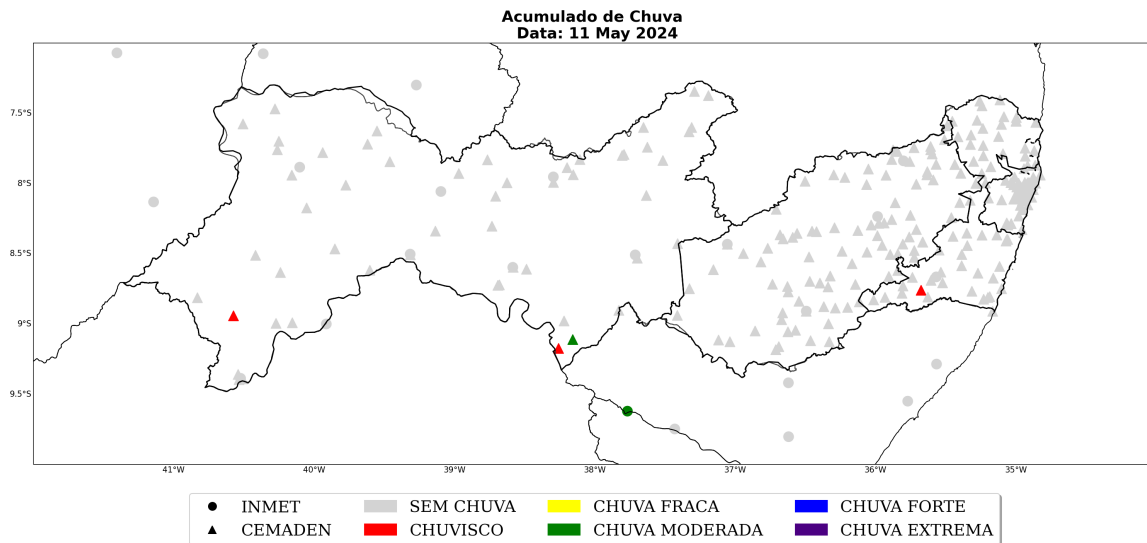
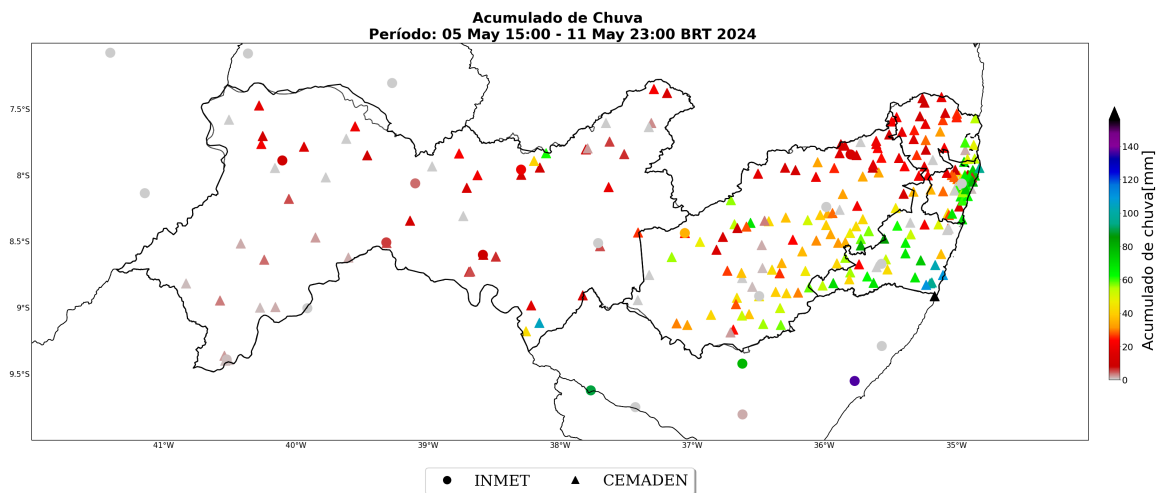


Figura 16: Acumulado de precipitação sobre o estado do Pernambuco para o período do evento (dias 05 a 11 de maio de 2024), baseado nas estações meteorológicas do INMET e CEMADEN.



A Tabela 5 mostra os acumulados de chuva para o período 05 a 11 de maio de 2024. Destaca-se que o maior acumulado de precipitação foi registrado no município de São José da Coroa Grande, localizado na regional Mata Pernambucana, com valor igual a 156 mm.

Tabela 1: Chuva acumulada no período de 05 a 11 de maio de 2024 nos municípios sob concessão da Neoenergia - Pernambuco.

Estação	Município	Regional	Chuva Total (mm)	Fonte
SAO JOSE DA COROA GRANDE - APAC	São José da Coroa Grande	Mata PE	156	CEMADEN
TAMANDARE - APAC	Tamandaré	Mata PE	110	CEMADEN
Zona Rural	Barreiros	Mata PE	110	CEMADEN
TACARATU	Tacaratu	Sertão PE	104	CEMADEN
RIO FORMOSO - APAC	Rio Formoso	Mata PE	102	CEMADEN
Barreiros	Barreiros	Mata PE	100	CEMADEN
Hospital Municipal	Barreiros	Mata PE	96	CEMADEN
Janga2	Paulista	Recife	95	CEMADEN
Nova Cortês	Cortês	Agreste PE	85	CEMADEN
Aguazinha	Olinda	Recife	83	CEMADEN
COMPESA - Dois Carneiros	Jaboatão dos Guararapes	Recife	82	CEMADEN
BONITO 2 - APAC	Bonito	Agreste PE	81	CEMADEN
RECIFE - APAC	Recife	Recife	80	CEMADEN
Nova Descoberta	Recife	Recife	78	CEMADEN
Tabajara	Olinda	Recife	77	CEMADEN
Torreão	Recife	Recife	75	CEMADEN
Dois Unidos	Recife	Recife	75	CEMADEN
Areias	Recife	Recife	75	CEMADEN
Cocaú	Rio Formoso	Mata PE	75	CEMADEN
Jardim Fragoso	Olinda	Recife	74	CEMADEN
Vila Torres Galvão	Paulista	Recife	73	CEMADEN
Centro	São Benedito do Sul	Mata PE	70	CEMADEN
Enseado dos Corais	Cabo de Santo Agostinho	Recife	70	CEMADEN
ABREU E LIMA - APAC	Abreu e Lima	Recife	70	CEMADEN
Torrinha	Cabo de Santo Agostinho	Recife	68	CEMADEN
Centro	Xexéu	Mata PE	68	CEMADEN
SAUÊ - APAC	Tamandaré	Mata PE	68	CEMADEN
COMPESA	Sanharó	Agreste PE	68	CEMADEN
Centro	Gameleira	Mata PE	67	CEMADEN
Alto Mandu	Recife	Recife	66	CEMADEN
Alto Vento	Jaboatão dos Guararapes	Recife	66	CEMADEN
COMPESA - Alto da Brasileira	Recife	Recife	66	CEMADEN
COMPAZ - Alto Sta. Terezinha	Recife	Recife	66	CEMADEN
Muribeca	Jaboatão dos Guararapes	Recife	65	CEMADEN

**Table 1 continued from previous page**

<b>Estação</b>	<b>Município</b>	<b>Regional</b>	<b>Chuva Total (mm)</b>	<b>Fonte</b>
Bandeirante	Ribeirão	Mata PE	65	CEMADEN
San Martin	Recife	Recife	64	CEMADEN
SANTO ANTÔNIO DOS PALMARES - APAC	Palmares	Mata PE	63	CEMADEN
Piedade	Jaboatão dos guararapes	Recife	63	CEMADEN
Caixa D'Água	Olinda	Recife	63	CEMADEN
AMARAJI - APAC	Amaraji	Mata PE	62	CEMADEN
TRIUNFO - APAC	Triunfo	Sertão PE	62	CEMADEN
Alto do Reservatório	Jaboatão dos guararapes	Recife	62	CEMADEN
Santana	Jaboatão dos guararapes	Recife	61	CEMADEN
Centro	Barra de guabiraba	Agreste PE	61	CEMADEN
Prazeres	Jaboatão dos guararapes	Recife	60	CEMADEN
BOTAFOGO - APAC	Itapissuma	Mata PE	60	CEMADEN
Lagoa Encantada - COHAB	Recife	Recife	60	CEMADEN
Centro	Correntes	Agreste PE	58	CEMADEN
BONITO - APAC	Bonito	Agreste PE	58	CEMADEN
Guabiraba	Recife	Recife	58	CEMADEN
Vila Nova	Quipapá	Mata PE	58	CEMADEN
Centro	Poção	Agreste PE	57	CEMADEN
Centro	Barra de guabiraba	Agreste PE	57	CEMADEN
LAGOA DO OURO - APAC	Lagoa do ouro	Agreste PE	56	CEMADEN
UR12 - COHAB II	Recife	Recife	56	CEMADEN
jaqueira01	Jaqueira	Mata PE	56	CEMADEN
BUIQUE - APAC	Buíque	Agreste PE	56	CEMADEN
Batateiras	Belém de maria	Agreste PE	56	CEMADEN
PONTA DE PEDRA - APAC	Goiana	Mata PE	55	CEMADEN
SALOBRO - APAC	Pesqueira	Agreste PE	54	CEMADEN
Centro	Quipapá	Mata PE	54	CEMADEN
TEREZINHA - APAC	Terezinha	Agreste PE	53	CEMADEN
JOAQUIM NABUCO - APAC	Joaquim nabuco	Mata PE	53	CEMADEN
ARIPIBU - APAC	Ribeirão	Mata PE	53	CEMADEN
Cruz de Rebouças2	Igarassu	Recife	53	CEMADEN
PALMEIRINA - APAC	Palmeirina	Agreste PE	52	CEMADEN
Cavaleiro 2	Jaboatão dos guararapes	Recife	52	CEMADEN
SAO CAITANO - APAC	São caitano	Agreste PE	51	CEMADEN
ILHA DE ITAMARACA - APAC	Ilha de itamaracá	Mata PE	49	CEMADEN
NÚCLEO MARANHÃO - APAC	Ipojuca	Mata PE	49	CEMADEN
Cruz de Rebouças	Igarassu	Recife	49	CEMADEN
PEDRA - APAC	Pedra	Agreste PE	47	CEMADEN
SAO JOAQUIM DO MONTE - APAC	São joaquim do monte	Agreste PE	47	CEMADEN

Sede Climatempo - Avenida Paulista, 302 - 5º andar | Sala 63 - Bela Vista - São Paulo/SP - CEP 01310-000 - Tel. (11) 3736-4591



Table 1 continued from previous page

Estação	Município	Regional	Chuva Total (mm)	Fonte
Centro	Chã grande	Agreste PE	46	CEMADEN
Garanhuns [UFRPE] - APAC	Garanhuns	Agreste PE	45	CEMADEN
Centro	Jurema	Agreste PE	45	CEMADEN
PARANATAMA - APAC	Paranatama	Agreste PE	44	CEMADEN
Vila da Fábrica	Camaragibe	Recife	44	CEMADEN
Centro	Jaboatão dos guararapes	Recife	44	CEMADEN
CAMOCIM DE SAO FELIX - APAC	Camocim de são félix	Agreste PE	43	CEMADEN
Barreira	Recife	Recife	43	CEMADEN
Jatobá [Eunápio Gomes Varjão] - APAC	Jatobá	Sertão PE	43	CEMADEN
Pirapama	Cabo de santo agostinho	Recife	43	CEMADEN
Bairro D´Ouro	Água preta	Mata PE	42	CEMADEN
Belo Jardim [15 BPM] - APAC	Belo jardim	Agreste PE	42	CEMADEN
JUPI - APAC	Jupi	Agreste PE	42	CEMADEN
Prefeitura	Sairé	Agreste PE	42	CEMADEN
JATIUCA - APAC	Santa cruz da baixa verde	Sertão PE	41	CEMADEN
Centro	Maraial	Mata PE	41	CEMADEN
IATI - APAC	Iati	Agreste PE	41	CEMADEN
LAGOA DOS GATOS - APAC	Lagoa dos gatos	Agreste PE	41	CEMADEN
ANGELIM - APAC	Angelim	Agreste PE	41	CEMADEN
Terra Vermelha	Caruaru	Agreste PE	40	CEMADEN
SAO JOAO - APAC	São João	Agreste PE	39	CEMADEN
Alto do Moura	Caruaru	Agreste PE	39	CEMADEN
BREJAO	Brejão	Agreste PE	38	CEMADEN
Centro	Sirinhaém	Mata PE	37	CEMADEN
CAPOEIRAS - APAC	Capoeiras	Agreste PE	37	CEMADEN
TACAIMBO - APAC	Tacaimbó	Agreste PE	37	CEMADEN
Bonança	Moreno	Recife	36	CEMADEN
Ibirajuba [Chacarã] - APAC	Ibirajuba	Agreste PE	36	CEMADEN
Bairro C	Vitória de santo antão	Mata PE	36	CEMADEN
Timbi	Camaragibe	Recife	35	CEMADEN
SAO JOAQUIM DO MONTE	São joaquim do monte	Agreste PE	35	CEMADEN
Centro	Caruaru	Agreste PE	35	CEMADEN
Centro	Lajedo	Agreste PE	35	CEMADEN
CUMARU - APAC	Cumarú	Agreste PE	34	CEMADEN
PASSIRA - APAC	Passira	Agreste PE	34	CEMADEN
Taquaritinga do Norte [CAIC] - APAC	Taquaritinga do norte	Agreste PE	33	CEMADEN
AGRESTINA - APAC	Agrestina	Agreste PE	33	CEMADEN
RIACHO DAS ALMAS - APAC	Riacho das almas	Agreste PE	32	CEMADEN
ITAQUITINGA - APAC	Itaquitinga	Mata PE	32	CEMADEN

Sede Climatempo - Avenida Paulista, 302 - 5º andar | Sala 63 - Bela Vista - São Paulo/SP - CEP 01310-000 - Tel. (11) 3736-4591

Table 1 continued from previous page

Estação	Município	Regional	Chuva Total (mm)	Fonte
Garanhuns	Águas belas	Agreste PE	32	CEMADEN
Barra do Riachão	São joaquim do monte	Agreste PE	31	CEMADEN
Prefeitura	Altinho	Agreste PE	31	CEMADEN
Centro	Águas belas	Agreste PE	30	CEMADEN
CANHOTINHO - APAC	Canhotinho	Agreste PE	30	CEMADEN
Cidade Jardim	Caruaru	Agreste PE	29	CEMADEN
Centro	Nazaré da mata	Mata PE	29	CEMADEN
Centro	Moreno	Recife	29	CEMADEN
Rua dos Milagres	São lourenço da mata	Recife	28	CEMADEN
SALOA - APAC	Saloá	Agreste PE	28	CEMADEN
Charneca	Cabo de santo agostinho	Recife	27	CEMADEN
Jardim Primavera	Camargibe	Recife	27	CEMADEN
Chã da Tábua	São lourenço da mata	Recife	27	CEMADEN
Centro	Ipojuca	Mata PE	27	CEMADEN
SANHARÓ	Sanharó	Agreste PE	27	CEMADEN
LAGOA DO CARRO - APAC	Lagoa do carro	Mata PE	26	CEMADEN
CALCADO - APAC	Calçado	Agreste PE	26	CEMADEN
ETA Compesa	Goiana	Mata PE	26	CEMADEN
CAETES	Caetés	Agreste PE	26	CEMADEN
MODERNA - APAC	Sertânia	Sertão PE	26	CEMADEN
CONDADO - APAC	Condado	Mata PE	26	CEMADEN
Estádio Municipal	Vicência	Mata PE	25	CEMADEN
Frei Miguelinho [EREN São José] - APAC	Frei miguelinho	Agreste PE	25	CEMADEN
Canal de Goiana	Goiana	Mata PE	25	CEMADEN
Bom Conselho [9 BPM] - APAC	Bom conselho	Agreste PE	24	CEMADEN
Secretaria de Saúde APAC	João alfredo	Agreste PE	24	CEMADEN
Centro	Cachoeirinha	Agreste PE	24	CEMADEN
IPOJUCA - APAC	Arcoverde	Agreste PE	23	CEMADEN
Canaã	Catende	Mata PE	23	CEMADEN
BOM JARDIM - APAC	Bom jardim	Agreste PE	23	CEMADEN
FEIRA NOVA - APAC	Feira nova	Agreste PE	23	CEMADEN
SAO JOSE DO BELMONTE - APAC	São josé do belmonte	Sertão PE	22	CEMADEN
CHA DE ALEGRIA - APAC	Chã de alegria	Recife	22	CEMADEN
ARACOIABA - APAC	Araçoiaba	Mata PE	22	CEMADEN
MACAPARANA - APAC	Macaparana	Mata PE	22	CEMADEN
SAO VICENTE FERRER - APAC	São vicente ferrer	Agreste PE	22	CEMADEN
BREJINHO - APAC	Brejinho	Sertão PE	21	CEMADEN
Centro	Goiana	Mata PE	21	CEMADEN
Trindade [PSF] - APAC	Trindade	Sertão PE	21	CEMADEN

Sede Climatempo - Avenida Paulista, 302 - 5º andar | Sala 63 - Bela Vista - São Paulo/SP - CEP 01310-000 - Tel. (11) 3736-4591

**Table 1 continued from previous page**

<b>Estação</b>	<b>Município</b>	<b>Regional</b>	<b>Chuva Total (mm)</b>	<b>Fonte</b>
Orobó [Secretária de Agricultura] - APAC	Orobó	Agreste PE	21	CEMADEN
GLORIA DO GOITA - APAC	Glória do goitá	Mata PE	21	CEMADEN
Jaguaribe	Escada	Mata PE	21	CEMADEN
Centro	Bezerros	Agreste PE	20	CEMADEN
MOREILANDIA - APAC	Moreilândia	Sertão PE	20	CEMADEN
BOM NOME - APAC	São José do Belmonte	Sertão PE	20	CEMADEN
TORITAMA - APAC	Toritama	Agreste PE	19	CEMADEN
OROBO	Orobó	Agreste PE	19	CEMADEN
SERRA TALHADA	Serra talhada	Sertão PE	19	INMET
VICENCIA - APAC	Vicência	Mata PE	19	CEMADEN
CUSTODIA - APAC	Custódia	Sertão PE	19	CEMADEN
ALIANCA - APAC	Aliança	Mata PE	19	CEMADEN
LIMOEIRO - APAC	Limoeiro	Agreste PE	18	CEMADEN
ITAMBE - APAC	Itambé	Mata PE	18	CEMADEN
Jataúba [Centro] - APAC	Jataúba	Agreste PE	18	CEMADEN
Serrolândia	Ipubi	Sertão PE	18	CEMADEN
LAGOA DO ITAENGA - APAC	Lagoa de itaenga	Mata PE	18	CEMADEN
Tiúma	São Lourenço da Mata	Recife	18	CEMADEN
SANTA MARIA DO CAMBUCA - APAC	Santa Maria do Cambucá	Agreste PE	17	CEMADEN
SALGADINHO	Salgadinho	Agreste PE	17	CEMADEN
Petrolândia [Prefeitura] - APAC	Petrolândia	Sertão PE	17	CEMADEN
BUENOS AIRES - APAC	Buenos Aires	Mata PE	16	CEMADEN
Bodocó [IPA] - APAC	Bodocó	Sertão PE	15	CEMADEN
VENTUROSA	Venturosa	Agreste PE	14	CEMADEN
SANTA CRUZ DO CAPIBARIBE	Santa Cruz do Capibaribe	Agreste PE	14	CEMADEN
MIRANDIBA	Mirandiba	Sertão PE	14	CEMADEN
Vertente do Lério [EREN] - APAC	Vertente do Lério	Agreste PE	14	CEMADEN
Inajá [Estádio Municipal] - APAC	Inajá	Sertão PE	13	CEMADEN
SERRA TALHADA	Serra talhada	Sertão PE	13	CEMADEN
CARICÉ - APAC	Itambé	Mata PE	13	CEMADEN
ITAPETIM - APAC	Itapetim	Sertão PE	13	CEMADEN
Surubim [Bombeiros] - APAC	Surubim	Agreste PE	13	CEMADEN
Vila São José	Pombos	Agreste PE	13	CEMADEN
Alagoinha [Garagem Municipal] - APAC	Alagoinha	Agreste PE	13	CEMADEN
CAMUTANGA - APAC	Camutanga	Mata PE	12	CEMADEN
NOVO MURICI - APAC	Cabrobó	Sertão PE	12	CEMADEN
USINA CRUANGI - APAC	Timbaúba	Mata PE	12	CEMADEN
VERTENTE DO LERIO	Vertente do Lério	Agreste PE	12	CEMADEN
SURUBIM	Surubim	Agreste PE	12	INMET

Sede Climatempo - Avenida Paulista, 302 - 5º andar | Sala 63 - Bela Vista - São Paulo/SP - CEP 01310-000 - Tel. (11) 3736-4591

**Table 1 continued from previous page**

<b>Estação</b>	<b>Município</b>	<b>Regional</b>	<b>Chuva Total (mm)</b>	<b>Fonte</b>
Pontes dos Carvalhos	Cabo de santo agostinho	Recife	12	CEMADEN
SANTA CRUZ DO CAPIBARIBE - APAC	Santa cruz do capibaribe	Agreste PE	11	CEMADEN
TRINDADE	Trindade	Sertão PE	11	CEMADEN
CALUMBI - APAC	Calumbi	Sertão PE	11	CEMADEN
FERREIROS - APAC	Ferreiros	Mata PE	10	CEMADEN
IPUEIRA - APAC	Serrita	Sertão PE	10	CEMADEN

### 1.3.3 Descargas Atmosféricas

Para os dados de descargas atmosféricas, utiliza-se a base de dados da rede Earth Networks, sendo esta uma rede global que apresenta melhoria ano após ano em sua detecção de qualquer tipo de raios, seja nuvem-solo, nuvem-nuvem e solo-nuvem. Para o propósito deste trabalho, utiliza-se apenas os raios nuvem-solo em suas quantidades totais diárias, os quais apresentam o maior impacto à infraestrutura e vida humana. Dessa maneira, de agora em diante sempre que mencionado a palavra raios, será referido à nuvem-solo.

Ao longo dos dias 05 de maio a 11 de maio não houve registro de raios nas regionais sob concessão da Neoenergia - Pernambuco.

### 1.3.4 Rajadas de Vento

As Figuras 17 a 23 mostram as estações meteorológicas do INMET presentes sobre a área de concessão da Neoenergia - Pernambuco no período de 05 a 11 de maio de 2024. A intensidade do vento é avaliada de acordo com a Escala Beaufort (ver Tabela 2). A Escala Beaufort é uma escala de intensidade dos ventos associada aos efeitos resultantes das ventanias sobre o mar e a terra.

Tabela 2: Escala Beaufort que apresenta as características do vento associadas a impactos dependendo do seu grau de intensidade.

Escala Beaufort			
Grau	Designação	Intensidade do Vento (km/h)	Efeitos sobre o continente
0	Calmo	<1	Fumaça sobe na vertical.
1	Aragem	1 – 5	Fumaça indica direção do vento.
2	Brisa leve	6 – 11	Sente o vento no rosto; As folhas das árvores movem; os moinhos começam a trabalhar.
3	Brisa fraca	12 – 19	As folhas agitam-se e as bandeiras desfraldam ao vento.
4	Brisa moderada	20 – 28	Poeira e pequenos papéis levantados; movem-se os galhos das árvores.
5	Brisa forte	29 – 38	Movimentação de grandes galhos e árvores pequenas.
6	Vento fresco	39 – 49	Movem-se os ramos das árvores; dificuldade em manter um guarda chuva aberto; assobio em fios de postes.
7	Vento forte	50 – 61	Movem-se as árvores grandes; dificuldade em andar contra o vento.
8	Ventania	62 – 74	Quebram-se galhos de árvores; dificuldade em andar contra o vento; barcos permanecem nos portos.
9	Ventania forte	75 – 88	Danos em árvores e pequenas construções; impossível andar contra o vento.
10	Tempestade	89 – 102	Árvores arrancadas; danos estruturais em construções.
11	Tempestade violenta	103 – 117	Estragos generalizados em construções.
12	Furacão	>118	Estragos graves e generalizados em construções.

No dia 05 de maio (Figura 17), as rajadas de vento atingiram a classificação de brisa forte.

Ao longo do dia 06 de maio (Figura 18), as máximas rajadas de vento foram classificadas como vento fresco nas regionais Sertão e Agreste Pernambucano. Nas demais áreas, os registros foram de brisa forte.

Sede Climatempo – Avenida Paulista, 302 – 5º andar | Sala 63 – Bela Vista – São Paulo/SP - CEP 01310-000 - Tel. (11) 3736-4591

No dia 07 de maio (Figura 19) houve registro de vento fresco em Sertão Pernambucano. Nas demais regionais, os registros foram de brisa forte.

Durante o dia 08 de maio (Figura 20), as máximas rajadas de vento foram classificadas como vento fresco nas regionais Sertão Pernambucano e Mata Pernambucana. Nas demais regionais, os registros foram de brisa forte.

No dia 09 de maio (Figura 21), as máximas rajadas de vento foram classificadas como vento fresco nas regionais Sertão e Agreste Pernambucano. Nas demais regionais, os registros foram de brisa forte.

No dia 10 de maio (Figura 22), as rajadas de vento atingiram a classificação de brisa forte.

No dia 11 de maio (Figura 23), as máximas rajadas de vento atingiram a classificação de vento fresco na regional Agreste Pernambucano. Nas demais regionais, os registros foram de brisa forte.

Figura 17: Rajada de vento sobre o estado de Pernambuco para o dia 05 de maio, baseado nas estações meteorológicas do INMET

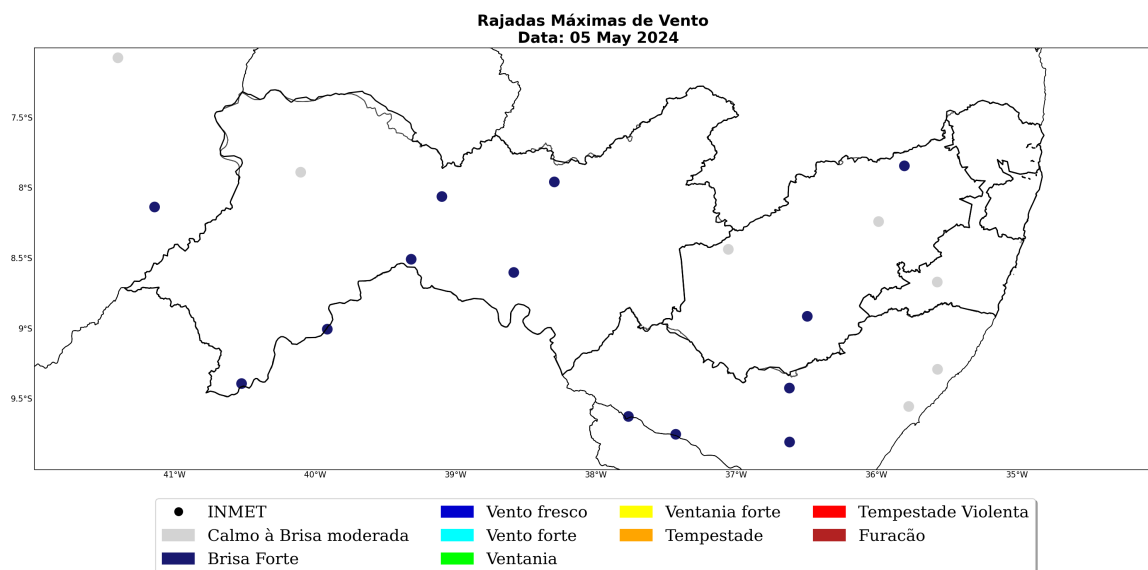


Figura 18: Rajada de vento sobre o estado de Pernambuco para o dia 06 de maio, baseado nas estações meteorológicas do INMET

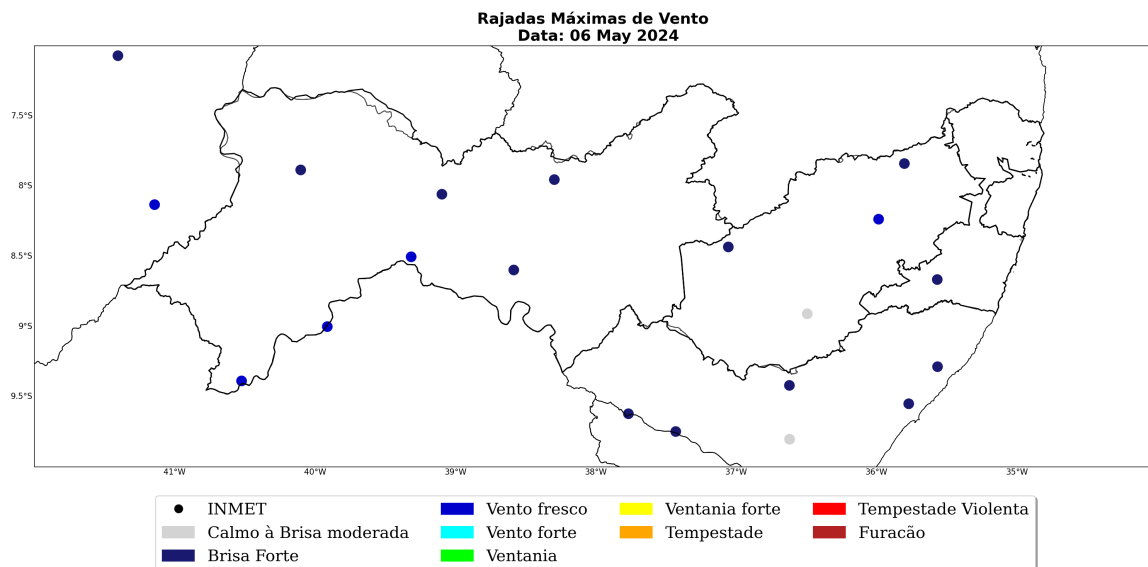


Figura 19: Rajada de vento sobre o estado de Pernambuco para o dia 07 de maio, baseado nas estações meteorológicas do INMET

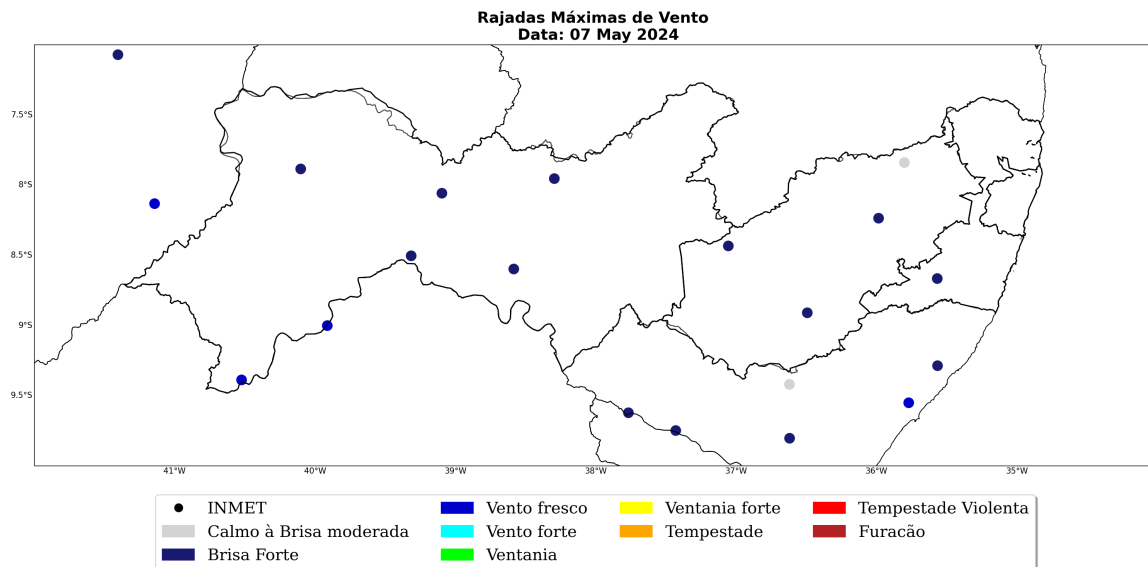




Figura 20: Rajada de vento sobre o estado de Pernambuco para o dia 08 de maio, baseado nas estações meteorológicas do INMET

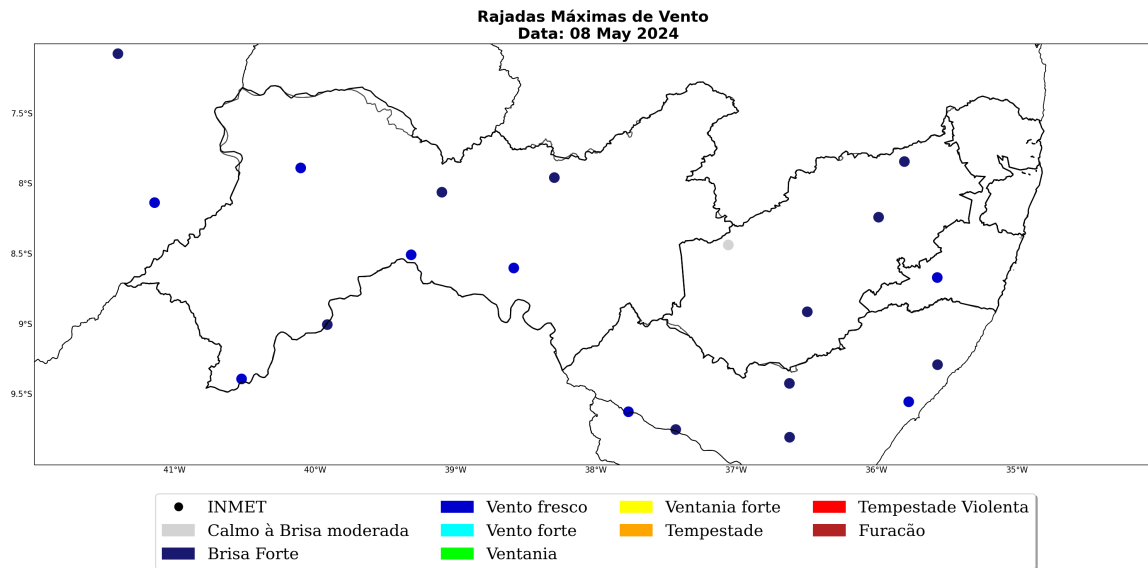


Figura 21: Rajada de vento sobre o estado de Pernambuco para o dia 09 de maio, baseado nas estações meteorológicas do INMET

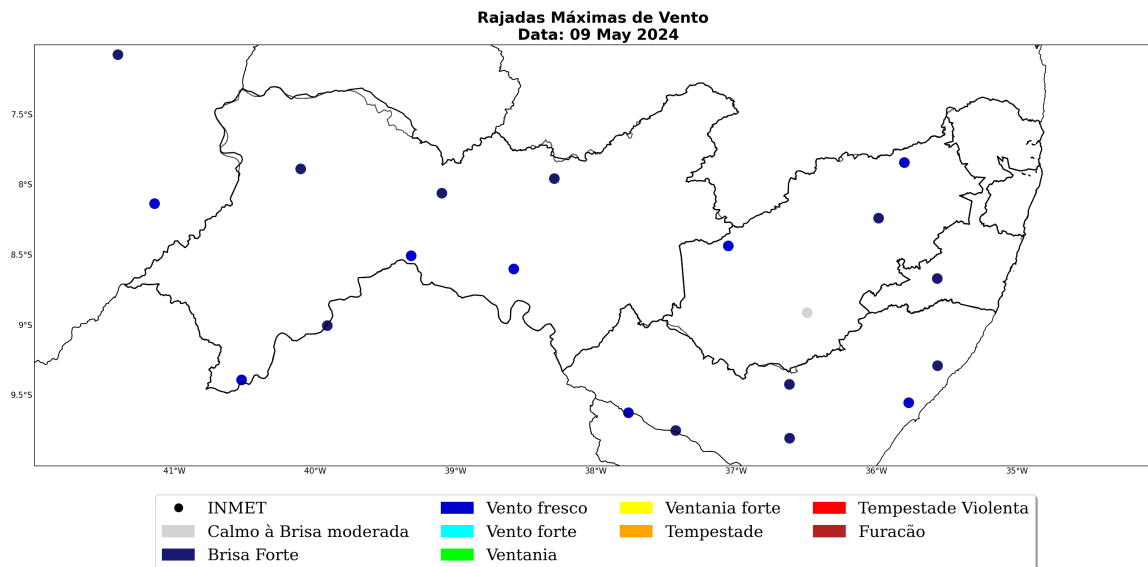


Figura 22: Rajada de vento sobre o estado de Pernambuco para o dia 10 de maio, baseado nas estações meteorológicas do INMET

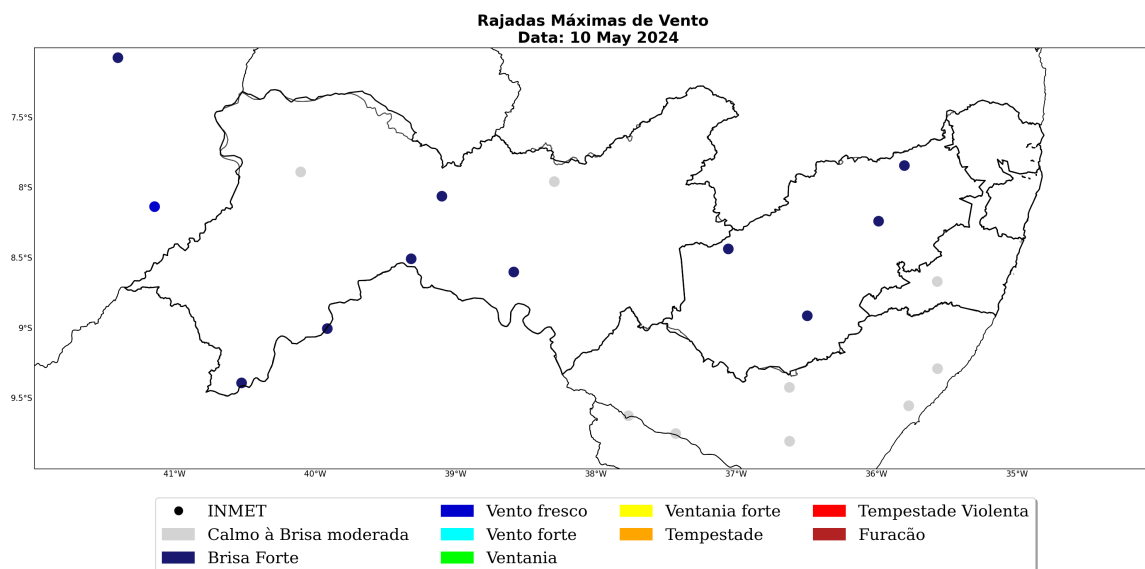
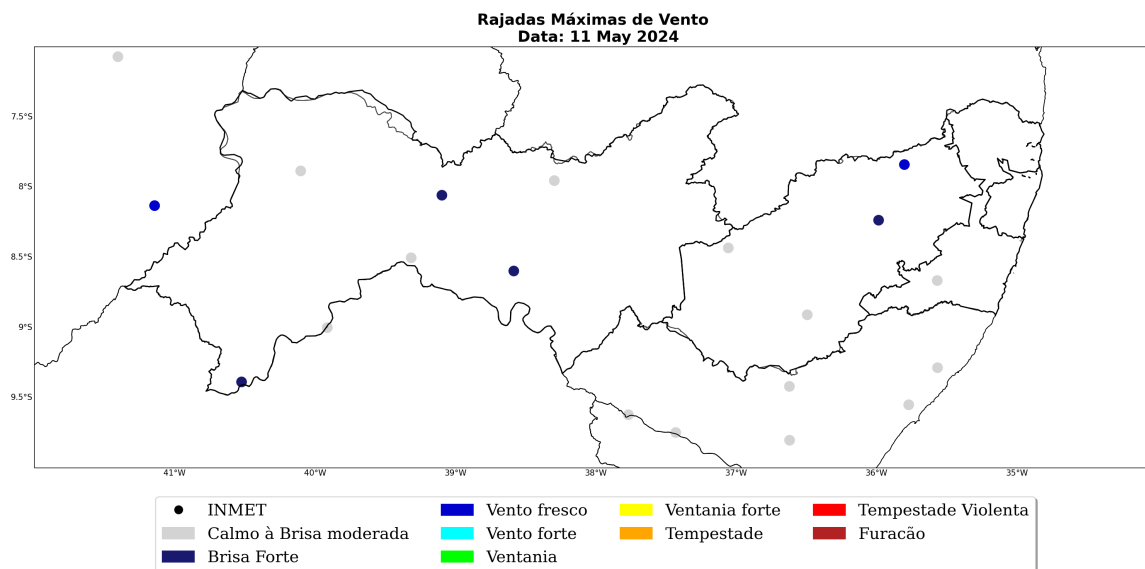


Figura 23: Rajada de vento sobre o estado de Pernambuco para o dia 11 de maio, baseado nas estações meteorológicas do INMET



A Tabela 3 apresenta as máximas rajadas de vento registradas no período do evento. No município de Cabrobo, localizado no Sertão Pernambucano, a máxima rajada de vento alcançou 48 km/h, às 10 BRT do dia 06 de maio. Esse valor é classificado como vento fresco.

Tabela 3: Rajada máxima de vento (km/h) no período de 05 a 11 de maio de 2024 nos municípios sob concessão da Neoenergia - Pernambuco.

Estação	Município	Regional	Rajada Máxima (km/h)	Data/Hora (BRT)	Fonte
CABROBO	Cabrobo	Sertão Pernambucano	48	06/05/2024 10	INMET
SURUBIM	Surubim	Agreste Pernambucano	47	09/05/2024 14	INMET
PETROLINA	Petrolina	Sertão Pernambucano	45	07/05/2024 08	INMET
PALMARES	Palmares	Mata Pernambucana	43	08/05/2024 10	INMET
FLORESTA	Floresta	Sertão Pernambucano	40	08/05/2024 21	INMET
CARUARU	Caruaru	Agreste Pernambucano	39	06/05/2024 06	INMET
OURICURI	Ouricuri	Sertão Pernambucano	39	08/05/2024 13	INMET
SALGUEIRO	Salgueiro	Sertão Pernambucano	38	06/05/2024 10	INMET
SERRA TALHADA	Serra talhada	Sertão Pernambucano	37	09/05/2024 17	INMET
GARANHUNS	Garanhuns	Agreste Pernambucano	36	08/05/2024 11	INMET

## 2 Notícias

Foi realizado um compilado das principais notícias das condições climáticas severas que atingiram a área de concessão da Neoenergia - Pernambuco durante o período do evento. Todas as notícias estão referenciadas no final do documento.

As notícias relatam a ocorrência de chuvas intensas ao período de 05 a 11 de maio de 2024 no estado de Pernambuco.

Figura 24: Notícia dos impactos das condições climáticas severas sobre a área de concessão da Neoenergia - Pernambuco durante os dias do evento.



### 3 Classificação COBRADE

O COBRADE (Classificação e Codificação Brasileira de Desastres) foi criado com o intuito de adequar a classificação brasileira às especificações utilizadas pela ONU na categorização de desastres e nivelar o país aos demais organismos de gerenciamento de desastres do mundo.

O evento ocorrido durante o período de 05 a 11 de maio de 2024 sobre a área de concessão da Neoenergia - Pernambuco, pode ser classificado como chuvas intensas (1.3.2.1.4) e alagamentos (1.2.3.0.0).

#### 3.1 Resumo do Evento

O evento meteorológico ocorrido durante os dias 05 a 11 de maio de 2024 foi causado pela intensificação da entrada de umidade do oceano em direção ao Pernambuco associada à atuação de um cavado em baixos níveis próximo à costa do estado, principalmente entre os dias 06 de maio e 08 de maio, combinada com a presença de um cavado em altos níveis da atmosfera. Essa combinação de fatores foi responsável por provocar chuvas intensas e rajadas de vento sobre a área de concessão da Neoenergia - Pernambuco.

No período de 05 a 11 de maio de 2024, os acumulados de chuva alcançaram os 156 mm no município de São José da Coroa Grande, na regional Mata Pernambucana. Tal valor corresponde a mais de 70% da média climatológica de chuva na região no mês de maio, acontecendo em apenas 7 dias.

Durante o período do evento houve registro de rajadas de vento que chegaram a 48 km/h no município de Cabrobo, localizado na regional Sertão Pernambucano. Ventos com essa intensidade são classificados como vento fresco, com potencial para movimentar ramos de árvores.

No período de 05 a 11 de maio de 2024, não houve registro de raios nas regionais sob concessão da Neoenergia - Pernambuco.

As chuvas fortes e resultante em grandes acumulados de chuva acompanhada de rajadas de vento evidenciam a ocorrência de um evento severo nesse período.

Tabela 4: Resumo do evento de acordo com a classificação COBRADE.

Resumo do Evento	
<b>Número/Código do Evento</b>	
<b>Número/Código do Relatório</b>	
<b>Descrição</b>	Chuvas intensas e rajadas de vento devido à intensificação da entrada de umidade do oceano no estado de Pernambuco associada à atuação de um cavado em baixos níveis próximo à costa do estado combinada à presença de um cavado em altos níveis da atmosfera.
<b>Código COBRADE</b>	1.3.2.1.4 - Chuvas intensas 1.2.3.0.0 - Alagamentos
<b>Hora de início</b>	05/05/2024 - 00:00
<b>Hora do término</b>	11/05/2024 - 14:00
<b>Abrangência espacial</b>	Áreas das regionais Sertão Pernambucano, Agreste Pernambucano, Mata Pernambucana e Recife, sob concessão da cliente.





## 5 Anexos

Tabela 5: Escala de intensidade da chuva de acordo com Calvetti et al. (2006), referência [4].

<b>Intensidade</b>	<b>Intervalo em mm/dia</b>
Chuvisco	até 2,5 mm/dia
Chuva fraca	2,5 - 10 mm/dia
Chuva moderada	10 - 25 mm/dia
Chuva forte	25 - 50 mm/dia
Chuva extrema	maior que 50 mm/dia



**Isabella Talamoni**  
**Meteorologista**  
**CREA 5071401884**

# Anexo II – Lista de Interrupções Expurgadas

Número Ordem Interrupcao	Município	Início Interrupção	Fim Interrupção	Conjunto	Fato Gerador
18890738_17751998	OURICURI	06/05/2024 06:27	06/05/2024 14:40	TRINDADE	INTERNO - NAO PROGRAMADA - MEIO AMBIENTE - VENTO
18894926_17755161	POMBOS	07/05/2024 18:32	08/05/2024 01:40	VITORIA DE SANTO ANTAO	INTERNO - NAO PROGRAMADA - MEIO AMBIENTE - DESCARGA ATMOSFERICA
18893457_17754408	GARANHUNS	07/05/2024 08:24	07/05/2024 17:09	BREJAO	INTERNO - NAO PROGRAMADA - MEIO AMBIENTE - ARVORE OU VEGETACAO
18892623_17753000	CARUARU	07/05/2024 00:04	07/05/2024 00:38	CAMPUS	INTERNO - NAO PROGRAMADA - MEIO AMBIENTE - VENTO
18894570_17754576	EXU	07/05/2024 16:11	07/05/2024 17:51	EXU	INTERNO - NAO PROGRAMADA - MEIO AMBIENTE - ARVORE OU VEGETACAO
18893034_17755771	CAPOEIRAS	07/05/2024 06:45	08/05/2024 08:09	CAETES	INTERNO - NAO PROGRAMADA - MEIO AMBIENTE - ARVORE OU VEGETACAO
18892380_17752764	FLORES	06/05/2024 19:37	06/05/2024 19:37	FLORES	INTERNO - NAO PROGRAMADA - MEIO AMBIENTE - VENTO
18893106_17755163	CUSTODIA	07/05/2024 07:11	07/05/2024 22:30	SERTANIA	INTERNO - NAO PROGRAMADA - MEIO AMBIENTE - VENTO
18890836_17751433	AGRESTINA	06/05/2024 07:29	06/05/2024 09:30	CUPIRA	INTERNO - NAO PROGRAMADA - MEIO AMBIENTE - VENTO
18892488_17754509	LAGOA DOS GATOS	06/05/2024 20:29	06/05/2024 23:19	CUPIRA	INTERNO - NAO PROGRAMADA - MEIO AMBIENTE - ARVORE OU VEGETACAO
18898433_17758395	AGUA PRETA	09/05/2024 12:47	09/05/2024 16:50	BARREIROS	INTERNO - NAO PROGRAMADA - MEIO AMBIENTE - VENTO
18889473_17751027	SANTA FILOMENA	05/05/2024 09:21	05/05/2024 23:23	AFRANIO	INTERNO - NAO PROGRAMADA - MEIO AMBIENTE - DESCARGA ATMOSFERICA
18898315_17759277	BOM JARDIM	09/05/2024 11:56	09/05/2024 15:45	BOM JARDIM	INTERNO - NAO PROGRAMADA - MEIO AMBIENTE - VENTO
18896984_17756962	CAPOEIRAS	08/05/2024 17:54	08/05/2024 20:02	SAO BENTO DO UNA	INTERNO - NAO PROGRAMADA - MEIO AMBIENTE - EROSAO
18895810_17759544	ALTINHO	08/05/2024 09:23	08/05/2024 22:12	CUPIRA	INTERNO - NAO PROGRAMADA - MEIO AMBIENTE - VENTO
18895522_17755982	PEDRA	08/05/2024 07:39	08/05/2024 09:58	ARCOVERDE	INTERNO - NAO PROGRAMADA - MEIO AMBIENTE - DESCARGA ATMOSFERICA
18893470_17755366	CARNAUBEIRA DA PENHA	07/05/2024 09:02	08/05/2024 01:50	FLORESTA	INTERNO - NAO PROGRAMADA - MEIO AMBIENTE - VENTO
18899130_17760182	JOAO ALFREDO	09/05/2024 17:23	10/05/2024 08:00	BOM JARDIM	INTERNO - NAO PROGRAMADA - MEIO AMBIENTE - VENTO
18898003_17765628	PARNAMIRIM	09/05/2024 09:45	10/05/2024 13:22	SANTA MARIA DA BOA VISTA	INTERNO - NAO PROGRAMADA - MEIO AMBIENTE - VENTO
18894239_17754851	RECIFE	07/05/2024 13:28	07/05/2024 17:30	CAXANGA	INTERNO - NAO PROGRAMADA - MEIO AMBIENTE - VENTO
18896791_17790559	PANELAS	08/05/2024 16:35	08/05/2024 19:43	QUIPAPA	INTERNO - NAO PROGRAMADA - MEIO AMBIENTE - VENTO
18896984_17756962	CAPOEIRAS	08/05/2024 17:54	09/05/2024 01:49	SAO BENTO DO UNA	INTERNO - NAO PROGRAMADA - MEIO AMBIENTE - EROSAO
18897567_17766934	SAO VICENTE FERRER	09/05/2024 06:59	09/05/2024 14:10	VICENCIA	INTERNO - NAO PROGRAMADA - MEIO AMBIENTE - VENTO
18898950_17771771	MACHADOS	09/05/2024 15:31	10/05/2024 04:15	VICENCIA	INTERNO - NAO PROGRAMADA - MEIO AMBIENTE - ARVORE OU VEGETACAO
18892751_17752989	CARUARU	06/05/2024 23:37	07/05/2024 00:34	CARUARU	INTERNO - NAO PROGRAMADA - MEIO AMBIENTE - VENTO
18897467_17757642	PALMARES	09/05/2024 05:32	09/05/2024 07:33	PALMARES	INTERNO - NAO PROGRAMADA - MEIO AMBIENTE - ARVORE OU VEGETACAO
18898617_17773894	OLINDA	09/05/2024 17:30	09/05/2024 19:04	SAO BENEDITO	INTERNO - NAO PROGRAMADA - MEIO AMBIENTE - VENTO
18894933_17754986	OURICURI	07/05/2024 18:40	07/05/2024 19:58	OURICURI	INTERNO - NAO PROGRAMADA - MEIO AMBIENTE - VENTO
18895841_17756817	GARANHUNS	08/05/2024 09:33	08/05/2024 12:00	HELIOPOLIS	INTERNO - NAO PROGRAMADA - MEIO AMBIENTE - VENTO
18891082_17751723	CAMARAGIBE	06/05/2024 09:10	06/05/2024 15:14	CAMARAGIBE	INTERNO - NAO PROGRAMADA - MEIO AMBIENTE - DESCARGA ATMOSFERICA
18893115_17754160	FLORESTA	07/05/2024 07:16	07/05/2024 13:12	FLORESTA	INTERNO - NAO PROGRAMADA - MEIO AMBIENTE - VENTO
18898836_17758850	GLORIA DO GOITA	09/05/2024 15:25	09/05/2024 17:35	VITORIA DE SANTO ANTAO II	INTERNO - NAO PROGRAMADA - MEIO AMBIENTE - DESCARGA ATMOSFERICA
18897830_17758280	BUENOS AIRES	09/05/2024 08:46	09/05/2024 14:03	VICENCIA	INTERNO - NAO PROGRAMADA - MEIO AMBIENTE - VENTO
18898181_17764741	IATI	09/05/2024 10:56	09/05/2024 12:40	AGUAS BELAS	INTERNO - NAO PROGRAMADA - MEIO AMBIENTE - DESCARGA ATMOSFERICA
18895743_17756429	CARUARU	08/05/2024 08:56	08/05/2024 17:55	TORITAMA	INTERNO - NAO PROGRAMADA - MEIO AMBIENTE - ARVORE OU VEGETACAO
18902297_17762887	BODOCO	11/05/2024 12:44	11/05/2024 16:10	OURICURI	INTERNO - NAO PROGRAMADA - MEIO AMBIENTE - VENTO
18897354_17757572	SANTA CRUZ DO CAPIBARIBE	08/05/2024 22:56	09/05/2024 06:58	SANTA CRUZ DO CAPIBARIBE	INTERNO - NAO PROGRAMADA - MEIO AMBIENTE - VENTO
18897985_17762045	TUPANATINGA	09/05/2024 09:39	10/05/2024 10:58	BUIQUE	INTERNO - NAO PROGRAMADA - MEIO AMBIENTE - VENTO
18892105_17754993	OURICURI	06/05/2024 17:17	07/05/2024 18:38	TRINDADE	INTERNO - NAO PROGRAMADA - MEIO AMBIENTE - VENTO
18892108_17754418	BREJO DA MADRE DE DEUS	07/05/2024 07:13	07/05/2024 11:35	BREJO DA MADRE DE DEUS	INTERNO - NAO PROGRAMADA - MEIO AMBIENTE - ARVORE OU VEGETACAO
18895362_17755510	AMARAJI	08/05/2024 06:11	08/05/2024 07:57	VITORIA DE SANTO ANTAO	INTERNO - NAO PROGRAMADA - MEIO AMBIENTE - DESCARGA ATMOSFERICA
18893190_17753950	LMOIEIRO	07/05/2024 07:40	07/05/2024 14:25	LIMOIEIRO	INTERNO - NAO PROGRAMADA - MEIO AMBIENTE - VENTO
18892949_17753318	RECIFE	07/05/2024 07:48	07/05/2024 12:25	LIZOMETOPIS	INTERNO - NAO PROGRAMADA - MEIO AMBIENTE - ARVORE OU VEGETACAO
18897555_17776067	GARANHUNS	09/05/2024 06:51	09/05/2024 07:45	HELIOPOLIS	INTERNO - NAO PROGRAMADA - MEIO AMBIENTE - VENTO
18895350_17755807	QUIPAPA	08/05/2024 06:00	08/05/2024 11:40	QUIPAPA	INTERNO - NAO PROGRAMADA - MEIO AMBIENTE - ARVORE OU VEGETACAO
18899236_17760218	OROBO	09/05/2024 18:08	10/05/2024 08:50	BOM JARDIM	INTERNO - NAO PROGRAMADA - MEIO AMBIENTE - ARVORE OU VEGETACAO
18898617_17773968	OLINDA	10/05/2024 17:26	10/05/2024 17:37	PARATIBÉ I	INTERNO - NAO PROGRAMADA - MEIO AMBIENTE - VENTO
18893098_17755291	JUREMA	07/05/2024 07:10	07/05/2024 20:22	CUPIRA	INTERNO - NAO PROGRAMADA - MEIO AMBIENTE - VENTO
18889590_17751412	EXU	05/05/2024 10:29	06/05/2024 10:53	EXU	INTERNO - NAO PROGRAMADA - MEIO AMBIENTE - DESCARGA ATMOSFERICA
18896333_17756719	SALGUEIRO	08/05/2024 12:42	08/05/2024 15:35	SALGUEIRO	INTERNO - NAO PROGRAMADA - MEIO AMBIENTE - ARVORE OU VEGETACAO
18892758_17753160	VITORIA DE SANTO ANTAO	06/05/2024 23:55	07/05/2024 09:28	VITORIA DE SANTO ANTAO	INTERNO - NAO PROGRAMADA - MEIO AMBIENTE - ARVORE OU VEGETACAO
18897402_17759221	BOM JARDIM	09/05/2024 01:03	09/05/2024 15:50	BOM JARDIM	INTERNO - NAO PROGRAMADA - MEIO AMBIENTE - VENTO
18896034_17757068	RECIFE	08/05/2024 10:41	08/05/2024 13:10	TEJIPIO	INTERNO - NAO PROGRAMADA - MEIO AMBIENTE - VENTO
18902890_17774893	CARNAUBEIRA DA PENHA	11/05/2024 20:09	12/05/2024 10:14	FLORESTA	INTERNO - NAO PROGRAMADA - MEIO AMBIENTE - VENTO
18890881_17751762	GLORIA DO GOITA	06/05/2024 07:50	06/05/2024 12:35	GLORIA DO GOITA	INTERNO - NAO PROGRAMADA - MEIO AMBIENTE - ARVORE OU VEGETACAO
18896678_17761276	MORENO	08/05/2024 15:35	08/05/2024 17:41	MORENO	INTERNO - NAO PROGRAMADA - MEIO AMBIENTE - VENTO
18892993_17767206	SAO VICENTE FERRER	07/05/2024 06:23	07/05/2024 09:55	MACAPARANA	INTERNO - NAO PROGRAMADA - MEIO AMBIENTE - ARVORE OU VEGETACAO
18899593_17759925	JABOATAO DOS GUARARAPES	09/05/2024 23:38	10/05/2024 03:50	JABOATAO	INTERNO - NAO PROGRAMADA - MEIO AMBIENTE - ARVORE OU VEGETACAO
18897522_17759355	JABOATAO DOS GUARARAPES	09/05/2024 06:28	09/05/2024 17:40	PIEDADE	INTERNO - NAO PROGRAMADA - MEIO AMBIENTE - QUEIMADA OU INCENDIO
18895435_17756020	IPOJUCA	08/05/2024 06:57	08/05/2024 10:06	IPOJUCA	INTERNO - NAO PROGRAMADA - MEIO AMBIENTE - DESCARGA ATMOSFERICA
18892930_17753305	ESCADA	07/05/2024 05:02	07/05/2024 08:02	ESCADA	INTERNO - NAO PROGRAMADA - MEIO AMBIENTE - DESCARGA ATMOSFERICA
18895346_17756422	BUIQUE	08/05/2024 05:56	08/05/2024 09:55	BUIQUE	INTERNO - NAO PROGRAMADA - MEIO AMBIENTE - DESCARGA ATMOSFERICA
18898872_17765805	CAMARAGIBE	09/05/2024 15:42	09/05/2024 22:13	TABATINGA	INTERNO - NAO PROGRAMADA - MEIO AMBIENTE - VENTO
18895824_17756439	BREJINHO	08/05/2024 09:29	08/05/2024 13:30	SAO JOSE DO EGITO	INTERNO - NAO PROGRAMADA - MEIO AMBIENTE - VENTO
18896008_17766918	PAUDALHO	08/05/2024 10:34	08/05/2024 17:20	PAUDALHO	INTERNO - NAO PROGRAMADA - MEIO AMBIENTE - ARVORE OU VEGETACAO
18892479_17753269	IBIRAJUBA	06/05/2024 20:26	07/05/2024 08:15	LAUEDO	INTERNO - NAO PROGRAMADA - MEIO AMBIENTE - QUEIMADA OU INCENDIO
18897644_17758256	SANTA FILOMENA	09/05/2024 07:38	09/05/2024 10:35	SANTA CRUZ	INTERNO - NAO PROGRAMADA - MEIO AMBIENTE - VENTO
18896772_17759048	ANGELIM	08/05/2024 16:26	08/05/2024 17:28	ANGELIM	INTERNO - NAO PROGRAMADA - MEIO AMBIENTE - VENTO
18897369_17759084	CORRENTES	08/05/2024 23:44	09/05/2024 15:25	CORRENTES	INTERNO - NAO PROGRAMADA - MEIO AMBIENTE - DESCARGA ATMOSFERICA
18898472_17759249	PETROLINA	09/05/2024 13:04	09/05/2024 16:24	AFRANIO	INTERNO - NAO PROGRAMADA - MEIO AMBIENTE - VENTO
18899548_17759953	RECIFE	09/05/2024 22:18	10/05/2024 03:40	BOA VIAGEM	INTERNO - NAO PROGRAMADA - MEIO AMBIENTE - QUEIMADA OU INCENDIO
18893156_17753663	GARANHUNS	07/05/2024 07:11	07/05/2024 19:48	CAETES	INTERNO - NAO PROGRAMADA - MEIO AMBIENTE - ARVORE OU VEGETACAO
18891606_17752473	ARARIPINA	06/05/2024 12:53	06/05/2024 14:42	ARARIPINA	INTERNO - NAO PROGRAMADA - MEIO AMBIENTE - VENTO
18897365_17758353	VITORIA DE SANTO ANTAO	08/05/2024 23:33	09/05/2024 08:20	VITORIA DE SANTO ANTAO	INTERNO - NAO PROGRAMADA - MEIO AMBIENTE - QUEIMADA OU INCENDIO
18895414_17767234	MACAPARANA	08/05/2024 06:47	08/05/2024 08:37	VICENCIA	INTERNO - NAO PROGRAMADA - MEIO AMBIENTE - DESCARGA ATMOSFERICA
18890632_17751936	RECIFE	06/05/2024 10:05	06/05/2024 10:28	TAMARINEIRA	INTERNO - NAO PROGRAMADA - MEIO AMBIENTE - QUEIMADA OU INCENDIO
18892099_17752837	RECIFE	06/05/2024 17:14	06/05/2024 19:59	SANTO AMARO	INTERNO - NAO PROGRAMADA - MEIO AMBIENTE - QUEIMADA OU INCENDIO
18894199_17781868	PALMARES	07/05/2024 13:10	07/05/2024 18:47	PALMARES	INTERNO - NAO PROGRAMADA - MEIO AMBIENTE - DESCARGA ATMOSFERICA
18892137_17759160	BODOCO	06/05/2024 17:33	07/05/2024 14:58	TRINDADE	INTERNO - NAO PROGRAMADA - MEIO AMBIENTE - VENTO
18894264_17754116	FREI MIGUELINHO	07/05/2024 13:32	07/05/2024 15:41	VERTENTES	INTERNO - NAO PROGRAMADA - MEIO AMBIENTE - VENTO
18893556_17755055	VITORIA DE SANTO ANTAO	07/05/2024 09:28	07/05/2024 21:02	VITORIA DE SANTO ANTAO II	INTERNO - NAO PROGRAMADA - MEIO AMBIENTE - ARVORE OU VEGETACAO
18892306_17753981	PANELAS	06/05/2024 18:47	07/05/2024 12:55	CUPIRA	INTERNO - NAO PROGRAMADA - MEIO AMBIENTE - ARVORE OU VEGETACAO
18894038_17755245	GLORIA DO GOITA	07/05/2024 12:08	07/05/2024 15:20	GLORIA DO GOITA	INTERNO - NAO PROGRAMADA - MEIO AMBIENTE - ARVORE OU VEGETACAO
18896708_17757043	CATENDE	08/05/2024 15:56	08/05/2024 17:03	CATENDE	INTERNO - NAO PROGRAMADA - MEIO AMBIENTE - ARVORE OU VEGETACAO
18894363_17755340	ARARIPINA	07/05/2024 14:40	08/05/2024 00:08	ARARIPINA	INTERNO - NAO PROGRAMADA - MEIO AMBIENTE - VENTO
18895952_17759470	LAGOA DOS GATOS	08/05/2024 10:11	10/05/2024 16:15	CUPIRA	INTERNO - NAO PROGRAMADA - MEIO AMBIENTE - VENTO
18895015_17756431	BELEM DE MARIA	08/05/2024 11:38	08/05/2024 13:20	CUPIRA	INTERNO - NAO PROGRAMADA - MEIO AMBIENTE - ARVORE OU VEGETACAO
18894401_17754784	SAO JOAQUIM DO MONTE	07/05/2024 14:57	07/05/2024 20:10	CUPIRA	INTERNO - NAO PROGRAMADA - MEIO AMBIENTE - VENTO
18893683_17754078	VITORIA DE SANTO ANTAO	07/05/2024 10:06	07/05/2024 16:02	VITORIA DE SANTO ANTAO II	INTERNO - NAO PROGRAMADA - MEIO AMBIENTE - ARVORE OU VEGETACAO
18892453_17753006	AGUAS BELAS	06/05/2024 20:09	06/05/2024 23:28	AGUAS BELAS	INTERNO - NAO PROGRAMADA - MEIO AMBIENTE - DESCARGA ATMOSFERICA
18890654_17751380	GARANHUNS	06/05/2024 03:00	06/05/2024 11:58	GARANHUNS	INTERNO - NAO PROGRAMADA - MEIO AMBIENTE - ARVORE OU VEGETACAO
18895557_17768058	QUIPAPA	08/05/2024 19:23	08/05/2024 19:58	QUIPAPA	INTERNO - NAO PROGRAMADA - MEIO AMBIENTE - ARVORE OU VEGETACAO
18895776_17756276	SAO JOAQUIM DO MONTE	08/05/2024 09:09	08/05/2024 11:30	AGRESTINA	INTERNO - NAO PROGRAMADA - MEIO AMBIENTE - VENTO
18894261_17755486	EXU	07/05/2024 13:38	08/05/2024 04:40	EXU	INTERNO - NAO PROGRAMADA - MEIO AMBIENTE - ARVORE OU VEGETACAO
18893851_17753845	VICENCIA	07/05/2024 11:02	07/05/2024 12:40	VICENCIA	INTERNO - NAO PROGRAMADA - MEIO AMBIENTE - DESCARGA ATMOSFERICA
18894958_17755251	RECIFE	07/05/2024 18:54	07/05/2024 21:22	PARATIBÉ I	INTERNO - NAO PROGRAMADA - MEIO AMBIENTE - VENTO
18897980_17758954	BREJO DA MADRE DE DEUS	09/05/2024 09:38	09/05/2024 15:28	BREJO DA MADRE DE DEUS	INTERNO - NAO PROGRAMADA - MEIO AMBIENTE - ARVORE OU VEGETACAO
18891071_17751751	TRINDADE	06/05/2024 09:04	06/05/2024 12:53	TRINDADE	INTERNO - NAO PROGRAMADA - MEIO AMBIENTE - VENTO
18892418_17753073	CATENDE	06/05/2024 22:24	06/05/2024 23:55	CATENDE	INTERNO - NAO PROGRAMADA - MEIO AMBIENTE - QUEIMADA OU INCENDIO
18892351_17753508	SANHARO	06/05/2024 19:18	07/05/2024 10:25	BELO JARDIM	INTERNO - NAO PROGRAMADA - MEIO AMBIENTE - VENTO
18893042_17753249	IPOJUCA	07/05/2024 07:04	07/05/2024 07:51	IPOJUCA	INTERNO - NAO PROGRAMADA - MEIO AMBIENTE - ARVORE OU VEGETACAO
18885465_17749858	CABROBO	05/05/2024 09:40	05/05/2024 12:44	CABROBO	INTERNO - NAO PROGRAMADA - MEIO AMBIENTE - ARVORE OU VEGETACAO
18892971_17753478	PAUDALHO	07/05/2024 06:07	07/05/2024 09:00	PAUDALHO	INTERNO - NAO PROGRAMADA - MEIO AMBIENTE - DESCARGA ATMOSFERICA
18896428_17767823	CANHOTINHO	08/05/2024 13:35	08/05/2024 15:58	QUIPAPA	INTERNO - NAO PROGRAMADA - MEIO AMBIENTE - VENTO
18897890_17766944	CUMARU	09/05/2024 09:06	09/05/2024 10:40	PASSIRA	INTERNO - NAO PROGRAMADA - MEIO AMBIENTE - VENTO
18896155_17756451	SERRA TALHADA	08/05/2024 11:28	08/05/2024 13:35	SERRA TALHADA	INTERNO - NAO PROGRAMADA - MEIO AMBIENTE - ARVORE OU VEGETACAO
18894914_17765064	OURICURI	07/05/2024 18:25	08/05/2024 16:48	TRINDADE	INTERNO - NAO PROGRAMADA - MEIO AMBIENTE - DESCARGA ATMOSFERICA
18898887_17761392	JAQUEIRA	09/05/2024 15:48	10/05/2024 17:40	CATENDE	INTERNO - NAO PROGRAMADA - MEIO AMBIENTE - ARVORE OU VEGETACAO
18896388_17763337	BONITO	08/05/2024 13:08	08/05/2024 16:31	BONITO	INTERNO - NAO PROGRAMADA - MEIO AMBIENTE - ARVORE OU VEGETACAO
18899007_17759257	PEDRA	09/05/2024 16:34	09/05/2024 19:30	VENTUROSA	INTERNO - NAO PROGRAMADA - MEIO AMBIENTE - DESCARGA ATMOSFERICA
18896638_17750390	ARARIPINA	05/05/2024 10:58	05/05/2024 15:05	ARARIPINA	INTERNO - NAO PROGRAMADA - MEIO AMBIENTE - VENTO

18899152_17759363	POMBOS	09/05/2024 18:45	10/05/2024 10:28	VITORIA DE SANTO ANTAO	INTERNO - NAO PROGRAMADA - MEIO AMBIENTE - ARVORE OU VEGETACAO
18897527_17758475	TIMBAUBA	09/05/2024 06:32	09/05/2024 09:30	TIMBAUBA	INTERNO - NAO PROGRAMADA - MEIO AMBIENTE - VENTO
18899548_17759935	RECIFE	09/05/2024 22:18	10/05/2024 03:40	BOA VIAGEM	INTERNO - NAO PROGRAMADA - MEIO AMBIENTE - QUEIMADA OU INCENDIO
18899548_17759949	RECIFE	09/05/2024 22:18	10/05/2024 03:40	BOA VIAGEM	INTERNO - NAO PROGRAMADA - MEIO AMBIENTE - QUEIMADA OU INCENDIO
18896564_17765061	SERRA TALHADA	08/05/2024 14:32	09/05/2024 09:50	FLORESTA	INTERNO - NAO PROGRAMADA - MEIO AMBIENTE - VENTO
18889958_17751832	TUPANATINGA	05/05/2024 15:03	06/05/2024 12:10	BUIQUE	INTERNO - NAO PROGRAMADA - MEIO AMBIENTE - ARVORE OU VEGETACAO
18896226_17757094	PEDRA	08/05/2024 11:53	08/05/2024 17:15	PESQUEIRA	INTERNO - NAO PROGRAMADA - MEIO AMBIENTE - DESCARGA ATMOSFERICA
18897301_17759400	CARUARU	08/05/2024 21:35	09/05/2024 17:40	TRINITAM	INTERNO - NAO PROGRAMADA - MEIO AMBIENTE - VENTO
18902242_17762770	SALGUEIRO	11/05/2024 12:10	11/05/2024 16:55	SALGUEIRO	INTERNO - NAO PROGRAMADA - MEIO AMBIENTE - DESCARGA ATMOSFERICA
18896708_17757043	CATENDE	08/05/2024 15:56	09/05/2024 04:25	PALMARES	INTERNO - NAO PROGRAMADA - MEIO AMBIENTE - ARVORE OU VEGETACAO
18898625_17758963	IATI	09/05/2024 14:06	09/05/2024 15:43	AGUAS BELAS	INTERNO - NAO PROGRAMADA - MEIO AMBIENTE - VENTO
18897649_17758262	OURICURI	09/05/2024 07:41	09/05/2024 10:44	SANTA CRUZ	INTERNO - NAO PROGRAMADA - MEIO AMBIENTE - VENTO
18893097_17754721	TRINDADE	07/05/2024 07:09	07/05/2024 16:45	TRINDADE	INTERNO - NAO PROGRAMADA - MEIO AMBIENTE - ARVORE OU VEGETACAO
18890632_17751927	RECIFE	06/05/2024 01:10	06/05/2024 10:28	TAMARINEIRA	INTERNO - NAO PROGRAMADA - MEIO AMBIENTE - QUEIMADA OU INCENDIO
18893858_17753984	SAO BENTO DO UNA	07/05/2024 11:03	07/05/2024 12:28	SAO BENTO DO UNA	INTERNO - NAO PROGRAMADA - MEIO AMBIENTE - VENTO
18896859_17757294	JABOATAO DOS GUARARAPES	08/05/2024 17:01	08/05/2024 22:27	PIEDADE	INTERNO - NAO PROGRAMADA - MEIO AMBIENTE - QUEIMADA OU INCENDIO
18891252_17751493	JABOATAO DOS GUARARAPES	06/05/2024 10:16	06/05/2024 12:39	VARZEA	INTERNO - NAO PROGRAMADA - MEIO AMBIENTE - QUEIMADA OU INCENDIO
18897282_17758151	JABOATAO DOS GUARARAPES	08/05/2024 21:22	09/05/2024 10:55	PIEDADE	INTERNO - NAO PROGRAMADA - MEIO AMBIENTE - QUEIMADA OU INCENDIO
18892907_17753831	AMARAJI	07/05/2024 03:40	07/05/2024 15:26	VITORIA DE SANTO ANTAO	INTERNO - NAO PROGRAMADA - MEIO AMBIENTE - DESCARGA ATMOSFERICA
18895870_17756152	SANTA MARIA DA BOA VISTA	08/05/2024 09:43	08/05/2024 11:49	SANTA MARIA DA BOA VISTA	INTERNO - NAO PROGRAMADA - MEIO AMBIENTE - VENTO
18896099_17756535	CORRENTES	08/05/2024 11:05	08/05/2024 14:10	ANGELIM	INTERNO - NAO PROGRAMADA - MEIO AMBIENTE - VENTO
18897302_17757565	PAULISTA	08/05/2024 21:36	09/05/2024 10:24	PAU AMARELO	INTERNO - NAO PROGRAMADA - MEIO AMBIENTE - QUEIMADA OU INCENDIO
18891021_17766789	IGARASSU	06/05/2024 08:46	06/05/2024 12:40	CRUZ DE REBOUCAS	INTERNO - NAO PROGRAMADA - MEIO AMBIENTE - ARVORE OU VEGETACAO
18896565_17756969	SAO VICENTE FERRER	08/05/2024 14:33	08/05/2024 17:29	VICENCIA	INTERNO - NAO PROGRAMADA - MEIO AMBIENTE - VENTO
18898617_17773924	OLINDA	09/05/2024 20:40	10/05/2024 15:10	SAO BENEDITO	INTERNO - NAO PROGRAMADA - MEIO AMBIENTE - VENTO
18893042_17753249	IPOJUCA	07/05/2024 07:04	07/05/2024 11:25	SUAPE	INTERNO - NAO PROGRAMADA - MEIO AMBIENTE - ARVORE OU VEGETACAO
18897949_17760639	EXU	09/05/2024 09:24	10/05/2024 12:40	EXU	INTERNO - NAO PROGRAMADA - MEIO AMBIENTE - VENTO
18890665_17752043	ABREU E LIMA	06/05/2024 04:44	06/05/2024 16:20	BOTAFOGO	INTERNO - NAO PROGRAMADA - MEIO AMBIENTE - ARVORE OU VEGETACAO
18899548_17759941	RECIFE	09/05/2024 22:18	10/05/2024 03:40	BOA VIAGEM	INTERNO - NAO PROGRAMADA - MEIO AMBIENTE - QUEIMADA OU INCENDIO
18890707_17751054	AMARAJI	06/05/2024 05:57	06/05/2024 08:02	GRAVATA I	INTERNO - NAO PROGRAMADA - MEIO AMBIENTE - ARVORE OU VEGETACAO
18891603_17752819	BELO JARDIM	06/05/2024 12:52	06/05/2024 22:06	BELO JARDIM	INTERNO - NAO PROGRAMADA - MEIO AMBIENTE - ARVORE OU VEGETACAO
18895889_17756216	BOM JARDIM	08/05/2024 09:47	08/05/2024 12:10	BOM JARDIM	INTERNO - NAO PROGRAMADA - MEIO AMBIENTE - DESCARGA ATMOSFERICA
18894318_17754572	PASSIRA	07/05/2024 14:13	07/05/2024 15:24	PASSIRA	INTERNO - NAO PROGRAMADA - MEIO AMBIENTE - INUNDACAO
18896535_17757318	OLINDA	08/05/2024 14:21	08/05/2024 19:45	SANTO AMARO	INTERNO - NAO PROGRAMADA - MEIO AMBIENTE - VENTO
18895799_17756353	CAETES	08/05/2024 09:21	08/05/2024 13:10	CAETES	INTERNO - NAO PROGRAMADA - MEIO AMBIENTE - ARVORE OU VEGETACAO
18892735_17754015	RECIFE	06/05/2024 23:43	07/05/2024 11:49	IBURA	INTERNO - NAO PROGRAMADA - MEIO AMBIENTE - QUEIMADA OU INCENDIO
18899548_17759964	RECIFE	09/05/2024 22:18	10/05/2024 03:40	BOA VIAGEM	INTERNO - NAO PROGRAMADA - MEIO AMBIENTE - QUEIMADA OU INCENDIO
18899548_17759937	RECIFE	09/05/2024 22:18	10/05/2024 03:40	BOA VIAGEM	INTERNO - NAO PROGRAMADA - MEIO AMBIENTE - QUEIMADA OU INCENDIO
18899548_17759974	RECIFE	09/05/2024 22:18	10/05/2024 03:40	BOA VIAGEM	INTERNO - NAO PROGRAMADA - MEIO AMBIENTE - QUEIMADA OU INCENDIO
18892041_17754047	IBIMIRIM	06/05/2024 16:43	07/05/2024 20:11	IBIMIRIM	INTERNO - NAO PROGRAMADA - MEIO AMBIENTE - DESCARGA ATMOSFERICA
18894965_17755310	CABO DE SANTO AGOSTINHO	07/05/2024 18:55	07/05/2024 13:27	SUAPE	INTERNO - NAO PROGRAMADA - MEIO AMBIENTE - ARVORE OU VEGETACAO
18890787_17751075	JATAUBA	06/05/2024 07:01	06/05/2024 08:59	BREJO DA MADRE DE DEUS	INTERNO - NAO PROGRAMADA - MEIO AMBIENTE - ARVORE OU VEGETACAO
18899548_17759994	RECIFE	09/05/2024 22:18	10/05/2024 03:40	BOA VIAGEM	INTERNO - NAO PROGRAMADA - MEIO AMBIENTE - QUEIMADA OU INCENDIO
18891959_17752664	TIMBAUBA	06/05/2024 16:05	06/05/2024 18:11	TIMBAUBA	INTERNO - NAO PROGRAMADA - MEIO AMBIENTE - DESCARGA ATMOSFERICA
18894105_17754630	LAGOA DO CARRO	07/05/2024 12:30	07/05/2024 16:28	CARPINA	INTERNO - NAO PROGRAMADA - MEIO AMBIENTE - DESCARGA ATMOSFERICA
18893654_17755206	CARUARU	07/05/2024 09:57	07/05/2024 17:30	CARUARU	INTERNO - NAO PROGRAMADA - MEIO AMBIENTE - INUNDACAO
18893654_17755208	CARUARU	07/05/2024 09:57	07/05/2024 17:30	CARUARU	INTERNO - NAO PROGRAMADA - MEIO AMBIENTE - INUNDACAO
18898262_17751272	SAO JOSE DO BELMONTE	05/05/2024 06:57	05/05/2024 09:58	SAO JOSE DO BELMONTE	INTERNO - NAO PROGRAMADA - MEIO AMBIENTE - DESCARGA ATMOSFERICA
18899548_17759995	RECIFE	09/05/2024 22:18	10/05/2024 03:40	BOA VIAGEM	INTERNO - NAO PROGRAMADA - MEIO AMBIENTE - QUEIMADA OU INCENDIO
18902247_17764872	SANTA CRUZ	11/05/2024 12:11	12/05/2024 09:01	SANTA CRUZ	INTERNO - NAO PROGRAMADA - MEIO AMBIENTE - VENTO
18898369_17759887	SAO JOSE DA COROA GRANDE	09/05/2024 12:24	09/05/2024 14:50	BARREIROS	INTERNO - NAO PROGRAMADA - MEIO AMBIENTE - QUEIMADA OU INCENDIO
18893059_17758164	BONITO	07/05/2024 06:57	07/05/2024 16:00	BONITO	INTERNO - NAO PROGRAMADA - MEIO AMBIENTE - VENTO
18895237_17755546	ESCADA	07/05/2024 23:26	08/05/2024 07:45	ESCADA	INTERNO - NAO PROGRAMADA - MEIO AMBIENTE - ARVORE OU VEGETACAO
18894352_17754995	CAETES	07/05/2024 14:33	07/05/2024 16:55	GARANHUNS	INTERNO - NAO PROGRAMADA - MEIO AMBIENTE - DESCARGA ATMOSFERICA
18898433_17758395	AGUA PRETA	09/05/2024 12:47	09/05/2024 15:17	PALMARES	INTERNO - NAO PROGRAMADA - MEIO AMBIENTE - VENTO
18895849_17756739	IGARASSU	08/05/2024 09:36	08/05/2024 13:30	IGARASSU	INTERNO - NAO PROGRAMADA - MEIO AMBIENTE - ARVORE OU VEGETACAO
18897707_17758215	RIACHO DAS ALMAS	09/05/2024 08:03	09/05/2024 10:55	RIACHO DAS ALMAS	INTERNO - NAO PROGRAMADA - MEIO AMBIENTE - DESCARGA ATMOSFERICA
18898836_17759853	GLORIA DO GOITA	10/05/2024 03:03	10/05/2024 04:22	VITORIA DE SANTO ANTAO	INTERNO - NAO PROGRAMADA - MEIO AMBIENTE - DESCARGA ATMOSFERICA
18892623_17752887	CARUARU	06/05/2024 22:20	06/05/2024 23:58	CAMPUS	INTERNO - NAO PROGRAMADA - MEIO AMBIENTE - VENTO
18894570_17756683	EXU	08/05/2024 13:00	08/05/2024 14:35	EXU	INTERNO - NAO PROGRAMADA - MEIO AMBIENTE - ARVORE OU VEGETACAO
18894570_17754576	EXU	07/05/2024 16:11	07/05/2024 20:35	EXU	INTERNO - NAO PROGRAMADA - MEIO AMBIENTE - ARVORE OU VEGETACAO
18895454_17756312	OROBO	08/05/2024 07:08	08/05/2024 11:05	BOM JARDIM	INTERNO - NAO PROGRAMADA - MEIO AMBIENTE - DESCARGA ATMOSFERICA
18892528_17753023	ITAIBA	06/05/2024 20:51	07/05/2024 00:38	AGUAS BELAS	INTERNO - NAO PROGRAMADA - MEIO AMBIENTE - VENTO
18892826_17753190	ARCOVERDE	07/05/2024 00:51	07/05/2024 04:52	ARCOVERDE	INTERNO - NAO PROGRAMADA - MEIO AMBIENTE - VENTO
18890010_17753368	FLORES	05/05/2024 15:39	05/05/2024 18:42	SERRA TALHADA	INTERNO - NAO PROGRAMADA - MEIO AMBIENTE - ARVORE OU VEGETACAO
18896708_17757043	CATENDE	08/05/2024 15:56	08/05/2024 18:46	CATENDE	INTERNO - NAO PROGRAMADA - MEIO AMBIENTE - ARVORE OU VEGETACAO
18892690_17752945	PETROLINA	06/05/2024 23:04	06/05/2024 23:19	MASSANGANO I	INTERNO - NAO PROGRAMADA - MEIO AMBIENTE - VENTO
18894958_17755251	RECIFE	07/05/2024 18:54	07/05/2024 21:10	PARATIBE I	INTERNO - NAO PROGRAMADA - MEIO AMBIENTE - VENTO
18892921_17753221	BODOCO	07/05/2024 05:57	07/05/2024 07:54	EXU	INTERNO - NAO PROGRAMADA - MEIO AMBIENTE - ARVORE OU VEGETACAO
18892921_17753174	BODOCO	07/05/2024 04:23	07/05/2024 12:09	EXU	INTERNO - NAO PROGRAMADA - MEIO AMBIENTE - ARVORE OU VEGETACAO
18902035_17762299	SAO JOSE DO EGITO	11/05/2024 09:54	11/05/2024 11:16	SAO JOSE DO EGITO	INTERNO - NAO PROGRAMADA - MEIO AMBIENTE - VENTO
18896984_17756962	CAPOEIRAS	08/05/2024 17:54	08/05/2024 22:45	SAO BENTO DO UNA	INTERNO - NAO PROGRAMADA - MEIO AMBIENTE - EROSAO
18897763_17757776	LAGOA GRANDE	09/05/2024 08:22	09/05/2024 10:38	SANTA MARIA DA BOA VISTA	INTERNO - NAO PROGRAMADA - MEIO AMBIENTE - ARVORE OU VEGETACAO
18897539_17764577	CARNAIBA	09/05/2024 06:43	12/05/2024 21:48	CARNAIBA	INTERNO - NAO PROGRAMADA - MEIO AMBIENTE - ARVORE OU VEGETACAO
18896984_17756962	CAPOEIRAS	08/05/2024 17:54	09/05/2024 01:52	SAO BENTO DO UNA	INTERNO - NAO PROGRAMADA - MEIO AMBIENTE - EROSAO
18901731_17762603	BODOCO	11/05/2024 06:51	11/05/2024 12:01	EXU	INTERNO - NAO PROGRAMADA - MEIO AMBIENTE - DESCARGA ATMOSFERICA
18891511_17769146	BONITO	06/05/2024 12:06	06/05/2024 13:25	BONITO	INTERNO - NAO PROGRAMADA - MEIO AMBIENTE - DESCARGA ATMOSFERICA
18892623_17752887	CARUARU	06/05/2024 22:20	06/05/2024 23:58	CARUARU	INTERNO - NAO PROGRAMADA - MEIO AMBIENTE - VENTO
18895374_17756481	CACHOEIRINHA	08/05/2024 06:17	08/05/2024 14:30	LAJEDO	INTERNO - NAO PROGRAMADA - MEIO AMBIENTE - VENTO
18893328_17762001	BARREIROS	07/05/2024 08:23	07/05/2024 15:26	BARREIROS	INTERNO - NAO PROGRAMADA - MEIO AMBIENTE - VENTO
18898984_17759293	ALIANCA	09/05/2024 16:26	09/05/2024 18:02	CONDADO	INTERNO - NAO PROGRAMADA - MEIO AMBIENTE - VENTO
18897267_17757388	SAO VICENTE FERRER	08/05/2024 21:07	08/05/2024 23:50	VICENCIA	INTERNO - NAO PROGRAMADA - MEIO AMBIENTE - VENTO
18896087_17790555	AGRESTINA	08/05/2024 11:02	08/05/2024 14:48	AGRESTINA	INTERNO - NAO PROGRAMADA - MEIO AMBIENTE - VENTO
18897583_17759023	PETROLINA	09/05/2024 07:08	09/05/2024 13:41	MASSANGANO II	INTERNO - NAO PROGRAMADA - MEIO AMBIENTE - VENTO
18897547_17758412	LAGOA DOS GATOS	09/05/2024 06:45	09/05/2024 12:20	QUIXAPA	INTERNO - NAO PROGRAMADA - MEIO AMBIENTE - VENTO
18890667_17751031	CAMARAGIBE	06/05/2024 05:00	06/05/2024 09:48	CAMPUS	INTERNO - NAO PROGRAMADA - MEIO AMBIENTE - DESCARGA ATMOSFERICA
18894698_17758935	SAO CAETANO	07/05/2024 17:07	08/05/2024 12:34	CAMPUS	INTERNO - NAO PROGRAMADA - MEIO AMBIENTE - ARVORE OU VEGETACAO
18898601_17766671	IGARASSU	09/05/2024 14:00	09/05/2024 14:49	IGARASSU	INTERNO - NAO PROGRAMADA - MEIO AMBIENTE - VENTO
18898703_17759401	IGUARACI	09/05/2024 14:33	09/05/2024 19:10	SAO JOSE DO EGITO	INTERNO - NAO PROGRAMADA - MEIO AMBIENTE - VENTO
18897716_17758267	ARARIPINA	09/05/2024 08:08	09/05/2024 09:42	ARARIPINA	INTERNO - NAO PROGRAMADA - MEIO AMBIENTE - VENTO
18894845_17755061	BOM JARDIM	07/05/2024 17:55	07/05/2024 21:35	BOM JARDIM	INTERNO - NAO PROGRAMADA - MEIO AMBIENTE - VENTO
18899353_17760150	PAUDALHO	09/05/2024 19:30	10/05/2024 07:05	PAUDALHO	INTERNO - NAO PROGRAMADA - MEIO AMBIENTE - DESCARGA ATMOSFERICA
18897972_17758461	CAPOEIRAS	09/05/2024 06:31	09/05/2024 12:55	LAJEDO	INTERNO - NAO PROGRAMADA - MEIO AMBIENTE - DESCARGA ATMOSFERICA
18892951_17753745	BUIQUE	07/05/2024 05:53	07/05/2024 09:35	BUIQUE	INTERNO - NAO PROGRAMADA - MEIO AMBIENTE - DESCARGA ATMOSFERICA
18896958_17764066	SAO LOURENCO DA MATA	08/05/2024 17:45	09/05/2024 00:48	TABATINGA	INTERNO - NAO PROGRAMADA - MEIO AMBIENTE - ARVORE OU VEGETACAO
18896733_17757495	ARARIPINA	08/05/2024 16:09	09/05/2024 02:15	ARARIPINA	INTERNO - NAO PROGRAMADA - MEIO AMBIENTE - ARVORE OU VEGETACAO
18895385_17756762	OLINDA	08/05/2024 16:17	08/05/2024 16:26	SANTO AMARO	INTERNO - NAO PROGRAMADA - MEIO AMBIENTE - ARVORE OU VEGETACAO
18894421_17756367	NAZARE DA MATA	07/05/2024 15:08	07/05/2024 20:52	NAZARE DA MATA	INTERNO - NAO PROGRAMADA - MEIO AMBIENTE - VENTO
18898730_17759199	BREJO DA MADRE DE DEUS	09/05/2024 14:44	09/05/2024 17:55	CAMPUS	INTERNO - NAO PROGRAMADA - MEIO AMBIENTE - VENTO
18890127_17750627	BODOCO	05/05/2024 17:09	05/05/2024 18:45	OURICURI	INTERNO - NAO PROGRAMADA - MEIO AMBIENTE - VENTO
18892751_17752998	CARUARU	06/05/2024 23:42	07/05/2024 04:49	CARUARU	INTERNO - NAO PROGRAMADA - MEIO AMBIENTE - VENTO
18897830_17758636	BUENOS AIRES	09/05/2024 13:51	09/05/2024 14:03	VICENCIA	INTERNO - NAO PROGRAMADA - MEIO AMBIENTE - VENTO
18898836_17758850	GLORIA DO GOITA	09/05/2024 15:25	09/05/2024 16:40	VITORIA DE SANTO ANTAO II	INTERNO - NAO PROGRAMADA - MEIO AMBIENTE - DESCARGA ATMOSFERICA
18895954_17757305	PAUDALHO	08/05/2024 10:12	08/05/2024 22:02	SAO LOURENCO DA MATA	INTERNO - NAO PROGRAMADA - MEIO AMBIENTE - ARVORE OU VEGETACAO
18892183_17752898	BUIQUE	06/05/2024 17:48	06/05/2024 22:10	BUIQUE	INTERNO - NAO PROGRAMADA - MEIO AMBIENTE - DESCARGA ATMOSFERICA
18899384_17759770	CUMARU	09/05/2024 20:16	09/05/2024 23:20	PASSIRA	INTERNO - NAO PROGRAMADA - MEIO AMBIENTE - VENTO
18892751_17752998	CARUARU	06/05/2024 23:42	07/05/2024 06:42	CARUARU	INTERNO - NAO PROGRAMADA - MEIO AMBIENTE - VENTO
18889908_17750836	CALUMBI	05/05/2024 14:36	05/05/2024 17:45	SERRA TALHADA	INTERNO - NAO PROGRAMADA - MEIO AMBIENTE - ARVORE OU VEGETACAO
18899897_17770061	QUIXAPA	09/05/2024 16:26	10/05/2024 14:50	QUIXAPA	INTERNO - NAO PROGRAMADA - MEIO AMBIENTE - ARVORE OU VEGETACAO
18898683_17759314	OURICURI	09/05/2024 14:25	09/05/2024 18:05	OURICURI	INTERNO - NAO PROGRAMADA - MEIO AMBIENTE - VENTO
18897192_17757903	JATAUBA	08/05/2024 20:06	09/05/2024 09:20	BREJO DA MADRE DE DEUS	INTERNO - NAO PROGRAMADA - MEIO AMBIENTE - VENTO
18896006_17757096	PETROLINA	08/05/2024 10:33	08/05/2024 19:03	MASSANGANO I	INTERNO - NAO PROGRAMADA - MEIO AMBIENTE - VENTO

18896274_17790557	CUPIRA	08/05/2024 12:11	08/05/2024 15:30	CUPIRA	INTERNO - NAO PROGRAMADA - MEIO AMBIENTE - VENTO
18891821_17752966	ARARIPINA	06/05/2024 14:45	06/05/2024 23:00	TRINDADE	INTERNO - NAO PROGRAMADA - MEIO AMBIENTE - VENTO
18896876_17756974	GRARASSU	08/05/2024 18:05	08/05/2024 18:55	JRASSU	INTERNO - NAO PROGRAMADA - MEIO AMBIENTE - ARVORE OU VEGETACAO
18893110_17754979	CARUARU	07/05/2024 07:13	07/05/2024 17:00	CARUARU	INTERNO - NAO PROGRAMADA - MEIO AMBIENTE - DESCARGA ATMOSFERICA
18897342_17757499	RECIFE	08/05/2024 22:24	09/05/2024 00:55	TAMARINEIRA	INTERNO - NAO PROGRAMADA - MEIO AMBIENTE - VENTO
18894339_17755255	TERRA NOVA	07/05/2024 14:25	07/05/2024 17:40	SALGUEIRO	INTERNO - NAO PROGRAMADA - MEIO AMBIENTE - DESCARGA ATMOSFERICA
18892342_17753394	PANELAS	06/05/2024 19:12	07/05/2024 08:15	CUPIRA	INTERNO - NAO PROGRAMADA - MEIO AMBIENTE - ARVORE OU VEGETACAO
18891051_17751517	VENTUROSA	06/05/2024 08:57	06/05/2024 11:00	VENTUROSA	INTERNO - NAO PROGRAMADA - MEIO AMBIENTE - DESCARGA ATMOSFERICA
18896798_17757197	ALTINHO	08/05/2024 16:38	08/05/2024 21:00	LAJEDO	INTERNO - NAO PROGRAMADA - MEIO AMBIENTE - VENTO
18890572_17751246	ARACOIABA	06/05/2024 09:12	06/05/2024 09:57	BOTAFOGO	INTERNO - NAO PROGRAMADA - MEIO AMBIENTE - VENTO
18902405_17762938	PARNAMIRIM	11/05/2024 13:54	11/05/2024 18:55	PARNAMIRIM	INTERNO - NAO PROGRAMADA - MEIO AMBIENTE - VENTO
18897467_17758017	PALMARES	09/05/2024 08:40	09/05/2024 11:00	PALMARES	INTERNO - NAO PROGRAMADA - MEIO AMBIENTE - ARVORE OU VEGETACAO
18898202_17758888	TAQUARITINGA DO NORTE	09/05/2024 11:05	09/05/2024 15:30	SANTA CRUZ DO CAPIBARIBE	INTERNO - NAO PROGRAMADA - MEIO AMBIENTE - VENTO
18902852_17764978	BETANIA	11/05/2024 19:29	11/05/2024 20:15	FLORES	INTERNO - NAO PROGRAMADA - MEIO AMBIENTE - VENTO
18898927_17759272	JAQUEIRA	09/05/2024 16:06	09/05/2024 17:25	CATENDE	INTERNO - NAO PROGRAMADA - MEIO AMBIENTE - ARVORE OU VEGETACAO
18887860_17757986	SAO CAETANO	09/05/2024 09:30	09/05/2024 15:00	SAO CAETANO	INTERNO - NAO PROGRAMADA - MEIO AMBIENTE - VENTO
18889322_17750501	CUSTODIA	05/05/2024 07:48	05/05/2024 12:50	CUSTODIA	INTERNO - NAO PROGRAMADA - MEIO AMBIENTE - DESCARGA ATMOSFERICA
18892889_17753923	CARUARU	07/05/2024 02:51	07/05/2024 11:54	CARUARU	INTERNO - NAO PROGRAMADA - MEIO AMBIENTE - QUEIMADA OU INCENDIO
18893905_17756211	OURICURI	07/05/2024 11:19	08/05/2024 09:50	TRINDADE	INTERNO - NAO PROGRAMADA - MEIO AMBIENTE - VENTO
18896359_17757214	PETROLINA	08/05/2024 12:56	08/05/2024 14:23	MASSANGANO I	INTERNO - NAO PROGRAMADA - MEIO AMBIENTE - VENTO
18895870_17753872	RECIFE	07/05/2024 11:05	07/05/2024 14:50	TAMARINEIRA	INTERNO - NAO PROGRAMADA - MEIO AMBIENTE - ARVORE OU VEGETACAO
18890667_17751031	CAMARAGIBE	06/05/2024 05:00	06/05/2024 05:13	CAXANGA	INTERNO - NAO PROGRAMADA - MEIO AMBIENTE - DESCARGA ATMOSFERICA
18892949_17753318	RECIFE	07/05/2024 07:48	07/05/2024 09:38	GAZOMETRO	INTERNO - NAO PROGRAMADA - MEIO AMBIENTE - ARVORE OU VEGETACAO
18893098_17754556	JUREMA	07/05/2024 07:10	07/05/2024 21:01	CUPIRA	INTERNO - NAO PROGRAMADA - MEIO AMBIENTE - VENTO
18893914_17755873	OLINDA	07/05/2024 11:23	07/05/2024 13:35	RIO DOCE	INTERNO - NAO PROGRAMADA - MEIO AMBIENTE - QUEIMADA OU INCENDIO
18898680_17759318	IPUBI	09/05/2024 14:24	09/05/2024 18:13	TRINDADE	INTERNO - NAO PROGRAMADA - MEIO AMBIENTE - ARVORE OU VEGETACAO
18896178_17756474	BEZERROS	08/05/2024 11:38	08/05/2024 14:10	BEZERROS	INTERNO - NAO PROGRAMADA - MEIO AMBIENTE - DESCARGA ATMOSFERICA
18893274_17755240	IBIMIRIM	07/05/2024 08:07	07/05/2024 16:45	IBIMIRIM	INTERNO - NAO PROGRAMADA - MEIO AMBIENTE - DESCARGA ATMOSFERICA
18898433_17758395	AGUA PRETA	09/05/2024 12:47	09/05/2024 16:50	MALMARES	INTERNO - NAO PROGRAMADA - MEIO AMBIENTE - VENTO
18898775_17759776	JOAQUIM NABUCO	09/05/2024 15:00	10/05/2024 00:00	PALMARES	INTERNO - NAO PROGRAMADA - MEIO AMBIENTE - ARVORE OU VEGETACAO
18899548_17759959	RECIFE	09/05/2024 22:18	10/05/2024 03:40	BOA VIAGEM	INTERNO - NAO PROGRAMADA - MEIO AMBIENTE - QUEIMADA OU INCENDIO
18899548_17759932	RECIFE	09/05/2024 22:18	10/05/2024 03:40	BOA VIAGEM	INTERNO - NAO PROGRAMADA - MEIO AMBIENTE - QUEIMADA OU INCENDIO
18898799_17759685	BODOCO	09/05/2024 15:07	10/05/2024 00:05	OURICURI	INTERNO - NAO PROGRAMADA - MEIO AMBIENTE - VENTO
18895488_17758419	ARCOVERDE	08/05/2024 07:26	09/05/2024 12:46	PESQUEIRA	INTERNO - NAO PROGRAMADA - MEIO AMBIENTE - VENTO
18894177_17754804	BELEM DE MARIA	07/05/2024 16:00	07/05/2024 16:30	CUPIRA	INTERNO - NAO PROGRAMADA - MEIO AMBIENTE - QUEIMADA OU INCENDIO
18892324_17752795	RECIFE	06/05/2024 20:45	06/05/2024 20:55	BONJI	INTERNO - NAO PROGRAMADA - MEIO AMBIENTE - VENTO
18895557_17768054	QUIPAPA	08/05/2024 07:50	08/05/2024 19:50	QUIPAPA	INTERNO - NAO PROGRAMADA - MEIO AMBIENTE - ARVORE OU VEGETACAO
18899449_17760542	PESQUEIRA	09/05/2024 20:54	10/05/2024 08:00	PESQUEIRA	INTERNO - NAO PROGRAMADA - MEIO AMBIENTE - VENTO
18892918_17753405	ALIANCA	07/05/2024 04:18	07/05/2024 08:16	VICENCIA	INTERNO - NAO PROGRAMADA - MEIO AMBIENTE - ARVORE OU VEGETACAO
18894178_17755110	LAGOA GRANDE	07/05/2024 12:57	07/05/2024 20:40	BARRA DE BEBEDOURO	INTERNO - NAO PROGRAMADA - MEIO AMBIENTE - VENTO
18890487_17750870	ARARIPINA	05/05/2024 20:51	05/05/2024 23:04	ARARIPINA	INTERNO - NAO PROGRAMADA - MEIO AMBIENTE - VENTO
18895882_17756278	TAQUARITINGA DO NORTE	08/05/2024 09:45	08/05/2024 11:45	SANTA CRUZ DO CAPIBARIBE	INTERNO - NAO PROGRAMADA - MEIO AMBIENTE - QUEIMADA OU INCENDIO
18896205_17757436	PETROLINA	08/05/2024 11:44	08/05/2024 20:10	MASSANGANO II	INTERNO - NAO PROGRAMADA - MEIO AMBIENTE - DESCARGA ATMOSFERICA
18894288_17754905	MACHADOS	07/05/2024 13:55	07/05/2024 16:00	VICENCIA	INTERNO - NAO PROGRAMADA - MEIO AMBIENTE - VENTO
18893269_17753998	GARANHUNS	07/05/2024 07:32	07/05/2024 13:17	HELIOPOLIS	INTERNO - NAO PROGRAMADA - MEIO AMBIENTE - VENTO
18893605_17754665	ARCOVERDE	07/05/2024 09:40	07/05/2024 16:34	ARCOVERDE	INTERNO - NAO PROGRAMADA - MEIO AMBIENTE - ARVORE OU VEGETACAO
18895390_17755879	BARREIROS	08/05/2024 06:31	08/05/2024 09:05	BARREIROS	INTERNO - NAO PROGRAMADA - MEIO AMBIENTE - QUEIMADA OU INCENDIO
18898729_17761063	BUIQUE	09/05/2024 14:44	10/05/2024 11:30	BUIQUE	INTERNO - NAO PROGRAMADA - MEIO AMBIENTE - DESCARGA ATMOSFERICA
18897472_17758315	VITORIA DE SANTO ANTAO	09/05/2024 05:32	09/05/2024 11:00	VITORIA DE SANTO ANTAO	INTERNO - NAO PROGRAMADA - MEIO AMBIENTE - DESCARGA ATMOSFERICA
18898433_17758395	AGUA PRETA	09/05/2024 12:47	09/05/2024 22:20	PALMARES	INTERNO - NAO PROGRAMADA - MEIO AMBIENTE - VENTO
18897302_17757556	PAULISTA	08/05/2024 21:36	09/05/2024 10:24	PAU AMARELO	INTERNO - NAO PROGRAMADA - MEIO AMBIENTE - QUEIMADA OU INCENDIO
18897129_17768798	ITAIBA	08/05/2024 19:10	09/05/2024 16:40	AGUAS BELAS	INTERNO - NAO PROGRAMADA - MEIO AMBIENTE - DESCARGA ATMOSFERICA
18893564_17754853	OURICURI	07/05/2024 09:30	07/05/2024 17:26	OURICURI	INTERNO - NAO PROGRAMADA - MEIO AMBIENTE - VENTO
18892778_17753144	CATENDE	07/05/2024 00:06	07/05/2024 02:40	CATENDE	INTERNO - NAO PROGRAMADA - MEIO AMBIENTE - VENTO
18893123_17753846	TABIRA	07/05/2024 07:18	07/05/2024 11:35	TABIRA	INTERNO - NAO PROGRAMADA - MEIO AMBIENTE - VENTO
18895687_17757176	EXU	08/05/2024 08:38	08/05/2024 20:35	EXU	INTERNO - NAO PROGRAMADA - MEIO AMBIENTE - VENTO
18893947_17762335	AGUAS BELAS	07/05/2024 11:39	08/05/2024 10:05	AGUAS BELAS	INTERNO - NAO PROGRAMADA - MEIO AMBIENTE - DESCARGA ATMOSFERICA
18895639_17756946	FLORESTA	08/05/2024 08:21	08/05/2024 13:35	FLORESTA	INTERNO - NAO PROGRAMADA - MEIO AMBIENTE - ARVORE OU VEGETACAO
18894974_17756294	EXU	07/05/2024 19:02	08/05/2024 10:50	EXU	INTERNO - NAO PROGRAMADA - MEIO AMBIENTE - ARVORE OU VEGETACAO
18898617_17773873	OLINDA	09/05/2024 13:58	09/05/2024 19:13	RIO DOCE	INTERNO - NAO PROGRAMADA - MEIO AMBIENTE - VENTO
18896471_17757116	CARUARU	08/05/2024 13:55	08/05/2024 17:55	CAMPUS	INTERNO - NAO PROGRAMADA - MEIO AMBIENTE - ARVORE OU VEGETACAO
18890076_17750746	PETROLINA	05/05/2024 16:25	05/05/2024 20:21	DOM AVELAR	INTERNO - NAO PROGRAMADA - MEIO AMBIENTE - ARVORE OU VEGETACAO
18893711_17755889	AFRANIO	07/05/2024 10:14	08/05/2024 09:15	AFRANIO	INTERNO - NAO PROGRAMADA - MEIO AMBIENTE - VENTO
18898263_17760207	VERTENTES	09/05/2024 11:30	10/05/2024 08:30	VERTENTES	INTERNO - NAO PROGRAMADA - MEIO AMBIENTE - ARVORE OU VEGETACAO
18892233_17752971	AMARAJI	06/05/2024 23:41	06/05/2024 23:44	CAMOCIM DE SAO FELIX	INTERNO - NAO PROGRAMADA - MEIO AMBIENTE - VENTO
18893255_17753634	CAMOCIM DE SAO FELIX	07/05/2024 08:01	07/05/2024 16:15	CAMOCIM DE SAO FELIX	INTERNO - NAO PROGRAMADA - MEIO AMBIENTE - ARVORE OU VEGETACAO
18895479_17756419	GLORIA DO GOIATO	08/05/2024 07:21	08/05/2024 12:28	GRAVATA II	INTERNO - NAO PROGRAMADA - MEIO AMBIENTE - VENTO
18895596_17756325	CALUMBI	08/05/2024 08:04	08/05/2024 12:57	FLORES	INTERNO - NAO PROGRAMADA - MEIO AMBIENTE - VENTO
18895161_17757190	GRAVATA	07/05/2024 22:15	08/05/2024 15:10	PASSIRA	INTERNO - NAO PROGRAMADA - MEIO AMBIENTE - VENTO
18902721_17763077	BODOCO	11/05/2024 17:28	11/05/2024 20:40	OURICURI	INTERNO - NAO PROGRAMADA - MEIO AMBIENTE - VENTO
18891728_17757851	FLORESTA	06/05/2024 14:01	07/05/2024 17:48	FLORESTA	INTERNO - NAO PROGRAMADA - MEIO AMBIENTE - ARVORE OU VEGETACAO
18893013_17753774	TAQUARITINGA DO NORTE	07/05/2024 06:36	07/05/2024 10:50	TORITAMA	INTERNO - NAO PROGRAMADA - MEIO AMBIENTE - ARVORE OU VEGETACAO
18893515_17755845	ITAIBA	07/05/2024 09:15	08/05/2024 10:19	INAJA	INTERNO - NAO PROGRAMADA - MEIO AMBIENTE - DESCARGA ATMOSFERICA
18890815_17753289	AGUAS BELAS	06/05/2024 07:18	07/05/2024 07:45	AGUAS BELAS	INTERNO - NAO PROGRAMADA - MEIO AMBIENTE - DESCARGA ATMOSFERICA
18895164_17758823	JABOATAO DOS GUARARAPES	07/05/2024 21:35	08/05/2024 00:38	IBURA	INTERNO - NAO PROGRAMADA - MEIO AMBIENTE - QUEIMADA OU INCENDIO
18893873_17754637	CARUARU	07/05/2024 11:08	07/05/2024 15:22	CAMPUS	INTERNO - NAO PROGRAMADA - MEIO AMBIENTE - DESCARGA ATMOSFERICA
18894234_17759555	MACAPARANA	07/05/2024 13:27	07/05/2024 16:25	TIMBAUBA	INTERNO - NAO PROGRAMADA - MEIO AMBIENTE - ARVORE OU VEGETACAO
18891687_17752133	LAGOA DO CARRO	06/05/2024 13:36	06/05/2024 17:39	CARPINA	INTERNO - NAO PROGRAMADA - MEIO AMBIENTE - QUEIMADA OU INCENDIO
18890037_17752472	BUIQUE	06/05/2024 13:50	06/05/2024 14:00	BUIQUE	INTERNO - NAO PROGRAMADA - MEIO AMBIENTE - ARVORE OU VEGETACAO
18899548_17759931	RECIFE	09/05/2024 22:18	10/05/2024 03:40	BOA VIAGEM	INTERNO - NAO PROGRAMADA - MEIO AMBIENTE - QUEIMADA OU INCENDIO
18899548_17759990	RECIFE	09/05/2024 22:18	10/05/2024 03:40	BOA VIAGEM	INTERNO - NAO PROGRAMADA - MEIO AMBIENTE - QUEIMADA OU INCENDIO
18899897_17770059	QUIPAPA	09/05/2024 16:26	10/05/2024 14:50	QUIPAPA	INTERNO - NAO PROGRAMADA - MEIO AMBIENTE - ARVORE OU VEGETACAO
18902744_17764877	BODOCO	11/05/2024 17:40	12/05/2024 21:32	OURICURI	INTERNO - NAO PROGRAMADA - MEIO AMBIENTE - DESCARGA ATMOSFERICA
18894793_17755169	JOAO ALFREDO	07/05/2024 17:37	08/05/2024 10:00	LIMOIEIRO	INTERNO - NAO PROGRAMADA - MEIO AMBIENTE - VENTO
18890707_17751054	AMARAJI	06/05/2024 05:57	06/05/2024 07:06	JOSE MARIANO	INTERNO - NAO PROGRAMADA - MEIO AMBIENTE - ARVORE OU VEGETACAO
18895103_17757618	SANTA MARIA DA BOA VISTA	07/05/2024 20:40	08/05/2024 02:50	SANTA MARIA DA BOA VISTA	INTERNO - NAO PROGRAMADA - MEIO AMBIENTE - VENTO
18896859_17757297	JABOATAO DOS GUARARAPES	08/05/2024 17:01	08/05/2024 22:27	PIEDADE	INTERNO - NAO PROGRAMADA - MEIO AMBIENTE - QUEIMADA OU INCENDIO
18894324_17754846	FLORES	07/05/2024 14:15	07/05/2024 17:34	CARNALBA	INTERNO - NAO PROGRAMADA - MEIO AMBIENTE - DESCARGA ATMOSFERICA
18893075_17755070	QUIPAPA	07/05/2024 07:05	07/05/2024 20:25	QUIPAPA	INTERNO - NAO PROGRAMADA - MEIO AMBIENTE - VENTO
18892537_17754636	BODOCO	06/05/2024 20:58	07/05/2024 16:22	OURICURI	INTERNO - NAO PROGRAMADA - MEIO AMBIENTE - VENTO
18897302_17757564	PAULISTA	08/05/2024 21:36	09/05/2024 10:24	PAU AMARELO	INTERNO - NAO PROGRAMADA - MEIO AMBIENTE - QUEIMADA OU INCENDIO
18896624_17757181	BREJO DA MADRE DE DEUS	08/05/2024 15:03	08/05/2024 21:41	BREJO DA MADRE DE DEUS	INTERNO - NAO PROGRAMADA - MEIO AMBIENTE - VENTO
18893287_17755887	SALOA	07/05/2024 08:12	08/05/2024 09:56	BREJO DA MADRE DE DEUS	INTERNO - NAO PROGRAMADA - MEIO AMBIENTE - ARVORE OU VEGETACAO
18894133_17754601	TUPANATINGA	07/05/2024 12:39	07/05/2024 15:45	BUIQUE	INTERNO - NAO PROGRAMADA - MEIO AMBIENTE - DESCARGA ATMOSFERICA
18890817_17751582	SAO JOSE DO EGITO	06/05/2024 07:19	06/05/2024 11:17	SAO JOSE DO EGITO	INTERNO - NAO PROGRAMADA - MEIO AMBIENTE - VENTO
18895828_17796201	MARAIAL	08/05/2024 09:32	08/05/2024 17:00	CATENDE	INTERNO - NAO PROGRAMADA - MEIO AMBIENTE - VENTO
18899185_17761745	SAO LOURENCO DA MATA	09/05/2024 17:46	11/05/2024 08:15	SAO LOURENCO DA MATA	INTERNO - NAO PROGRAMADA - MEIO AMBIENTE - VENTO
18898517_17759258	PETROLINA	09/05/2024 13:24	10/05/2024 14:50	PETROLINA II	INTERNO - NAO PROGRAMADA - MEIO AMBIENTE - ARVORE OU VEGETACAO
18894451_17774290	RECIFE	07/05/2024 15:21	07/05/2024 18:14	CAXANGA	INTERNO - NAO PROGRAMADA - MEIO AMBIENTE - ARVORE OU VEGETACAO
18898164_17760656	SAO VICENTE FERRER	09/05/2024 10:48	09/05/2024 12:30	TIMBAUBA	INTERNO - NAO PROGRAMADA - MEIO AMBIENTE - DESCARGA ATMOSFERICA
18892346_17753554	SIRINHAEM	06/05/2024 19:13	07/05/2024 15:17	RIO FORMOSO	INTERNO - NAO PROGRAMADA - MEIO AMBIENTE - DESCARGA ATMOSFERICA
18897833_17758110	SALOA	09/05/2024 08:48	09/05/2024 11:14	BREJO	INTERNO - NAO PROGRAMADA - MEIO AMBIENTE - DESCARGA ATMOSFERICA
18896759_17756998	CALUMBI	08/05/2024 16:22	08/05/2024 18:37	SERRA TALHADA	INTERNO - NAO PROGRAMADA - MEIO AMBIENTE - VENTO
18891641_17752770	LAGOA DO OURO	06/05/2024 13:15	06/05/2024 18:28	CORRENTES	INTERNO - NAO PROGRAMADA - MEIO AMBIENTE - DESCARGA ATMOSFERICA
18899167_17759863	ARARIPINA	09/05/2024 17:39	10/05/2024 03:18	ARARIPINA	INTERNO - NAO PROGRAMADA - MEIO AMBIENTE - DESCARGA ATMOSFERICA
18894306_17759574	NAZARE DA MATA	07/05/2024 14:06	07/05/2024 15:45	NAZARE DA MATA	INTERNO - NAO PROGRAMADA - MEIO AMBIENTE - DESCARGA ATMOSFERICA
18893683_17754078	VITORIA DE SANTO ANTAO	07/05/2024 10:06	07/05/2024 16:02	VITORIA DE SANTO ANTAO	INTERNO - NAO PROGRAMADA - MEIO AMBIENTE - ARVORE OU VEGETACAO
18892314_17753084	IPOJUCA	06/05/2024 18:53	07/05/2024 09:41	IPOJUCA	INTERNO - NAO PROGRAMADA - MEIO AMBIENTE - DESCARGA ATMOSFERICA
18893115_17754160	FLORESTA	07/05/2024 07:16	07/05/2024 13:12	NOVA PETROLANDIA	INTERNO - NAO PROGRAMADA - MEIO AMBIENTE - VENTO
18898089_17765992	BUIQUE	09/05/2024 10:13	09/05/2024 15:05	BUIQUE	INTERNO - NAO PROGRAMADA - MEIO AMBIENTE - DESCARGA ATMOSFERICA
18898973_17760282	BODOCO	09/05/2024 16:21	10/05/2024 09:04	OURICURI	INTERNO - NAO PROGRAMADA - MEIO AMBIENTE - DESCARGA ATMOSFERICA
18898216_17760606	PAUDALHO	09/05/2024 11:09	09/05/2024 15:00	PAUDALHO	INTERNO - NAO PROGRAMADA - MEIO AMBIENTE - ARVORE OU VEGETACAO



18898662_17760242	SAIRE	09/05/2024 14:16	10/05/2024 08:55	CAMOCIM DE SAO FELIX	INTERNO - NAO PROGRAMADA - MEIO AMBIENTE - ARVORE OU VEGETACAO
18893411_17756709	BELO JARDIM	07/05/2024 08:46	07/05/2024 11:05	BELO JARDIM	INTERNO - NAO PROGRAMADA - MEIO AMBIENTE - ARVORE OU VEGETACAO
18899548_17759954	RECIFE	09/05/2024 22:18	10/05/2024 03:40	BOA VIAGEM	INTERNO - NAO PROGRAMADA - MEIO AMBIENTE - QUEIMADA OU INCENDIO
18899548_17759993	RECIFE	09/05/2024 22:18	10/05/2024 03:40	BOA VIAGEM	INTERNO - NAO PROGRAMADA - MEIO AMBIENTE - QUEIMADA OU INCENDIO
18894478_17754440	BARRA DE GUABIRABA	07/05/2024 15:30	07/05/2024 15:44	GRAVATA	INTERNO - NAO PROGRAMADA - MEIO AMBIENTE - VENTO
18892983_17754272	TAMANDARE	07/05/2024 06:17	07/05/2024 21:00	RIO FORMOSO	INTERNO - NAO PROGRAMADA - MEIO AMBIENTE - ARVORE OU VEGETACAO
18893764_17755008	CABO DE SANTO AGOSTINHO	07/05/2024 10:31	07/05/2024 19:39	IPOJUCA	INTERNO - NAO PROGRAMADA - MEIO AMBIENTE - ARVORE OU VEGETACAO
18898971_17767927	CAETES	09/05/2024 16:20	09/05/2024 23:30	CAETES	INTERNO - NAO PROGRAMADA - MEIO AMBIENTE - VENTO
18891773_17752698	CANHOTINHO	06/05/2024 14:24	06/05/2024 20:00	QUIPAPA	INTERNO - NAO PROGRAMADA - MEIO AMBIENTE - VENTO
18890707_17751054	AMARAJI	06/05/2024 05:57	06/05/2024 07:06	ESCADA	INTERNO - NAO PROGRAMADA - MEIO AMBIENTE - ARVORE OU VEGETACAO
18899548_17759970	RECIFE	09/05/2024 22:18	10/05/2024 03:40	BOA VIAGEM	INTERNO - NAO PROGRAMADA - MEIO AMBIENTE - QUEIMADA OU INCENDIO
18894870_17755978	BEZERROS	07/05/2024 18:04	08/05/2024 11:25	RIACHO DAS ALMAS	INTERNO - NAO PROGRAMADA - MEIO AMBIENTE - DESCARGA ATMOSFERICA
18899083_17759626	RECIFE	09/05/2024 17:07	10/05/2024 00:00	BONJI	INTERNO - NAO PROGRAMADA - MEIO AMBIENTE - ARVORE OU VEGETACAO
18895479_17756419	GLORIA DO GOITA	08/05/2024 07:21	08/05/2024 12:30	GRAVATA II	INTERNO - NAO PROGRAMADA - MEIO AMBIENTE - VENTO
18899266_17759850	CUPIRA	09/05/2024 18:22	10/05/2024 01:50	CUPIRA	INTERNO - NAO PROGRAMADA - MEIO AMBIENTE - VENTO
18892046_17753046	SÃO JOSE DO BELMONTE	06/05/2024 16:47	07/05/2024 00:10	SÃO JOSE DO BELMONTE	INTERNO - NAO PROGRAMADA - MEIO AMBIENTE - VENTO
18895512_17755876	TRINIDADE	08/05/2024 07:36	08/05/2024 10:40	TRINIDADE	INTERNO - NAO PROGRAMADA - MEIO AMBIENTE - QUEIMADA OU INCENDIO
18893027_17753753	TRIUNFO	07/05/2024 06:43	07/05/2024 11:00	FLORESTA	INTERNO - NAO PROGRAMADA - MEIO AMBIENTE - ARVORE OU VEGETACAO
18894174_17754407	TACAIMBO	07/05/2024 12:56	07/05/2024 16:11	LAJEDO	INTERNO - NAO PROGRAMADA - MEIO AMBIENTE - ARVORE OU VEGETACAO
18895318_17755795	CUMARU	08/05/2024 05:06	08/05/2024 09:05	PASSIRA	INTERNO - NAO PROGRAMADA - MEIO AMBIENTE - VENTO
18893228_17753710	RECIFE	07/05/2024 07:53	07/05/2024 11:14	GAZOMETRO	INTERNO - NAO PROGRAMADA - MEIO AMBIENTE - QUEIMADA OU INCENDIO
18894235_17755195	CEDRO	07/05/2024 13:27	07/05/2024 21:45	SERRITA	INTERNO - NAO PROGRAMADA - MEIO AMBIENTE - DESCARGA ATMOSFERICA
18896307_17756619	BREJO DA MADRE DE DEUS	08/05/2024 12:30	08/05/2024 15:48	TORITAMA	INTERNO - NAO PROGRAMADA - MEIO AMBIENTE - QUEIMADA OU INCENDIO
1889475_17796206	MARAIAL	08/05/2024 13:58	08/05/2024 16:40	CATENDE	INTERNO - NAO PROGRAMADA - MEIO AMBIENTE - VENTO
18898836_17759853	GLORIA DO GOITA	10/05/2024 03:03	10/05/2024 04:22	GLORIA DO GOITA	INTERNO - NAO PROGRAMADA - MEIO AMBIENTE - DESCARGA ATMOSFERICA
18892953_17753483	VICENCIA	07/05/2024 05:54	07/05/2024 07:20	VICENCIA	INTERNO - NAO PROGRAMADA - MEIO AMBIENTE - DESCARGA ATMOSFERICA
18897302_17757563	PAULISTA	08/05/2024 21:36	09/05/2024 04:50	PAU AMARELO	INTERNO - NAO PROGRAMADA - MEIO AMBIENTE - QUEIMADA OU INCENDIO
18891878_17753184	SANTA FILOMENA	06/05/2024 15:18	07/05/2024 01:13	AFRANIO	INTERNO - NAO PROGRAMADA - MEIO AMBIENTE - VENTO
18897106_17758091	ITAIBA	08/05/2024 18:56	09/05/2024 10:28	AGUAS BELAS	INTERNO - NAO PROGRAMADA - MEIO AMBIENTE - DESCARGA ATMOSFERICA
18896233_17757457	SAIRE	08/05/2024 11:56	08/05/2024 19:50	BEZERROS	INTERNO - NAO PROGRAMADA - MEIO AMBIENTE - VENTO
18892907_17754109	AMARAJI	07/05/2024 13:37	07/05/2024 13:41	VITORIA DE SANTO ANTAO	INTERNO - NAO PROGRAMADA - MEIO AMBIENTE - DESCARGA ATMOSFERICA
18897763_17757776	LAGOA GRANDE	09/05/2024 08:22	09/05/2024 10:42	SANTA MARIA DA BOA VISTA	INTERNO - NAO PROGRAMADA - MEIO AMBIENTE - ARVORE OU VEGETACAO
18895995_17756770	CUMARU	08/05/2024 10:27	08/05/2024 14:48	PASSIRA	INTERNO - NAO PROGRAMADA - MEIO AMBIENTE - VENTO
18892978_17753740	CUSTODIA	07/05/2024 06:13	07/05/2024 14:46	CUSTODIA	INTERNO - NAO PROGRAMADA - MEIO AMBIENTE - VENTO
18899238_17749985	IPUBI	05/05/2024 06:32	05/05/2024 09:44	TRINIDADE	INTERNO - NAO PROGRAMADA - MEIO AMBIENTE - DESCARGA ATMOSFERICA
1889498_17750228	JATOBA	05/05/2024 09:40	05/05/2024 13:14	ITRAPARICA	INTERNO - NAO PROGRAMADA - MEIO AMBIENTE - VENTO
18892918_17753405	ALIANÇA	07/05/2024 04:18	07/05/2024 08:16	TIMBAUBA	INTERNO - NAO PROGRAMADA - MEIO AMBIENTE - ARVORE OU VEGETACAO
18892970_17753486	MACAPARANA	07/05/2024 06:07	07/05/2024 09:00	VICENCIA	INTERNO - NAO PROGRAMADA - MEIO AMBIENTE - ARVORE OU VEGETACAO
18896984_17757336	CAPOEIRAS	08/05/2024 22:58	09/05/2024 01:13	SÃO BENTO DO UNA	INTERNO - NAO PROGRAMADA - MEIO AMBIENTE - EROSAO
18899360_17759694	RECIFE	09/05/2024 19:39	09/05/2024 23:50	RIO JORDAO	INTERNO - NAO PROGRAMADA - MEIO AMBIENTE - QUEIMADA OU INCENDIO
18899384_17759770	CUMARU	09/05/2024 20:16	09/05/2024 21:54	BO JARDIM	INTERNO - NAO PROGRAMADA - MEIO AMBIENTE - VENTO
18892907_17753831	AMARAJI	07/05/2024 03:40	07/05/2024 12:30	VITORIA DE SANTO ANTAO	INTERNO - NAO PROGRAMADA - MEIO AMBIENTE - DESCARGA ATMOSFERICA
18890707_17751054	AMARAJI	06/05/2024 05:57	06/05/2024 07:06	VITORIA DE SANTO ANTAO	INTERNO - NAO PROGRAMADA - MEIO AMBIENTE - ARVORE OU VEGETACAO
18892888_17753127	TAQUARITINGA DO NORTE	07/05/2024 02:46	07/05/2024 06:47	TORITAMA	INTERNO - NAO PROGRAMADA - MEIO AMBIENTE - ARVORE OU VEGETACAO
18893044_17754618	AGUA PRETA	07/05/2024 06:51	07/05/2024 15:55	PALMARES	INTERNO - NAO PROGRAMADA - MEIO AMBIENTE - VENTO
18892921_17753174	BODOCO	07/05/2024 04:23	07/05/2024 04:30	EXLU	INTERNO - NAO PROGRAMADA - MEIO AMBIENTE - ARVORE OU VEGETACAO
18890665_17752043	ABREU E LIMA	06/05/2024 04:44	06/05/2024 12:50	BOFATOFO	INTERNO - NAO PROGRAMADA - MEIO AMBIENTE - ARVORE OU VEGETACAO
18894731_17757208	RECIFE	07/05/2024 17:17	07/05/2024 23:40	ITAPARA	INTERNO - NAO PROGRAMADA - MEIO AMBIENTE - QUEIMADA OU INCENDIO
18896984_17757336	CAPOEIRAS	08/05/2024 22:58	09/05/2024 01:25	SÃO BENTO DO UNA	INTERNO - NAO PROGRAMADA - MEIO AMBIENTE - EROSAO
18896179_17756994	PAULISTA	08/05/2024 18:14	08/05/2024 18:19	PAU AMARELO	INTERNO - NAO PROGRAMADA - MEIO AMBIENTE - VENTO
18893337_17754534	CUSTODIA	07/05/2024 08:24	07/05/2024 15:45	CUSTODIA	INTERNO - NAO PROGRAMADA - MEIO AMBIENTE - DESCARGA ATMOSFERICA
18895617_17757204	ITAIBA	08/05/2024 08:10	08/05/2024 20:21	AGUAS BELAS	INTERNO - NAO PROGRAMADA - MEIO AMBIENTE - DESCARGA ATMOSFERICA
18897605_17757991	IPOJUCA	09/05/2024 07:21	09/05/2024 11:01	IPOJUCA	INTERNO - NAO PROGRAMADA - MEIO AMBIENTE - ARVORE OU VEGETACAO
18892753_17753106	CARUARU	06/05/2024 23:54	07/05/2024 02:05	CARUARU	INTERNO - NAO PROGRAMADA - MEIO AMBIENTE - VENTO
18896056_17796350	ARARIPINA	08/05/2024 10:49	08/05/2024 13:00	TRINIDADE	INTERNO - NAO PROGRAMADA - MEIO AMBIENTE - VENTO
18895452_17756356	BONITO	08/05/2024 07:06	08/05/2024 12:35	BONITO	INTERNO - NAO PROGRAMADA - MEIO AMBIENTE - DESCARGA ATMOSFERICA
18895999_17756864	QUIPAPA	08/05/2024 14:36	08/05/2024 14:36	QUIPAPA	INTERNO - NAO PROGRAMADA - MEIO AMBIENTE - VENTO
18896678_17761276	MORENO	08/05/2024 15:35	08/05/2024 20:11	MORENO	INTERNO - NAO PROGRAMADA - MEIO AMBIENTE - VENTO
18891875_17752833	FREI MIGUELINHO	06/05/2024 15:17	06/05/2024 21:00	VERTENTES	INTERNO - NAO PROGRAMADA - MEIO AMBIENTE - VENTO
18891103_17751229	CAMARAGIBE	06/05/2024 09:10	06/05/2024 09:10	CAMARAGIBE	INTERNO - NAO PROGRAMADA - MEIO AMBIENTE - VENTO
18899111_17759529	CANHOTINHO	09/05/2024 17:17	10/05/2024 00:15	QUIPAPA	INTERNO - NAO PROGRAMADA - MEIO AMBIENTE - VENTO
18890980_17752378	OURICURI	06/05/2024 08:30	06/05/2024 16:03	OURICURI	INTERNO - NAO PROGRAMADA - MEIO AMBIENTE - VENTO
18897649_17758262	OURICURI	09/05/2024 07:41	09/05/2024 10:44	TRINIDADE	INTERNO - NAO PROGRAMADA - MEIO AMBIENTE - VENTO
18894647_17755456	GRAVATA	07/05/2024 16:48	08/05/2024 02:50	GRAVATA	INTERNO - NAO PROGRAMADA - MEIO AMBIENTE - DESCARGA ATMOSFERICA
18895452_17756356	BONITO	08/05/2024 07:06	08/05/2024 12:50	BONITO	INTERNO - NAO PROGRAMADA - MEIO AMBIENTE - DESCARGA ATMOSFERICA
18893088_17759026	SÃO BENTO DO UNA	07/05/2024 07:07	07/05/2024 14:45	BELO JARDIM	INTERNO - NAO PROGRAMADA - MEIO AMBIENTE - VENTO
18892650_17753697	ARARIPINA	06/05/2024 22:35	07/05/2024 14:45	ARARIPINA	INTERNO - NAO PROGRAMADA - MEIO AMBIENTE - ARVORE OU VEGETACAO
18892797_17753468	JOAO ALFREDO	07/05/2024 00:19	07/05/2024 08:06	BO JARDIM	INTERNO - NAO PROGRAMADA - MEIO AMBIENTE - ARVORE OU VEGETACAO
18898433_17758395	AGUA PRETA	09/05/2024 12:47	09/05/2024 21:57	PALMARES	INTERNO - NAO PROGRAMADA - MEIO AMBIENTE - VENTO
18899248_17766136	CARNAUBEIRA DA PENHA	09/05/2024 18:14	10/05/2024 01:40	FLORESTA	INTERNO - NAO PROGRAMADA - MEIO AMBIENTE - DESCARGA ATMOSFERICA
18902795_17763267	PETROLINA	11/05/2024 18:18	11/05/2024 23:10	MASSANGANO II	INTERNO - NAO PROGRAMADA - MEIO AMBIENTE - VENTO
18897487_17758438	CORRENTES	09/05/2024 05:46	09/05/2024 12:45	CORRENTES	INTERNO - NAO PROGRAMADA - MEIO AMBIENTE - VENTO
18898617_17773894	OLINDA	09/05/2024 17:30	09/05/2024 18:50	PARATIBI I	INTERNO - NAO PROGRAMADA - MEIO AMBIENTE - VENTO
18897795_17758473	AGUAS BELAS	09/05/2024 08:36	09/05/2024 14:16	AGUAS BELAS	INTERNO - NAO PROGRAMADA - MEIO AMBIENTE - DESCARGA ATMOSFERICA
18891370_17751754	MORENO	06/05/2024 10:59	06/05/2024 12:55	MORENO	INTERNO - NAO PROGRAMADA - MEIO AMBIENTE - VENTO
18898617_17773924	OLINDA	09/05/2024 20:40	10/05/2024 02:00	PARATIBI I	INTERNO - NAO PROGRAMADA - MEIO AMBIENTE - VENTO
18892654_17753227	CABROBO	06/05/2024 22:38	07/05/2024 04:15	CABROBO	INTERNO - NAO PROGRAMADA - MEIO AMBIENTE - VENTO
18890910_17751414	CARUARU	06/05/2024 08:04	06/05/2024 14:09	CARUARU	INTERNO - NAO PROGRAMADA - MEIO AMBIENTE - QUEIMADA OU INCENDIO
18901810_17762535	LAGOA GRANDE	11/05/2024 07:47	11/05/2024 10:40	BARRA DE BEBEDOURO	INTERNO - NAO PROGRAMADA - MEIO AMBIENTE - VENTO
18897364_17757479	TAMANDARE	08/05/2024 23:20	09/05/2024 01:40	TAMANDARE	INTERNO - NAO PROGRAMADA - MEIO AMBIENTE - DESCARGA ATMOSFERICA
18894427_17755360	BETANIA	07/05/2024 15:11	07/05/2024 23:23	FLORESTA	INTERNO - NAO PROGRAMADA - MEIO AMBIENTE - DESCARGA ATMOSFERICA
18895791_17757486	CUSTODIA	08/05/2024 09:18	08/05/2024 20:45	CUSTODIA	INTERNO - NAO PROGRAMADA - MEIO AMBIENTE - ARVORE OU VEGETACAO
18899345_17760565	PANELAS	09/05/2024 19:21	10/05/2024 11:50	QUIPAPA	INTERNO - NAO PROGRAMADA - MEIO AMBIENTE - ARVORE OU VEGETACAO
18894442_17758371	MARAIAL	07/05/2024 15:17	08/05/2024 11:05	CATENDE	INTERNO - NAO PROGRAMADA - MEIO AMBIENTE - ARVORE OU VEGETACAO
18898176_17759896	OLINDA	09/05/2024 10:52	09/05/2024 22:05	OLINDA	INTERNO - NAO PROGRAMADA - MEIO AMBIENTE - VENTO
18895347_17756363	AFOGADOS DA INGAZEIRA	08/05/2024 05:58	08/05/2024 09:55	TABIRA	INTERNO - NAO PROGRAMADA - MEIO AMBIENTE - VENTO
18898694_17751792	OURICURI	05/05/2024 11:38	06/05/2024 11:45	OURICURI	INTERNO - NAO PROGRAMADA - MEIO AMBIENTE - ARVORE OU VEGETACAO
18896535_17757318	OLINDA	08/05/2024 14:21	08/05/2024 19:25	SANTO AMARO	INTERNO - NAO PROGRAMADA - MEIO AMBIENTE - VENTO
18893975_17754312	RECIFE	07/05/2024 11:46	07/05/2024 15:20	TAMARINEIRA	INTERNO - NAO PROGRAMADA - MEIO AMBIENTE - INUNDACAO
18893878_17753969	CONDADO	07/05/2024 11:12	07/05/2024 12:10	CONDADO	INTERNO - NAO PROGRAMADA - MEIO AMBIENTE - VENTO
18898836_17759852	GLORIA DO GOITA	10/05/2024 02:21	10/05/2024 04:22	VITORIA DE SANTO ANTAO	INTERNO - NAO PROGRAMADA - MEIO AMBIENTE - DESCARGA ATMOSFERICA
18898749_17761113	SÃO BENTO DO UNA	08/05/2024 19:43	10/05/2024 12:35	LAJEDO	INTERNO - NAO PROGRAMADA - MEIO AMBIENTE - DESCARGA ATMOSFERICA
18899321_17750209	ARARIPINA	05/05/2024 07:48	05/05/2024 13:30	TRINIDADE	INTERNO - NAO PROGRAMADA - MEIO AMBIENTE - DESCARGA ATMOSFERICA
18893116_17753541	CARNAIBA	07/05/2024 07:16	07/05/2024 09:40	AFOGADOS DA INGAZEIRA	INTERNO - NAO PROGRAMADA - MEIO AMBIENTE - DESCARGA ATMOSFERICA
18898337_17759247	ABREU E LIMA	09/05/2024 12:10	09/05/2024 17:05	CRUZ DE REBOUCAS	INTERNO - NAO PROGRAMADA - MEIO AMBIENTE - ARVORE OU VEGETACAO
18899324_17749910	PEDRA	05/05/2024 07:50	05/05/2024 10:14	ARCOVERDE	INTERNO - NAO PROGRAMADA - MEIO AMBIENTE - DESCARGA ATMOSFERICA
18899384_17759770	CUMARU	09/05/2024 20:16	10/05/2024 04:58	PASSIRA	INTERNO - NAO PROGRAMADA - MEIO AMBIENTE - VENTO
18899548_17759944	RECIFE	09/05/2024 22:18	10/05/2024 03:40	BOA VIAGEM	INTERNO - NAO PROGRAMADA - MEIO AMBIENTE - QUEIMADA OU INCENDIO
18897170_17766069	PETROLINA	08/05/2024 19:50	09/05/2024 00:00	MASSANGANO I	INTERNO - NAO PROGRAMADA - MEIO AMBIENTE - ARVORE OU VEGETACAO
18898204_17751164	OURICURI	05/05/2024 05:36	06/05/2024 08:05	OURICURI	INTERNO - NAO PROGRAMADA - MEIO AMBIENTE - VENTO
18894816_17755449	TAMANDARE	07/05/2024 17:44	08/05/2024 02:06	BARREIROS	INTERNO - NAO PROGRAMADA - MEIO AMBIENTE - VENTO
18895510_17756541	PETROLINA	08/05/2024 07:34	08/05/2024 14:53	BARRA DE BEBEDOURO	INTERNO - NAO PROGRAMADA - MEIO AMBIENTE - ARVORE OU VEGETACAO
18897974_17758662	ALTINHO	09/05/2024 09:36	09/05/2024 12:50	LAJEDO	INTERNO - NAO PROGRAMADA - MEIO AMBIENTE - DESCARGA ATMOSFERICA
18897063_17762892	GRAVATA	11/05/2024 13:20	11/05/2024 15:17	GRAVATA II	INTERNO - NAO PROGRAMADA - MEIO AMBIENTE - VENTO
18895708_17757201	PANELAS	08/05/2024 08:44	08/05/2024 17:58	CUPIRA	INTERNO - NAO PROGRAMADA - MEIO AMBIENTE - VENTO
18896999_17750605	PETROLINA	05/05/2024 15:49	05/05/2024 16:10	BARRA DE BEBEDOURO	INTERNO - NAO PROGRAMADA - MEIO AMBIENTE - ARVORE OU VEGETACAO
18896129_17756318	GARANHUNS	08/05/2024 11:19	08/05/2024 13:25	OLIOPOLIS	INTERNO - NAO PROGRAMADA - MEIO AMBIENTE - VENTO
18893076_17766842	VICENCIA	07/05/2024 07:05	07/05/2024 10:00	VICENCIA	INTERNO - NAO PROGRAMADA - MEIO AMBIENTE - ARVORE OU VEGETACAO
18895439_17756013	AMARAJI	08/05/2024 06:59	08/05/2024 10:30	ESCADA	INTERNO - NAO PROGRAMADA - MEIO AMBIENTE - DESCARGA ATMOSFERICA
18895199_17755364	GARANHUNS	07/05/2024 22:12	08/05/2024 01:50	GARANHUNS	INTERNO - NAO PROGRAMADA - MEIO AMBIENTE - VENTO
18891473_17759143	ARARIPINA	06/05/2024 11:48	06/05/2024 15:10	ARARIPINA	INTERNO - NAO PROGRAMADA - MEIO AMBIENTE - ARVORE OU VEGETACAO
18898377_17774687	PETROLANDIA	09/05/2024 12:27	09/05/2024 16:10	NOVA PETROLANDIA	INTERNO - NAO PROGRAMADA - MEIO AMBIENTE - ARVORE OU VEGETACAO



18891511_17769142	BONITO	06/05/2024 12:06	06/05/2024 13:00	BONITO	INTERNO - NAO PROGRAMADA - MEIO AMBIENTE - DESCARGA ATMOSFERICA
18899038_17759372	BOM JARDIM	09/05/2024 16:46	09/05/2024 19:10	BOM JARDIM	INTERNO - NAO PROGRAMADA - MEIO AMBIENTE - ARVORE OU VEGETACAO
18902728_17763495	LAGOA GRANDE	11/05/2024 17:32	12/05/2024 09:00	BARRA DE BEBEDOURO	INTERNO - NAO PROGRAMADA - MEIO AMBIENTE - VENTO
18897728_17758234	CAMARAGIBE	09/05/2024 08:11	09/05/2024 10:30	BATINGATA	INTERNO - NAO PROGRAMADA - MEIO AMBIENTE - ARVORE OU VEGETACAO
18892108_17754421	BREJO DA MADRE DE DEUS	06/05/2024 17:17	07/05/2024 14:50	BREJO DA MADRE DE DEUS	INTERNO - NAO PROGRAMADA - MEIO AMBIENTE - ARVORE OU VEGETACAO
18894079_17755098	PETROLINA	07/05/2024 12:21	08/05/2024 15:50	BARRA DE BEBEDOURO	INTERNO - NAO PROGRAMADA - MEIO AMBIENTE - ARVORE OU VEGETACAO
18891173_17751901	VITORIA DE SANTO ANTAO	06/05/2024 09:42	06/05/2024 17:35	VITORIA DE SANTO ANTAO II	INTERNO - NAO PROGRAMADA - MEIO AMBIENTE - ARVORE OU VEGETACAO
18902095_17750400	SAO JOSE DO EGITO	11/05/2024 10:36	11/05/2024 12:55	SAO JOSE DO EGITO	INTERNO - NAO PROGRAMADA - MEIO AMBIENTE - DESCARGA ATMOSFERICA
18895186_17756794	FLORESTA	08/05/2024 12:00	08/05/2024 13:35	FLORESTA	INTERNO - NAO PROGRAMADA - MEIO AMBIENTE - ARVORE OU VEGETACAO
18891229_17752202	CARUARU	06/05/2024 10:05	06/05/2024 14:20	CARUARU	INTERNO - NAO PROGRAMADA - MEIO AMBIENTE - QUEIMADA OU INCENDIO
18898435_17759167	POMBOS	09/05/2024 12:51	09/05/2024 16:50	VITORIA DE SANTO ANTAO II	INTERNO - NAO PROGRAMADA - MEIO AMBIENTE - VENTO
18897467_17758029	PALMARES	09/05/2024 10:22	09/05/2024 10:30	PALMARES	INTERNO - NAO PROGRAMADA - MEIO AMBIENTE - ARVORE OU VEGETACAO
18893550_17753590	TACAIMBO	07/05/2024 10:20	07/05/2024 15:40	BELO JARDIM	INTERNO - NAO PROGRAMADA - MEIO AMBIENTE - ARVORE OU VEGETACAO
18898467_17759241	BUIQUE	09/05/2024 13:03	09/05/2024 17:00	BUIQUE	INTERNO - NAO PROGRAMADA - MEIO AMBIENTE - DESCARGA ATMOSFERICA
18901964_17763487	BODOCO	11/05/2024 09:09	12/05/2024 08:10	TRINIDADE	INTERNO - NAO PROGRAMADA - MEIO AMBIENTE - VENTO
18892382_17753621	RECIFE	06/05/2024 19:37	07/05/2024 11:15	SANTO AMARO	INTERNO - NAO PROGRAMADA - MEIO AMBIENTE - QUEIMADA OU INCENDIO
18893067_17756173	BETANIA	07/05/2024 07:01	08/05/2024 10:50	CUSTODIA	INTERNO - NAO PROGRAMADA - MEIO AMBIENTE - DESCARGA ATMOSFERICA
18899548_17759998	RECIFE	09/05/2024 22:18	10/05/2024 03:40	BOA VIAGEM	INTERNO - NAO PROGRAMADA - MEIO AMBIENTE - QUEIMADA OU INCENDIO
18892910_17753270	BONITO	07/05/2024 03:54	07/05/2024 07:15	CAMOCIM DE SAO FELIX	INTERNO - NAO PROGRAMADA - MEIO AMBIENTE - DESCARGA ATMOSFERICA
18893604_17755042	IGARASSU	07/05/2024 09:40	07/05/2024 13:30	ITAPISSUMA	INTERNO - NAO PROGRAMADA - MEIO AMBIENTE - QUEIMADA OU INCENDIO
18896292_17756675	SALGUEIRO	08/05/2024 12:21	08/05/2024 15:32	SERRITA	INTERNO - NAO PROGRAMADA - MEIO AMBIENTE - ARVORE OU VEGETACAO
18902297_17762887	BODOCO	11/05/2024 12:44	11/05/2024 16:10	OURICURI	INTERNO - NAO PROGRAMADA - MEIO AMBIENTE - VENTO
18897209_17758610	AGRESTINA	08/05/2024 20:19	09/05/2024 14:10	AGRESTINA	INTERNO - NAO PROGRAMADA - MEIO AMBIENTE - ARVORE OU VEGETACAO
18897302_17757561	PAULISTA	08/05/2024 21:36	09/05/2024 10:24	PAU AMARELO	INTERNO - NAO PROGRAMADA - MEIO AMBIENTE - QUEIMADA OU INCENDIO
18897302_17757558	PAULISTA	08/05/2024 21:36	09/05/2024 10:24	PAU AMARELO	INTERNO - NAO PROGRAMADA - MEIO AMBIENTE - QUEIMADA OU INCENDIO
18894455_17755177	PETROLINA	07/05/2024 20:08	08/05/2024 13:30	DOM AVELAR	INTERNO - NAO PROGRAMADA - MEIO AMBIENTE - ARVORE OU VEGETACAO
18896933_17764070	AMARAJI	08/05/2024 17:36	09/05/2024 02:15	JOSE MARIANO	INTERNO - NAO PROGRAMADA - MEIO AMBIENTE - VENTO
18894937_17755085	VITORIA DE SANTO ANTAO	07/05/2024 18:42	07/05/2024 21:30	VITORIA DE SANTO ANTAO	INTERNO - NAO PROGRAMADA - MEIO AMBIENTE - DESCARGA ATMOSFERICA
18894497_17754812	JABOATAO DOS GUARARAPES	07/05/2024 15:44	07/05/2024 17:50	PIEDEADE	INTERNO - NAO PROGRAMADA - MEIO AMBIENTE - QUEIMADA OU INCENDIO
18893284_17754233	JAQUEIRA	07/05/2024 08:10	07/05/2024 11:45	CATENDE	INTERNO - NAO PROGRAMADA - MEIO AMBIENTE - ARVORE OU VEGETACAO
18896601_17757233	CORRENTES	08/05/2024 14:52	08/05/2024 18:30	CORRENTES	INTERNO - NAO PROGRAMADA - MEIO AMBIENTE - VENTO
18898683_17759314	OURICURI	09/05/2024 14:25	09/05/2024 18:05	SANTA CRUZ	INTERNO - NAO PROGRAMADA - MEIO AMBIENTE - VENTO
18897302_17757557	PAULISTA	08/05/2024 21:36	09/05/2024 10:24	PAU AMARELO	INTERNO - NAO PROGRAMADA - MEIO AMBIENTE - QUEIMADA OU INCENDIO
18898737_17759266	PETROLINA	09/05/2024 14:46	09/05/2024 17:20	PETROLINA II	INTERNO - NAO PROGRAMADA - MEIO AMBIENTE - ARVORE OU VEGETACAO
18895720_17778468	TAMANDARE	08/05/2024 08:48	08/05/2024 14:30	ROU FORMOSO	INTERNO - NAO PROGRAMADA - MEIO AMBIENTE - DESCARGA ATMOSFERICA
18893566_17754727	PALMARES	07/05/2024 09:31	07/05/2024 17:20	PALMARES	INTERNO - NAO PROGRAMADA - MEIO AMBIENTE - VENTO
18890821_17760727	MACHADOS	06/05/2024 07:21	06/05/2024 09:47	BOM JARDIM	INTERNO - NAO PROGRAMADA - MEIO AMBIENTE - VENTO
18895385_17755539	OLINDA	08/05/2024 07:22	08/05/2024 10:24	SANTO AMARO	INTERNO - NAO PROGRAMADA - MEIO AMBIENTE - ARVORE OU VEGETACAO
18894916_17757621	JATUBA	07/05/2024 18:25	08/05/2024 01:50	BREJO DA MADRE DE DEUS	INTERNO - NAO PROGRAMADA - MEIO AMBIENTE - VENTO
18894478_17754440	BARRA DE GUABIRABA	07/05/2024 15:30	07/05/2024 15:44	BEZERRAS	INTERNO - NAO PROGRAMADA - MEIO AMBIENTE - VENTO
18898322_17762356	PETROLINA	09/05/2024 12:00	11/05/2024 12:46	BARRA DE BEBEDOURO	INTERNO - NAO PROGRAMADA - MEIO AMBIENTE - QUEIMADA OU INCENDIO
18894590_17756469	PEDRA	07/05/2024 16:18	08/05/2024 14:50	ARCOVERDE	INTERNO - NAO PROGRAMADA - MEIO AMBIENTE - ARVORE OU VEGETACAO
18894250_17784262	DORMENTES	07/05/2024 13:33	07/05/2024 16:05	AFRANIO	INTERNO - NAO PROGRAMADA - MEIO AMBIENTE - ARVORE OU VEGETACAO
18892441_17752859	JABOATAO DOS GUARARAPES	06/05/2024 20:01	06/05/2024 22:48	IBURA	INTERNO - NAO PROGRAMADA - MEIO AMBIENTE - ARVORE OU VEGETACAO
18897302_17757549	PAULISTA	08/05/2024 21:36	09/05/2024 10:24	PAU AMARELO	INTERNO - NAO PROGRAMADA - MEIO AMBIENTE - QUEIMADA OU INCENDIO
18898461_17758871	CATENDE	09/05/2024 13:01	09/05/2024 15:43	CATENDE	INTERNO - NAO PROGRAMADA - MEIO AMBIENTE - VENTO
18894816_17755447	TAMANDARE	07/05/2024 17:44	08/05/2024 20:00	BARREIROS	INTERNO - NAO PROGRAMADA - MEIO AMBIENTE - VENTO
18897860_17759496	RECIFE	09/05/2024 08:56	09/05/2024 13:25	MACAXEIRA	INTERNO - NAO PROGRAMADA - MEIO AMBIENTE - QUEIMADA OU INCENDIO
18902276_17762564	SAO JOSE DO BELMONTE	11/05/2024 12:37	11/05/2024 13:00	SAO JOSE DO BELMONTE	INTERNO - NAO PROGRAMADA - MEIO AMBIENTE - VENTO
18897760_17758799	ARCOVERDE	09/05/2024 08:23	09/05/2024 14:50	ARCOVERDE	INTERNO - NAO PROGRAMADA - MEIO AMBIENTE - DESCARGA ATMOSFERICA
18899548_17759930	RECIFE	09/05/2024 22:18	10/05/2024 03:40	BOA VIAGEM	INTERNO - NAO PROGRAMADA - MEIO AMBIENTE - QUEIMADA OU INCENDIO
18890621_17752050	RECIFE	06/05/2024 00:43	06/05/2024 14:50	SANTO AMARO	INTERNO - NAO PROGRAMADA - MEIO AMBIENTE - QUEIMADA OU INCENDIO
18898836_17759853	GLORIA DO GOITA	10/05/2024 03:03	10/05/2024 04:22	VITORIA DE SANTO ANTAO II	INTERNO - NAO PROGRAMADA - MEIO AMBIENTE - DESCARGA ATMOSFERICA
18895914_17756551	BARREIROS	08/05/2024 09:55	08/05/2024 13:05	BARREIROS	INTERNO - NAO PROGRAMADA - MEIO AMBIENTE - QUEIMADA OU INCENDIO
18891761_17753791	SANTA MARIA DA BOA VISTA	06/05/2024 14:20	07/05/2024 09:00	SANTA MARIA DA BOA VISTA	INTERNO - NAO PROGRAMADA - MEIO AMBIENTE - ARVORE OU VEGETACAO
18892498_17758089	BELO JARDIM	06/05/2024 20:36	09/05/2024 10:56	BELO JARDIM	INTERNO - NAO PROGRAMADA - MEIO AMBIENTE - QUEIMADA OU INCENDIO
18899548_17759965	RECIFE	09/05/2024 22:18	10/05/2024 03:40	BOA VIAGEM	INTERNO - NAO PROGRAMADA - MEIO AMBIENTE - QUEIMADA OU INCENDIO
18899548_17759985	RECIFE	09/05/2024 22:18	10/05/2024 03:40	BOA VIAGEM	INTERNO - NAO PROGRAMADA - MEIO AMBIENTE - QUEIMADA OU INCENDIO
18899355_17759505	IBIMIRIM	09/05/2024 19:32	09/05/2024 22:20	IBIMIRIM	INTERNO - NAO PROGRAMADA - MEIO AMBIENTE - DESCARGA ATMOSFERICA
18898500_17758868	RECIFE	09/05/2024 13:16	09/05/2024 15:52	MACAXEIRA	INTERNO - NAO PROGRAMADA - MEIO AMBIENTE - ARVORE OU VEGETACAO
18895745_17764456	CUSTODIA	08/05/2024 08:57	08/05/2024 12:45	CUSTODIA	INTERNO - NAO PROGRAMADA - MEIO AMBIENTE - QUEIMADA OU INCENDIO
18896327_17757036	IATI	08/05/2024 12:39	08/05/2024 17:40	BOM CONSELHO	INTERNO - NAO PROGRAMADA - MEIO AMBIENTE - DESCARGA ATMOSFERICA
18892207_17752705	OLINDA	06/05/2024 18:00	06/05/2024 18:27	SANTO AMARO	INTERNO - NAO PROGRAMADA - MEIO AMBIENTE - QUEIMADA OU INCENDIO
18895817_17771446	RECIFE	08/05/2024 09:26	08/05/2024 11:40	TAMARINEIRA	INTERNO - NAO PROGRAMADA - MEIO AMBIENTE - ARVORE OU VEGETACAO
18898836_17758850	GLORIA DO GOITA	09/05/2024 15:25	09/05/2024 16:40	VITORIA DE SANTO ANTAO II	INTERNO - NAO PROGRAMADA - MEIO AMBIENTE - DESCARGA ATMOSFERICA
18899548_17759972	RECIFE	09/05/2024 22:18	10/05/2024 03:40	BOA VIAGEM	INTERNO - NAO PROGRAMADA - MEIO AMBIENTE - QUEIMADA OU INCENDIO
18899548_17759933	RECIFE	09/05/2024 22:18	10/05/2024 03:40	BOA VIAGEM	INTERNO - NAO PROGRAMADA - MEIO AMBIENTE - QUEIMADA OU INCENDIO
18899008_17760610	TACAIMBO	09/05/2024 16:34	10/05/2024 12:05	BELO JARDIM	INTERNO - NAO PROGRAMADA - MEIO AMBIENTE - DESCARGA ATMOSFERICA
18894961_17765554	FLORESTA	08/05/2024 08:41	09/05/2024 14:01	FLORESTA	INTERNO - NAO PROGRAMADA - MEIO AMBIENTE - VENTO
18895839_17756134	MACAPARANA	08/05/2024 09:33	08/05/2024 11:50	TIMBAUBA	INTERNO - NAO PROGRAMADA - MEIO AMBIENTE - QUEIMADA OU INCENDIO
18897877_17762230	PESQUEIRA	09/05/2024 09:02	10/05/2024 19:26	PESQUEIRA	INTERNO - NAO PROGRAMADA - MEIO AMBIENTE - ARVORE OU VEGETACAO
18897853_17758095	SAO JOSE DO BELMONTE	09/05/2024 08:55	09/05/2024 11:30	SAO JOSE DO BELMONTE	INTERNO - NAO PROGRAMADA - MEIO AMBIENTE - ARVORE OU VEGETACAO
18898617_17773968	OLINDA	10/05/2024 17:26	10/05/2024 17:37	SAO BENEDITO	INTERNO - NAO PROGRAMADA - MEIO AMBIENTE - VENTO
18894264_17754116	FREI MIGUELINHO	07/05/2024 13:32	07/05/2024 13:48	SURUBIM	INTERNO - NAO PROGRAMADA - MEIO AMBIENTE - VENTO
18895319_17756188	ALIANCA	08/05/2024 05:07	08/05/2024 07:35	CONDADO	INTERNO - NAO PROGRAMADA - MEIO AMBIENTE - ARVORE OU VEGETACAO
18896678_17761276	MORENO	08/05/2024 15:35	08/05/2024 18:20	MORENO	INTERNO - NAO PROGRAMADA - MEIO AMBIENTE - VENTO
18892233_17752971	AMARAJI	06/05/2024 23:41	06/05/2024 23:44	GRAVATA	INTERNO - NAO PROGRAMADA - MEIO AMBIENTE - VENTO
18899384_17759770	CUMARU	09/05/2024 20:16	09/05/2024 21:54	PASSIRA	INTERNO - NAO PROGRAMADA - MEIO AMBIENTE - VENTO
18891743_17752684	CARUARU	06/05/2024 14:13	06/05/2024 17:08	CARUARU	INTERNO - NAO PROGRAMADA - MEIO AMBIENTE - ARVORE OU VEGETACAO
18892954_17753651	BELO JARDIM	07/05/2024 05:55	07/05/2024 13:20	BELO JARDIM	INTERNO - NAO PROGRAMADA - MEIO AMBIENTE - ARVORE OU VEGETACAO
18902729_17763061	SALGUEIRO	11/05/2024 17:32	11/05/2024 21:00	SALGUEIRO	INTERNO - NAO PROGRAMADA - MEIO AMBIENTE - ARVORE OU VEGETACAO
18895293_17755772	ITAIBA	08/05/2024 03:30	08/05/2024 08:02	AGUAS BELAS	INTERNO - NAO PROGRAMADA - MEIO AMBIENTE - DESCARGA ATMOSFERICA
18892881_17753218	MACAPARANA	07/05/2024 02:32	07/05/2024 04:54	VICENCIA	INTERNO - NAO PROGRAMADA - MEIO AMBIENTE - VENTO
18890807_17751087	CARPINA	06/05/2024 07:21	06/05/2024 08:50	LIMOIEIRO	INTERNO - NAO PROGRAMADA - MEIO AMBIENTE - VENTO
18893524_17757147	BELO JARDIM	07/05/2024 09:18	08/05/2024 16:00	BELO JARDIM	INTERNO - NAO PROGRAMADA - MEIO AMBIENTE - ARVORE OU VEGETACAO
18891260_17752341	AFOGADOS DA INGAZEIRA	06/05/2024 10:18	06/05/2024 15:52	AFOGADOS DA INGAZEIRA	INTERNO - NAO PROGRAMADA - MEIO AMBIENTE - ARVORE OU VEGETACAO
18892921_17753174	BODOCO	07/05/2024 04:23	07/05/2024 13:43	EXU	INTERNO - NAO PROGRAMADA - MEIO AMBIENTE - ARVORE OU VEGETACAO
18896984_17756962	CAPOEIRAS	08/05/2024 17:54	09/05/2024 01:30	SAO BENTO DO UNA	INTERNO - NAO PROGRAMADA - MEIO AMBIENTE - EROSAO
18895205_17755459	GAMELEIRA	07/05/2024 22:21	08/05/2024 03:35	JOSE MARIANO	INTERNO - NAO PROGRAMADA - MEIO AMBIENTE - DESCARGA ATMOSFERICA
18898921_17759661	ABREU E LIMA	10/05/2024 00:48	10/05/2024 01:27	PAUDALHO	INTERNO - NAO PROGRAMADA - MEIO AMBIENTE - DESCARGA ATMOSFERICA
18891988_17752925	BUIQUE	06/05/2024 16:17	06/05/2024 22:29	ARCOVERDE	INTERNO - NAO PROGRAMADA - MEIO AMBIENTE - DESCARGA ATMOSFERICA
18895766_17756194	SAO LOURENCO DA MATA	08/05/2024 09:07	08/05/2024 10:50	TABATINGA	INTERNO - NAO PROGRAMADA - MEIO AMBIENTE - ARVORE OU VEGETACAO
18895113_17764038	PAULISTA	07/05/2024 23:25	07/05/2024 23:56	PARATIBE I	INTERNO - NAO PROGRAMADA - MEIO AMBIENTE - VENTO
18891944_17752811	JOAO ALFREDO	06/05/2024 15:56	07/05/2024 09:55	LIMOIEIRO	INTERNO - NAO PROGRAMADA - MEIO AMBIENTE - DESCARGA ATMOSFERICA
18892878_17753279	SURUBIM	07/05/2024 02:30	07/05/2024 07:35	SURUBIM	INTERNO - NAO PROGRAMADA - MEIO AMBIENTE - VENTO
18895792_17755862	GRAVATA	08/05/2024 09:19	08/05/2024 11:58	GRAVATA	INTERNO - NAO PROGRAMADA - MEIO AMBIENTE - ARVORE OU VEGETACAO
18899568_17759727	JABOATAO DOS GUARARAPES	09/05/2024 22:47	10/05/2024 01:18	PONTEZINHA	INTERNO - NAO PROGRAMADA - MEIO AMBIENTE - QUEIMADA OU INCENDIO
18892720_17755868	TRIUNFO	06/05/2024 23:27	07/05/2024 12:47	FLORES	INTERNO - NAO PROGRAMADA - MEIO AMBIENTE - ARVORE OU VEGETACAO
18895983_17759650	JOAQUIM NABUCO	08/05/2024 10:23	10/05/2024 12:25	PALMARES	INTERNO - NAO PROGRAMADA - MEIO AMBIENTE - ARVORE OU VEGETACAO
18896582_17756968	SALOA	08/05/2024 14:15	08/05/2024 17:00	BREJAO	INTERNO - NAO PROGRAMADA - MEIO AMBIENTE - VENTO
18895281_17755573	ALIANCA	08/05/2024 02:34	08/05/2024 11:35	NAZARE DA MATA	INTERNO - NAO PROGRAMADA - MEIO AMBIENTE - ARVORE OU VEGETACAO
18892233_17752806	AMARAJI	06/05/2024 18:11	06/05/2024 23:45	GRAVATA	INTERNO - NAO PROGRAMADA - MEIO AMBIENTE - VENTO
18897538_17758920	ITAIBA	09/05/2024 06:41	09/05/2024 15:20	BUIQUE	INTERNO - NAO PROGRAMADA - MEIO AMBIENTE - ARVORE OU VEGETACAO
18898405_17759233	OURICURI	09/05/2024 12:39	09/05/2024 16:00	TRINIDADE	INTERNO - NAO PROGRAMADA - MEIO AMBIENTE - VENTO
18892439_17754323	FLORES	06/05/2024 20:00	07/05/2024 11:43	FLORES	INTERNO - NAO PROGRAMADA - MEIO AMBIENTE - VENTO
18895253_17763970	ABREU E LIMA	08/05/2024 00:32	08/05/2024 09:30	PAUDALHO	INTERNO - NAO PROGRAMADA - MEIO AMBIENTE - VENTO
18898617_17773894	OLINDA	09/05/2024 17:30	09/05/2024 19:35	SAO BENEDITO	INTERNO - NAO PROGRAMADA - MEIO AMBIENTE - VENTO
18895113_17764031	PAULISTA	07/05/2024 20:48	08/05/2024 00:58	PARATIBE I	INTERNO - NAO PROGRAMADA - MEIO AMBIENTE - VENTO
18892907_17753831	AMARAJI	07/05/2024 03:40	07/05/2024 12:30	ESCADA	INTERNO - NAO PROGRAMADA - MEIO AMBIENTE - DESCARGA ATMOSFERICA
18894319_17754865	CHA DE ALEGRIA	07/05/2024 14:13	07/05/2024 17:22	VITORIA DE SANTO ANTAO	INTERNO - NAO PROGRAMADA - MEIO AMBIENTE - DESCARGA ATMOSFERICA
18898971_17767932	CAETES	09/05/2024 22:31	09/05/2024 23:30	CAETES	INTERNO - NAO PROGRAMADA - MEIO AMBIENTE - VENTO
18892921_17753221	BODOCO	07/05/2024 0			

18892184_17757346	IATI	06/05/2024 17:47	06/05/2024 22:24	BOM CONSELHO	INTERNO - NAO PROGRAMADA - MEIO AMBIENTE - DESCARGA ATMOSFERICA
18897161_17757812	BELO JARDIM	08/05/2024 19:31	09/05/2024 08:30	BELO JARDIM	INTERNO - NAO PROGRAMADA - MEIO AMBIENTE - VENTO
18892678_17753303	CARUARU	06/05/2024 22:54	07/05/2024 01:38	CAMPUS	INTERNO - NAO PROGRAMADA - MEIO AMBIENTE - QUEIMADA OU INCENDIO
18893235_17755812	CARUARU	07/05/2024 07:55	08/05/2024 09:14	CARUARU	INTERNO - NAO PROGRAMADA - MEIO AMBIENTE - DESCARGA ATMOSFERICA
18890508_17751358	CALUMBI	05/05/2024 21:39	06/05/2024 00:49	SERRA TALHADA	INTERNO - NAO PROGRAMADA - MEIO AMBIENTE - VENTO
18895233_17755741	OURICURI	07/05/2024 21:38	08/05/2024 07:40	OURICURI	INTERNO - NAO PROGRAMADA - MEIO AMBIENTE - DESCARGA ATMOSFERICA
18891901_17756313	BARREIROS	06/05/2024 15:35	06/05/2024 18:05	BARREIROS	INTERNO - NAO PROGRAMADA - MEIO AMBIENTE - VENTO
18898207_17759843	EXU	09/05/2024 11:07	10/05/2024 10:45	EXU	INTERNO - NAO PROGRAMADA - MEIO AMBIENTE - ARVORE OU VEGETACAO
18896098_17756952	VITORIA DE SANTO ANTAO	08/05/2024 11:05	09/05/2024 00:57	VITORIA DE SANTO ANTAO	INTERNO - NAO PROGRAMADA - MEIO AMBIENTE - VENTO
18896377_17757195	CUMARU	08/05/2024 13:03	08/05/2024 18:35	PASSIRA	INTERNO - NAO PROGRAMADA - MEIO AMBIENTE - VENTO
18893630_17755533	PETROLINA	07/05/2024 09:48	08/05/2024 06:55	PETROLINA II	INTERNO - NAO PROGRAMADA - MEIO AMBIENTE - VENTO
18899565_17770093	PANELAS	09/05/2024 22:43	10/05/2024 19:41	QUIPAPA	INTERNO - NAO PROGRAMADA - MEIO AMBIENTE - ARVORE OU VEGETACAO
18892683_17753091	CAMARAGIBE	06/05/2024 22:56	07/05/2024 00:30	SAO LOURENCO DA MATA	INTERNO - NAO PROGRAMADA - MEIO AMBIENTE - ARVORE OU VEGETACAO
18895792_17755862	GRAVATA	08/05/2024 09:19	08/05/2024 20:45	GRAVATA	INTERNO - NAO PROGRAMADA - MEIO AMBIENTE - ARVORE OU VEGETACAO
18891173_17751899	VITORIA DE SANTO ANTAO	06/05/2024 09:42	11/05/2024 21:45	VITORIA DE SANTO ANTAO II	INTERNO - NAO PROGRAMADA - MEIO AMBIENTE - ARVORE OU VEGETACAO
18898811_17759562	JABOATAO DOS GUARARAPES	09/05/2024 15:13	09/05/2024 22:40	PONTEZINHA	INTERNO - NAO PROGRAMADA - MEIO AMBIENTE - VENTO
18891944_17752811	JOAO ALFREDO	06/05/2024 15:56	07/05/2024 06:20	LIMOIEIRO	INTERNO - NAO PROGRAMADA - MEIO AMBIENTE - DESCARGA ATMOSFERICA
18890037_17750922	BUIQUE	05/05/2024 16:02	05/05/2024 19:20	BUIQUE	INTERNO - NAO PROGRAMADA - MEIO AMBIENTE - ARVORE OU VEGETACAO
18893851_17753845	VICENCIA	07/05/2024 11:02	07/05/2024 12:20	VICENCIA	INTERNO - NAO PROGRAMADA - MEIO AMBIENTE - DESCARGA ATMOSFERICA
18896432_17751129	SAO JOSE DO EGITO	08/05/2024 13:35	08/05/2024 18:30	TABIRA	INTERNO - NAO PROGRAMADA - MEIO AMBIENTE - VENTO
18897763_17758077	LAGOA GRANDE	09/05/2024 10:48	09/05/2024 12:11	SANTA MARIA DA BOA VISTA	INTERNO - NAO PROGRAMADA - MEIO AMBIENTE - ARVORE OU VEGETACAO
18901868_17774921	MIRANDIBA	11/05/2024 08:19	11/05/2024 21:45	BOM NOME	INTERNO - NAO PROGRAMADA - MEIO AMBIENTE - ARVORE OU VEGETACAO
18899548_17759960	RECIFE	09/05/2024 22:18	10/05/2024 03:40	BOA VIAGEM	INTERNO - NAO PROGRAMADA - MEIO AMBIENTE - QUEIMADA OU INCENDIO
18895039_17757680	BUIQUE	07/05/2024 19:45	08/05/2024 15:18	BUIQUE	INTERNO - NAO PROGRAMADA - MEIO AMBIENTE - DESCARGA ATMOSFERICA
18898460_17759283	RECIFE	09/05/2024 13:01	09/05/2024 16:30	RIO JORDAO	INTERNO - NAO PROGRAMADA - MEIO AMBIENTE - QUEIMADA OU INCENDIO
18902522_17762834	LAGOA GRANDE	11/05/2024 15:26	11/05/2024 17:50	BARRA DE BEBEDOURO	INTERNO - NAO PROGRAMADA - MEIO AMBIENTE - VENTO
18898977_17761046	SAO CAETANO	09/05/2024 16:24	10/05/2024 18:20	CAMPUS	INTERNO - NAO PROGRAMADA - MEIO AMBIENTE - ARVORE OU VEGETACAO
18894793_17755169	JOAO ALFREDO	07/05/2024 17:37	08/05/2024 10:39	LIMOIEIRO	INTERNO - NAO PROGRAMADA - MEIO AMBIENTE - VENTO
18898476_17760381	CUSTODIA	09/05/2024 13:05	10/05/2024 07:40	CUSTODIA	INTERNO - NAO PROGRAMADA - MEIO AMBIENTE - DESCARGA ATMOSFERICA
18895521_17758386	BEZERROS	08/05/2024 05:51	08/05/2024 17:10	BEZERROS	INTERNO - NAO PROGRAMADA - MEIO AMBIENTE - ARVORE OU VEGETACAO
18898601_17766671	IGARASSU	09/05/2024 14:00	09/05/2024 16:03	ITAPISSUMA	INTERNO - NAO PROGRAMADA - MEIO AMBIENTE - VENTO
18891944_17753623	JOAO ALFREDO	07/05/2024 10:08	07/05/2024 12:36	LIMOIEIRO	INTERNO - NAO PROGRAMADA - MEIO AMBIENTE - DESCARGA ATMOSFERICA
18897584_17758376	SAO CAETANO	09/05/2024 07:09	09/05/2024 12:05	CAMPUS	INTERNO - NAO PROGRAMADA - MEIO AMBIENTE - ARVORE OU VEGETACAO
18895362_17755510	AMARAJI	08/05/2024 06:11	08/05/2024 15:57	ESCALDA	INTERNO - NAO PROGRAMADA - MEIO AMBIENTE - DESCARGA ATMOSFERICA
18897621_17760349	AFRANIO	09/05/2024 07:28	10/05/2024 08:35	AFRANIO	INTERNO - NAO PROGRAMADA - MEIO AMBIENTE - ARVORE OU VEGETACAO
18895254_17757648	RIO FORMOSO	08/05/2024 00:32	08/05/2024 03:30	RIO FORMOSO	INTERNO - NAO PROGRAMADA - MEIO AMBIENTE - VENTO
18894377_17754972	RECIFE	07/05/2024 14:45	07/05/2024 17:50	CAXANGA	INTERNO - NAO PROGRAMADA - MEIO AMBIENTE - ARVORE OU VEGETACAO
18893258_17763176	SAO JOAQUIM DO MONTE	07/05/2024 08:03	09/05/2024 13:35	CUPIRA	INTERNO - NAO PROGRAMADA - MEIO AMBIENTE - VENTO
18898617_17773881	OLINDA	09/05/2024 16:26	09/05/2024 17:22	PARATIBE I	INTERNO - NAO PROGRAMADA - MEIO AMBIENTE - VENTO
18892952_17753274	SAO JOAO	07/05/2024 05:53	07/05/2024 08:12	ANGELIM	INTERNO - NAO PROGRAMADA - MEIO AMBIENTE - ARVORE OU VEGETACAO
18894343_17755302	SAO JOAO	07/05/2024 14:27	07/05/2024 21:35	HELIOPOLIS	INTERNO - NAO PROGRAMADA - MEIO AMBIENTE - ARVORE OU VEGETACAO
18896061_17756585	CABO DE SANTO AGOSTINHO	08/05/2024 10:52	08/05/2024 13:40	PIRAPAMA I	INTERNO - NAO PROGRAMADA - MEIO AMBIENTE - QUEIMADA OU INCENDIO
18898836_17758850	GLORIA DO GOITA	09/05/2024 15:25	09/05/2024 16:40	VITORIA DE SANTO ANTAO	INTERNO - NAO PROGRAMADA - MEIO AMBIENTE - DESCARGA ATMOSFERICA
18896484_17757472	RIBEIRAO	08/05/2024 13:59	08/05/2024 17:30	JOSE MARIANO	INTERNO - NAO PROGRAMADA - MEIO AMBIENTE - QUEIMADA OU INCENDIO
18900317_17762583	EXU	11/05/2024 02:25	11/05/2024 03:17	EXU	INTERNO - NAO PROGRAMADA - MEIO AMBIENTE - ARVORE OU VEGETACAO
18893457_17754408	GARANHUNS	07/05/2024 08:24	07/05/2024 18:08	BREJAO	INTERNO - NAO PROGRAMADA - MEIO AMBIENTE - ARVORE OU VEGETACAO
18899310_17759619	IGARASSU	09/05/2024 19:00	09/05/2024 21:10	IGARASSU	INTERNO - NAO PROGRAMADA - MEIO AMBIENTE - QUEIMADA OU INCENDIO
18898433_17758395	AGUA PRETA	09/05/2024 12:47	09/05/2024 22:45	PALMARES	INTERNO - NAO PROGRAMADA - MEIO AMBIENTE - VENTO
18892825_17753496	IPOJUCA	07/05/2024 00:51	07/05/2024 08:45	SUAPE	INTERNO - NAO PROGRAMADA - MEIO AMBIENTE - ARVORE OU VEGETACAO
18892083_17798478	GRAVATA	06/05/2024 17:05	07/05/2024 18:16	GRAVATA	INTERNO - NAO PROGRAMADA - MEIO AMBIENTE - VENTO
18899897_17770059	QUIPAPA	09/05/2024 16:26	10/05/2024 17:55	QUIPAPA	INTERNO - NAO PROGRAMADA - MEIO AMBIENTE - ARVORE OU VEGETACAO
18896503_17759148	PAULISTA	09/05/2024 10:25	09/05/2024 14:25	PAU AMARELO	INTERNO - NAO PROGRAMADA - MEIO AMBIENTE - QUEIMADA OU INCENDIO
18893165_17753653	BOM JARDIM	07/05/2024 07:30	07/05/2024 10:55	SURUBIM	INTERNO - NAO PROGRAMADA - MEIO AMBIENTE - VENTO
18893395_17755244	AFOGADOS DA INGAZEIRA	07/05/2024 08:40	07/05/2024 18:30	TABIRA	INTERNO - NAO PROGRAMADA - MEIO AMBIENTE - VENTO
18891285_17759338	CARUARU	06/05/2024 10:26	07/05/2024 10:45	CAMPUS	INTERNO - NAO PROGRAMADA - MEIO AMBIENTE - DESCARGA ATMOSFERICA
18897369_17758743	CORRENTES	08/05/2024 23:44	09/05/2024 15:10	CORRENTES	INTERNO - NAO PROGRAMADA - MEIO AMBIENTE - DESCARGA ATMOSFERICA
18898836_17758850	GLORIA DO GOITA	09/05/2024 15:25	09/05/2024 16:40	VITORIA DE SANTO ANTAO	INTERNO - NAO PROGRAMADA - MEIO AMBIENTE - DESCARGA ATMOSFERICA
18899004_17761045	PETROLINA	09/05/2024 16:33	10/05/2024 10:50	MASSANGANO II	INTERNO - NAO PROGRAMADA - MEIO AMBIENTE - VENTO
18892478_17754021	JABOATAO DOS GUARARAPES	06/05/2024 20:25	07/05/2024 12:50	PRAZERES	INTERNO - NAO PROGRAMADA - MEIO AMBIENTE - QUEIMADA OU INCENDIO
18894694_17755746	EXU	07/05/2024 17:05	08/05/2024 02:28	EXU	INTERNO - NAO PROGRAMADA - MEIO AMBIENTE - DESCARGA ATMOSFERICA
18898903_17761357	SAO LOURENCO DA MATA	09/05/2024 15:57	10/05/2024 10:00	TABATINGA	INTERNO - NAO PROGRAMADA - MEIO AMBIENTE - DESCARGA ATMOSFERICA
18894720_17754943	SANTA TEREZINHA	07/05/2024 17:13	07/05/2024 19:00	TABIRA	INTERNO - NAO PROGRAMADA - MEIO AMBIENTE - ARVORE OU VEGETACAO
18890707_17751054	AMARAJI	06/05/2024 05:57	06/05/2024 07:06	GRAVATA II	INTERNO - NAO PROGRAMADA - MEIO AMBIENTE - ARVORE OU VEGETACAO
18894170_17755065	TAQUARITINGA DO NORTE	07/05/2024 12:53	07/05/2024 19:45	SANTA CRUZ DO CAPIBARIBE	INTERNO - NAO PROGRAMADA - MEIO AMBIENTE - DESCARGA ATMOSFERICA
18899548_17759977	RECIFE	09/05/2024 22:18	10/05/2024 03:40	BOA VIAGEM	INTERNO - NAO PROGRAMADA - MEIO AMBIENTE - QUEIMADA OU INCENDIO
18899548_17759936	RECIFE	09/05/2024 22:18	10/05/2024 03:40	BOA VIAGEM	INTERNO - NAO PROGRAMADA - MEIO AMBIENTE - QUEIMADA OU INCENDIO
18899548_17759996	RECIFE	09/05/2024 22:18	10/05/2024 03:40	BOA VIAGEM	INTERNO - NAO PROGRAMADA - MEIO AMBIENTE - QUEIMADA OU INCENDIO
18898427_17759500	BONITO	09/05/2024 12:47	09/05/2024 21:50	BONITO	INTERNO - NAO PROGRAMADA - MEIO AMBIENTE - ARVORE OU VEGETACAO
18895109_17756266	PASSIRA	07/05/2024 20:45	08/05/2024 10:00	PASSIRA	INTERNO - NAO PROGRAMADA - MEIO AMBIENTE - QUEIMADA OU INCENDIO
18896388_17756337	BONITO	08/05/2024 13:08	08/05/2024 16:31	CATENDE	INTERNO - NAO PROGRAMADA - MEIO AMBIENTE - ARVORE OU VEGETACAO
18892273_17766059	PETROLINA	06/05/2024 18:30	07/05/2024 07:45	MASSANGANO II	INTERNO - NAO PROGRAMADA - MEIO AMBIENTE - ARVORE OU VEGETACAO
18891040_17752160	ITAIBA	06/05/2024 08:54	06/05/2024 12:50	INAJA	INTERNO - NAO PROGRAMADA - MEIO AMBIENTE - DESCARGA ATMOSFERICA
18895163_17757082	BUENOS AIRES	07/05/2024 21:32	08/05/2024 21:10	NAZARE DA MATA	INTERNO - NAO PROGRAMADA - MEIO AMBIENTE - VENTO
18892236_17755075	SAO BENTO DO UNA	06/05/2024 18:12	07/05/2024 16:30	SAO BENTO DO UNA	INTERNO - NAO PROGRAMADA - MEIO AMBIENTE - VENTO
18892895_17767203	FEIRA NOVA	07/05/2024 02:59	07/05/2024 07:42	GLORIA DO GOITA	INTERNO - NAO PROGRAMADA - MEIO AMBIENTE - DESCARGA ATMOSFERICA
18897607_17778489	TAMANDARE	09/05/2024 07:21	09/05/2024 10:30	RIO FORMOSO	INTERNO - NAO PROGRAMADA - MEIO AMBIENTE - DESCARGA ATMOSFERICA
18895546_17767874	PEDRA	08/05/2024 07:47	08/05/2024 14:42	VENTUROSA	INTERNO - NAO PROGRAMADA - MEIO AMBIENTE - VENTO
18898763_17760107	TRIUNFO	09/05/2024 14:57	10/05/2024 02:27	SERRA TALHADA	INTERNO - NAO PROGRAMADA - MEIO AMBIENTE - DESCARGA ATMOSFERICA
18894126_17755748	PETROLINA	07/05/2024 12:36	08/05/2024 00:08	BARRA DE BEBEDOURO	INTERNO - NAO PROGRAMADA - MEIO AMBIENTE - ARVORE OU VEGETACAO
18892950_17754866	BONITO	07/05/2024 05:51	07/05/2024 16:45	BONITO	INTERNO - NAO PROGRAMADA - MEIO AMBIENTE - VENTO
18897002_17758322	SERTANIA	08/05/2024 18:03	09/05/2024 11:50	SERTANIA	INTERNO - NAO PROGRAMADA - MEIO AMBIENTE - DESCARGA ATMOSFERICA
18898856_17760465	ARCOVERDE	09/05/2024 15:33	10/05/2024 11:17	ARCOVERDE	INTERNO - NAO PROGRAMADA - MEIO AMBIENTE - DESCARGA ATMOSFERICA
18899548_17759971	RECIFE	09/05/2024 22:18	10/05/2024 03:40	BOA VIAGEM	INTERNO - NAO PROGRAMADA - MEIO AMBIENTE - QUEIMADA OU INCENDIO
18899548_17759943	RECIFE	09/05/2024 22:18	10/05/2024 03:40	BOA VIAGEM	INTERNO - NAO PROGRAMADA - MEIO AMBIENTE - QUEIMADA OU INCENDIO
18892183_17752898	BUIQUE	06/05/2024 17:48	06/05/2024 22:10	ARCOVERDE	INTERNO - NAO PROGRAMADA - MEIO AMBIENTE - DESCARGA ATMOSFERICA
18893089_17757628	SAO JOSE DO BELMONTE	07/05/2024 07:07	07/05/2024 10:58	SAO JOSE DO BELMONTE	INTERNO - NAO PROGRAMADA - MEIO AMBIENTE - VENTO
18895999_17756872	QUIPAPA	08/05/2024 03:03	08/05/2024 14:36	QUIPAPA	INTERNO - NAO PROGRAMADA - MEIO AMBIENTE - VENTO
18898674_17759200	GLORIA DO GOITA	09/05/2024 14:22	09/05/2024 15:44	VITORIA DE SANTO ANTAO	INTERNO - NAO PROGRAMADA - MEIO AMBIENTE - ARVORE OU VEGETACAO
18897519_17765619	ITAIBA	09/05/2024 06:24	09/05/2024 13:35	AGUAS BELAS	INTERNO - NAO PROGRAMADA - MEIO AMBIENTE - DESCARGA ATMOSFERICA
18895428_17757083	SAO JOAO	08/05/2024 06:54	08/05/2024 18:49	HELIOPOLIS	INTERNO - NAO PROGRAMADA - MEIO AMBIENTE - ARVORE OU VEGETACAO
18894118_17754364	CARUARU	07/05/2024 12:34	07/05/2024 15:02	CARUARU	INTERNO - NAO PROGRAMADA - MEIO AMBIENTE - QUEIMADA OU INCENDIO
18890707_17751054	AMARAJI	06/05/2024 05:57	06/05/2024 07:06	GRAVATA II	INTERNO - NAO PROGRAMADA - MEIO AMBIENTE - ARVORE OU VEGETACAO
18899098_17761610	VITORIA DE SANTO ANTAO	09/05/2024 17:13	10/05/2024 20:54	ESCALDA	INTERNO - NAO PROGRAMADA - MEIO AMBIENTE - VENTO
18897302_17757553	PAULISTA	08/05/2024 21:36	09/05/2024 10:24	PAU AMARELO	INTERNO - NAO PROGRAMADA - MEIO AMBIENTE - QUEIMADA OU INCENDIO
18895702_17755992	ESCALDA	08/05/2024 08:42	08/05/2024 10:20	ESCALDA	INTERNO - NAO PROGRAMADA - MEIO AMBIENTE - DESCARGA ATMOSFERICA
18891899_17753772	RECIFE	06/05/2024 15:32	07/05/2024 11:32	JOAO DE BARROS	INTERNO - NAO PROGRAMADA - MEIO AMBIENTE - QUEIMADA OU INCENDIO
18893181_17762964	SANTA MARIA DO CAMBUCA	07/05/2024 07:33	07/05/2024 09:25	SURUBIM	INTERNO - NAO PROGRAMADA - MEIO AMBIENTE - DESCARGA ATMOSFERICA
18892230_17757645	SIRINHAEM	06/05/2024 18:10	07/05/2024 11:10	RIO FORMOSO	INTERNO - NAO PROGRAMADA - MEIO AMBIENTE - DESCARGA ATMOSFERICA
18891012_17752225	TRIUNFO	06/05/2024 08:44	06/05/2024 15:40	SERRA TALHADA	INTERNO - NAO PROGRAMADA - MEIO AMBIENTE - DESCARGA ATMOSFERICA
18894552_17754550	SAO VICENTE FERRER	07/05/2024 16:07	07/05/2024 16:30	VICENCIA	INTERNO - NAO PROGRAMADA - MEIO AMBIENTE - VENTO
18891080_17762003	IGUARACI	06/05/2024 09:08	06/05/2024 13:30	AFOGADOS DA INGAZEIRA	INTERNO - NAO PROGRAMADA - MEIO AMBIENTE - VENTO
18892177_17752809	BREJO DA MADRE DE DEUS	06/05/2024 17:45	06/05/2024 19:00	SANTA CRUZ DO CAPIBARIBE	INTERNO - NAO PROGRAMADA - MEIO AMBIENTE - VENTO
18893790_17767563	PESQUEIRA	07/05/2024 10:41	08/05/2024 09:38	PESQUEIRA	INTERNO - NAO PROGRAMADA - MEIO AMBIENTE - ARVORE OU VEGETACAO
18895623_17756805	SANTA FILOMENA	08/05/2024 08:14	08/05/2024 14:00	SANTA CRUZ	INTERNO - NAO PROGRAMADA - MEIO AMBIENTE - VENTO
18895596_17756325	CALUMBI	08/05/2024 08:04	08/05/2024 12:01	SERRA TALHADA	INTERNO - NAO PROGRAMADA - MEIO AMBIENTE - VENTO
18893654_17755204	CARUARU	07/05/2024 09:57	07/05/2024 17:30	CARUARU	INTERNO - NAO PROGRAMADA - MEIO AMBIENTE - INUNDACAO
18891116_17752441	TRIUNFO	06/05/2024 09:21	06/05/2024 16:55	FLORES	INTERNO - NAO PROGRAMADA - MEIO AMBIENTE - DESCARGA ATMOSFERICA
18899548_17759966	RECIFE	09/05/2024 22:18	10/05/2024 03:40	BOA VIAGEM	INTERNO - NAO PROGRAMADA - MEIO AMBIENTE - QUEIMADA OU INCENDIO
18899298_17752201	OURICURI	05/05/2024 07:32	06/05/2024 13:17	TRINIDADE	INTERNO - NAO PROGRAMADA - MEIO AMBIENTE - VENTO
18894535_17794375	PETROLANDIA	07/05/2024 15:58	07/05/2024 23:07	NOVA PETROLANDIA	INTERNO - NAO PROGRAMADA - MEIO AMBIENTE - INUNDACAO
18896191_17756459	PETROLINA	08/05/2024 11:40	08/05/2024 15:00	PETROLINA I	INTERNO - NAO PROGRAMADA - MEIO AMBIENTE - QUEIMADA OU INCENDIO
18891203_17752646	IBIMIRIM	06/05/2024 09:56	06/05/2024 17:29	IB	

18898574_17758981	ALIANCA	09/05/2024 13:48	09/05/2024 16:12	CONDADO	INTERNO - NAO PROGRAMADA - MEIO AMBIENTE - VENTO
18899384_17759770	CUMARU	09/05/2024 20:16	10/05/2024 01:55	PASSIRA	INTERNO - NAO PROGRAMADA - MEIO AMBIENTE - VENTO
18894570_17754576	EXU	07/05/2024 16:11	07/05/2024 16:15	EXU	INTERNO - NAO PROGRAMADA - MEIO AMBIENTE - ARVORE OU VEGETACAO
18902985_17763243	PETROLINA	11/05/2024 21:46	11/05/2024 23:28	MASSANGANO II	INTERNO - NAO PROGRAMADA - MEIO AMBIENTE - VENTO
18899251_17753553	SAO LOURENCO DA MATA	09/05/2024 18:15	10/05/2024 03:50	SAO LOURENCO DA MATA	INTERNO - NAO PROGRAMADA - MEIO AMBIENTE - DESCARGA ATMOSFERICA
18895389_17756498	TUPANATINGA	08/05/2024 06:30	08/05/2024 12:50	BUIQUE	INTERNO - NAO PROGRAMADA - MEIO AMBIENTE - DESCARGA ATMOSFERICA
18901671_17774935	FLORESTA	11/05/2024 05:31	11/05/2024 08:57	FLORESTA	INTERNO - NAO PROGRAMADA - MEIO AMBIENTE - VENTO
18892312_17753987	SAIRE	06/05/2024 18:53	07/05/2024 10:35	CAMOCIM DE SAO FELIX	INTERNO - NAO PROGRAMADA - MEIO AMBIENTE - DESCARGA ATMOSFERICA
18899384_17759770	CUMARU	09/05/2024 20:16	09/05/2024 21:04	PASSIRA	INTERNO - NAO PROGRAMADA - MEIO AMBIENTE - VENTO
18891000_17752284	OURICURI	06/05/2024 08:39	06/05/2024 12:45	TRINDADE	INTERNO - NAO PROGRAMADA - MEIO AMBIENTE - VENTO
18894793_17755169	JOAO ALFREDO	07/05/2024 17:37	08/05/2024 07:02	LIMOIEIRO	INTERNO - NAO PROGRAMADA - MEIO AMBIENTE - VENTO
18891713_17752177	BOM JARDIM	06/05/2024 13:55	06/05/2024 16:19	BOM JARDIM	INTERNO - NAO PROGRAMADA - MEIO AMBIENTE - ARVORE OU VEGETACAO
18890719_17751086	TRACUNHAEM	06/05/2024 06:09	06/05/2024 08:55	NAZARE DA MATA	INTERNO - NAO PROGRAMADA - MEIO AMBIENTE - DESCARGA ATMOSFERICA
18898943_17759873	EXU	09/05/2024 16:12	10/05/2024 03:42	EXU	INTERNO - NAO PROGRAMADA - MEIO AMBIENTE - VENTO
18890641_17751032	IGARASSU	06/05/2024 01:57	06/05/2024 04:55	IGARASSU	INTERNO - NAO PROGRAMADA - MEIO AMBIENTE - ARVORE OU VEGETACAO
18892623_17753000	CARUARU	07/05/2024 00:04	07/05/2024 00:38	CARUARU	INTERNO - NAO PROGRAMADA - MEIO AMBIENTE - VENTO
18892888_17753127	TAMUARATINGA DO NORTE	07/05/2024 02:46	07/05/2024 06:57	TORITAMA	INTERNO - NAO PROGRAMADA - MEIO AMBIENTE - ARVORE OU VEGETACAO
18892488_17754509	LAGOA DOS GATOS	06/05/2024 20:29	06/05/2024 22:47	QUIPAPA	INTERNO - NAO PROGRAMADA - MEIO AMBIENTE - ARVORE OU VEGETACAO
18898617_17773881	OLINDA	09/05/2024 16:26	09/05/2024 17:03	PARATIBE I	INTERNO - NAO PROGRAMADA - MEIO AMBIENTE - VENTO
18894464_17755127	CANHOTINHO	07/05/2024 15:26	07/05/2024 22:25	QUIPAPA	INTERNO - NAO PROGRAMADA - MEIO AMBIENTE - VENTO
18896678_17762225	MORENO	11/05/2024 10:30	11/05/2024 14:46	MORENO	INTERNO - NAO PROGRAMADA - MEIO AMBIENTE - VENTO
18896083_17757078	CANHOTINHO	08/05/2024 11:01	08/05/2024 15:02	QUIPAPA	INTERNO - NAO PROGRAMADA - MEIO AMBIENTE - ARVORE OU VEGETACAO
18895253_17763992	ABREU E LIMA	08/05/2024 10:05	08/05/2024 10:20	PAUDALHO	INTERNO - NAO PROGRAMADA - MEIO AMBIENTE - VENTO
18903045_17764210	AGUAS BELAS	11/05/2024 23:40	12/05/2024 02:20	BUIQUE	INTERNO - NAO PROGRAMADA - MEIO AMBIENTE - VENTO
18890654_17751380	GARANHUNS	06/05/2024 03:00	06/05/2024 11:00	GARANHUNS	INTERNO - NAO PROGRAMADA - MEIO AMBIENTE - ARVORE OU VEGETACAO
18895216_17755568	OURICURI	07/05/2024 22:41	08/05/2024 07:13	TRINDADE	INTERNO - NAO PROGRAMADA - MEIO AMBIENTE - DESCARGA ATMOSFERICA
18893463_17754255	ESCADA	07/05/2024 09:01	07/05/2024 13:38	TRINDADE	INTERNO - NAO PROGRAMADA - MEIO AMBIENTE - VENTO
18895385_17755539	OLINDA	08/05/2024 07:22	08/05/2024 10:45	SANTO AMARO	INTERNO - NAO PROGRAMADA - MEIO AMBIENTE - ARVORE OU VEGETACAO
18894576_17755312	OURICURI	07/05/2024 16:14	07/05/2024 23:30	OURICURI	INTERNO - NAO PROGRAMADA - MEIO AMBIENTE - VENTO
18890822_17765422	SERRITA	06/05/2024 07:22	06/05/2024 10:55	SERRITA	INTERNO - NAO PROGRAMADA - MEIO AMBIENTE - VENTO
18892907_17754109	AMARAJI	07/05/2024 13:37	07/05/2024 13:41	ESCADA	INTERNO - NAO PROGRAMADA - MEIO AMBIENTE - DESCARGA ATMOSFERICA
18898836_17758850	GLORIA DO GOITA	09/05/2024 15:25	09/05/2024 17:35	VITORIA DE SANTO ANTAO	INTERNO - NAO PROGRAMADA - MEIO AMBIENTE - DESCARGA ATMOSFERICA
18893085_17753547	FEIRA NOVA	07/05/2024 07:06	07/05/2024 09:10	GLORIA DO GOITA	INTERNO - NAO PROGRAMADA - MEIO AMBIENTE - DESCARGA ATMOSFERICA
18896298_17757695	PETROLINA	08/05/2024 12:25	09/05/2024 06:30	PETROLINA II	INTERNO - NAO PROGRAMADA - MEIO AMBIENTE - VENTO
18896597_17751713	CHA DE ALEGRIA	08/05/2024 14:49	08/05/2024 18:00	GLORIA DO GOITA	INTERNO - NAO PROGRAMADA - MEIO AMBIENTE - ARVORE OU VEGETACAO
18895253_17763970	ABREU E LIMA	08/05/2024 00:32	08/05/2024 10:05	PAUDALHO	INTERNO - NAO PROGRAMADA - MEIO AMBIENTE - VENTO
18892903_17753490	CUSTODIA	07/05/2024 03:36	07/05/2024 09:18	CUSTODIA	INTERNO - NAO PROGRAMADA - MEIO AMBIENTE - DESCARGA ATMOSFERICA
18894245_17755025	CUMARU	07/05/2024 13:30	07/05/2024 14:59	PASSIRA	INTERNO - NAO PROGRAMADA - MEIO AMBIENTE - VENTO
18893406_17761994	CABO DE SANTO AGOSTINHO	07/05/2024 08:43	07/05/2024 14:10	PIRAPAMA I	INTERNO - NAO PROGRAMADA - MEIO AMBIENTE - ARVORE OU VEGETACAO
18897391_17759096	POMBOS	09/05/2024 00:34	09/05/2024 14:20	VITORIA DE SANTO ANTAO	INTERNO - NAO PROGRAMADA - MEIO AMBIENTE - DESCARGA ATMOSFERICA
18890655_17752253	ITAIBA	06/05/2024 03:34	06/05/2024 08:15	INAJA	INTERNO - NAO PROGRAMADA - MEIO AMBIENTE - DESCARGA ATMOSFERICA
18891944_17752811	JOAO ALFREDO	06/05/2024 15:56	07/05/2024 08:37	LIMOIEIRO	INTERNO - NAO PROGRAMADA - MEIO AMBIENTE - DESCARGA ATMOSFERICA
18893333_17754320	LAGOA DO OURO	07/05/2024 08:24	07/05/2024 12:35	CORRENTES	INTERNO - NAO PROGRAMADA - MEIO AMBIENTE - VENTO
18897763_17757776	LAGOA GRANDE	09/05/2024 08:22	09/05/2024 10:42	SANTA CRUZ	INTERNO - NAO PROGRAMADA - MEIO AMBIENTE - ARVORE OU VEGETACAO
18893380_17755119	MIRANDIBA	07/05/2024 08:36	07/05/2024 12:50	BOM NOME	INTERNO - NAO PROGRAMADA - MEIO AMBIENTE - DESCARGA ATMOSFERICA
18896413_17757314	TACAIMBO	08/05/2024 13:26	08/05/2024 22:02	BOM JARDIM	INTERNO - NAO PROGRAMADA - MEIO AMBIENTE - VENTO
18892885_17753551	CARUARU	07/05/2024 02:33	07/05/2024 09:48	CAMPUS	INTERNO - NAO PROGRAMADA - MEIO AMBIENTE - ARVORE OU VEGETACAO
18893332_17753917	CARUARU	07/05/2024 08:12	07/05/2024 12:30	CARUARU	INTERNO - NAO PROGRAMADA - MEIO AMBIENTE - DESCARGA ATMOSFERICA
18893001_17754231	QUIPAPA	07/05/2024 06:31	07/05/2024 14:35	QUIPAPA	INTERNO - NAO PROGRAMADA - MEIO AMBIENTE - VENTO
18893008_17754184	ALPINHO	07/05/2024 06:33	07/05/2024 13:50	QUIPAPA	INTERNO - NAO PROGRAMADA - MEIO AMBIENTE - VENTO
18895426_17757158	PETROLINA	08/05/2024 06:53	08/05/2024 17:50	MASSANGANO II	INTERNO - NAO PROGRAMADA - MEIO AMBIENTE - VENTO
18895253_17763970	ABREU E LIMA	08/05/2024 00:32	08/05/2024 09:12	PAUDALHO	INTERNO - NAO PROGRAMADA - MEIO AMBIENTE - VENTO
18892949_17753317	RECIFE	07/05/2024 05:50	07/05/2024 12:25	GAZOMETRO	INTERNO - NAO PROGRAMADA - MEIO AMBIENTE - ARVORE OU VEGETACAO
18902221_17762956	VENTUROSA	11/05/2024 11:57	11/05/2024 16:00	VENTUROSA	INTERNO - NAO PROGRAMADA - MEIO AMBIENTE - VENTO
18898968_17760361	CARUARU	09/05/2024 16:18	10/05/2024 07:30	CAMPUS	INTERNO - NAO PROGRAMADA - MEIO AMBIENTE - ARVORE OU VEGETACAO
18895479_17756419	GLORIA DO GOITA	08/05/2024 07:21	08/05/2024 11:30	PRATUBA II	INTERNO - NAO PROGRAMADA - MEIO AMBIENTE - VENTO
18897269_17760121	BOM JARDIM	08/05/2024 21:11	09/05/2024 13:58	PESQUEIRA	INTERNO - NAO PROGRAMADA - MEIO AMBIENTE - VENTO
18892908_17754736	CATENDE	07/05/2024 03:44	07/05/2024 12:40	PALMARES	INTERNO - NAO PROGRAMADA - MEIO AMBIENTE - VENTO
18897373_17757512	MACAPARANA	08/05/2024 22:07	09/05/2024 01:25	TIMBAUBA	INTERNO - NAO PROGRAMADA - MEIO AMBIENTE - ARVORE OU VEGETACAO
18895522_17755982	PEDRA	08/05/2024 07:39	08/05/2024 09:58	VENTUROSA	INTERNO - NAO PROGRAMADA - MEIO AMBIENTE - DESCARGA ATMOSFERICA
18896047_17758614	RECIFE	08/05/2024 10:45	08/05/2024 17:11	VONJIA	INTERNO - NAO PROGRAMADA - MEIO AMBIENTE - ARVORE OU VEGETACAO
18898836_17758850	GLORIA DO GOITA	09/05/2024 15:25	09/05/2024 16:40	VITORIA DE SANTO ANTAO	INTERNO - NAO PROGRAMADA - MEIO AMBIENTE - DESCARGA ATMOSFERICA
18894962_17756445	PEDRA	07/05/2024 18:54	08/05/2024 11:12	BUIQUE	INTERNO - NAO PROGRAMADA - MEIO AMBIENTE - VENTO
18890714_17752551	SANTA CRUZ	06/05/2024 06:03	06/05/2024 16:15	SANTA CRUZ	INTERNO - NAO PROGRAMADA - MEIO AMBIENTE - VENTO
18897951_17758326	QUIXABA	09/05/2024 09:24	09/05/2024 12:07	CARNAIBA	INTERNO - NAO PROGRAMADA - MEIO AMBIENTE - VENTO
18903045_17764210	AGUAS BELAS	11/05/2024 23:40	12/05/2024 02:20	AGUAS BELAS	INTERNO - NAO PROGRAMADA - MEIO AMBIENTE - VENTO
18897120_17757281	SAO JOSE DA COROA GRANDE	08/05/2024 19:05	08/05/2024 21:40	BARREIROS	INTERNO - NAO PROGRAMADA - MEIO AMBIENTE - ARVORE OU VEGETACAO
18893502_17754714	PARNAMIRIM	07/05/2024 09:12	07/05/2024 15:25	PARNAMIRIM	INTERNO - NAO PROGRAMADA - MEIO AMBIENTE - ARVORE OU VEGETACAO
18892888_17753127	TAMUARATINGA DO NORTE	07/05/2024 02:46	07/05/2024 06:47	VERTENTES	INTERNO - NAO PROGRAMADA - MEIO AMBIENTE - ARVORE OU VEGETACAO
18897763_17758077	LAGOA GRANDE	09/05/2024 10:48	09/05/2024 15:05	SANTA CRUZ	INTERNO - NAO PROGRAMADA - MEIO AMBIENTE - ARVORE OU VEGETACAO
18899319_17760198	SANTA TEREZINHA	09/05/2024 19:05	10/05/2024 08:10	TABIRA	INTERNO - NAO PROGRAMADA - MEIO AMBIENTE - VENTO
18890966_17751930	CARUARU	06/05/2024 08:25	06/05/2024 11:06	CAMPUS	INTERNO - NAO PROGRAMADA - MEIO AMBIENTE - QUEIMADA OU INCENDIO
18892893_17753130	IPOJUCA	07/05/2024 02:54	07/05/2024 10:25	PORTO DE GALINHAS	INTERNO - NAO PROGRAMADA - MEIO AMBIENTE - ARVORE OU VEGETACAO
18896240_17757021	JABOATAO DOS GUARARAPES	08/05/2024 12:00	08/05/2024 15:20	SETUBAL	INTERNO - NAO PROGRAMADA - MEIO AMBIENTE - QUEIMADA OU INCENDIO
18902870_17766155	EXU	11/05/2024 19:52	13/05/2024 14:30	EXU	INTERNO - NAO PROGRAMADA - MEIO AMBIENTE - VENTO
18891852_17757341	JUCATI	06/05/2024 15:07	06/05/2024 21:50	LAJEDO	INTERNO - NAO PROGRAMADA - MEIO AMBIENTE - VENTO
18898011_17759349	BARREIROS	09/05/2024 16:15	09/05/2024 16:48	BARREIROS	INTERNO - NAO PROGRAMADA - MEIO AMBIENTE - QUEIMADA OU INCENDIO
18895362_17755510	AMARAJI	08/05/2024 06:11	08/05/2024 17:21	VITORIA DE SANTO ANTAO	INTERNO - NAO PROGRAMADA - MEIO AMBIENTE - DESCARGA ATMOSFERICA
18898049_17771514	SAO LOURENCO DA MATA	09/05/2024 10:01	09/05/2024 15:50	SAO LOURENCO DA MATA	INTERNO - NAO PROGRAMADA - MEIO AMBIENTE - DESCARGA ATMOSFERICA
18899548_17759951	RECIFE	09/05/2024 22:18	10/05/2024 03:40	BOA VIAGEM	INTERNO - NAO PROGRAMADA - MEIO AMBIENTE - QUEIMADA OU INCENDIO
18892983_17754272	TAMANDARE	07/05/2024 06:17	07/05/2024 21:00	BARREIROS	INTERNO - NAO PROGRAMADA - MEIO AMBIENTE - ARVORE OU VEGETACAO
18894641_17755184	BUENOS AIRES	07/05/2024 16:46	07/05/2024 21:35	VICENCIA	INTERNO - NAO PROGRAMADA - MEIO AMBIENTE - VENTO
18893072_17823466	SALGUEIRO	07/05/2024 07:04	07/05/2024 09:45	SALGUEIRO	INTERNO - NAO PROGRAMADA - MEIO AMBIENTE - DESCARGA ATMOSFERICA
18894264_17754116	FREI MIGUELINHO	07/05/2024 13:32	07/05/2024 15:41	SURUBIM	INTERNO - NAO PROGRAMADA - MEIO AMBIENTE - VENTO
18893568_17767210	IGARASSU	07/05/2024 09:31	07/05/2024 11:05	IGARASSU	INTERNO - NAO PROGRAMADA - MEIO AMBIENTE - ARVORE OU VEGETACAO
18890340_17752607	BELEM DE SAO FRANCISCO	05/05/2024 19:15	06/05/2024 16:12	BOM NOME	INTERNO - NAO PROGRAMADA - MEIO AMBIENTE - VENTO
18895631_17756471	POMBOS	08/05/2024 08:17	08/05/2024 09:35	VITORIA DE SANTO ANTAO	INTERNO - NAO PROGRAMADA - MEIO AMBIENTE - VENTO
18895643_17756133	SALGUEIRO	08/05/2024 08:23	08/05/2024 11:10	SALGUEIRO	INTERNO - NAO PROGRAMADA - MEIO AMBIENTE - ARVORE OU VEGETACAO
18898628_17766079	ARARIPINA	09/05/2024 14:06	10/05/2024 05:40	ARARIPINA	INTERNO - NAO PROGRAMADA - MEIO AMBIENTE - DESCARGA ATMOSFERICA
18895199_17755364	GARANHUNS	07/05/2024 22:12	08/05/2024 02:50	GARANHUNS	INTERNO - NAO PROGRAMADA - MEIO AMBIENTE - VENTO
18898617_17773894	OLINDA	09/05/2024 17:30	09/05/2024 19:35	PARATIBE I	INTERNO - NAO PROGRAMADA - MEIO AMBIENTE - VENTO
18890667_17751653	CAMARAGIBE	06/05/2024 11:43	06/05/2024 11:48	CAXANGA	INTERNO - NAO PROGRAMADA - MEIO AMBIENTE - DESCARGA ATMOSFERICA
18895340_17760127	AGRESTINA	08/05/2024 05:41	08/05/2024 09:10	CARUARU	INTERNO - NAO PROGRAMADA - MEIO AMBIENTE - VENTO
18894627_17756157	JOAO ALFREDO	07/05/2024 16:40	08/05/2024 10:13	BOM JARDIM	INTERNO - NAO PROGRAMADA - MEIO AMBIENTE - ARVORE OU VEGETACAO
18892267_17752956	ALAGOINHA	06/05/2024 20:55	06/05/2024 22:10	PESQUEIRA	INTERNO - NAO PROGRAMADA - MEIO AMBIENTE - ARVORE OU VEGETACAO
18898086_17759079	IATI	09/05/2024 10:13	09/05/2024 15:20	BOM CONSELHO	INTERNO - NAO PROGRAMADA - MEIO AMBIENTE - QUEIMADA OU INCENDIO
18896687_17759691	SALGUEIRO	08/05/2024 15:38	08/05/2024 20:54	SALGUEIRO	INTERNO - NAO PROGRAMADA - MEIO AMBIENTE - ARVORE OU VEGETACAO
18889671_17750950	RIACHO DAS ALMAS	05/05/2024 19:59	05/05/2024 20:39	RIACHO DAS ALMAS	INTERNO - NAO PROGRAMADA - MEIO AMBIENTE - ARVORE OU VEGETACAO
18891144_17751823	SAO VICENTE FERRER	06/05/2024 09:34	06/05/2024 13:32	MACAPARANA	INTERNO - NAO PROGRAMADA - MEIO AMBIENTE - VENTO
18891488_17752968	PARANATAMA	06/05/2024 11:52	06/05/2024 18:20	CAETES	INTERNO - NAO PROGRAMADA - MEIO AMBIENTE - ARVORE OU VEGETACAO
18891811_17752123	JABOATAO DOS GUARARAPES	06/05/2024 14:40	06/05/2024 20:15	VARZEA	INTERNO - NAO PROGRAMADA - MEIO AMBIENTE - VENTO
18896471_17757117	CARUARU	08/05/2024 17:30	08/05/2024 17:55	CAMPUS	INTERNO - NAO PROGRAMADA - MEIO AMBIENTE - ARVORE OU VEGETACAO
18891097_17751704	JUCATI	06/05/2024 09:16	06/05/2024 12:42	LAJEDO	INTERNO - NAO PROGRAMADA - MEIO AMBIENTE - VENTO
18892048_17754244	SAO BENTO DO UNA	06/05/2024 16:50	07/05/2024 12:20	BELO JARDIM	INTERNO - NAO PROGRAMADA - MEIO AMBIENTE - DESCARGA ATMOSFERICA
18890951_17752424	SERRITA	06/05/2024 08:21	06/05/2024 15:38	SERRITA	INTERNO - NAO PROGRAMADA - MEIO AMBIENTE - ARVORE OU VEGETACAO
18898617_17773973	OLINDA	11/05/2024 06:05	12/05/2024 17:50	PARATIBE I	INTERNO - NAO PROGRAMADA - MEIO AMBIENTE - VENTO
18892623_17752887	CARUARU	06/05/2024 22:20	07/05/2024 00:38	CAMPUS	INTERNO - NAO PROGRAMADA - MEIO AMBIENTE - VENTO
18899155_17759486	FLORES	09/05/2024 17:33	09/05/2024 20:38	FLORES	INTERNO - NAO PROGRAMADA - MEIO AMBIENTE - VENTO
18897022_17788826	FLORES	08/05/2024 18:14	09/05/2024 14:20	FLORES	INTERNO - NAO PROGRAMADA - MEIO AMBIENTE - DESCARGA ATMOSFERICA
18890734_17752208	OURICURI	06/05/2024 06:24	06/05/2024 15:21	TRINDADE	INTERNO - NAO PROGRAMADA - MEIO AMBIENTE - VENTO
18893006_17754328	QUIPAPA	07/05/2024 06:32	07/05/2024 11:20	QUIPAPA	INTERNO - NAO PROGRAMADA - MEIO AMBIENTE - ARVORE OU VEGETACAO
18894834_17764571	CARUARU	07/05/2024 17:50	08/05/2024 09:50	CAMPUS	INTERNO - NAO PROGRAMADA - MEIO AMBIENTE - DESCARGA ATMOSFERICA



18896083_17756470	CANHOTINHO	08/05/2024 11:01	08/05/2024 18:10	QUIPAPA	INTERNO - NAO PROGRAMADA - MEIO AMBIENTE - ARVORE OU VEGETACAO
18898011_17759348	BARREIROS	09/05/2024 09:49	09/05/2024 16:48	BARREIROS	INTERNO - NAO PROGRAMADA - MEIO AMBIENTE - QUEIMADA OU INCENDIO
18896696_17758994	BOM CONSELHO	08/05/2024 15:45	09/05/2024 07:00	BOM CONSELHO	INTERNO - NAO PROGRAMADA - MEIO AMBIENTE - VENTO
18893316_17766845	MACAPARANA	07/05/2024 08:20	07/05/2024 10:33	TIMBAUBA	INTERNO - NAO PROGRAMADA - MEIO AMBIENTE - ARVORE OU VEGETACAO
18894216_17755108	FLORES	07/05/2024 13:16	07/05/2024 18:50	FLORES	INTERNO - NAO PROGRAMADA - MEIO AMBIENTE - DESCARGA ATMOSFERICA
18892235_17755444	SERRA TALHADA	06/05/2024 18:11	07/05/2024 08:21	BOM NOME	INTERNO - NAO PROGRAMADA - MEIO AMBIENTE - VENTO
18898836_17759853	GLORIA DO GOITA	10/05/2024 03:03	10/05/2024 22:02	VITORIA DE SANTO ANTAO	INTERNO - NAO PROGRAMADA - MEIO AMBIENTE - DESCARGA ATMOSFERICA
18889383_17753197	AFRANIO	05/05/2024 08:24	05/05/2024 11:00	AFRANIO	INTERNO - NAO PROGRAMADA - MEIO AMBIENTE - VENTO
18892605_17755126	EXU	06/05/2024 21:52	07/05/2024 21:35	EXU	INTERNO - NAO PROGRAMADA - MEIO AMBIENTE - VENTO
18897692_17758812	TIMBAUBA	09/05/2024 07:59	09/05/2024 13:47	TIMBAUBA	INTERNO - NAO PROGRAMADA - MEIO AMBIENTE - DESCARGA ATMOSFERICA
18894938_17755281	BELO JARDIM	07/05/2024 18:42	07/05/2024 23:20	BELO JARDIM	INTERNO - NAO PROGRAMADA - MEIO AMBIENTE - VENTO
18899018_17759921	FLORESTA	09/05/2024 16:38	09/05/2024 22:30	FLORESTA	INTERNO - NAO PROGRAMADA - MEIO AMBIENTE - VENTO
18893184_17753955	MORENO	07/05/2024 07:36	07/05/2024 11:24	MORENO	INTERNO - NAO PROGRAMADA - MEIO AMBIENTE - DESCARGA ATMOSFERICA
18898637_17759854	PANELAS	09/05/2024 14:10	10/05/2024 00:47	LAJEDO	INTERNO - NAO PROGRAMADA - MEIO AMBIENTE - ARVORE OU VEGETACAO
18895528_17755891	MACAPARANA	08/05/2024 07:41	08/05/2024 09:39	TIMBAUBA	INTERNO - NAO PROGRAMADA - MEIO AMBIENTE - VENTO
18896967_17765759	CASINHAS	08/05/2024 17:47	08/05/2024 21:30	SURUBIM	INTERNO - NAO PROGRAMADA - MEIO AMBIENTE - VENTO
18893502_17754174	PARNAMIRIM	07/05/2024 09:12	07/05/2024 15:50	PARNAMIRIM	INTERNO - NAO PROGRAMADA - MEIO AMBIENTE - ARVORE OU VEGETACAO
18899548_17759979	RECIFE	09/05/2024 22:18	10/05/2024 03:40	BOA VIAGEM	INTERNO - NAO PROGRAMADA - MEIO AMBIENTE - QUEIMADA OU INCENDIO
18899548_17759961	RECIFE	09/05/2024 22:18	10/05/2024 03:40	BOA VIAGEM	INTERNO - NAO PROGRAMADA - MEIO AMBIENTE - QUEIMADA OU INCENDIO
18894182_17762975	TRACUNHAEM	07/05/2024 12:58	07/05/2024 17:20	NAZARE DA MATA	INTERNO - NAO PROGRAMADA - MEIO AMBIENTE - DESCARGA ATMOSFERICA
18896966_17757797	BONITO	08/05/2024 17:47	09/05/2024 08:40	BONITO	INTERNO - NAO PROGRAMADA - MEIO AMBIENTE - ARVORE OU VEGETACAO
18902649_17764840	VERDEJANTE	11/05/2024 16:39	12/05/2024 19:27	SALGUEIRO	INTERNO - NAO PROGRAMADA - MEIO AMBIENTE - VENTO
18895612_17766909	SAO VICENTE FERRER	08/05/2024 08:08	08/05/2024 10:08	VICENCIA	INTERNO - NAO PROGRAMADA - MEIO AMBIENTE - DESCARGA ATMOSFERICA
18895385_17756762	OLINDA	08/05/2024 16:17	08/05/2024 16:26	SANTO AMARO	INTERNO - NAO PROGRAMADA - MEIO AMBIENTE - ARVORE OU VEGETACAO
18892380_17752764	FLORES	06/05/2024 19:32	06/05/2024 19:37	CARNAIBA	INTERNO - NAO PROGRAMADA - MEIO AMBIENTE - VENTO
18895413_17756593	ITAIBA	08/05/2024 08:03	08/05/2024 13:05	AGUAS BELAS	INTERNO - NAO PROGRAMADA - MEIO AMBIENTE - DESCARGA ATMOSFERICA
18899286_17759540	POMBOS	09/05/2024 18:36	12/05/2024 10:00	VITORIA DE SANTO ANTAO	INTERNO - NAO PROGRAMADA - MEIO AMBIENTE - ARVORE OU VEGETACAO
18893899_17755968	MIRANDIBA	07/05/2024 11:18	08/05/2024 09:06	BOM NOME	INTERNO - NAO PROGRAMADA - MEIO AMBIENTE - QUEIMADA OU INCENDIO
18896852_17757160	SERTANIA	08/05/2024 16:59	08/05/2024 19:20	ARCOVERDE	INTERNO - NAO PROGRAMADA - MEIO AMBIENTE - VENTO
18901907_17762328	IPUBI	11/05/2024 08:41	11/05/2024 11:37	TRINDADE	INTERNO - NAO PROGRAMADA - MEIO AMBIENTE - VENTO
18893771_17754106	GLORIA DO GOITA	07/05/2024 10:35	07/05/2024 13:05	VITORIA DE SANTO ANTAO	INTERNO - NAO PROGRAMADA - MEIO AMBIENTE - VENTO
18894621_17755921	SAO BENTO DO UNA	07/05/2024 16:36	08/05/2024 08:15	SAO BENTO DO UNA	INTERNO - NAO PROGRAMADA - MEIO AMBIENTE - ARVORE OU VEGETACAO
18889559_17765383	FLORESTA	05/05/2024 10:12	06/05/2024 14:00	FLORESTA	INTERNO - NAO PROGRAMADA - MEIO AMBIENTE - VENTO
18899384_17759770	CUMARU	09/05/2024 20:16	10/05/2024 05:50	PASSIRA	INTERNO - NAO PROGRAMADA - MEIO AMBIENTE - VENTO
18892469_17755951	VENTUROSA	06/05/2024 20:20	08/05/2024 14:50	VENTUROSA	INTERNO - NAO PROGRAMADA - MEIO AMBIENTE - ARVORE OU VEGETACAO
18892585_17753864	GARANHUNS	06/05/2024 21:37	07/05/2024 11:59	HELIOPOLIS	INTERNO - NAO PROGRAMADA - MEIO AMBIENTE - ARVORE OU VEGETACAO
18896388_17756337	BONITO	08/05/2024 13:08	08/05/2024 16:20	BONITO	INTERNO - NAO PROGRAMADA - MEIO AMBIENTE - ARVORE OU VEGETACAO
18896785_17757330	IGARASSU	08/05/2024 16:33	08/05/2024 20:25	IGARASSU	INTERNO - NAO PROGRAMADA - MEIO AMBIENTE - QUEIMADA OU INCENDIO
18892769_17753556	MORENO	07/05/2024 00:00	07/05/2024 10:24	MORENO	INTERNO - NAO PROGRAMADA - MEIO AMBIENTE - DESCARGA ATMOSFERICA
18890183_17765408	PETROLANDIA	05/05/2024 17:45	06/05/2024 08:41	NOVA PETROLANDIA	INTERNO - NAO PROGRAMADA - MEIO AMBIENTE - ARVORE OU VEGETACAO
18892217_17753082	ESCADA	06/05/2024 18:04	07/05/2024 02:22	JOSE MARIANO	INTERNO - NAO PROGRAMADA - MEIO AMBIENTE - ARVORE OU VEGETACAO
18896892_17757206	JABOATAO DOS GUARARAPES	08/05/2024 17:17	08/05/2024 21:25	JABOATAO	INTERNO - NAO PROGRAMADA - MEIO AMBIENTE - ARVORE OU VEGETACAO
18899548_17759976	RECIFE	09/05/2024 22:18	10/05/2024 03:40	BOA VIAGEM	INTERNO - NAO PROGRAMADA - MEIO AMBIENTE - QUEIMADA OU INCENDIO
18899548_17759939	RECIFE	09/05/2024 22:18	10/05/2024 03:40	BOA VIAGEM	INTERNO - NAO PROGRAMADA - MEIO AMBIENTE - QUEIMADA OU INCENDIO
18896947_17759842	GRAVATA	08/05/2024 17:41	09/05/2024 14:50	GRAVATA	INTERNO - NAO PROGRAMADA - MEIO AMBIENTE - ARVORE OU VEGETACAO
18898570_17760327	SERRA TALHADA	09/05/2024 13:45	10/05/2024 09:52	BOM NOME	INTERNO - NAO PROGRAMADA - MEIO AMBIENTE - VENTO
18896387_17756547	JATAUBA	08/05/2024 13:10	08/05/2024 14:48	BREJO DA MADRE DE DEUS	INTERNO - NAO PROGRAMADA - MEIO AMBIENTE - VENTO
18897302_17757554	PAULISTA	08/05/2024 21:36	09/05/2024 10:24	PAU AMARELO	INTERNO - NAO PROGRAMADA - MEIO AMBIENTE - QUEIMADA OU INCENDIO
18891999_17752803	OURICURI	06/05/2024 16:24	06/05/2024 19:43	SANTA CRUZ	INTERNO - NAO PROGRAMADA - MEIO AMBIENTE - DESCARGA ATMOSFERICA
18893857_17756654	CARUARU	07/05/2024 11:03	08/05/2024 15:00	CARUARU	INTERNO - NAO PROGRAMADA - MEIO AMBIENTE - VENTO
18899548_17759975	RECIFE	09/05/2024 22:18	10/05/2024 03:40	BOA VIAGEM	INTERNO - NAO PROGRAMADA - MEIO AMBIENTE - QUEIMADA OU INCENDIO
18899548_17759952	RECIFE	09/05/2024 22:18	10/05/2024 03:40	BOA VIAGEM	INTERNO - NAO PROGRAMADA - MEIO AMBIENTE - QUEIMADA OU INCENDIO
18891235_17752357	PETROLINA	06/05/2024 10:06	06/05/2024 16:22	PETROLINA II	INTERNO - NAO PROGRAMADA - MEIO AMBIENTE - ARVORE OU VEGETACAO
18897302_17757552	PAULISTA	08/05/2024 21:36	09/05/2024 10:24	PAU AMARELO	INTERNO - NAO PROGRAMADA - MEIO AMBIENTE - QUEIMADA OU INCENDIO
18897167_17757782	RECIFE	08/05/2024 19:47	09/05/2024 09:33	MACAXEIRA	INTERNO - NAO PROGRAMADA - MEIO AMBIENTE - QUEIMADA OU INCENDIO
18890998_17751825	CORTES	06/05/2024 08:38	06/05/2024 12:59	JOSE MARIANO	INTERNO - NAO PROGRAMADA - MEIO AMBIENTE - DESCARGA ATMOSFERICA
18894478_17754440	BARRA DE GUABIRABA	07/05/2024 15:30	07/05/2024 15:44	CAMOCIM DE SAO FELIX	INTERNO - NAO PROGRAMADA - MEIO AMBIENTE - VENTO
18898617_17773873	OLINDA	09/05/2024 13:58	09/05/2024 19:13	SAO BENEDITO	INTERNO - NAO PROGRAMADA - MEIO AMBIENTE - VENTO
18895488_17758422	ARCOVERDE	09/05/2024 11:42	09/05/2024 12:46	PESQUEIRA	INTERNO - NAO PROGRAMADA - MEIO AMBIENTE - VENTO
18897763_17758077	LAGOA GRANDE	09/05/2024 10:48	10/05/2024 12:15	SANTA MARIA DA BOA VISTA	INTERNO - NAO PROGRAMADA - MEIO AMBIENTE - ARVORE OU VEGETACAO
18898433_17758395	AGUA PRETA	09/05/2024 12:47	09/05/2024 15:18	PALMARES	INTERNO - NAO PROGRAMADA - MEIO AMBIENTE - VENTO
18892893_17753130	IPOJUCA	07/05/2024 02:54	07/05/2024 04:53	PORTO DE GALINHAS	INTERNO - NAO PROGRAMADA - MEIO AMBIENTE - ARVORE OU VEGETACAO
18895425_17756300	BODOCO	08/05/2024 06:52	08/05/2024 12:08	PARNAMIRIM	INTERNO - NAO PROGRAMADA - MEIO AMBIENTE - VENTO
18894434_17754795	BOM JARDIM	07/05/2024 15:13	07/05/2024 17:18	BOM JARDIM	INTERNO - NAO PROGRAMADA - MEIO AMBIENTE - VENTO
18897477_17757956	BREJAO	09/05/2024 05:37	09/05/2024 12:12	CORRENTES	INTERNO - NAO PROGRAMADA - MEIO AMBIENTE - VENTO
18897503_17758826	AGRESTINA	09/05/2024 06:05	09/05/2024 18:03	CARUARU	INTERNO - NAO PROGRAMADA - MEIO AMBIENTE - ARVORE OU VEGETACAO
18898921_17759605	ABREU E LIMA	09/05/2024 16:05	10/05/2024 00:14	PAU AMARELO	INTERNO - NAO PROGRAMADA - MEIO AMBIENTE - DESCARGA ATMOSFERICA
18893967_17769127	VITORIA DE SANTO ANTAO	07/05/2024 11:44	07/05/2024 13:56	VITORIA DE SANTO ANTAO	INTERNO - NAO PROGRAMADA - MEIO AMBIENTE - VENTO
18894999_17755100	GRAVATA	07/05/2024 19:25	07/05/2024 22:15	PASSIRA	INTERNO - NAO PROGRAMADA - MEIO AMBIENTE - VENTO
18892921_17753221	BODOCO	07/05/2024 05:57	07/05/2024 09:42	EXU	INTERNO - NAO PROGRAMADA - MEIO AMBIENTE - ARVORE OU VEGETACAO
18893848_17754453	BOM JARDIM	07/05/2024 11:00	08/05/2024 20:00	BOM JARDIM	INTERNO - NAO PROGRAMADA - MEIO AMBIENTE - VENTO
18897324_17757396	BOM JARDIM	08/05/2024 22:03	09/05/2024 04:12	BOM JARDIM	INTERNO - NAO PROGRAMADA - MEIO AMBIENTE - VENTO
18897763_17757776	LAGOA GRANDE	09/05/2024 08:22	09/05/2024 11:14	SANTA MARIA DA BOA VISTA	INTERNO - NAO PROGRAMADA - MEIO AMBIENTE - ARVORE OU VEGETACAO
18898872_17765812	CAMARAGIBE	09/05/2024 20:12	09/05/2024 21:25	TABATINGA	INTERNO - NAO PROGRAMADA - MEIO AMBIENTE - VENTO
18891944_17753623	JOAO ALFREDO	07/05/2024 10:08	07/05/2024 11:40	LIMOEIRO	INTERNO - NAO PROGRAMADA - MEIO AMBIENTE - DESCARGA ATMOSFERICA
18891944_17752811	JOAO ALFREDO	06/05/2024 15:56	07/05/2024 10:08	LIMOEIRO	INTERNO - NAO PROGRAMADA - MEIO AMBIENTE - DESCARGA ATMOSFERICA
18895247_17755802	IPOJUCA	08/05/2024 08:05	08/05/2024 08:45	PORTO DE GALINHAS	INTERNO - NAO PROGRAMADA - MEIO AMBIENTE - QUEIMADA OU INCENDIO
18890667_17751031	CAMARAGIBE	06/05/2024 05:00	06/05/2024 11:48	CAMARAGIBE	INTERNO - NAO PROGRAMADA - MEIO AMBIENTE - DESCARGA ATMOSFERICA
18894341_17754829	ALIANCA	07/05/2024 14:27	07/05/2024 19:25	CONDADO	INTERNO - NAO PROGRAMADA - MEIO AMBIENTE - ARVORE OU VEGETACAO
18892600_17753718	TUPANATINGA	06/05/2024 21:49	07/05/2024 09:50	BUIQUE	INTERNO - NAO PROGRAMADA - MEIO AMBIENTE - DESCARGA ATMOSFERICA
18895488_17758422	ARCOVERDE	09/05/2024 11:42	09/05/2024 12:46	PESQUEIRA	INTERNO - NAO PROGRAMADA - MEIO AMBIENTE - VENTO
18891932_17752974	RECIFE	06/05/2024 15:50	07/05/2024 09:35	ESTANCIA	INTERNO - NAO PROGRAMADA - MEIO AMBIENTE - VENTO
18892841_17753560	CUMARU	07/05/2024 01:06	07/05/2024 09:53	PASSIRA	INTERNO - NAO PROGRAMADA - MEIO AMBIENTE - VENTO
18890717_17751304	CUMARU	06/05/2024 06:09	06/05/2024 09:55	PASSIRA	INTERNO - NAO PROGRAMADA - MEIO AMBIENTE - VENTO
18893530_17753687	RECIFE	07/05/2024 09:20	07/05/2024 11:10	IMBIRIBEIRA	INTERNO - NAO PROGRAMADA - MEIO AMBIENTE - VENTO
18898617_17773881	OLINDA	09/05/2024 16:26	09/05/2024 17:22	SAO BENEDITO	INTERNO - NAO PROGRAMADA - MEIO AMBIENTE - VENTO
18896323_17756913	CABO DE SANTO AGOSTINHO	08/05/2024 12:37	08/05/2024 16:25	IPOJUCA	INTERNO - NAO PROGRAMADA - MEIO AMBIENTE - VENTO
18892047_17752700	PAULISTA	06/05/2024 16:50	06/05/2024 18:28	PAU AMARELO	INTERNO - NAO PROGRAMADA - MEIO AMBIENTE - ARVORE OU VEGETACAO
18891895_17755790	SAO JOAQUIM DO MONTE	06/05/2024 15:31	08/05/2024 08:20	CAMOCIM DE SAO FELIX	INTERNO - NAO PROGRAMADA - MEIO AMBIENTE - VENTO
18895253_17763970	ABREU E LIMA	08/05/2024 00:32	08/05/2024 07:30	SAUDALHO	INTERNO - NAO PROGRAMADA - MEIO AMBIENTE - VENTO
18893165_17753582	BOM JARDIM	07/05/2024 07:30	07/05/2024 10:55	SURUBIM	INTERNO - NAO PROGRAMADA - MEIO AMBIENTE - VENTO
18892206_17752850	RIO FORMOSO	06/05/2024 17:59	06/05/2024 21:25	RIO FORMOSO	INTERNO - NAO PROGRAMADA - MEIO AMBIENTE - DESCARGA ATMOSFERICA
18899384_17759770	CUMARU	09/05/2024 20:16	10/05/2024 05:53	PASSIRA	INTERNO - NAO PROGRAMADA - MEIO AMBIENTE - VENTO
18895385_17755513	OLINDA	08/05/2024 06:27	08/05/2024 07:18	SANTO AMARO	INTERNO - NAO PROGRAMADA - MEIO AMBIENTE - ARVORE OU VEGETACAO
18891584_17751716	RIO FORMOSO	06/05/2024 12:37	06/05/2024 12:42	TAMANDARE	INTERNO - NAO PROGRAMADA - MEIO AMBIENTE - VENTO
18891173_17763188	VITORIA DE SANTO ANTAO	11/05/2024 22:10	11/05/2024 22:55	VITORIA DE SANTO ANTAO II	INTERNO - NAO PROGRAMADA - MEIO AMBIENTE - ARVORE OU VEGETACAO
18891944_17753623	JOAO ALFREDO	07/05/2024 10:08	07/05/2024 10:36	LIMOEIRO	INTERNO - NAO PROGRAMADA - MEIO AMBIENTE - DESCARGA ATMOSFERICA
18899565_17770123	PANELAS	10/05/2024 16:15	10/05/2024 19:41	QUIPAPA	INTERNO - NAO PROGRAMADA - MEIO AMBIENTE - ARVORE OU VEGETACAO
18891427_17757877	ITAIBA	07/05/2024 19:55	07/05/2024 20:57	AGUAS BELAS	INTERNO - NAO PROGRAMADA - MEIO AMBIENTE - VENTO
18894570_17754576	EXU	07/05/2024 16:11	08/05/2024 14:35	EXU	INTERNO - NAO PROGRAMADA - MEIO AMBIENTE - ARVORE OU VEGETACAO
18892907_17754109	AMARAJI	07/05/2024 13:37	07/05/2024 13:41	JOSE MARIANO	INTERNO - NAO PROGRAMADA - MEIO AMBIENTE - DESCARGA ATMOSFERICA
18895362_17755510	AMARAJI	08/05/2024 06:11	08/05/2024 15:57	JOSE MARIANO	INTERNO - NAO PROGRAMADA - MEIO AMBIENTE - DESCARGA ATMOSFERICA
18895385_17755539	OLINDA	08/05/2024 07:22	08/05/2024 08:21	SANTO AMARO	INTERNO - NAO PROGRAMADA - MEIO AMBIENTE - ARVORE OU VEGETACAO
18892360_17752800	CAMARAGIBE	06/05/2024 19:22	06/05/2024 20:37	TABATINGA	INTERNO - NAO PROGRAMADA - MEIO AMBIENTE - ARVORE OU VEGETACAO
18891427_17752560	ITAIBA	06/05/2024 11:23	06/05/2024 16:00	AGUAS BELAS	INTERNO - NAO PROGRAMADA - MEIO AMBIENTE - VENTO
18895163_17757143	BUENOS AIRES	08/05/2024 20:10	08/05/2024 21:10	NAZARE DA MATA	INTERNO - NAO PROGRAMADA - MEIO AMBIENTE - VENTO
18890942_17751857	SAO LOURENCO DA MATA	06/05/2024 08:18	06/05/2024 12:48	SAO LOURENCO DA MATA	INTERNO - NAO PROGRAMADA - MEIO AMBIENTE - ARVORE OU VEGETACAO
18893042_17753249	IPOJUCA	07/05/2024 07:04	07/05/2024 07:51	SUAPE	INTERNO - NAO PROGRAMADA - MEIO AMBIENTE - ARVORE OU VEGETACAO
18899114_17759370	CANHOTINHO	09/05/2024 17:18	09/05/2024 21:38	QUIPAPA	INTERNO - NAO PROGRAMADA - MEIO AMBIENTE - VENTO
18899603_17760338	SAO JOSE DO BELMONTE	09/05/2024 23:50	10/05/2024 03:20	SAO JOSE DO BELMONTE	INTERNO - NAO PROGRAMADA - MEIO AMBIENTE - DESCARGA ATMOSFERICA
18899315_17750301	TRINDADE	05/05/2024 07:41	05/05/2024 13:55	TRINDADE	INTERNO - NAO PROGRAMADA - MEIO AMBIENTE - ARVORE OU VEGETACAO
18899565_17770108	PANELAS	09/05/2024 22:43	10/05/2024 01:00	QUIPAPA	INTERNO - NAO PROGRAMADA - MEIO AMBIENTE - ARVORE OU VEGETACAO

18892758_17753160	VITORIA DE SANTO ANTAO	06/05/2024 23:55	07/05/2024 03:04	VITORIA DE SANTO ANTAO	INTERNO - NAO PROGRAMADA - MEIO AMBIENTE - ARVORE OU VEGETACAO
18896678_17761276	MORENO	08/05/2024 15:35	10/05/2024 17:20	MORENO	INTERNO - NAO PROGRAMADA - MEIO AMBIENTE - VENTO
18899389_17759840	PEDRA	09/05/2024 20:22	10/05/2024 20:40	VENTUROSA	INTERNO - NAO PROGRAMADA - MEIO AMBIENTE - VENTO
18896680_17757274	TUPARETAMA	08/05/2024 15:36	08/05/2024 21:40	SAO JOSE DO EGITO	INTERNO - NAO PROGRAMADA - MEIO AMBIENTE - ARVORE OU VEGETACAO
18892888_17750254	BUIQUE	05/05/2024 07:20	05/05/2024 12:25	BUIQUE	INTERNO - NAO PROGRAMADA - MEIO AMBIENTE - ARVORE OU VEGETACAO
18890512_17750854	PETROLINA	05/05/2024 21:40	05/05/2024 22:46	MASSANGANO I	INTERNO - NAO PROGRAMADA - MEIO AMBIENTE - VENTO
18890735_17751064	FERNANDO DE NORONHA	06/05/2024 06:23	06/05/2024 06:47	FERNANDO DE NORONHA	INTERNO - NAO PROGRAMADA - MEIO AMBIENTE - VENTO
18894942_17757420	SERRA TALHADADA	07/05/2024 18:44	08/05/2024 10:00	FLORESTA	INTERNO - NAO PROGRAMADA - MEIO AMBIENTE - VENTO
18891906_17749791	AFOGADOS DA INGAZEIRA	05/05/2024 00:55	05/05/2024 07:47	TABIRA	INTERNO - NAO PROGRAMADA - MEIO AMBIENTE - ARVORE OU VEGETACAO
18897393_17758702	TAQUARITINGA DO NORTE	09/05/2024 00:36	09/05/2024 14:30	TORITAMA	INTERNO - NAO PROGRAMADA - MEIO AMBIENTE - ARVORE OU VEGETACAO
18895369_17755769	ESCADADA	08/05/2024 06:04	08/05/2024 08:18	ESCADADA	INTERNO - NAO PROGRAMADA - MEIO AMBIENTE - DESCARGA ATMOSFERICA
18895596_17756325	CALUMBI	08/05/2024 08:04	08/05/2024 12:01	FLORES	INTERNO - NAO PROGRAMADA - MEIO AMBIENTE - VENTO
18892182_17753058	GOIANA	06/05/2024 17:46	07/05/2024 00:14	TEJUCUPAPO	INTERNO - NAO PROGRAMADA - MEIO AMBIENTE - VENTO
18892814_17753205	CARUARU	07/05/2024 00:44	07/05/2024 03:32	CARUARU	INTERNO - NAO PROGRAMADA - MEIO AMBIENTE - VENTO
18893272_17753946	PEDRA	07/05/2024 08:06	07/05/2024 11:50	BUIQUE	INTERNO - NAO PROGRAMADA - MEIO AMBIENTE - DESCARGA ATMOSFERICA
18893107_17758980	PANELAS	07/05/2024 07:12	07/05/2024 22:50	QUIPAPA	INTERNO - NAO PROGRAMADA - MEIO AMBIENTE - ARVORE OU VEGETACAO
18892954_17753651	BELO JARDIM	07/05/2024 05:55	09/05/2024 15:50	BELO JARDIM	INTERNO - NAO PROGRAMADA - MEIO AMBIENTE - ARVORE OU VEGETACAO
18899152_17759362	POMBOS	09/05/2024 17:32	10/05/2024 10:28	VITORIA DE SANTO ANTAO	INTERNO - NAO PROGRAMADA - MEIO AMBIENTE - ARVORE OU VEGETACAO
18896844_17757008	JUPI	08/05/2024 16:57	08/05/2024 18:48	LAJEDO	INTERNO - NAO PROGRAMADA - MEIO AMBIENTE - VENTO
18890779_17751846	MACHADOS	06/05/2024 06:52	06/05/2024 10:48	LIMOIEIRO	INTERNO - NAO PROGRAMADA - MEIO AMBIENTE - ARVORE OU VEGETACAO
18898617_17773881	OLINDA	09/05/2024 16:26	09/05/2024 17:03	SAO BENEDITO	INTERNO - NAO PROGRAMADA - MEIO AMBIENTE - VENTO
18897396_17759033	MOREILANDIA	09/05/2024 00:51	09/05/2024 15:57	XAU	INTERNO - NAO PROGRAMADA - MEIO AMBIENTE - DESCARGA ATMOSFERICA
18892939_17771470	ABREU E LIMA	07/05/2024 05:32	07/05/2024 10:09	PAU AMARELO	INTERNO - NAO PROGRAMADA - MEIO AMBIENTE - ARVORE OU VEGETACAO
18897062_17765605	IBIMIRIM	08/05/2024 18:30	09/05/2024 09:00	IBIMIRIM	INTERNO - NAO PROGRAMADA - MEIO AMBIENTE - DESCARGA ATMOSFERICA
18890037_17750922	BUIQUE	05/05/2024 16:02	06/05/2024 14:20	BUIQUE	INTERNO - NAO PROGRAMADA - MEIO AMBIENTE - ARVORE OU VEGETACAO
18892314_17753084	IPOJUCA	06/05/2024 18:53	07/05/2024 00:50	IPOJUCA	INTERNO - NAO PROGRAMADA - MEIO AMBIENTE - DESCARGA ATMOSFERICA
18896961_17766067	DORMENTES	08/05/2024 17:46	09/05/2024 09:59	AFRANIO	INTERNO - NAO PROGRAMADA - MEIO AMBIENTE - VENTO
18892349_17752972	RECIFE	06/05/2024 21:40	06/05/2024 22:17	MACAXEIRA	INTERNO - NAO PROGRAMADA - MEIO AMBIENTE - ARVORE OU VEGETACAO
18896705_17759477	EXU	08/05/2024 15:52	09/05/2024 12:20	EXU	INTERNO - NAO PROGRAMADA - MEIO AMBIENTE - ARVORE OU VEGETACAO
18896179_17756992	PAULISTA	08/05/2024 11:38	08/05/2024 18:19	PAU AMARELO	INTERNO - NAO PROGRAMADA - MEIO AMBIENTE - VENTO
18899548_17760002	RECIFE	09/05/2024 22:18	10/05/2024 03:40	BOA VIAGEM	INTERNO - NAO PROGRAMADA - MEIO AMBIENTE - QUEIMADA OU INCENDIO
18892275_17753222	RECIFE	06/05/2024 18:30	07/05/2024 05:55	IPUTINGA	INTERNO - NAO PROGRAMADA - MEIO AMBIENTE - ARVORE OU VEGETACAO
18894914_17765064	OURICURI	07/05/2024 18:25	08/05/2024 16:34	TRINDADE	INTERNO - NAO PROGRAMADA - MEIO AMBIENTE - DESCARGA ATMOSFERICA
18892907_17753831	AMARAJI	07/05/2024 03:40	07/05/2024 12:30	JOSE MARIANO	INTERNO - NAO PROGRAMADA - MEIO AMBIENTE - DESCARGA ATMOSFERICA
18899553_17750512	CUSTODIA	05/05/2024 10:10	05/05/2024 16:51	CUSTODIA	INTERNO - NAO PROGRAMADA - MEIO AMBIENTE - DESCARGA ATMOSFERICA
18895913_17756633	AFOGADOS DA INGAZEIRA	08/05/2024 09:55	08/05/2024 14:52	AFOGADOS DA INGAZEIRA	INTERNO - NAO PROGRAMADA - MEIO AMBIENTE - DESCARGA ATMOSFERICA
18898730_17759199	BREJO DA MADRE DE DEUS	09/05/2024 14:44	09/05/2024 17:30	CAMPUS	INTERNO - NAO PROGRAMADA - MEIO AMBIENTE - VENTO
18892044_17752722	PETROLINA	06/05/2024 16:45	06/05/2024 18:45	PETROLINA I	INTERNO - NAO PROGRAMADA - MEIO AMBIENTE - VENTO
18898915_17750851	PETROLINA	05/05/2024 13:07	05/05/2024 22:25	PETROLINA I	INTERNO - NAO PROGRAMADA - MEIO AMBIENTE - ARVORE OU VEGETACAO
18892858_17753122	ALIANCA	07/05/2024 01:35	07/05/2024 02:25	VICENCIA	INTERNO - NAO PROGRAMADA - MEIO AMBIENTE - VENTO
18891944_17753623	JOAO ALFREDO	07/05/2024 10:08	07/05/2024 13:27	LIMOIEIRO	INTERNO - NAO PROGRAMADA - MEIO AMBIENTE - DESCARGA ATMOSFERICA
18899535_17752245	SANTA FILOMENA	05/05/2024 09:58	06/05/2024 12:49	SANTA CRUZ	INTERNO - NAO PROGRAMADA - MEIO AMBIENTE - VENTO
18898836_17758850	GLORIA DO GOITA	09/05/2024 15:25	09/05/2024 17:35	VITORIA DE SANTO ANTAO	INTERNO - NAO PROGRAMADA - MEIO AMBIENTE - DESCARGA ATMOSFERICA
18897467_17757642	PALMARES	09/05/2024 05:32	09/05/2024 10:45	PALMARES	INTERNO - NAO PROGRAMADA - MEIO AMBIENTE - ARVORE OU VEGETACAO
18897063_17757575	GRAVATA	08/05/2024 18:32	09/05/2024 15:45	GRAVATA II	INTERNO - NAO PROGRAMADA - MEIO AMBIENTE - VENTO
18896555_17757918	CUMARU	08/05/2024 14:28	09/05/2024 09:30	PASSIRA	INTERNO - NAO PROGRAMADA - MEIO AMBIENTE - ARVORE OU VEGETACAO
18890917_17752633	CAMARAGIBE	06/05/2024 08:08	06/05/2024 16:45	TABATINGA	INTERNO - NAO PROGRAMADA - MEIO AMBIENTE - ARVORE OU VEGETACAO
18898868_17760705	PANELAS	09/05/2024 15:40	10/05/2024 09:00	QUIPAPA	INTERNO - NAO PROGRAMADA - MEIO AMBIENTE - ARVORE OU VEGETACAO
18894367_17762180	PETROLINA	07/05/2024 14:41	08/05/2024 10:35	MASSANGANO II	INTERNO - NAO PROGRAMADA - MEIO AMBIENTE - ARVORE OU VEGETACAO
18896230_17757089	ALTINHO	08/05/2024 11:54	08/05/2024 15:29	AGRESTINA	INTERNO - NAO PROGRAMADA - MEIO AMBIENTE - VENTO
18898865_17762529	ALTINHO	09/05/2024 15:39	11/05/2024 00:08	SAO CAETANO	INTERNO - NAO PROGRAMADA - MEIO AMBIENTE - VENTO
18899581_17751763	EXU	05/05/2024 10:25	05/05/2024 12:48	EXU	INTERNO - NAO PROGRAMADA - MEIO AMBIENTE - DESCARGA ATMOSFERICA
18892314_17753084	IPOJUCA	06/05/2024 18:53	07/05/2024 00:25	IPOJUCA	INTERNO - NAO PROGRAMADA - MEIO AMBIENTE - DESCARGA ATMOSFERICA
18895792_17755862	GRAVATA	08/05/2024 09:19	08/05/2024 12:04	GRAVATA	INTERNO - NAO PROGRAMADA - MEIO AMBIENTE - ARVORE OU VEGETACAO
18896803_17757228	SAO CAETANO	08/05/2024 16:40	08/05/2024 19:10	SAO CAETANO	INTERNO - NAO PROGRAMADA - MEIO AMBIENTE - VENTO
18899078_17759539	BUIQUE	09/05/2024 17:05	10/05/2024 19:00	BUIQUE	INTERNO - NAO PROGRAMADA - MEIO AMBIENTE - ARVORE OU VEGETACAO
18898617_17773924	OLINDA	09/05/2024 20:40	10/05/2024 14:30	PARATIBE I	INTERNO - NAO PROGRAMADA - MEIO AMBIENTE - VENTO
18897184_17757980	ABREU E LIMA	08/05/2024 19:59	09/05/2024 07:45	PARATIBE I	INTERNO - NAO PROGRAMADA - MEIO AMBIENTE - ARVORE OU VEGETACAO
18895315_17755750	VITORIA DE SANTO ANTAO	08/05/2024 04:53	08/05/2024 07:15	VITORIA DE SANTO ANTAO II	INTERNO - NAO PROGRAMADA - MEIO AMBIENTE - VENTO
18892751_17752989	CARUARU	06/05/2024 23:37	07/05/2024 00:43	CAMPUS	INTERNO - NAO PROGRAMADA - MEIO AMBIENTE - VENTO
18895156_17755430	RECIFE	07/05/2024 21:27	07/05/2024 23:55	MACAXEIRA	INTERNO - NAO PROGRAMADA - MEIO AMBIENTE - VENTO
18899289_17770945	FLORES	09/05/2024 18:40	10/05/2024 11:07	FLORES	INTERNO - NAO PROGRAMADA - MEIO AMBIENTE - ARVORE OU VEGETACAO
18899592_17760212	PAULISTA	09/05/2024 23:37	10/05/2024 08:14	PAU AMARELO	INTERNO - NAO PROGRAMADA - MEIO AMBIENTE - ARVORE OU VEGETACAO
18895261_17755415	CABO DE SANTO AGOSTINHO	08/05/2024 00:56	08/05/2024 02:40	CABO	INTERNO - NAO PROGRAMADA - MEIO AMBIENTE - DESCARGA ATMOSFERICA
18899432_17750885	FLORES	05/05/2024 08:52	05/05/2024 22:02	FLORES	INTERNO - NAO PROGRAMADA - MEIO AMBIENTE - DESCARGA ATMOSFERICA
18891262_17767555	IBIMIRIM	06/05/2024 10:19	06/05/2024 15:25	IBIMIRIM	INTERNO - NAO PROGRAMADA - MEIO AMBIENTE - DESCARGA ATMOSFERICA
18896654_17757584	RECIFE	08/05/2024 15:18	08/05/2024 21:00	SANTO AMARO	INTERNO - NAO PROGRAMADA - MEIO AMBIENTE - QUEIMADA OU INCENDIO
18901911_17764363	SANTA MARIA DA BOA VISTA	11/05/2024 08:42	13/05/2024 07:10	SANTA MARIA DA BOA VISTA	INTERNO - NAO PROGRAMADA - MEIO AMBIENTE - VENTO
18895385_17755513	OLINDA	08/05/2024 06:27	08/05/2024 08:18	SANTO AMARO	INTERNO - NAO PROGRAMADA - MEIO AMBIENTE - ARVORE OU VEGETACAO
18891428_17753182	ARARIPINA	06/05/2024 11:23	07/05/2024 00:45	ARARIPINA	INTERNO - NAO PROGRAMADA - MEIO AMBIENTE - VENTO
18894496_17754836	CABROBO	07/05/2024 15:44	07/05/2024 17:30	SALGUEIRO	INTERNO - NAO PROGRAMADA - MEIO AMBIENTE - DESCARGA ATMOSFERICA
18897981_17770940	CARNAIBA	09/05/2024 09:39	10/05/2024 11:23	AFOGADOS DA INGAZEIRA	INTERNO - NAO PROGRAMADA - MEIO AMBIENTE - ARVORE OU VEGETACAO
18899225_17759673	TIMBAUBA	09/05/2024 18:04	10/05/2024 08:00	TIMBAUBA	INTERNO - NAO PROGRAMADA - MEIO AMBIENTE - ARVORE OU VEGETACAO
18902043_17763368	IGUARACI	11/05/2024 09:59	11/05/2024 16:05	AFOGADOS DA INGAZEIRA	INTERNO - NAO PROGRAMADA - MEIO AMBIENTE - VENTO
18894531_17755079	SAO JOSE DO EGITO	07/05/2024 15:55	07/05/2024 21:15	SAO JOSE DO EGITO	INTERNO - NAO PROGRAMADA - MEIO AMBIENTE - VENTO
18894264_17754116	FREI MIGUELINHO	07/05/2024 13:32	07/05/2024 13:48	VERTENTES	INTERNO - NAO PROGRAMADA - MEIO AMBIENTE - VENTO
18890928_17751876	ALIANCA	06/05/2024 08:13	06/05/2024 13:50	CONDADO	INTERNO - NAO PROGRAMADA - MEIO AMBIENTE - QUEIMADA OU INCENDIO
18899548_17759991	RECIFE	09/05/2024 22:18	10/05/2024 03:40	BOA VIAGEM	INTERNO - NAO PROGRAMADA - MEIO AMBIENTE - QUEIMADA OU INCENDIO
18891660_17765046	SANTA CRUZ DA BAIXA VERDE	06/05/2024 13:23	06/05/2024 16:15	SERRA TALHADADA	INTERNO - NAO PROGRAMADA - MEIO AMBIENTE - ARVORE OU VEGETACAO
18899699_17750604	PETROLINA	05/05/2024 11:41	05/05/2024 16:10	BARRA DE BEBEDOURO	INTERNO - NAO PROGRAMADA - MEIO AMBIENTE - ARVORE OU VEGETACAO
18894644_17756617	BODOCO	07/05/2024 16:48	08/05/2024 15:34	OURICURI	INTERNO - NAO PROGRAMADA - MEIO AMBIENTE - ARVORE OU VEGETACAO
18897302_17757559	PAULISTA	08/05/2024 21:36	09/05/2024 10:24	PAU AMARELO	INTERNO - NAO PROGRAMADA - MEIO AMBIENTE - QUEIMADA OU INCENDIO
18891260_17752341	AFOGADOS DA INGAZEIRA	06/05/2024 10:18	06/05/2024 16:04	AFOGADOS DA INGAZEIRA	INTERNO - NAO PROGRAMADA - MEIO AMBIENTE - ARVORE OU VEGETACAO
18891898_17758993	RIACHO DAS ALMAS	06/05/2024 15:32	07/05/2024 14:43	RIACHO DAS ALMAS	INTERNO - NAO PROGRAMADA - MEIO AMBIENTE - VENTO
18895483_17766903	CAMUTANGA	08/05/2024 07:23	08/05/2024 13:55	TIMBAUBA	INTERNO - NAO PROGRAMADA - MEIO AMBIENTE - VENTO
18895746_17759020	BELEM DE SAO FRANCISCO	08/05/2024 08:57	09/05/2024 16:08	CABROBO	INTERNO - NAO PROGRAMADA - MEIO AMBIENTE - DESCARGA ATMOSFERICA
18891271_17752877	SAO JOSE DO EGITO	06/05/2024 10:22	06/05/2024 19:57	SAO JOSE DO EGITO	INTERNO - NAO PROGRAMADA - MEIO AMBIENTE - VENTO
18893969_17755106	PETROLINA	07/05/2024 11:45	07/05/2024 19:10	BARRA DE BEBEDOURO	INTERNO - NAO PROGRAMADA - MEIO AMBIENTE - VENTO
18899513_17774146	PETROLINA	09/05/2024 21:56	10/05/2024 07:08	PETROLINA I	INTERNO - NAO PROGRAMADA - MEIO AMBIENTE - VENTO
18895645_17756626	PETROLINA	08/05/2024 08:23	08/05/2024 15:07	PETROLINA I	INTERNO - NAO PROGRAMADA - MEIO AMBIENTE - QUEIMADA OU INCENDIO
18898617_17773924	OLINDA	09/05/2024 20:40	10/05/2024 15:00	PARATIBE I	INTERNO - NAO PROGRAMADA - MEIO AMBIENTE - VENTO
18898784_17759707	ITAQUITINGA	09/05/2024 15:04	10/05/2024 09:23	TEJUCUPAPO	INTERNO - NAO PROGRAMADA - MEIO AMBIENTE - ARVORE OU VEGETACAO
18898123_17759192	SAO JOSE DO BELMONTE	09/05/2024 10:31	09/05/2024 16:53	BOM NOME	INTERNO - NAO PROGRAMADA - MEIO AMBIENTE - VENTO
18899368_17750494	BODOCO	05/05/2024 08:18	05/05/2024 16:45	TRINDADE	INTERNO - NAO PROGRAMADA - MEIO AMBIENTE - VENTO
18893654_17755205	CARUARU	07/05/2024 09:57	07/05/2024 17:30	CARUARU	INTERNO - NAO PROGRAMADA - MEIO AMBIENTE - INUNDACAO
18893654_17755203	CARUARU	07/05/2024 09:57	07/05/2024 17:30	CARUARU	INTERNO - NAO PROGRAMADA - MEIO AMBIENTE - INUNDACAO
18891476_17759440	SANHARO	06/05/2024 11:49	06/05/2024 16:15	PESQUEIRA	INTERNO - NAO PROGRAMADA - MEIO AMBIENTE - ARVORE OU VEGETACAO
18892267_17752960	ALAGOINHA	06/05/2024 18:26	06/05/2024 22:10	PESQUEIRA	INTERNO - NAO PROGRAMADA - MEIO AMBIENTE - ARVORE OU VEGETACAO
18891851_17752724	AGUA PRETA	06/05/2024 15:05	07/05/2024 01:40	PALMARES	INTERNO - NAO PROGRAMADA - MEIO AMBIENTE - ARVORE OU VEGETACAO
18891464_17755153	JATAUBA	06/05/2024 11:45	07/05/2024 20:30	PESQUEIRA	INTERNO - NAO PROGRAMADA - MEIO AMBIENTE - DESCARGA ATMOSFERICA
18891394_17759125	BODOCO	06/05/2024 11:07	07/05/2024 12:38	TRINDADE	INTERNO - NAO PROGRAMADA - MEIO AMBIENTE - VENTO
18893459_17755148	PETROLINA	07/05/2024 17:35	07/05/2024 17:46	MASSANGANO I	INTERNO - NAO PROGRAMADA - MEIO AMBIENTE - VENTO
18890127_17750627	BODOCO	05/05/2024 17:09	05/05/2024 18:45	TRINDADE	INTERNO - NAO PROGRAMADA - MEIO AMBIENTE - VENTO
18896761_17757748	LAJEDO	08/05/2024 16:22	09/05/2024 08:29	LAJEDO	INTERNO - NAO PROGRAMADA - MEIO AMBIENTE - QUEIMADA OU INCENDIO
18897373_17758105	MACAPARANA	08/05/2024 22:07	09/05/2024 10:10	TIMBAUBA	INTERNO - NAO PROGRAMADA - MEIO AMBIENTE - ARVORE OU VEGETACAO
18903045_17764210	AGUAS BELAS	11/05/2024 23:40	12/05/2024 02:20	VENTUROSA	INTERNO - NAO PROGRAMADA - MEIO AMBIENTE - VENTO
18898836_17758850	GLORIA DO GOITA	09/05/2024 15:25	09/05/2024 17:35	GLORIA DO GOITA	INTERNO - NAO PROGRAMADA - MEIO AMBIENTE - DESCARGA ATMOSFERICA
18899548_17759983	RECIFE	09/05/2024 22:18	10/05/2024 03:40	BOA VIAGEM	INTERNO - NAO PROGRAMADA - MEIO AMBIENTE - QUEIMADA OU INCENDIO
18899548_17759955	RECIFE	09/05/2024 22:18	10/05/2024 03:40	BOA VIAGEM	INTERNO - NAO PROGRAMADA - MEIO AMBIENTE - QUEIMADA OU INCENDIO
18897643_17758122	ITAMARACA	09/05/2024 07:39	09/05/2024 11:12	ITAMARACA	INTERNO - NAO PROGRAMADA - MEIO AMBIENTE - ARVORE OU VEGETACAO
18892366_17752999	SANTA MARIA DA BOA VISTA	06/05/2024 19:26	07/05/2024 00:17	SANTA MARIA DA BOA VISTA	INTERNO - NAO PROGRAMADA - MEIO AMBIENTE - VENTO
18891319_17751581	CARPINA	06/05/2024 10:38	06/05/2024 12:13	CARPINA	INTERNO - NAO PROGRAMADA - MEIO AMBIENTE - ARVORE OU VEGETACAO

18893192_17757626	BREJINHO	07/05/2024 07:40	07/05/2024 11:15	SAO JOSE DO EGITO	INTERNO - NAO PROGRAMADA - MEIO AMBIENTE - VENTO
18898379_17758701	OURICURI	09/05/2024 12:29	09/05/2024 14:48	OURICURI	INTERNO - NAO PROGRAMADA - MEIO AMBIENTE - VENTO
18899548_17759948	RECIFE	09/05/2024 22:18	10/05/2024 03:40	BOA VIAGEM	INTERNO - NAO PROGRAMADA - MEIO AMBIENTE - QUEIMADA OU INCENDIO
18899548_17759981	RECIFE	09/05/2024 22:18	10/05/2024 03:40	BOA VIAGEM	INTERNO - NAO PROGRAMADA - MEIO AMBIENTE - QUEIMADA OU INCENDIO
18899548_17759973	RECIFE	09/05/2024 22:18	10/05/2024 03:40	BOA VIAGEM	INTERNO - NAO PROGRAMADA - MEIO AMBIENTE - QUEIMADA OU INCENDIO
18891084_17755815	PARNAMIRIM	06/05/2024 09:11	06/05/2024 16:13	PARNAMIRIM	INTERNO - NAO PROGRAMADA - MEIO AMBIENTE - VENTO
18897302_17757551	PAULISTA	08/05/2024 21:36	09/05/2024 10:24	PAU AMARELO	INTERNO - NAO PROGRAMADA - MEIO AMBIENTE - QUEIMADA OU INCENDIO
18892403_17752940	JABOATAO DOS GUARARAPES	06/05/2024 19:43	06/05/2024 23:01	PIEDADE	INTERNO - NAO PROGRAMADA - MEIO AMBIENTE - QUEIMADA OU INCENDIO
18898036_17759291	FLORESTA	09/05/2024 09:58	09/05/2024 18:23	FLORESTA	INTERNO - NAO PROGRAMADA - MEIO AMBIENTE - DESCARGA ATMOSFERICA
18897232_17766072	BELO JARDIM	08/05/2024 20:30	09/05/2024 00:00	BELO JARDIM	INTERNO - NAO PROGRAMADA - MEIO AMBIENTE - VENTO
18897302_17757560	PAULISTA	08/05/2024 21:36	09/05/2024 10:24	PAU AMARELO	INTERNO - NAO PROGRAMADA - MEIO AMBIENTE - QUEIMADA OU INCENDIO
18894428_17754640	SERRA TALHADA	07/05/2024 15:11	07/05/2024 16:42	SERRA TALHADA	INTERNO - NAO PROGRAMADA - MEIO AMBIENTE - VENTO
18897765_17765051	GRANITO	09/05/2024 08:25	10/05/2024 11:27	EXU	INTERNO - NAO PROGRAMADA - MEIO AMBIENTE - VENTO
18895049_17755053	CABO DE SANTO AGOSTINHO	07/05/2024 19:51	07/05/2024 21:48	CABO	INTERNO - NAO PROGRAMADA - MEIO AMBIENTE - QUEIMADA OU INCENDIO
18892233_17752971	AMARAJI	06/05/2024 23:41	06/05/2024 23:44	GRAVATA II	INTERNO - NAO PROGRAMADA - MEIO AMBIENTE - VENTO
18893483_17756053	BONITO	07/05/2024 09:10	08/05/2024 08:10	PALMARES	INTERNO - NAO PROGRAMADA - MEIO AMBIENTE - DESCARGA ATMOSFERICA
18893709_17758040	DORMENTES	07/05/2024 10:14	09/05/2024 10:50	AFRANIO	INTERNO - NAO PROGRAMADA - MEIO AMBIENTE - VENTO
18892468_17754173	CARUARU	06/05/2024 20:19	07/05/2024 12:59	RIACHO DAS ALMAS	INTERNO - NAO PROGRAMADA - MEIO AMBIENTE - ARVORE OU VEGETACAO
18892690_17752945	PETROLINA	06/05/2024 23:04	07/05/2024 00:16	MASSANGANO I	INTERNO - NAO PROGRAMADA - MEIO AMBIENTE - VENTO
18898601_17766671	IGARASSU	09/05/2024 14:00	09/05/2024 15:26	IGARASSU	INTERNO - NAO PROGRAMADA - MEIO AMBIENTE - VENTO
18898483_17759433	LAGOA DOS GATOS	09/05/2024 13:07	09/05/2024 20:17	QUIPAPA	INTERNO - NAO PROGRAMADA - MEIO AMBIENTE - VENTO
18896388_17756337	BONITO	08/05/2024 13:08	08/05/2024 10:37	PALMARES	INTERNO - NAO PROGRAMADA - MEIO AMBIENTE - ARVORE OU VEGETACAO
18891584_17751716	RIO FORMOSO	06/05/2024 12:37	06/05/2024 13:32	TAMANDARE	INTERNO - NAO PROGRAMADA - MEIO AMBIENTE - VENTO
18896708_17757043	CATENDE	08/05/2024 15:56	09/05/2024 04:25	CATENDE	INTERNO - NAO PROGRAMADA - MEIO AMBIENTE - ARVORE OU VEGETACAO
18893995_17755558	CAPOEIRAS	07/05/2024 11:51	08/05/2024 04:43	CAETES	INTERNO - NAO PROGRAMADA - MEIO AMBIENTE - VENTO
18895253_17763970	ABREU E LIMA	08/05/2024 00:32	08/05/2024 15:05	PAUDALHO	INTERNO - NAO PROGRAMADA - MEIO AMBIENTE - VENTO
18897763_17758077	LAGOA GRANDE	09/05/2024 10:48	09/05/2024 15:35	SANTA MARIA DA BOA VISTA	INTERNO - NAO PROGRAMADA - MEIO AMBIENTE - ARVORE OU VEGETACAO
18896927_17757313	BUIQUE	08/05/2024 17:33	09/05/2024 04:45	BUIQUE	INTERNO - NAO PROGRAMADA - MEIO AMBIENTE - VENTO
18897436_17758116	BOM CONSELHO	09/05/2024 03:24	09/05/2024 09:04	BOM CONSELHO	INTERNO - NAO PROGRAMADA - MEIO AMBIENTE - DESCARGA ATMOSFERICA
18896796_17756791	IPOJUCA	08/05/2024 16:37	08/05/2024 20:06	PORTO DE GALINHAS	INTERNO - NAO PROGRAMADA - MEIO AMBIENTE - ARVORE OU VEGETACAO
18895444_17756268	LAGOA DO OURO	08/05/2024 07:03	08/05/2024 11:40	CORRENTES	INTERNO - NAO PROGRAMADA - MEIO AMBIENTE - VENTO
18890572_17751184	ARACOIABA	05/05/2024 23:24	06/05/2024 09:57	BOTAFOGO	INTERNO - NAO PROGRAMADA - MEIO AMBIENTE - VENTO
18897467_17758029	PALMARES	09/05/2024 10:22	09/05/2024 10:39	PALMARES	INTERNO - NAO PROGRAMADA - MEIO AMBIENTE - ARVORE OU VEGETACAO
18891944_17753299	JOAO ALFREDO	07/05/2024 06:20	07/05/2024 08:37	LIMOIEIRO	INTERNO - NAO PROGRAMADA - MEIO AMBIENTE - DESCARGA ATMOSFERICA
18897629_17759451	FLORES	09/05/2024 07:31	09/05/2024 18:33	FLORES	INTERNO - NAO PROGRAMADA - MEIO AMBIENTE - ARVORE OU VEGETACAO
18896984_17756962	CAPOEIRAS	08/05/2024 17:54	08/05/2024 21:13	SAO BENTO DO UNA	INTERNO - NAO PROGRAMADA - MEIO AMBIENTE - EROSAO
18896796_17756791	IPOJUCA	08/05/2024 16:37	08/05/2024 17:36	PORTO DE GALINHAS	INTERNO - NAO PROGRAMADA - MEIO AMBIENTE - ARVORE OU VEGETACAO
18897763_17758077	LAGOA GRANDE	09/05/2024 10:48	09/05/2024 12:56	SANTA MARIA DA BOA VISTA	INTERNO - NAO PROGRAMADA - MEIO AMBIENTE - ARVORE OU VEGETACAO
18891407_17752919	SERTANIA	06/05/2024 11:13	06/05/2024 18:00	SERTANIA	INTERNO - NAO PROGRAMADA - MEIO AMBIENTE - VENTO
18893387_17753480	SERTANIA	07/05/2024 08:38	07/05/2024 09:48	SERTANIA	INTERNO - NAO PROGRAMADA - MEIO AMBIENTE - DESCARGA ATMOSFERICA
18897298_17757685	PETROLINA	08/05/2024 21:22	09/05/2024 05:30	MASSANGANO II	INTERNO - NAO PROGRAMADA - MEIO AMBIENTE - VENTO
18895318_17755795	CUMARU	08/05/2024 05:06	08/05/2024 09:05	PASSIRA	INTERNO - NAO PROGRAMADA - MEIO AMBIENTE - VENTO
18891352_17752868	SAO CAETANO	06/05/2024 10:50	06/05/2024 15:40	CAMPUS	INTERNO - NAO PROGRAMADA - MEIO AMBIENTE - VENTO
18899073_17759927	TERRA NOVA	09/05/2024 17:03	10/05/2024 01:00	SALGUEIRO	INTERNO - NAO PROGRAMADA - MEIO AMBIENTE - DESCARGA ATMOSFERICA
18895253_17763970	ABREU E LIMA	08/05/2024 00:32	08/05/2024 04:27	PAUDALHO	INTERNO - NAO PROGRAMADA - MEIO AMBIENTE - VENTO
18897222_17757461	JABOATAO DOS GUARARAPES	08/05/2024 20:25	08/05/2024 23:30	IBURAU	INTERNO - NAO PROGRAMADA - MEIO AMBIENTE - ARVORE OU VEGETACAO
18895362_17755510	AMARAJI	08/05/2024 06:11	08/05/2024 07:48	VITORIA DE SANTO ANTAO	INTERNO - NAO PROGRAMADA - MEIO AMBIENTE - DESCARGA ATMOSFERICA
18892907_17753831	AMARAJI	07/05/2024 03:40	07/05/2024 13:33	VITORIA DE SANTO ANTAO	INTERNO - NAO PROGRAMADA - MEIO AMBIENTE - DESCARGA ATMOSFERICA
18895362_17755510	AMARAJI	08/05/2024 06:11	08/05/2024 11:57	VITORIA DE SANTO ANTAO	INTERNO - NAO PROGRAMADA - MEIO AMBIENTE - DESCARGA ATMOSFERICA
18892949_17753318	RECIFE	07/05/2024 07:48	07/05/2024 12:25	BOA VISTA	INTERNO - NAO PROGRAMADA - MEIO AMBIENTE - ARVORE OU VEGETACAO
18892751_17752989	CARUARU	06/05/2024 23:37	06/05/2024 23:40	CARUARU	INTERNO - NAO PROGRAMADA - MEIO AMBIENTE - VENTO
18897978_17772425	ITAPETIM	05/05/2024 12:57	05/05/2024 13:30	SAO JOSE DO EGITO	INTERNO - NAO PROGRAMADA - MEIO AMBIENTE - VENTO
18895999_17756866	QUIPAPA	08/05/2024 03:03	08/05/2024 14:36	QUIPAPA	INTERNO - NAO PROGRAMADA - MEIO AMBIENTE - VENTO
18898592_17759782	PASSIRA	09/05/2024 13:55	09/05/2024 18:05	PASSIRA	INTERNO - NAO PROGRAMADA - MEIO AMBIENTE - VENTO
18894853_17754937	LAJEDO	07/05/2024 17:57	07/05/2024 20:11	LAJEDO	INTERNO - NAO PROGRAMADA - MEIO AMBIENTE - VENTO
18894482_17755101	FLORES	07/05/2024 15:34	07/05/2024 19:57	CUSTODIA	INTERNO - NAO PROGRAMADA - MEIO AMBIENTE - DESCARGA ATMOSFERICA
18899568_17759729	JABOATAO DOS GUARARAPES	10/05/2024 00:50	10/05/2024 01:18	PONTEZINHA	INTERNO - NAO PROGRAMADA - MEIO AMBIENTE - QUEIMADA OU INCENDIO
18892948_17753475	GRAVATA	07/05/2024 05:48	07/05/2024 09:10	GRAVATA	INTERNO - NAO PROGRAMADA - MEIO AMBIENTE - DESCARGA ATMOSFERICA
18895385_17755339	OLINDA	08/05/2024 07:22	08/05/2024 08:06	SANTO AMARO	INTERNO - NAO PROGRAMADA - MEIO AMBIENTE - ARVORE OU VEGETACAO
18898730_17759199	BREJO DA MADRE DE DEUS	09/05/2024 14:44	09/05/2024 17:24	CAMPUS	INTERNO - NAO PROGRAMADA - MEIO AMBIENTE - VENTO
18896099_17756535	CORRENTES	08/05/2024 11:05	08/05/2024 14:10	CORRENTES	INTERNO - NAO PROGRAMADA - MEIO AMBIENTE - VENTO
18898836_17758850	GLORIA DO GOITA	09/05/2024 15:25	10/05/2024 01:35	VITORIA DE SANTO ANTAO	INTERNO - NAO PROGRAMADA - MEIO AMBIENTE - DESCARGA ATMOSFERICA
18893183_17755077	PANELAS	07/05/2024 07:34	07/05/2024 18:50	QUIPAPA	INTERNO - NAO PROGRAMADA - MEIO AMBIENTE - ARVORE OU VEGETACAO
18899316_17750352	SANTA CRUZ	05/05/2024 07:41	05/05/2024 13:00	SANTA CRUZ	INTERNO - NAO PROGRAMADA - MEIO AMBIENTE - VENTO
18899368_17750494	BODOCO	05/05/2024 08:18	05/05/2024 16:45	OURICURI	INTERNO - NAO PROGRAMADA - MEIO AMBIENTE - VENTO
18896984_17757336	CAPOEIRAS	08/05/2024 22:58	09/05/2024 17:45	SAO BENTO DO UNA	INTERNO - NAO PROGRAMADA - MEIO AMBIENTE - EROSAO
18898320_17759136	RIO FORMOSO	09/05/2024 11:58	09/05/2024 15:30	RIO FORMOSO	INTERNO - NAO PROGRAMADA - MEIO AMBIENTE - VENTO
18891269_17751449	IGARASSU	06/05/2024 08:54	06/05/2024 12:41	CRUZ DE REBOUCAS	INTERNO - NAO PROGRAMADA - MEIO AMBIENTE - ARVORE OU VEGETACAO
18899263_17760116	BARRA DE GUABIRABA	09/05/2024 18:21	09/05/2024 23:05	CAMOCIM DE SAO FELIX	INTERNO - NAO PROGRAMADA - MEIO AMBIENTE - DESCARGA ATMOSFERICA
18898872_17765805	CAMARAGIBE	09/05/2024 15:42	09/05/2024 21:55	TABATINGA	INTERNO - NAO PROGRAMADA - MEIO AMBIENTE - VENTO
18897953_17758366	LAGOA GRANDE	09/05/2024 09:27	09/05/2024 12:30	BARRA DE BEBEDOURO	INTERNO - NAO PROGRAMADA - MEIO AMBIENTE - VENTO
18898921_17759605	ABREU E LIMA	09/05/2024 16:05	09/05/2024 01:27	PAUDALHO	INTERNO - NAO PROGRAMADA - MEIO AMBIENTE - DESCARGA ATMOSFERICA
18901631_17762561	PETROLINA	11/05/2024 03:02	11/05/2024 09:20	MASSANGANO I	INTERNO - NAO PROGRAMADA - MEIO AMBIENTE - VENTO
18899111_17759597	CANHOTINHO	09/05/2024 23:33	10/05/2024 00:15	QUIPAPA	INTERNO - NAO PROGRAMADA - MEIO AMBIENTE - VENTO
18892126_17796826	ALTINHO	06/05/2024 17:25	08/05/2024 17:25	AGRESTINA	INTERNO - NAO PROGRAMADA - MEIO AMBIENTE - ARVORE OU VEGETACAO
18892804_17753489	CARUARU	06/05/2024 23:15	07/05/2024 10:19	CAMPUS	INTERNO - NAO PROGRAMADA - MEIO AMBIENTE - VENTO
18893422_17754592	MORELANDIA	07/05/2024 00:46	07/05/2024 13:50	PARNAMIRIM	INTERNO - NAO PROGRAMADA - MEIO AMBIENTE - VENTO
18893266_17754169	IBIMIRIM	07/05/2024 08:05	07/05/2024 09:10	IBIMIRIM	INTERNO - NAO PROGRAMADA - MEIO AMBIENTE - DESCARGA ATMOSFERICA
18898799_17759684	BODOCO	09/05/2024 15:07	10/05/2024 00:05	OURICURI	INTERNO - NAO PROGRAMADA - MEIO AMBIENTE - VENTO
18895362_17755510	AMARAJI	08/05/2024 06:11	08/05/2024 08:41	VITORIA DE SANTO ANTAO	INTERNO - NAO PROGRAMADA - MEIO AMBIENTE - DESCARGA ATMOSFERICA
18903031_17763408	CARNAIBA	11/05/2024 03:04	12/05/2024 08:05	CARNAIBA	INTERNO - NAO PROGRAMADA - MEIO AMBIENTE - VENTO
18891773_17752698	CANHOTINHO	06/05/2024 14:24	06/05/2024 18:30	QUIPAPA	INTERNO - NAO PROGRAMADA - MEIO AMBIENTE - VENTO
18896203_17767902	SERTANIA	08/05/2024 11:44	08/05/2024 14:19	SERTANIA	INTERNO - NAO PROGRAMADA - MEIO AMBIENTE - DESCARGA ATMOSFERICA
18895587_17756297	VERTENTE DO LERIO	08/05/2024 11:06	08/05/2024 12:15	SURUBIM	INTERNO - NAO PROGRAMADA - MEIO AMBIENTE - ARVORE OU VEGETACAO
18899571_17751190	IGUARACI	05/05/2024 10:20	06/05/2024 06:32	AFOGADOS DA INGAZEIRA	INTERNO - NAO PROGRAMADA - MEIO AMBIENTE - DESCARGA ATMOSFERICA
18893109_17754654	CALCADO	07/05/2024 07:12	07/05/2024 21:18	LAJEDO	INTERNO - NAO PROGRAMADA - MEIO AMBIENTE - DESCARGA ATMOSFERICA
18890758_17751689	SAO BENTO DO UNA	06/05/2024 06:39	06/05/2024 14:40	SAO BENTO DO UNA	INTERNO - NAO PROGRAMADA - MEIO AMBIENTE - VENTO
18896477_17757858	CUSTODIA	08/05/2024 13:58	08/05/2024 18:08	CUSTODIA	INTERNO - NAO PROGRAMADA - MEIO AMBIENTE - VENTO
18894185_17756219	OURICURI	07/05/2024 13:00	08/05/2024 09:10	OURICURI	INTERNO - NAO PROGRAMADA - MEIO AMBIENTE - VENTO
18894922_17757122	PETROLINA	07/05/2024 18:31	08/05/2024 19:39	AFRANIO	INTERNO - NAO PROGRAMADA - MEIO AMBIENTE - VENTO
18892472_17752958	OLINDA	06/05/2024 20:23	06/05/2024 23:10	SANTO AMARO	INTERNO - NAO PROGRAMADA - MEIO AMBIENTE - DESCARGA ATMOSFERICA
18892622_17753053	JABOATAO DOS GUARARAPES	06/05/2024 23:30	07/05/2024 00:25	TEJIPIO	INTERNO - NAO PROGRAMADA - MEIO AMBIENTE - QUEIMADA OU INCENDIO
18902103_17763819	PETROLINA	11/05/2024 10:40	12/05/2024 14:56	MASSANGANO II	INTERNO - NAO PROGRAMADA - MEIO AMBIENTE - VENTO
18890756_17751322	ALTINHO	06/05/2024 06:38	06/05/2024 09:15	SAO CAETANO	INTERNO - NAO PROGRAMADA - MEIO AMBIENTE - VENTO
18893330_17754100	CANHOTINHO	07/05/2024 08:23	07/05/2024 11:44	QUIPAPA	INTERNO - NAO PROGRAMADA - MEIO AMBIENTE - ARVORE OU VEGETACAO
18892907_17753855	AMARAJI	07/05/2024 11:52	07/05/2024 13:33	VITORIA DE SANTO ANTAO	INTERNO - NAO PROGRAMADA - MEIO AMBIENTE - DESCARGA ATMOSFERICA
18890722_17751897	RECIFE	06/05/2024 06:11	06/05/2024 13:28	MACAXEIRA	INTERNO - NAO PROGRAMADA - MEIO AMBIENTE - QUEIMADA OU INCENDIO
18896102_17756981	RIBEIRAO	08/05/2024 11:06	08/05/2024 17:40	JOSE MARIANO	INTERNO - NAO PROGRAMADA - MEIO AMBIENTE - ARVORE OU VEGETACAO
18897119_17765884	ALIANCA	08/05/2024 19:05	09/05/2024 11:06	CANDADO	INTERNO - NAO PROGRAMADA - MEIO AMBIENTE - ARVORE OU VEGETACAO
18896853_17757278	CARNAIBA	08/05/2024 16:59	08/05/2024 21:05	AFOGADOS DA INGAZEIRA	INTERNO - NAO PROGRAMADA - MEIO AMBIENTE - ARVORE OU VEGETACAO
18896678_17761276	MORENO	08/05/2024 15:35	08/05/2024 17:06	MORENO	INTERNO - NAO PROGRAMADA - MEIO AMBIENTE - VENTO
18894094_17754835	LIMOIEIRO	07/05/2024 12:27	07/05/2024 15:55	LIMOIEIRO	INTERNO - NAO PROGRAMADA - MEIO AMBIENTE - VENTO
18897467_17757646	PALMARES	09/05/2024 05:39	09/05/2024 08:40	PALMARES	INTERNO - NAO PROGRAMADA - MEIO AMBIENTE - ARVORE OU VEGETACAO
18895237_17755546	ESCADA	07/05/2024 23:26	08/05/2024 09:44	ESCADA	INTERNO - NAO PROGRAMADA - MEIO AMBIENTE - ARVORE OU VEGETACAO
18890317_17752463	SANTA CRUZ	05/05/2024 18:55	06/05/2024 15:25	SANTA CRUZ	INTERNO - NAO PROGRAMADA - MEIO AMBIENTE - DESCARGA ATMOSFERICA
18899548_17760003	RECIFE	10/05/2024 01:20	10/05/2024 03:40	BOA VIAGEM	INTERNO - NAO PROGRAMADA - MEIO AMBIENTE - QUEIMADA OU INCENDIO
18899548_17759980	RECIFE	09/05/2024 22:18	10/05/2024 03:40	BOA VIAGEM	INTERNO - NAO PROGRAMADA - MEIO AMBIENTE - QUEIMADA OU INCENDIO
18895488_17758422	ARCOVERDE	09/05/2024 11:42	09/05/2024 12:46	ARCOVERDE	INTERNO - NAO PROGRAMADA - MEIO AMBIENTE - VENTO
18892555_17755901	SANTA MARIA DA BOA VISTA	06/05/2024 21:08	06/05/2024 22:45	SANTA MARIA DA BOA VISTA	INTERNO - NAO PROGRAMADA - MEIO AMBIENTE - VENTO
18902468_17763037	SAO JOSE DO BELMONTE	11/05/2024 14:45	11/05/2024 16:50	SAO JOSE DO BELMONTE	INTERNO - NAO PROGRAMADA - MEIO AMBIENTE - VENTO
18892294_17755286	BEZERRAS	06/05/2024 18:38	07/05/2024 19:45	RIACHO DAS ALMAS	INTERNO - NAO PROGRAMADA - MEIO AMBIENTE - DESCARGA ATMOSFERICA
18894074_17755412	ARARIPINA	07/05/2024 12:19	08/05/2024 03:13	ARARIPINA	INTERNO - NAO PROGRAMADA - MEIO AMBIENTE - VENTO



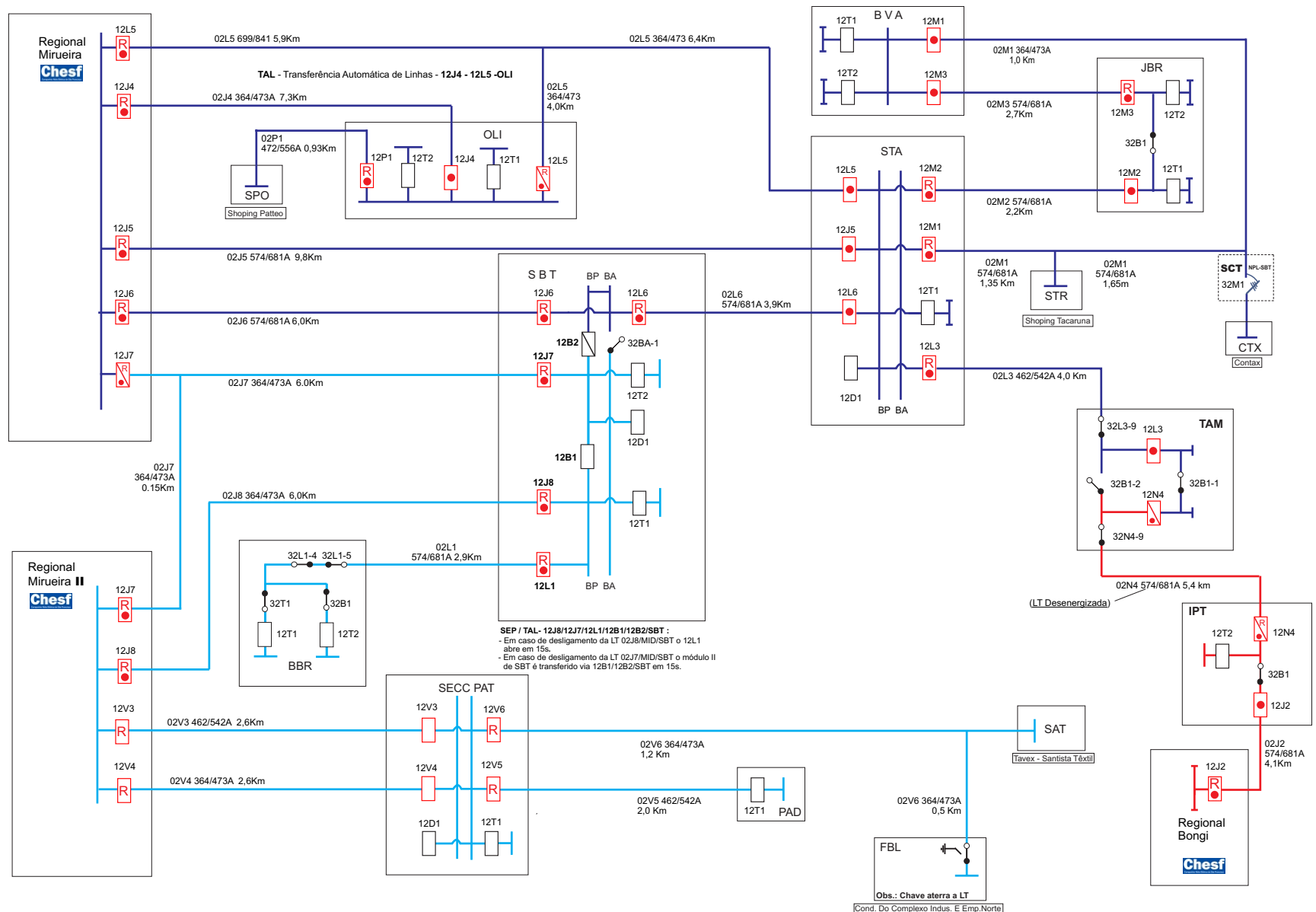
18899078_17759600	BUIQUE	09/05/2024 17:05	09/05/2024 22:45	BUIQUE	INTERNO - NAO PROGRAMADA - MEIO AMBIENTE - ARVORE OU VEGETACAO
18896881_17757270	ABREU E LIMA	08/05/2024 17:11	08/05/2024 19:30	CRUZ DE REBOUCAS	INTERNO - NAO PROGRAMADA - MEIO AMBIENTE - ARVORE OU VEGETACAO
18895362_17755510	AMARAJI	08/05/2024 06:11	08/05/2024 16:37	VITORIA DE SANTO ANTAO	INTERNO - NAO PROGRAMADA - MEIO AMBIENTE - DESCARGA ATMOSFERICA
18897706_17758407	JABOATAO DOS GUARARAPES	09/05/2024 11:10	09/05/2024 11:20	TEJIPU	INTERNO - NAO PROGRAMADA - MEIO AMBIENTE - QUEIMADA OU INCENDIO
18892412_17757355	SAO JOAO	06/05/2024 19:48	06/05/2024 23:30	ANGELIM	INTERNO - NAO PROGRAMADA - MEIO AMBIENTE - ARVORE OU VEGETACAO
18889900_17753374	TABIRA	05/05/2024 14:28	05/05/2024 17:45	TABIRA	INTERNO - NAO PROGRAMADA - MEIO AMBIENTE - ARVORE OU VEGETACAO
18897478_17757785	CONDADO	09/05/2024 05:37	09/05/2024 07:10	CONDADO	INTERNO - NAO PROGRAMADA - MEIO AMBIENTE - DESCARGA ATMOSFERICA
18897763_17758077	LAGOA GRANDE	09/05/2024 10:48	09/05/2024 13:39	SANTA MARIA DA BOA VISTA	INTERNO - NAO PROGRAMADA - MEIO AMBIENTE - ARVORE OU VEGETACAO
18897435_17757992	AGUAS BELAS	09/05/2024 03:17	09/05/2024 10:08	AGUAS BELAS	INTERNO - NAO PROGRAMADA - MEIO AMBIENTE - DESCARGA ATMOSFERICA
18892054_17759150	BODOCO	06/05/2024 16:54	07/05/2024 14:05	TRINDADE	INTERNO - NAO PROGRAMADA - MEIO AMBIENTE - VENTO
18892271_17757348	GARANHUNS	06/05/2024 18:28	06/05/2024 19:43	CORRENTES	INTERNO - NAO PROGRAMADA - MEIO AMBIENTE - DESCARGA ATMOSFERICA
18896195_17759902	GRAVATA	08/05/2024 11:41	09/05/2024 09:55	GRAVATA	INTERNO - NAO PROGRAMADA - MEIO AMBIENTE - QUEIMADA OU INCENDIO
18889787_17753596	TRINDADE	05/05/2024 12:52	05/05/2024 15:20	TRINDADE	INTERNO - NAO PROGRAMADA - MEIO AMBIENTE - ARVORE OU VEGETACAO
18890958_17751985	ALTINHO	06/05/2024 08:24	06/05/2024 15:24	AGRESTINA	INTERNO - NAO PROGRAMADA - MEIO AMBIENTE - ARVORE OU VEGETACAO
18898945_17759531	RECIFE	09/05/2024 16:13	09/05/2024 21:15	SAO BENEDITO	INTERNO - NAO PROGRAMADA - MEIO AMBIENTE - VENTO
18890886_17752278	ITAIBA	06/05/2024 07:54	06/05/2024 09:55	AGUAS BELAS	INTERNO - NAO PROGRAMADA - MEIO AMBIENTE - DESCARGA ATMOSFERICA
18901941_17775037	FLORESTA	11/05/2024 08:58	11/05/2024 12:15	FLORESTA	INTERNO - NAO PROGRAMADA - MEIO AMBIENTE - ARVORE OU VEGETACAO
18898617_17773968	OLINDA	10/05/2024 17:26	10/05/2024 19:37	RIO DOCE	INTERNO - NAO PROGRAMADA - MEIO AMBIENTE - VENTO
18890173_17755410	TABIRA	05/05/2024 17:41	06/05/2024 09:15	TABIRA	INTERNO - NAO PROGRAMADA - MEIO AMBIENTE - VENTO
18894242_17761959	MIRANDIBA	07/05/2024 13:30	08/05/2024 11:58	BOM NOME	INTERNO - NAO PROGRAMADA - MEIO AMBIENTE - ARVORE OU VEGETACAO
18896678_17762318	MORENO	11/05/2024 11:25	11/05/2024 14:42	MORENO	INTERNO - NAO PROGRAMADA - MEIO AMBIENTE - VENTO
18897943_17767578	CARUARU	09/05/2024 09:23	10/05/2024 15:20	SAO CAETANO	INTERNO - NAO PROGRAMADA - MEIO AMBIENTE - ARVORE OU VEGETACAO
18896520_17758358	FLORESTA	08/05/2024 14:16	09/05/2024 11:38	FLORESTA	INTERNO - NAO PROGRAMADA - MEIO AMBIENTE - ARVORE OU VEGETACAO
18892117_17780774	TAMANDARE	06/05/2024 17:22	06/05/2024 19:57	TAMANDARE	INTERNO - NAO PROGRAMADA - MEIO AMBIENTE - ARVORE OU VEGETACAO
18895401_17762344	SERTANIA	08/05/2024 06:37	08/05/2024 11:50	SERTANIA	INTERNO - NAO PROGRAMADA - MEIO AMBIENTE - DESCARGA ATMOSFERICA
18902029_17762504	BODOCO	11/05/2024 09:51	11/05/2024 12:10	OURICURI	INTERNO - NAO PROGRAMADA - MEIO AMBIENTE - VENTO
18892975_17755221	CARUARU	07/05/2024 06:12	09/05/2024 12:30	CARUARU	INTERNO - NAO PROGRAMADA - MEIO AMBIENTE - VENTO
18894370_17757624	ARARIPINA	07/05/2024 14:42	08/05/2024 10:20	ARARIPINA	INTERNO - NAO PROGRAMADA - MEIO AMBIENTE - VENTO
18897672_17758268	BUIQUE	09/05/2024 07:51	09/05/2024 01:35	BUIQUE	INTERNO - NAO PROGRAMADA - MEIO AMBIENTE - DESCARGA ATMOSFERICA
18902304_17762860	TACARATU	11/05/2024 12:50	11/05/2024 14:22	NOVA PETROLANDIA	INTERNO - NAO PROGRAMADA - MEIO AMBIENTE - VENTO
18891790_17752751	SAO LOURENCO DA MATA	06/05/2024 14:30	06/05/2024 18:28	SAO LOURENCO DA MATA	INTERNO - NAO PROGRAMADA - MEIO AMBIENTE - ARVORE OU VEGETACAO
18891086_17755248	SERTANIA	06/05/2024 09:12	07/05/2024 11:50	SERTANIA	INTERNO - NAO PROGRAMADA - MEIO AMBIENTE - DESCARGA ATMOSFERICA
18889908_17750836	CALUMBI	05/05/2024 14:36	05/05/2024 17:59	SERRA TALHADA	INTERNO - NAO PROGRAMADA - MEIO AMBIENTE - ARVORE OU VEGETACAO
18893889_17757454	SAO CAETANO	07/05/2024 11:14	08/05/2024 16:20	CAMPUS	INTERNO - NAO PROGRAMADA - MEIO AMBIENTE - VENTO
18898330_17759516	CAMARAGIBE	09/05/2024 12:05	09/05/2024 17:40	TABATINGA	INTERNO - NAO PROGRAMADA - MEIO AMBIENTE - ARVORE OU VEGETACAO
18897061_17757810	CARUARU	08/05/2024 18:30	09/05/2024 09:45	CARUARU	INTERNO - NAO PROGRAMADA - MEIO AMBIENTE - ARVORE OU VEGETACAO
18891851_17752726	AGUA PRETA	06/05/2024 16:30	06/05/2024 17:00	PALMARES	INTERNO - NAO PROGRAMADA - MEIO AMBIENTE - ARVORE OU VEGETACAO
18891851_17752724	AGUA PRETA	06/05/2024 15:05	06/05/2024 17:00	PALMARES	INTERNO - NAO PROGRAMADA - MEIO AMBIENTE - ARVORE OU VEGETACAO
18890827_17760729	FEIRA NOVA	06/05/2024 07:25	06/05/2024 10:41	GLORIA DO GOITA	INTERNO - NAO PROGRAMADA - MEIO AMBIENTE - DESCARGA ATMOSFERICA
18896938_17788815	FLORES	08/05/2024 17:39	09/05/2024 15:40	CUSTODIA	INTERNO - NAO PROGRAMADA - MEIO AMBIENTE - DESCARGA ATMOSFERICA
18891173_17762590	VITORIA DE SANTO ANTAO	11/05/2024 15:09	11/05/2024 21:45	VITORIA DE SANTO ANTAO II	INTERNO - NAO PROGRAMADA - MEIO AMBIENTE - ARVORE OU VEGETACAO
18897628_17759132	LAGOA DOS GATOS	09/05/2024 07:30	09/05/2024 16:54	CUPIRA	INTERNO - NAO PROGRAMADA - MEIO AMBIENTE - DESCARGA ATMOSFERICA
18893077_17753785	SANTA MARIA DA BOA VISTA	07/05/2024 07:05	07/05/2024 09:50	SANTA MARIA DA BOA VISTA	INTERNO - NAO PROGRAMADA - MEIO AMBIENTE - VENTO
18891900_17752458	POMBOS	06/05/2024 15:33	06/05/2024 18:03	VITORIA DE SANTO ANTAO	INTERNO - NAO PROGRAMADA - MEIO AMBIENTE - DESCARGA ATMOSFERICA
18891527_17767562	BUIQUE	06/05/2024 12:17	06/05/2024 17:47	BUIQUE	INTERNO - NAO PROGRAMADA - MEIO AMBIENTE - DESCARGA ATMOSFERICA
18897633_17759321	FLORES	09/05/2024 07:32	09/05/2024 12:25	FLORES	INTERNO - NAO PROGRAMADA - MEIO AMBIENTE - DESCARGA ATMOSFERICA
18899227_17764246	RECIFE	09/05/2024 18:06	10/05/2024 10:00	CAMARAGIBE	INTERNO - NAO PROGRAMADA - MEIO AMBIENTE - QUEIMADA OU INCENDIO
18894961_17765477	FLORESTA	07/05/2024 18:54	08/05/2024 08:41	FLORESTA	INTERNO - NAO PROGRAMADA - MEIO AMBIENTE - VENTO
18895490_17756201	SANTA FILOMENA	08/05/2024 07:27	08/05/2024 12:15	SANTA CRUZ	INTERNO - NAO PROGRAMADA - MEIO AMBIENTE - DESCARGA ATMOSFERICA
18895163_17757163	BUENOS AIRES	08/05/2024 20:24	08/05/2024 21:25	NAZARE DA MATA	INTERNO - NAO PROGRAMADA - MEIO AMBIENTE - VENTO
18897381_17757634	MORENO	09/05/2024 00:08	09/05/2024 04:11	MORENO	INTERNO - NAO PROGRAMADA - MEIO AMBIENTE - QUEIMADA OU INCENDIO
18897834_17758231	CATENDE	09/05/2024 08:48	09/05/2024 11:51	CATENDE	INTERNO - NAO PROGRAMADA - MEIO AMBIENTE - VENTO
18892089_17752787	PRIMAVERA	06/05/2024 17:06	07/05/2024 12:30	VITORIA DE SANTO ANTAO	INTERNO - NAO PROGRAMADA - MEIO AMBIENTE - ARVORE OU VEGETACAO
18893918_17754112	OLINDA	07/05/2024 11:24	07/05/2024 13:40	RIO DOCE	INTERNO - NAO PROGRAMADA - MEIO AMBIENTE - QUEIMADA OU INCENDIO
18897577_17757987	CABO DE SANTO AGOSTINHO	09/05/2024 07:04	09/05/2024 09:15	ENSEADA DOS CORAIS	INTERNO - NAO PROGRAMADA - MEIO AMBIENTE - ARVORE OU VEGETACAO
18892353_17755897	SANTA FILOMENA	06/05/2024 19:19	07/05/2024 10:45	SANTA CRUZ	INTERNO - NAO PROGRAMADA - MEIO AMBIENTE - VENTO
18889368_17750494	BODOCO	05/05/2024 08:18	05/05/2024 16:45	OURICURI	INTERNO - NAO PROGRAMADA - MEIO AMBIENTE - VENTO
18894642_17769255	JABOATAO DOS GUARARAPES	07/05/2024 16:47	07/05/2024 23:20	PIEDADE	INTERNO - NAO PROGRAMADA - MEIO AMBIENTE - QUEIMADA OU INCENDIO
18898957_17764831	SAO BENTO DO UNA	09/05/2024 16:15	09/05/2024 22:00	SAO BENTO DO UNA	INTERNO - NAO PROGRAMADA - MEIO AMBIENTE - VENTO
18898673_17761082	BOM CONSELHO	09/05/2024 14:23	10/05/2024 14:35	BOM CONSELHO	INTERNO - NAO PROGRAMADA - MEIO AMBIENTE - QUEIMADA OU INCENDIO
18898099_17759405	BONITO	09/05/2024 10:19	09/05/2024 20:20	BONITO	INTERNO - NAO PROGRAMADA - MEIO AMBIENTE - DESCARGA ATMOSFERICA
18899548_17759950	RECIFE	09/05/2024 22:18	10/05/2024 03:40	BOA VIAGEM	INTERNO - NAO PROGRAMADA - MEIO AMBIENTE - QUEIMADA OU INCENDIO
18890779_17751844	MACHADOS	06/05/2024 06:52	06/05/2024 10:48	LIMOZEIRO	INTERNO - NAO PROGRAMADA - MEIO AMBIENTE - ARVORE OU VEGETACAO
18894878_17755313	CATENDE	07/05/2024 18:08	07/05/2024 20:38	CATENDE	INTERNO - NAO PROGRAMADA - MEIO AMBIENTE - QUEIMADA OU INCENDIO
18898705_17759053	SAO JOAO	09/05/2024 14:33	09/05/2024 16:57	HELIOPOLIS	INTERNO - NAO PROGRAMADA - MEIO AMBIENTE - ARVORE OU VEGETACAO
18896233_17757548	SAIRE	08/05/2024 19:51	09/05/2024 19:51	BEZERROS	INTERNO - NAO PROGRAMADA - MEIO AMBIENTE - VENTO
18897302_17757562	PAULISTA	08/05/2024 21:36	09/05/2024 12:36	PAU AMARELO	INTERNO - NAO PROGRAMADA - MEIO AMBIENTE - QUEIMADA OU INCENDIO
18892919_17778466	BARREIROS	07/05/2024 04:19	09/05/2024 10:53	BARREIROS	INTERNO - NAO PROGRAMADA - MEIO AMBIENTE - ARVORE OU VEGETACAO
18899435_17760112	JABOATAO DOS GUARARAPES	09/05/2024 20:46	10/05/2024 10:34	JABOATAO	INTERNO - NAO PROGRAMADA - MEIO AMBIENTE - ARVORE OU VEGETACAO
18890267_17752884	SANTA FILOMENA	05/05/2024 18:22	06/05/2024 20:20	SANTA CRUZ	INTERNO - NAO PROGRAMADA - MEIO AMBIENTE - VENTO
18893576_17766875	PAUDALHO	07/05/2024 09:33	07/05/2024 11:30	PAUDALHO	INTERNO - NAO PROGRAMADA - MEIO AMBIENTE - QUEIMADA OU INCENDIO
18896343_17795844	IPUBI	08/05/2024 12:49	08/05/2024 15:50	TRINDADE	INTERNO - NAO PROGRAMADA - MEIO AMBIENTE - ARVORE OU VEGETACAO
18899548_17759958	RECIFE	09/05/2024 22:18	10/05/2024 03:40	BOA VIAGEM	INTERNO - NAO PROGRAMADA - MEIO AMBIENTE - QUEIMADA OU INCENDIO
18899548_17759968	RECIFE	09/05/2024 22:18	10/05/2024 03:40	BOA VIAGEM	INTERNO - NAO PROGRAMADA - MEIO AMBIENTE - QUEIMADA OU INCENDIO
18893811_17753764	RECIFE	07/05/2024 10:49	07/05/2024 12:16	MACAXEIRA	INTERNO - NAO PROGRAMADA - MEIO AMBIENTE - QUEIMADA OU INCENDIO
18899102_17759564	SAO BENEDITO DO SUL	09/05/2024 17:14	09/05/2024 23:22	QUIPAPA	INTERNO - NAO PROGRAMADA - MEIO AMBIENTE - ARVORE OU VEGETACAO
18897352_17760171	AGRESTINA	08/05/2024 22:50	10/05/2024 10:45	CARUARU	INTERNO - NAO PROGRAMADA - MEIO AMBIENTE - ARVORE OU VEGETACAO
18897252_17770450	OLINDA	08/05/2024 20:42	08/05/2024 22:34	RIO DOCE	INTERNO - NAO PROGRAMADA - MEIO AMBIENTE - QUEIMADA OU INCENDIO
18895952_17759470	LAGOA DOS GATOS	08/05/2024 10:11	10/05/2024 16:11	QUIPAPA	INTERNO - NAO PROGRAMADA - MEIO AMBIENTE - VENTO
18896905_17758388	CARUARU	08/05/2024 17:23	09/05/2024 12:35	CAMPUS	INTERNO - NAO PROGRAMADA - MEIO AMBIENTE - QUEIMADA OU INCENDIO
18893108_17753605	LAGOA DOS GATOS	07/05/2024 07:12	07/05/2024 10:05	CUPIRA	INTERNO - NAO PROGRAMADA - MEIO AMBIENTE - VENTO
18898012_17785087	CARUARU	09/05/2024 09:50	09/05/2024 15:25	CARUARU	INTERNO - NAO PROGRAMADA - MEIO AMBIENTE - INUNDACAO
18897776_17759179	GRAVATA	09/05/2024 08:29	09/05/2024 16:35	GRAVATA	INTERNO - NAO PROGRAMADA - MEIO AMBIENTE - DESCARGA ATMOSFERICA
18896266_17782446	RIACHO DAS ALMAS	08/05/2024 12:10	08/05/2024 17:14	RIACHO DAS ALMAS	INTERNO - NAO PROGRAMADA - MEIO AMBIENTE - DESCARGA ATMOSFERICA
18893890_17754495	AGRESTINA	07/05/2024 11:14	07/05/2024 16:10	AGRESTINA	INTERNO - NAO PROGRAMADA - MEIO AMBIENTE - QUEIMADA OU INCENDIO
18895378_17756113	BELO JARDIM	08/05/2024 06:20	08/05/2024 10:47	BELO JARDIM	INTERNO - NAO PROGRAMADA - MEIO AMBIENTE - VENTO
18896388_17756337	BONITO	08/05/2024 13:08	08/05/2024 15:00	PALMARES	INTERNO - NAO PROGRAMADA - MEIO AMBIENTE - ARVORE OU VEGETACAO
18896388_17756337	BONITO	08/05/2024 13:08	08/05/2024 16:20	CATENDE	INTERNO - NAO PROGRAMADA - MEIO AMBIENTE - ARVORE OU VEGETACAO
18896388_17756337	BONITO	08/05/2024 13:08	08/05/2024 16:31	PALMARES	INTERNO - NAO PROGRAMADA - MEIO AMBIENTE - ARVORE OU VEGETACAO
18895079_17752526	ITAIBA	07/05/2024 20:20	07/05/2024 22:38	AGUAS BELAS	INTERNO - NAO PROGRAMADA - MEIO AMBIENTE - VENTO
18892858_17753122	ALIANCA	07/05/2024 01:35	07/05/2024 02:25	TIMBAUBA	INTERNO - NAO PROGRAMADA - MEIO AMBIENTE - VENTO
18890707_17751054	AMARAJI	06/05/2024 05:57	06/05/2024 07:06	GRAVATA II	INTERNO - NAO PROGRAMADA - MEIO AMBIENTE - ARVORE OU VEGETACAO
18896370_17756746	FERRIROS	08/05/2024 13:02	08/05/2024 15:01	TIMBAUBA	INTERNO - NAO PROGRAMADA - MEIO AMBIENTE - VENTO
18898812_17758867	SAO JOSE DO BELMONTE	09/05/2024 15:14	09/05/2024 19:05	SAO JOSE DO BELMONTE	INTERNO - NAO PROGRAMADA - MEIO AMBIENTE - VENTO
18898882_17759715	LAGOIA	09/05/2024 15:46	09/05/2024 22:50	PARNAMIRIM	INTERNO - NAO PROGRAMADA - MEIO AMBIENTE - DESCARGA ATMOSFERICA
18897763_17758077	LAGOA GRANDE	09/05/2024 10:48	09/05/2024 10:37	SANTA MARIA DA BOA VISTA	INTERNO - NAO PROGRAMADA - MEIO AMBIENTE - ARVORE OU VEGETACAO
18896447_17757127	EXU	08/05/2024 13:44	08/05/2024 19:27	EXU	INTERNO - NAO PROGRAMADA - MEIO AMBIENTE - ARVORE OU VEGETACAO
18892311_17753063	PALMARES	06/05/2024 18:51	07/05/2024 04:00	PALMARES	INTERNO - NAO PROGRAMADA - MEIO AMBIENTE - ARVORE OU VEGETACAO
18891944_17752811	JOAO ALFREDO	06/05/2024 15:56	07/05/2024 06:00	LIMOZEIRO	INTERNO - NAO PROGRAMADA - MEIO AMBIENTE - DESCARGA ATMOSFERICA
18895958_17757656	FLORES	08/05/2024 10:14	09/05/2024 03:08	FLORES	INTERNO - NAO PROGRAMADA - MEIO AMBIENTE - VENTO
18891145_17752499	CARNAIBA	06/05/2024 17:01	06/05/2024 18:00	AFOGADOS DA INGAZEIRA	INTERNO - NAO PROGRAMADA - MEIO AMBIENTE - ARVORE OU VEGETACAO
18894265_17754902	ITAIBA	07/05/2024 13:42	07/05/2024 18:46	AGUAS BELAS	INTERNO - NAO PROGRAMADA - MEIO AMBIENTE - DESCARGA ATMOSFERICA
18898601_17766671	IGARASSU	09/05/2024 14:00	09/05/2024 16:03	IGARASSU	INTERNO - NAO PROGRAMADA - MEIO AMBIENTE - VENTO
18898617_17773873	OLINDA	09/05/2024 13:58	09/05/2024 15:21	SAO BENEDITO	INTERNO - NAO PROGRAMADA - MEIO AMBIENTE - VENTO
18892908_17754736	CATENDE	07/05/2024 03:44	07/05/2024 12:40	CATENDE	INTERNO - NAO PROGRAMADA - MEIO AMBIENTE - VENTO
18898850_17771771	MACHADOS	09/05/2024 15:31	10/05/2024 03:25	VALENCIA	INTERNO - NAO PROGRAMADA - MEIO AMBIENTE - ARVORE OU VEGETACAO
18897220_17788828	CABROBO	08/05/2024 20:25	09/05/2024 09:00	SANGUEIRO	INTERNO - NAO PROGRAMADA - MEIO AMBIENTE - VENTO
18892218_17753048	RECIFE	06/05/2024 18:05	07/05/2024 00:47	IMBIRIBEIRA	INTERNO - NAO PROGRAMADA - MEIO AMBIENTE - VENTO
18897720_17759484	EXU	09/05/2024 08:09	09/05/2024 20:10	EXU	INTERNO - NAO PROGRAMADA - MEIO AMBIENTE - VENTO
18897137_17759113	VITORIA DE SANTO ANTAO	08/05/2024 19:20	09/05/2024 15:05	VITORIA DE SANTO ANTAO II	INTERNO - NAO PROGRAMADA - MEIO AMBIENTE - DESCARGA ATMOSFERICA
18895385_17755513	OLINDA	08/05/2024 06:27	08/05/2024 06:35	SANTO AMARO	INTERNO - NAO PROGRAMADA - MEIO AMBIENTE - ARVORE OU VEGETACAO
18896400_17756922	SAO JOSE DO EGITO	08/05/2024 13:19	08/05/2024 16:30	SAO JOSE DO EGITO	INTERNO - NAO PROGRAMADA - MEIO AMBIENTE - VENTO

18890919_17751966	CANHOTINHO	06/05/2024 08:09	06/05/2024 13:13	ANGELIM	INTERNO - NAO PROGRAMADA - MEIO AMBIENTE - VENTO
18892411_17753408	RECIFE	06/05/2024 19:47	06/05/2024 22:10	SO BENEDITO	INTERNO - NAO PROGRAMADA - MEIO AMBIENTE - QUEIMADA OU INCENDIO
18898433_17758395	AGUA PRETA	09/05/2024 12:47	09/05/2024 16:50	PALMARES	INTERNO - NAO PROGRAMADA - MEIO AMBIENTE - VENTO
18892233_17752971	AMARAJI	06/05/2024 23:41	06/05/2024 23:44	JOSE MARIANO	INTERNO - NAO PROGRAMADA - MEIO AMBIENTE - VENTO
18892314_17753084	IPOJUCA	06/05/2024 18:53	06/05/2024 23:55	IPÓJUCA	INTERNO - NAO PROGRAMADA - MEIO AMBIENTE - DESCARGA ATMOSFERICA
18890667_17751031	CAMARAGIBE	06/05/2024 05:00	06/05/2024 11:48	CAXANGA	INTERNO - NAO PROGRAMADA - MEIO AMBIENTE - DESCARGA ATMOSFERICA
18896289_17760103	SANTA MARIA DA BOA VISTA	08/05/2024 12:21	08/05/2024 15:00	SANTA MARIA DA BOA VISTA	INTERNO - NAO PROGRAMADA - MEIO AMBIENTE - VENTO
18892690_17752945	PETROLINA	06/05/2024 23:04	07/05/2024 00:16	BARRA DE BEBEDOURO	INTERNO - NAO PROGRAMADA - MEIO AMBIENTE - VENTO
18898096_17759548	PESQUEIRA	09/05/2024 10:18	09/05/2024 21:30	PESQUEIRA	INTERNO - NAO PROGRAMADA - MEIO AMBIENTE - ARVORE OU VEGETACAO
18895983_17759651	JOAQUIM NABUCO	08/05/2024 18:30	08/05/2024 19:30	PALMARES	INTERNO - NAO PROGRAMADA - MEIO AMBIENTE - ARVORE OU VEGETACAO
18893207_17754887	PESQUEIRA	07/05/2024 07:47	07/05/2024 15:50	PESQUEIRA	INTERNO - NAO PROGRAMADA - MEIO AMBIENTE - VENTO
18892921_17753174	BODOCO	07/05/2024 04:23	07/05/2024 14:28	EXU	INTERNO - NAO PROGRAMADA - MEIO AMBIENTE - ARVORE OU VEGETACAO
18895253_17763970	ABREU E LIMA	08/05/2024 00:32	08/05/2024 05:20	PAUDALHO	INTERNO - NAO PROGRAMADA - MEIO AMBIENTE - VENTO
18895253_17763992	ABREU E LIMA	08/05/2024 10:05	08/05/2024 12:27	PAUDALHO	INTERNO - NAO PROGRAMADA - MEIO AMBIENTE - VENTO
18891944_17752811	JOAO ALFREDO	06/05/2024 15:56	07/05/2024 09:19	LIMOEIRO	INTERNO - NAO PROGRAMADA - MEIO AMBIENTE - DESCARGA ATMOSFERICA
18895792_17755862	GRAVATA	08/05/2024 09:19	08/05/2024 14:47	GRAVATA	INTERNO - NAO PROGRAMADA - MEIO AMBIENTE - ARVORE OU VEGETACAO
18893483_17756053	BONITO	07/05/2024 09:10	08/05/2024 10:10	BONITO	INTERNO - NAO PROGRAMADA - MEIO AMBIENTE - DESCARGA ATMOSFERICA
18891816_17752409	SANTA CRUZ DO CAPIBARIBE	06/05/2024 14:41	06/05/2024 16:12	SANTA CRUZ DO CAPIBARIBE	INTERNO - NAO PROGRAMADA - MEIO AMBIENTE - VENTO
18895897_17797806	SAO LOURENCO DA MATA	08/05/2024 09:49	08/05/2024 14:18	BATABATINGA	INTERNO - NAO PROGRAMADA - MEIO AMBIENTE - VENTO
18896226_17757094	PEDRA	08/05/2024 11:53	08/05/2024 17:15	VENTUROSA	INTERNO - NAO PROGRAMADA - MEIO AMBIENTE - DESCARGA ATMOSFERICA
18890667_17751031	CAMARAGIBE	06/05/2024 05:00	06/05/2024 13:04	CAXANGA	INTERNO - NAO PROGRAMADA - MEIO AMBIENTE - DESCARGA ATMOSFERICA
18895952_17759470	LAGOA DOS GATOS	08/05/2024 10:11	10/05/2024 15:15	CUPIRA	INTERNO - NAO PROGRAMADA - MEIO AMBIENTE - VENTO
18894903_17756131	FEIRA NOVA	07/05/2024 18:18	08/05/2024 11:00	GLORIA DO GOITA	INTERNO - NAO PROGRAMADA - MEIO AMBIENTE - DESCARGA ATMOSFERICA
18897503_17758826	AGRESTINA	09/05/2024 06:05	09/05/2024 17:31	CARUARU	INTERNO - NAO PROGRAMADA - MEIO AMBIENTE - ARVORE OU VEGETACAO
18892733_17753147	JABOATAO DOS GUARARAPES	06/05/2024 23:41	07/05/2024 03:15	PRAZERES	INTERNO - NAO PROGRAMADA - MEIO AMBIENTE - QUEIMADA OU INCENDIO
18897763_17758077	LAGOA GRANDE	09/05/2024 10:48	09/05/2024 12:56	SANTA CRUZ	INTERNO - NAO PROGRAMADA - MEIO AMBIENTE - ARVORE OU VEGETACAO
18890712_17763792	QUIXABA	06/05/2024 06:01	06/05/2024 09:15	CANAIBA	INTERNO - NAO PROGRAMADA - MEIO AMBIENTE - DESCARGA ATMOSFERICA
18898617_17773873	OLINDA	09/05/2024 13:58	09/05/2024 15:21	PURATIBE I	INTERNO - NAO PROGRAMADA - MEIO AMBIENTE - VENTO
18897634_17758132	BUIQUE	09/05/2024 07:32	09/05/2024 10:35	BUIQUE	INTERNO - NAO PROGRAMADA - MEIO AMBIENTE - DESCARGA ATMOSFERICA
18893848_17754453	BOM JARDIM	07/05/2024 11:00	07/05/2024 15:30	BOM JARDIM	INTERNO - NAO PROGRAMADA - MEIO AMBIENTE - VENTO
18897728_17758234	CAMARAGIBE	09/05/2024 08:11	09/05/2024 10:40	BATABATINGA	INTERNO - NAO PROGRAMADA - MEIO AMBIENTE - ARVORE OU VEGETACAO
18890127_17750627	BODOCO	05/05/2024 17:09	05/05/2024 18:45	OURICURI	INTERNO - NAO PROGRAMADA - MEIO AMBIENTE - VENTO
18890902_17752054	SANTA CRUZ	06/05/2024 08:01	06/05/2024 14:00	SANTA CRUZ	INTERNO - NAO PROGRAMADA - MEIO AMBIENTE - ARVORE OU VEGETACAO
18893460_17753992	SAO CAETANO	07/05/2024 09:01	07/05/2024 11:55	BELO JARDIM	INTERNO - NAO PROGRAMADA - MEIO AMBIENTE - DESCARGA ATMOSFERICA
18898617_17773894	OLINDA	09/05/2024 17:30	09/05/2024 19:24	SO BENEDITO	INTERNO - NAO PROGRAMADA - MEIO AMBIENTE - VENTO
18890434_17751060	OURICURI	05/05/2024 20:07	06/05/2024 03:08	TRINIDADE	INTERNO - NAO PROGRAMADA - MEIO AMBIENTE - DESCARGA ATMOSFERICA
18892804_17753489	CARUARU	06/05/2024 23:15	07/05/2024 10:19	CARUARU	INTERNO - NAO PROGRAMADA - MEIO AMBIENTE - VENTO
18893442_17754349	JOAO ALFREDO	07/05/2024 08:56	07/05/2024 14:40	LIMOEIRO	INTERNO - NAO PROGRAMADA - MEIO AMBIENTE - VENTO
18896927_17757313	BUIQUE	08/05/2024 17:33	09/05/2024 04:45	ARCOVERDE	INTERNO - NAO PROGRAMADA - MEIO AMBIENTE - VENTO
18892085_17757631	PETROLINA	06/05/2024 17:05	07/05/2024 11:35	AFRANIO	INTERNO - NAO PROGRAMADA - MEIO AMBIENTE - VENTO
18894260_17754997	CARUARU	07/05/2024 13:36	07/05/2024 17:40	CAMPUS	INTERNO - NAO PROGRAMADA - MEIO AMBIENTE - QUEIMADA OU INCENDIO
18897551_17761466	CARUARU	09/05/2024 06:48	10/05/2024 17:30	CAMPUS	INTERNO - NAO PROGRAMADA - MEIO AMBIENTE - ARVORE OU VEGETACAO
18891944_17753623	JOAO ALFREDO	07/05/2024 10:08	07/05/2024 10:50	LIMOEIRO	INTERNO - NAO PROGRAMADA - MEIO AMBIENTE - DESCARGA ATMOSFERICA
18891675_17752657	RECIFE	06/05/2024 13:28	06/05/2024 21:00	MACAXEIRA	INTERNO - NAO PROGRAMADA - MEIO AMBIENTE - ARVORE OU VEGETACAO
18902262_17763265	BUIQUE	11/05/2024 12:24	11/05/2024 20:55	BUIQUE	INTERNO - NAO PROGRAMADA - MEIO AMBIENTE - VENTO
18890656_17751047	SALGUEIRO	06/05/2024 03:49	06/05/2024 04:30	SERRITA	INTERNO - NAO PROGRAMADA - MEIO AMBIENTE - VENTO
18895070_17755863	EXU	07/05/2024 20:12	08/05/2024 08:40	EXU	INTERNO - NAO PROGRAMADA - MEIO AMBIENTE - VENTO
18894358_17755115	SERRA TALHADA	07/05/2024 14:38	07/05/2024 18:55	BOM NOME	INTERNO - NAO PROGRAMADA - MEIO AMBIENTE - VENTO
18898617_17773894	OLINDA	09/05/2024 17:30	09/05/2024 18:50	SO BENEDITO	INTERNO - NAO PROGRAMADA - MEIO AMBIENTE - VENTO
18892194_17752860	RECIFE	06/05/2024 17:53	06/05/2024 22:50	BOA VIAGEM	INTERNO - NAO PROGRAMADA - MEIO AMBIENTE - ARVORE OU VEGETACAO
18891705_17752765	AGUAS BELAS	06/05/2024 13:50	06/05/2024 18:44	AGUAS BELAS	INTERNO - NAO PROGRAMADA - MEIO AMBIENTE - DESCARGA ATMOSFERICA
18897491_17759304	CANHOTINHO	09/05/2024 05:52	09/05/2024 13:25	ANGELIM	INTERNO - NAO PROGRAMADA - MEIO AMBIENTE - ARVORE OU VEGETACAO
18889448_17750148	SANTA MARIA DA BOA VISTA	05/05/2024 09:04	05/05/2024 12:17	SANTA MARIA DA BOA VISTA	INTERNO - NAO PROGRAMADA - MEIO AMBIENTE - VENTO
18890806_17753339	PETROLINA	06/05/2024 07:14	07/05/2024 08:46	AFRANIO	INTERNO - NAO PROGRAMADA - MEIO AMBIENTE - VENTO
18897543_17766930	VICENCIA	09/05/2024 06:44	09/05/2024 10:13	MACAPARANA	INTERNO - NAO PROGRAMADA - MEIO AMBIENTE - DESCARGA ATMOSFERICA
18894960_17755357	GRAVATA	07/05/2024 23:50	08/05/2024 00:55	GRAVATA II	INTERNO - NAO PROGRAMADA - MEIO AMBIENTE - ARVORE OU VEGETACAO
18899548_17759992	RECIFE	09/05/2024 22:18	10/05/2024 03:40	BOA VIAGEM	INTERNO - NAO PROGRAMADA - MEIO AMBIENTE - QUEIMADA OU INCENDIO
18896498_17759119	PETROLINA	08/05/2024 14:05	08/05/2024 23:30	PETROLINA I	INTERNO - NAO PROGRAMADA - MEIO AMBIENTE - VENTO
18896781_17764068	MACAPARANA	08/05/2024 16:30	09/05/2024 03:20	FLORIPA	INTERNO - NAO PROGRAMADA - MEIO AMBIENTE - VENTO
18893027_17753753	TRIUNFO	07/05/2024 06:43	07/05/2024 10:40	TIMBAUBA	INTERNO - NAO PROGRAMADA - MEIO AMBIENTE - ARVORE OU VEGETACAO
18892950_17754868	BONITO	07/05/2024 05:51	07/05/2024 17:00	BONITO	INTERNO - NAO PROGRAMADA - MEIO AMBIENTE - VENTO
18902039_17763771	SANTA FILOMENA	11/05/2024 09:56	12/05/2024 08:35	SANTA CRUZ	INTERNO - NAO PROGRAMADA - MEIO AMBIENTE - VENTO
18890980_17752378	OURICURI	06/05/2024 08:30	06/05/2024 16:03	SANTA CRUZ	INTERNO - NAO PROGRAMADA - MEIO AMBIENTE - VENTO
18892084_17755261	CABO DE SANTO AGOSTINHO	06/05/2024 17:05	07/05/2024 20:20	CABO	INTERNO - NAO PROGRAMADA - MEIO AMBIENTE - ARVORE OU VEGETACAO
18893495_17755219	TUPANATINGA	07/05/2024 09:11	07/05/2024 14:00	BUIQUE	INTERNO - NAO PROGRAMADA - MEIO AMBIENTE - ARVORE OU VEGETACAO
18895177_17755342	CALUMBI	07/05/2024 21:46	08/05/2024 00:53	SERRA TALHADA	INTERNO - NAO PROGRAMADA - MEIO AMBIENTE - VENTO
18899386_17767835	SAO JOAQUIM DO MONTE	09/05/2024 20:19	10/05/2024 12:20	CAMOCIM DE SAO FELIX	INTERNO - NAO PROGRAMADA - MEIO AMBIENTE - DESCARGA ATMOSFERICA
18890903_17751421	PESQUEIRA	06/05/2024 08:01	06/05/2024 10:10	PESQUEIRA	INTERNO - NAO PROGRAMADA - MEIO AMBIENTE - DESCARGA ATMOSFERICA
18895807_17757666	GARANHUNS	08/05/2024 16:41	09/05/2024 05:00	CORRENTES	INTERNO - NAO PROGRAMADA - MEIO AMBIENTE - ARVORE OU VEGETACAO
18893205_17753563	BARRA DE GUABIRABA	07/05/2024 07:47	07/05/2024 16:30	CAMOCIM DE SAO FELIX	INTERNO - NAO PROGRAMADA - MEIO AMBIENTE - DESCARGA ATMOSFERICA
18898846_17774890	FLORES	09/05/2024 15:30	10/05/2024 15:44	CUSTODIA	INTERNO - NAO PROGRAMADA - MEIO AMBIENTE - VENTO
18891233_17751777	ARARIPINA	06/05/2024 11:30	06/05/2024 12:35	ARARIPINA	INTERNO - NAO PROGRAMADA - MEIO AMBIENTE - ARVORE OU VEGETACAO
18896145_17759114	BREJAO	08/05/2024 11:25	08/05/2024 13:20	BREJAO	INTERNO - NAO PROGRAMADA - MEIO AMBIENTE - ARVORE OU VEGETACAO
18890626_17751002	JABOATAO DOS GUARARAPES	06/05/2024 01:50	06/05/2024 02:25	PIEDADE	INTERNO - NAO PROGRAMADA - MEIO AMBIENTE - QUEIMADA OU INCENDIO
18892461_17753484	TAGUARITINGA DO NORTE	06/05/2024 20:16	07/05/2024 08:15	SANTA CRUZ DO CAPIBARIBE	INTERNO - NAO PROGRAMADA - MEIO AMBIENTE - VENTO
18892102_17753186	ARARIPINA	06/05/2024 17:14	07/05/2024 02:02	ARARIPINA	INTERNO - NAO PROGRAMADA - MEIO AMBIENTE - VENTO
18895615_17761201	POMBOS	08/05/2024 08:09	10/05/2024 15:30	VITORIA DE SANTO ANTAO	INTERNO - NAO PROGRAMADA - MEIO AMBIENTE - DESCARGA ATMOSFERICA
18895759_17759310	BODOCO	08/05/2024 09:02	09/05/2024 17:20	EXU	INTERNO - NAO PROGRAMADA - MEIO AMBIENTE - DESCARGA ATMOSFERICA
18893702_17754570	ARARIPINA	07/05/2024 10:12	07/05/2024 15:30	ARARIPINA	INTERNO - NAO PROGRAMADA - MEIO AMBIENTE - DESCARGA ATMOSFERICA
18897510_17757996	JABOATAO DOS GUARARAPES	09/05/2024 06:18	09/05/2024 08:15	JABOATAO	INTERNO - NAO PROGRAMADA - MEIO AMBIENTE - ARVORE OU VEGETACAO
18891727_17752882	SALOA	06/05/2024 14:00	07/05/2024 07:45	BREJAO	INTERNO - NAO PROGRAMADA - MEIO AMBIENTE - VENTO
18901756_17762197	IBIMIRIM	11/05/2024 07:14	11/05/2024 10:18	IBIMIRIM	INTERNO - NAO PROGRAMADA - MEIO AMBIENTE - DESCARGA ATMOSFERICA
18891685_17754642	CABROBO	06/05/2024 13:35	07/05/2024 12:01	SALGUEIRO	INTERNO - NAO PROGRAMADA - MEIO AMBIENTE - ARVORE OU VEGETACAO
18896543_17757360	CARPINA	08/05/2024 14:23	08/05/2024 23:05	CARPINA	INTERNO - NAO PROGRAMADA - MEIO AMBIENTE - VENTO
18891314_17752022	BEZERRAS	06/05/2024 10:35	06/05/2024 14:00	BEZERRAS	INTERNO - NAO PROGRAMADA - MEIO AMBIENTE - VENTO
18898836_17758850	GLORIA DO GOITA	09/05/2024 15:25	09/05/2024 16:40	VITORIA DE SANTO ANTAO	INTERNO - NAO PROGRAMADA - MEIO AMBIENTE - DESCARGA ATMOSFERICA
18892346_17753554	SIRINHAE	06/05/2024 19:13	07/05/2024 07:40	RIO FORMOSO	INTERNO - NAO PROGRAMADA - MEIO AMBIENTE - DESCARGA ATMOSFERICA
18891233_17751772	ARARIPINA	06/05/2024 10:07	06/05/2024 12:35	ARARIPINA	INTERNO - NAO PROGRAMADA - MEIO AMBIENTE - ARVORE OU VEGETACAO
18892825_17753496	IPOJUCA	07/05/2024 00:51	07/05/2024 09:00	SUAPE	INTERNO - NAO PROGRAMADA - MEIO AMBIENTE - ARVORE OU VEGETACAO
18896678_17761276	MORENO	08/05/2024 15:35	08/05/2024 19:20	MORENO	INTERNO - NAO PROGRAMADA - MEIO AMBIENTE - VENTO
18892557_17763126	TAMANDARE	06/05/2024 21:09	07/05/2024 03:44	BARREIROS	INTERNO - NAO PROGRAMADA - MEIO AMBIENTE - DESCARGA ATMOSFERICA
18895186_17756788	FLORESTA	08/05/2024 10:20	08/05/2024 10:31	FLORESTA	INTERNO - NAO PROGRAMADA - MEIO AMBIENTE - ARVORE OU VEGETACAO
18893558_17754429	SERRA TALHADA	07/05/2024 09:29	07/05/2024 13:35	SERRA TALHADA	INTERNO - NAO PROGRAMADA - MEIO AMBIENTE - DESCARGA ATMOSFERICA
18897310_17759195	VERTENTES	08/05/2024 21:43	09/05/2024 05:40	VERTENTES	INTERNO - NAO PROGRAMADA - MEIO AMBIENTE - VENTO
18899384_17759770	CUMARU	09/05/2024 20:16	09/05/2024 23:20	SURUBIM	INTERNO - NAO PROGRAMADA - MEIO AMBIENTE - VENTO
18891134_17755434	BARREIROS	06/05/2024 09:30	06/05/2024 11:19	BARREIROS	INTERNO - NAO PROGRAMADA - MEIO AMBIENTE - VENTO
18891400_17752096	RECIFE	06/05/2024 11:09	06/05/2024 15:30	GAZOMETRO	INTERNO - NAO PROGRAMADA - MEIO AMBIENTE - QUEIMADA OU INCENDIO
18898773_17759210	BUIQUE	09/05/2024 15:00	09/05/2024 17:12	BUIQUE	INTERNO - NAO PROGRAMADA - MEIO AMBIENTE - ARVORE OU VEGETACAO
18891415_17751856	CABO DE SANTO AGOSTINHO	06/05/2024 11:17	06/05/2024 13:30	ENSEADA DOS CORAIS	INTERNO - NAO PROGRAMADA - MEIO AMBIENTE - ARVORE OU VEGETACAO
18894259_17754107	RECIFE	07/05/2024 13:37	07/05/2024 15:41	ILHA DO RETIRO	INTERNO - NAO PROGRAMADA - MEIO AMBIENTE - ARVORE OU VEGETACAO
18893215_17754380	CARUARU	07/05/2024 07:50	07/05/2024 14:17	CAMPUS	INTERNO - NAO PROGRAMADA - MEIO AMBIENTE - VENTO
18898742_17750581	ARARIPINA	05/05/2024 12:20	05/05/2024 17:58	ARARIPINA	INTERNO - NAO PROGRAMADA - MEIO AMBIENTE - ARVORE OU VEGETACAO
18892466_17752820	SAO LOURENCO DA MATA	06/05/2024 20:18	06/05/2024 22:05	SAO LOURENCO DA MATA	INTERNO - NAO PROGRAMADA - MEIO AMBIENTE - ARVORE OU VEGETACAO
18897922_17789891	SAO JOSE DO BELMONTE	09/05/2024 09:15	09/05/2024 12:26	SAO JOSE DO BELMONTE	INTERNO - NAO PROGRAMADA - MEIO AMBIENTE - VENTO
18896447_1775128	EXU	08/05/2024 13:44	08/05/2024 19:05	EXU	INTERNO - NAO PROGRAMADA - MEIO AMBIENTE - ARVORE OU VEGETACAO
18892678_17753303	CARUARU	06/05/2024 22:54	07/05/2024 01:38	CARUARU	INTERNO - NAO PROGRAMADA - MEIO AMBIENTE - QUEIMADA OU INCENDIO
18890790_17763801	SALGUEIRO	06/05/2024 07:02	06/05/2024 09:35	SERRITA	INTERNO - NAO PROGRAMADA - MEIO AMBIENTE - VENTO
18890836_17751433	AGRESTINA	06/05/2024 07:29	06/05/2024 09:30	AGRESTINA	INTERNO - NAO PROGRAMADA - MEIO AMBIENTE - VENTO
18896894_17757257	OLINDA	08/05/2024 17:17	08/05/2024 18:45	SO BENEDITO	INTERNO - NAO PROGRAMADA - MEIO AMBIENTE - ARVORE OU VEGETACAO
18895093_17756345	PAULISTA	07/05/2024 20:32	08/05/2024 12:50	PARATIBE I	INTERNO - NAO PROGRAMADA - MEIO AMBIENTE - ARVORE OU VEGETACAO
18893654_17755207	CARUARU	07/05/2024 09:57	07/05/2024 17:30	CARUARU	INTERNO - NAO PROGRAMADA - MEIO AMBIENTE - INUNDACAO
18897467_17757731	PALMARES	09/05/2024 07:33	09/05/2024 11:00	PALMARES	INTERNO - NAO PROGRAMADA - MEIO AMBIENTE - ARVORE OU VEGETACAO



18898891_17759346	BOM CONSELHO	09/05/2024 15:50	09/05/2024 18:50	BOM CONSELHO	INTERNO - NAO PROGRAMADA - MEIO AMBIENTE - ARVORE OU VEGETACAO
18892325_17763121	TAMANDARE	06/05/2024 19:02	07/05/2024 00:55	RIO FORMOSO	INTERNO - NAO PROGRAMADA - MEIO AMBIENTE - DESCARGA ATMOSFERICA
18899548_17760000	RECIFE	09/05/2024 22:18	10/05/2024 03:40	BOA VIAGEM	INTERNO - NAO PROGRAMADA - MEIO AMBIENTE - QUEIMADA OU INCENDIO
18899582_17760233	JABOATAO DOS GUARARAPES	09/05/2024 23:17	10/05/2024 08:20	PIEDADE	INTERNO - NAO PROGRAMADA - MEIO AMBIENTE - QUEIMADA OU INCENDIO
18891966_17763887	SALGUEIRO	06/05/2024 16:07	07/05/2024 04:00	SERRITA	INTERNO - NAO PROGRAMADA - MEIO AMBIENTE - DESCARGA ATMOSFERICA
18899069_17760709	PETROLINA	09/05/2024 17:01	09/05/2024 23:30	MASSANGANO II	INTERNO - NAO PROGRAMADA - MEIO AMBIENTE - VENTO
18892841_17753560	CUMARU	07/05/2024 01:06	07/05/2024 09:53	PASSIRA	INTERNO - NAO PROGRAMADA - MEIO AMBIENTE - VENTO
18889671_17752674	RIACHO DAS ALMAS	06/05/2024 10:00	06/05/2024 15:00	RIACHO DAS ALMAS	INTERNO - NAO PROGRAMADA - MEIO AMBIENTE - ARVORE OU VEGETACAO
18890707_17751054	AMARAJI	06/05/2024 05:57	06/05/2024 07:06	GRAVATA II	INTERNO - NAO PROGRAMADA - MEIO AMBIENTE - ARVORE OU VEGETACAO
18896864_17759869	EXU	08/05/2024 17:02	09/05/2024 19:00	EXU	INTERNO - NAO PROGRAMADA - MEIO AMBIENTE - VENTO
18895791_17757775	CUSTODIA	09/05/2024 07:10	09/05/2024 07:50	CUSTODIA	INTERNO - NAO PROGRAMADA - MEIO AMBIENTE - ARVORE OU VEGETACAO
18890807_17751087	CARPINA	06/05/2024 07:21	06/05/2024 08:54	GLORIA DO GOITA	INTERNO - NAO PROGRAMADA - MEIO AMBIENTE - VENTO
18892055_17754585	TAQUARITINGA DO NORTE	06/05/2024 16:54	07/05/2024 15:50	TORITAMA	INTERNO - NAO PROGRAMADA - MEIO AMBIENTE - VENTO
18890717_17751304	CUMARU	06/05/2024 06:09	06/05/2024 09:55	PASSIRA	INTERNO - NAO PROGRAMADA - MEIO AMBIENTE - VENTO
18893255_17753634	CAMOCIM DE SAO FELIX	07/05/2024 08:01	07/05/2024 10:35	CAMOCIM DE SAO FELIX	INTERNO - NAO PROGRAMADA - MEIO AMBIENTE - ARVORE OU VEGETACAO
18895093_17756344	PAULISTA	07/05/2024 20:32	08/05/2024 12:50	PARATIBE I	INTERNO - NAO PROGRAMADA - MEIO AMBIENTE - ARVORE OU VEGETACAO
18894730_17758140	BODOCO	07/05/2024 17:17	09/05/2024 09:59	TRINDADE	INTERNO - NAO PROGRAMADA - MEIO AMBIENTE - ARVORE OU VEGETACAO
18893349_17757087	QUIPAPA	07/05/2024 08:29	08/05/2024 18:00	QUIPAPA	INTERNO - NAO PROGRAMADA - MEIO AMBIENTE - ARVORE OU VEGETACAO
18898822_17759205	POMBOS	09/05/2024 15:17	09/05/2024 17:50	VITORIA DE SANTO ANTAO II	INTERNO - NAO PROGRAMADA - MEIO AMBIENTE - DESCARGA ATMOSFERICA
18898151_17758062	RECIFE	09/05/2024 10:43	09/05/2024 12:32	CAXANGA	INTERNO - NAO PROGRAMADA - MEIO AMBIENTE - VENTO
18893844_17766894	MACAPARANA	07/05/2024 10:59	07/05/2024 12:24	TIMBAUBA	INTERNO - NAO PROGRAMADA - MEIO AMBIENTE - VENTO
18894085_17755355	RECIFE	07/05/2024 12:23	08/05/2024 02:36	IPUTINGA	INTERNO - NAO PROGRAMADA - MEIO AMBIENTE - QUEIMADA OU INCENDIO
18899548_17759945	RECIFE	09/05/2024 22:18	10/05/2024 03:40	BOA VIAGEM	INTERNO - NAO PROGRAMADA - MEIO AMBIENTE - QUEIMADA OU INCENDIO
18899548_17759967	RECIFE	09/05/2024 22:18	10/05/2024 03:40	BOA VIAGEM	INTERNO - NAO PROGRAMADA - MEIO AMBIENTE - QUEIMADA OU INCENDIO
18895386_17758218	SAO JOSE DO BELMONTE	08/05/2024 06:27	09/05/2024 08:29	SAO JOSE DO BELMONTE	INTERNO - NAO PROGRAMADA - MEIO AMBIENTE - VENTO
18891112_17754856	LAJEDO	07/05/2024 16:15	07/05/2024 16:48	LAJEDO	INTERNO - NAO PROGRAMADA - MEIO AMBIENTE - ARVORE OU VEGETACAO
18897152_17763895	GRAVATA	08/05/2024 19:30	11/05/2024 09:10	GRAVATA II	INTERNO - NAO PROGRAMADA - MEIO AMBIENTE - QUEIMADA OU INCENDIO
18897978_17757971	BELO JARDIM	09/05/2024 07:38	09/05/2024 11:10	BELO JARDIM	INTERNO - NAO PROGRAMADA - MEIO AMBIENTE - QUEIMADA OU INCENDIO

# Anexo III – Diagramas Unifilares dos Regionais



Dados das alterações	
Natalício / 24.08.16	Transferência S/Es SBT/BBR em definitivo de MRR para Regional Mirueira II - MID
Natalício / 05.02.18	Entrada em operação LT 02L5 MRR/STA - Derivação 02L5/OLI
Natalício / 27.05.18	Transferência S/E TAM de BGI para MRR
Natalício / 11.09.22	Interligação com link provisório Lts 02J8 MID-SBT e 02L1 SBT-BBR.
Elizeu/22.08.23	Entrada em operação dos novos disjuntores 12B1, 12B2, 12D1, 12J8 e 12J7.

Legenda		
<b>Urbano</b>	<b>Predominante Rural</b>	<b>Rural</b>
→ Aberto	→ Aberto	→ Aberto
→ Fechado	→ Fechado	→ Fechado
→ Fechado c/Rel.	→ Fechado c/Rel.	→ Fechado c/Rel.
→ Aberto c/Rel (quando fechado)	→ Aberto c/Rel (quando fechado)	→ Aberto c/Rel (quando fechado)

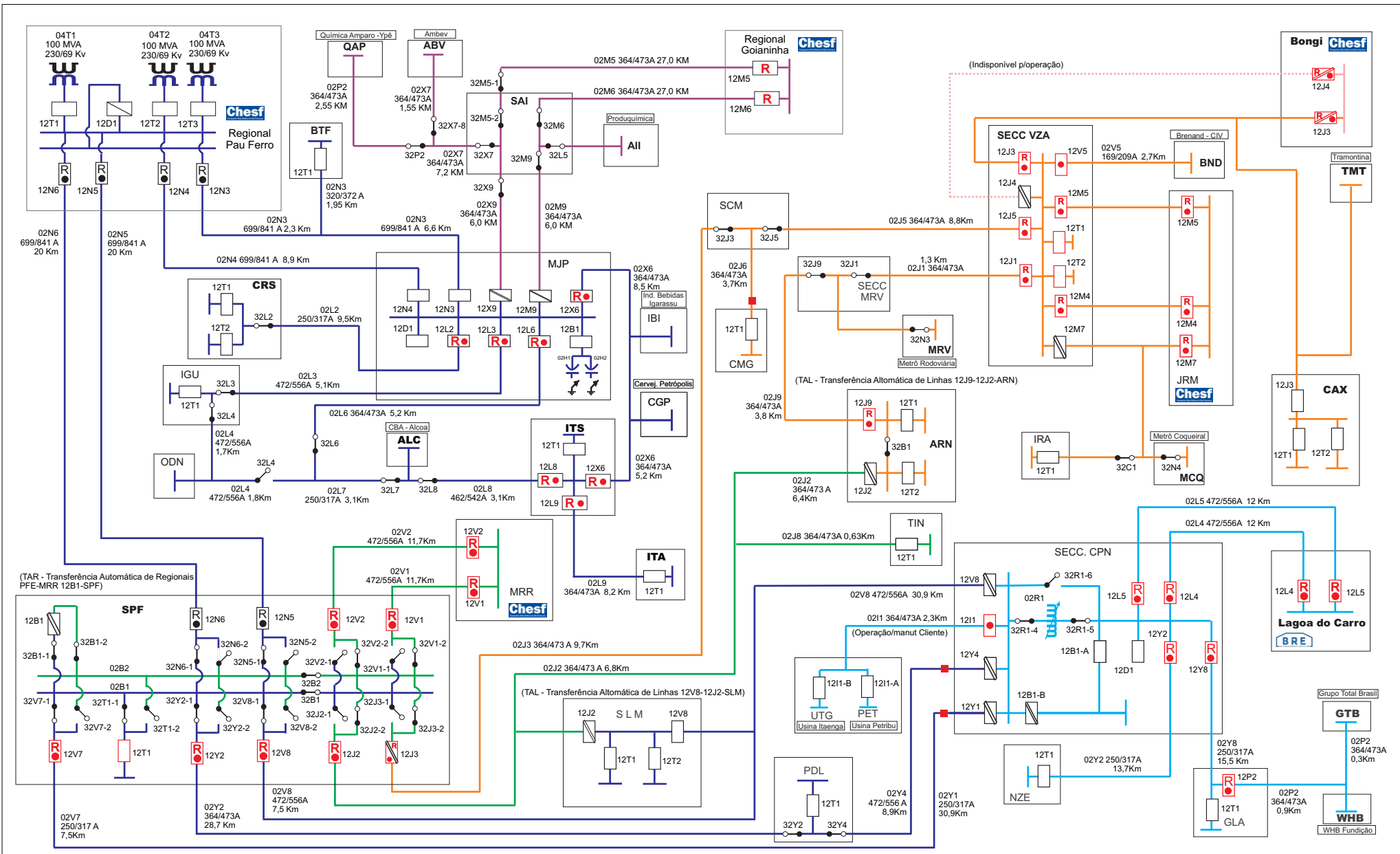
Padrão de cores
MID - 69 kV
BGI - 69 kV
MRR - 69 kV
PFE - 69 kV
JRM - 69 kV
RCD - 230 kV



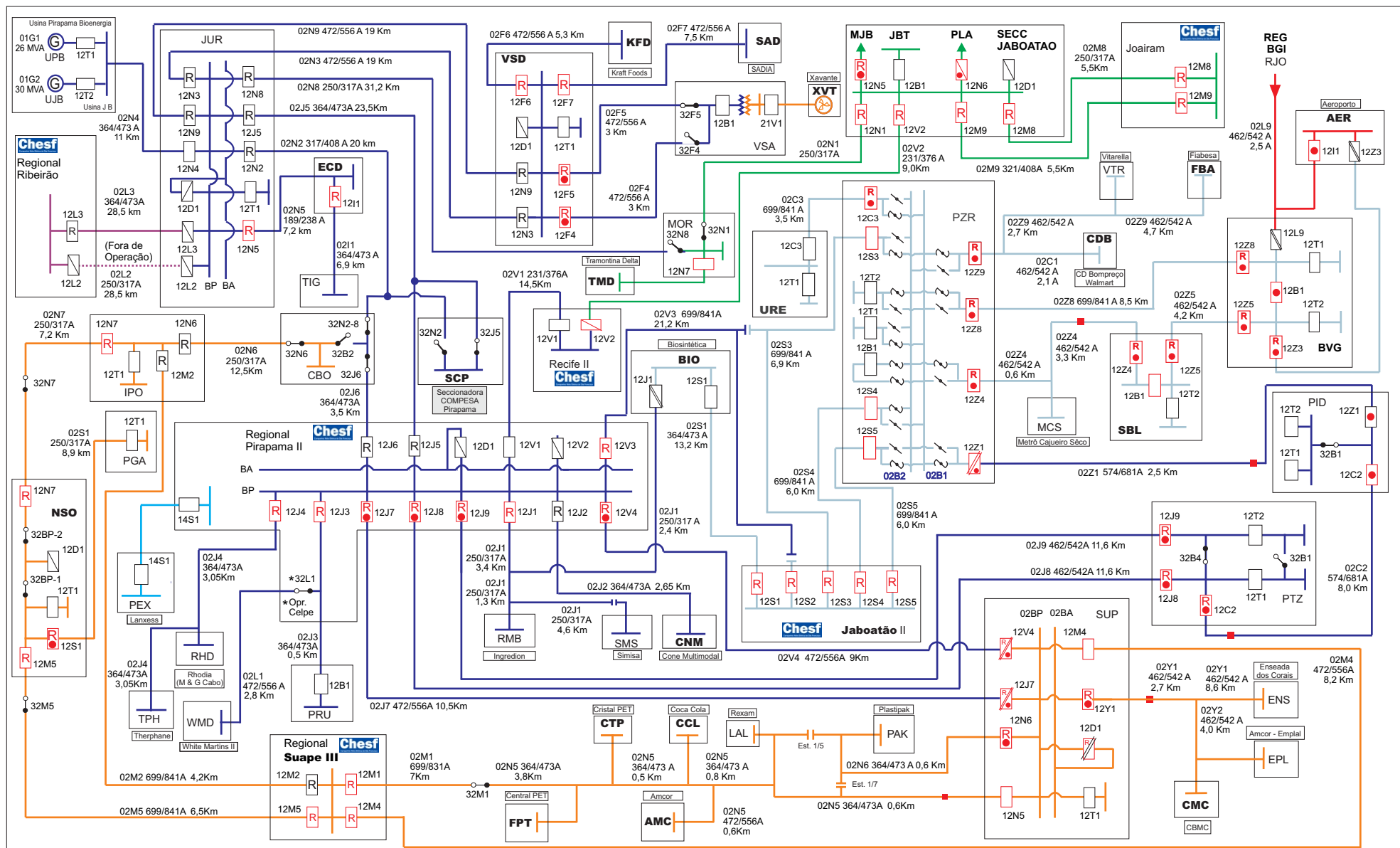
STN - NOP - NOLT  
Supervisora NOLT - Eng. Elaine França

## REGIONAL MIRUEIRA II - MID



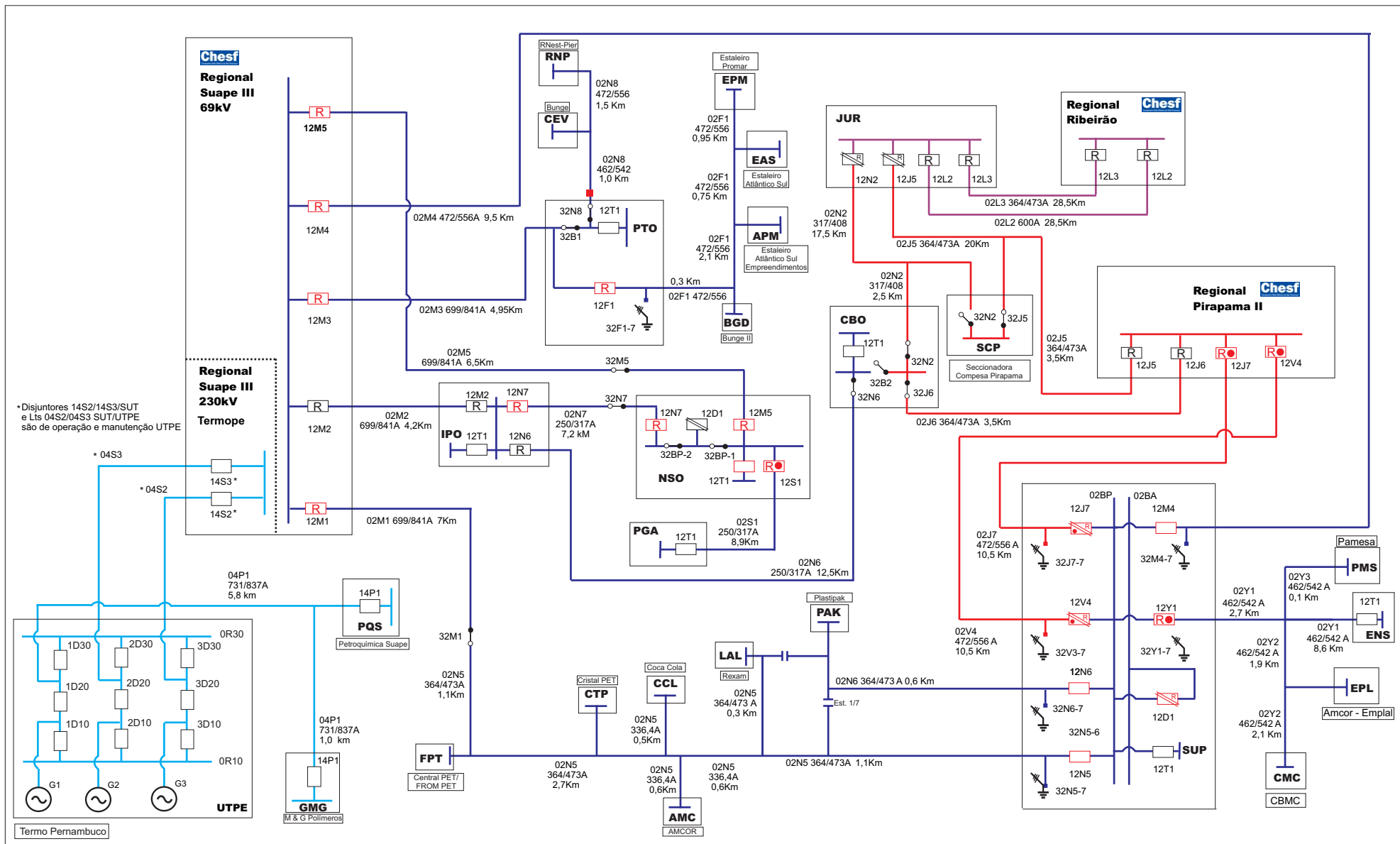


Dados das alterações		Legenda		Padrão de cores	NEOENERGIA PERNAMBUCO	STN - NOP - NOLT Supervisora NOLT - Eng. Elaine França
Natalício / 29.06.20	Expressamento Lts 02M4/02M5 para atendimento VZA Típica e BND.	<b>Urbano</b>	<b>Predominante Rural</b>	<b>Rural</b>	<b>PFE</b>	REGIONAL PAU FERRO- PFE
Natalício / 15.10.20	Entrada em operação Regional LAC (Eixo I - LME).	→ Aberto	→ Aberto	→ Aberto	<b>MRR</b>	
Natalício / 27.10.20	Transferência Sec CPN para Regional LAC.	→ Fechado	→ Fechado	→ Fechado	<b>JRM</b>	
Natalício / 28.01.21	Retorno 12J3 e 12J5-VZA para operação.	→ Fechado c/Rel.	→ Fechado c/Rel.	→ Fechado c/Rel.	<b>LAC</b>	
Natalício / 20.03.22	Energização/entrada em operação LT 02P2 Der-QAP (Química Amparo-Ypê)	→ Aberto c/Rel (quando fechado)	→ Aberto c/Rel (quando fechado)	→ Aberto c/Rel (quando fechado)	<b>BGI</b>	
					<b>GNN</b>	



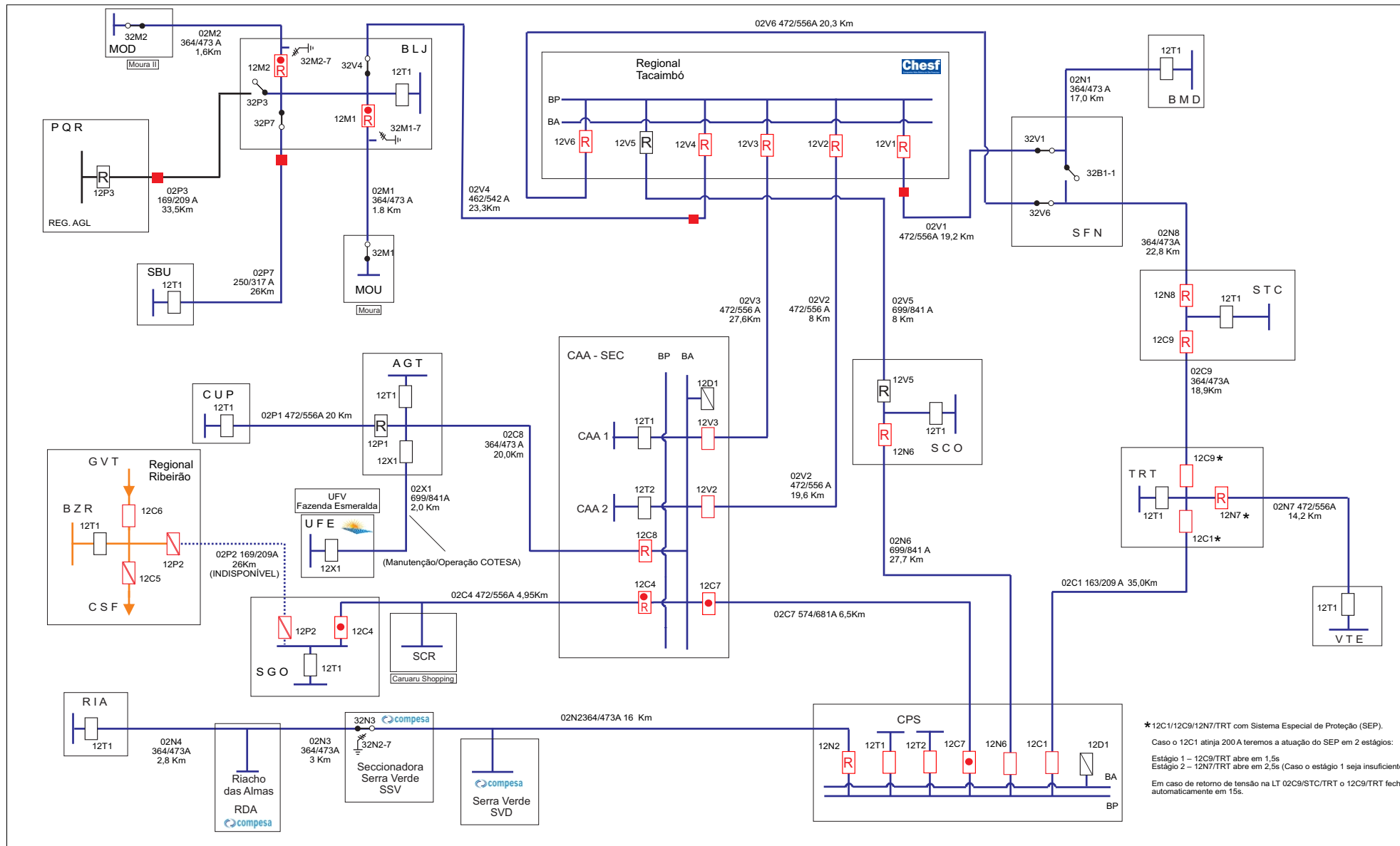
Dados das alterações		Legenda Disjuntores			Padrão de cores	
Natalício / 12.07.22	Fechamento anel Lts 02M2/02N7/02M5 SUT/IPO/NSO.	<b>Urbano</b>	<b>Predominante Rural</b>	<b>Rural</b>	<b>PRD 230 kV</b>	 <b>STN - NOP - NOLT</b> Supervisora NOLT - Eng. Elaine França
Natalício / 10.03.23	Mudança de configuração de operação de barras de 69kV Sec PZR.	→ Aberto	→ Aberto	→ Aberto	PRD 230 kV	
Natalício / 12.03.23	Mudança config 02M5 SUT-NSO com entrada em operação 12M5-SUT.	→ Fechado	→ Fechado	→ Fechado	PRD 69 kV	
Natalício / 13.07.23	Entrada em operação Cliente Amcor-Emplal na derivação 02Y2-CMC.	→ Fechado c/Rel.	→ Fechado c/Rel.	→ Fechado c/Rel.	BGI 69 kV	
		→ Aberto c/Rel (quando fechado)	→ Aberto c/Rel (quando fechado)	→ Aberto c/Rel (quando fechado)	JRM 69 kV	
					SUT 69 kV	
					JBD 69 kV	





Dados das alterações		Legenda Disjuntores			Padrão de cores	<b>STN - NOP - NOLT</b> Supervisora NOLT - Eng. Elaine França
J.Vicente / 31.01.23	Atualização da configuração dos disjuntores em SUP	<b>Urbano</b> → Aberto → Fechado → Fechado c/Rel. → Aberto c/Rel (quando fechado)	<b>Predominante Rural</b> → Aberto → Fechado → Fechado c/Rel. → Aberto c/Rel (quando fechado)	<b>Rural</b> → Aberto → Fechado → Fechado c/Rel. → Aberto c/Rel (quando fechado)	SUT 230 kV SUT 69 kV PRD 69 kV RIB 69 kV	
Natalício / 12.03.23	Nova configuração LT 02M5 com entrada em operação 12M5-SUT					
Natalício / 13.07.23	Entrada em Operação novo Cliente 69kV Amcor-Emplal (EPL)					
Natalício / 14.11.23	Entrada em Operação novo Cliente 69kV Pamesa (PMS)					

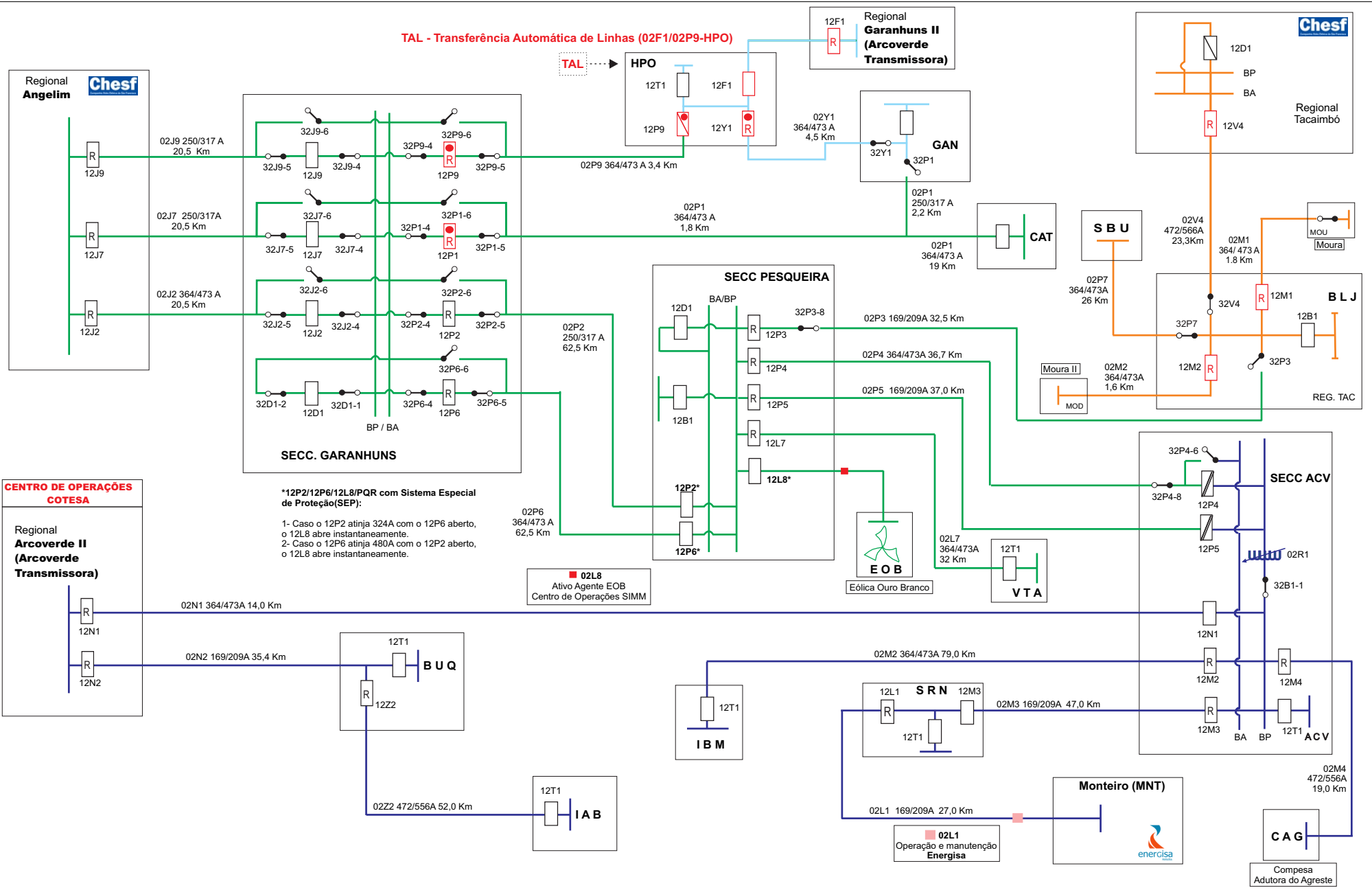




\* 12C1/12C9/12N7/TRT com Sistema Especial de Proteção (SEP).  
 Caso o 12C1 atinja 200 A teremos a atuação do SEP em 2 estágios:  
 Estágio 1 – 12C9/TRT abre em 1,5s  
 Estágio 2 – 12N7/TRT abre em 2,5s (Caso o estágio 1 seja insuficiente)  
 Em caso de retorno de tensão na LT 02C9/STC/02C9/STC/02C9/TRT fecha automaticamente em 15s.

Dados das alterações		Legenda Disjuntores		Padrão de cores	
Natalício / 08.04.17	Fechamento do 12C1/TRT.	<b>Urbano</b>	<b>Predominante Rural</b>	<b>Rural</b>	 STN - NOP - NOLT Supervisora NOLT - Eng. Elaine França <b>REGIONAL TACAIMBÓ - TAC</b>
Natalício / 01.05.17	Alteração de configuração S/E BLJ, com entrada em operação bay 12M2.	→ Aberto	→ Aberto	→ Aberto	
Natalício / 02.12.17	Entrada em operação disjuntores 12T1/12C4/12C6 na S/E BZR.	→ Fechado	→ Fechado	→ Fechado	
Natalício / 21.03.19	Energização LT 02X1 UFE/AGT (Usina Fazenda Esmeralda)	→ Fechado c/Rel.	→ Fechado c/Rel.	→ Fechado c/Rel.	
Natalício / 21.12.22	Energização em Vazio nova SE Salgado - SGO.	→ Aberto c/Rel (quando fechado)	→ Aberto c/Rel (quando fechado)	→ Aberto c/Rel (quando fechado)	

**TAL - Transferência Automática de Linhas (02F1/02P9-HPO)**

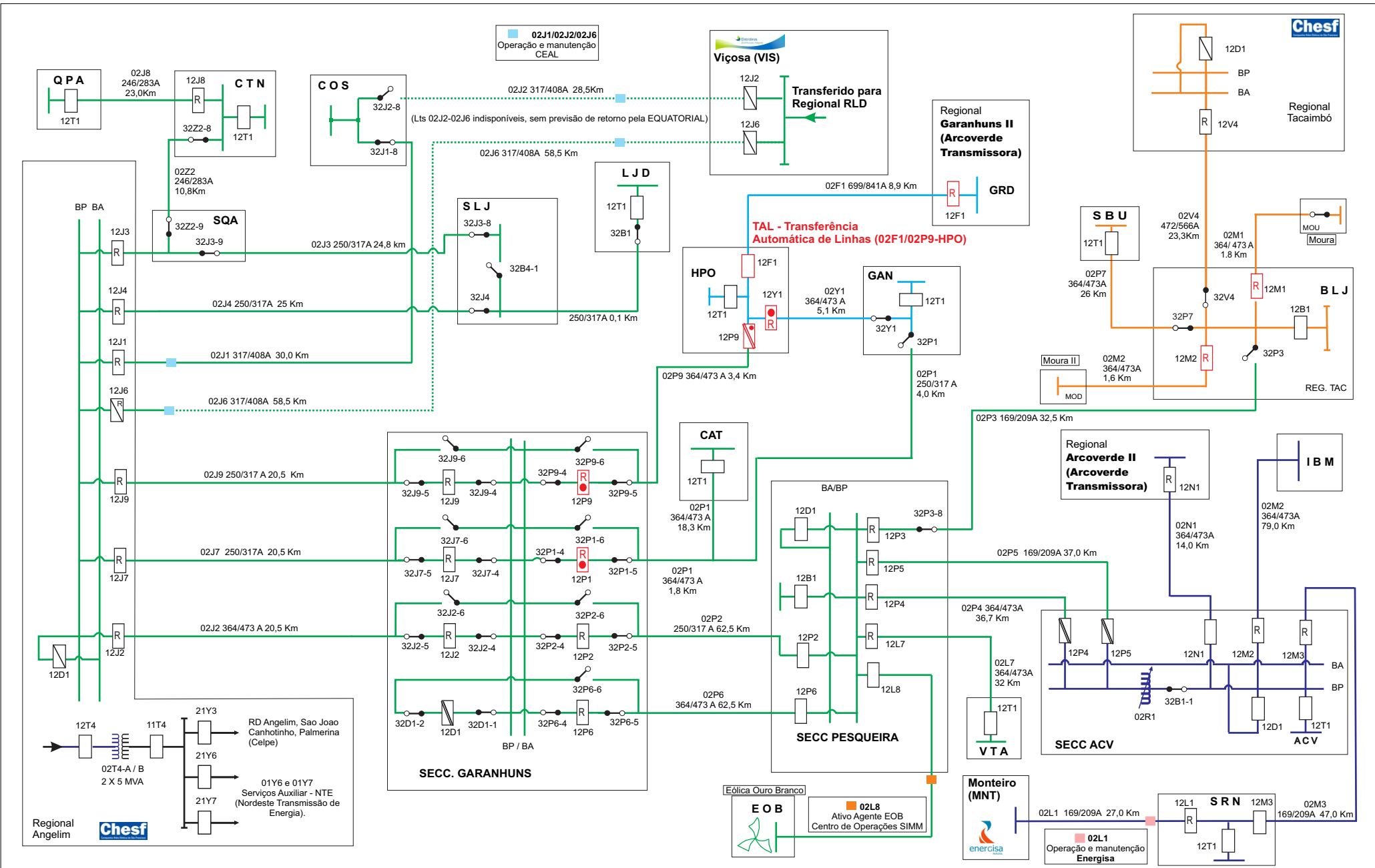


**\*12P2/12P6/12L8/PQR com Sistema Especial de Proteção (SEP):**  
 1- Caso o 12P2 atinja 324A com o 12P6 aberto, o 12L8 abre instantaneamente.  
 2- Caso o 12P6 atinja 480A com o 12P2 aberto, o 12L8 abre instantaneamente.

■ 02L8 Ativo Agente EOB Centro de Operações SIMM

■ 02L1 Operação e manutenção Energisa

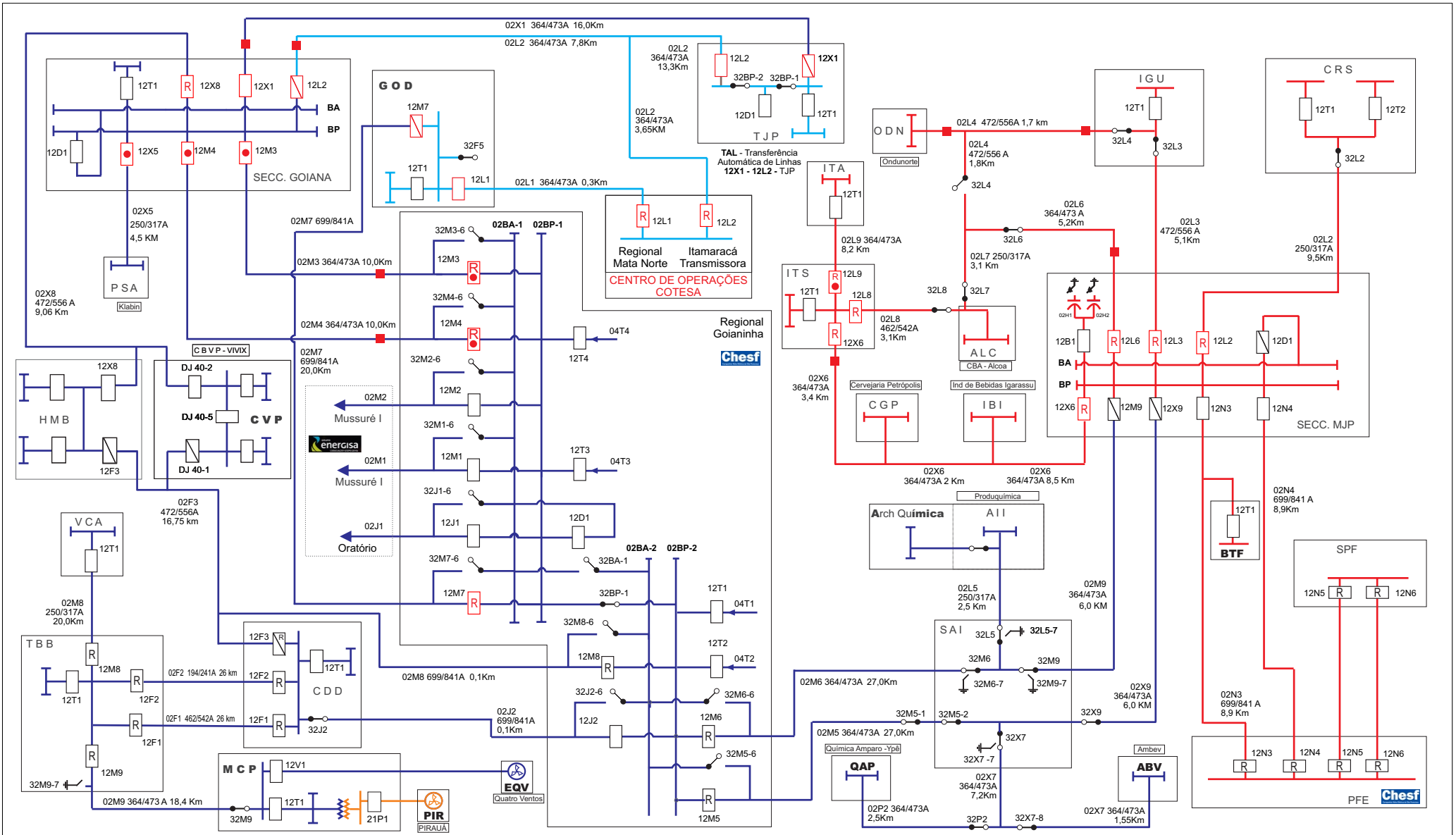
Dados das alterações		Legenda Disjuntores			Padrão de cores	NEOENERGIA PERNAMBUCO	STN - NOP - NOLT Supervisora NOLT - Eng. Elaine França
Natalício / 21.10.21	Energização LT 02Z2 BUQ/IAB e Energização Setor 69kV SE IAB.	<b>Urbano</b>	<b>Predominante Rural</b>	<b>Rural</b>	■ AED ■ AGL ■ TAC ■ GRD	REGIONAL ARCOVERDE II - AED	
Natalício / 17.05.22	Desconexão/retirada de operação 02R1-PQR.	■ → Aberto ■ → Fechado ■ R → Fechado c/Rel. ■ R → Aberto c/Rel (quando fechado)	■ → Aberto ■ → Fechado ■ R → Fechado c/Rel. ■ R → Aberto c/Rel (quando fechado)	■ → Aberto ■ → Fechado ■ R → Fechado c/Rel. ■ R → Aberto c/Rel (quando fechado)			
Natalício / 12.12.22	Entrada em operação LT 02L8 EOB-PQR (Eólica Ouro Branco).						
Natalício / 06.09.23	Conexão futura LT 02M4 ACV/CAG ao 12M4-ACV (Antigo 12D1)						



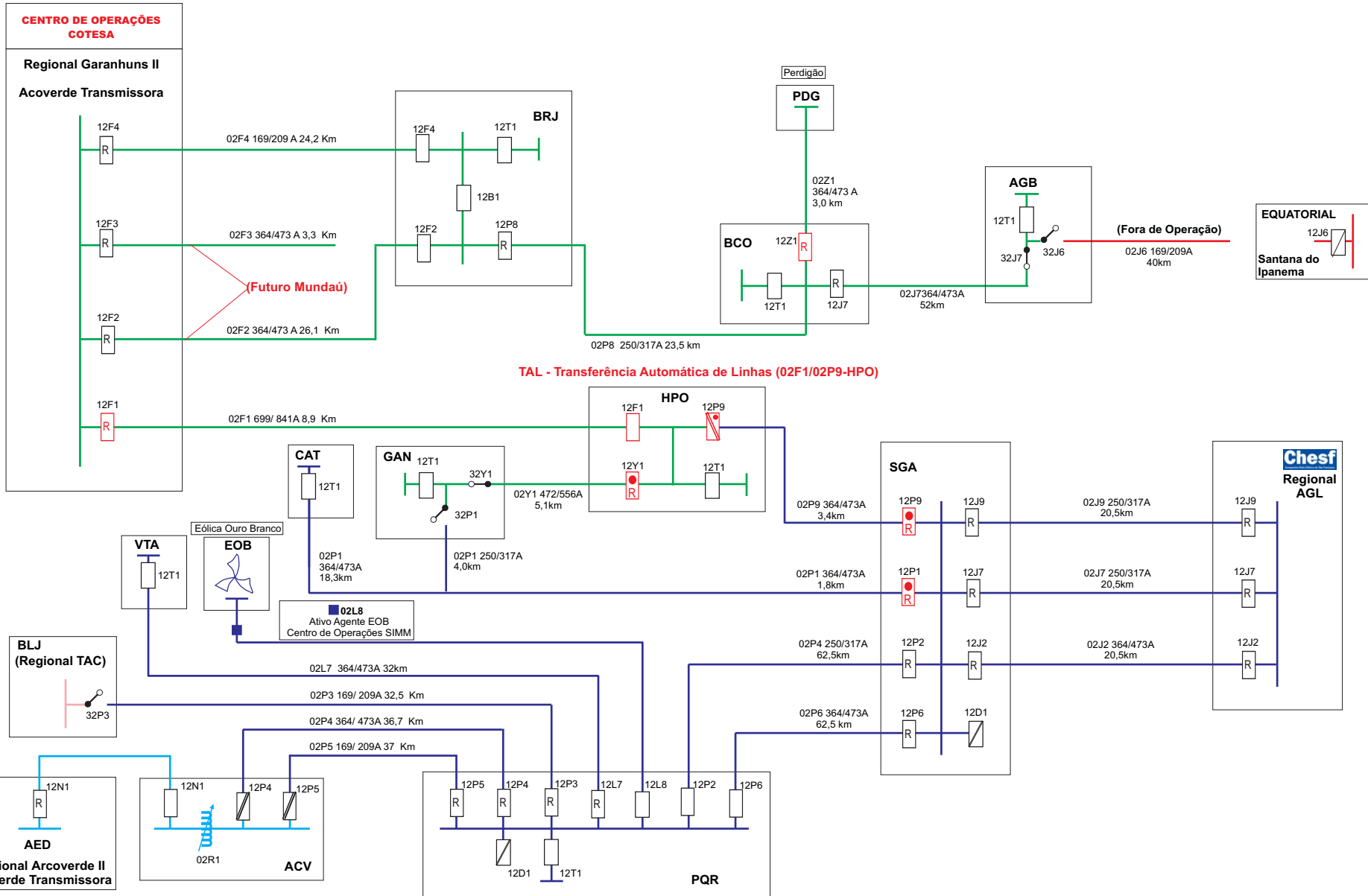
Dados das alterações		Legenda Disjuntores			Padrão de cores	NEOENERGIA PERNAMBUCO	STN - NOP - NOLT Supervisora NOLT - Eng. Elaine França
Natalício / 04.12.20	Transferência GAN/HPO para Regional GRD via nova LT 02F1 GRD/HPO.	<b>Urbano</b>	<b>Predominante Rural</b>	<b>Rural</b>	■ AED ■ AGL ■ TAC ■ GRD	<b>REGIONAL ANGELIM - AGL</b>	
J Vicente / 09.12.21	Atualização da configuração das chaves S/E COS.	→ Aberto → Fechado → Fechado c/Rel. → Aberto c/Rel (quando fechado)	→ Aberto → Fechado → Fechado c/Rel. → Aberto c/Rel (quando fechado)	→ Aberto → Fechado → Fechado c/Rel. → Aberto c/Rel (quando fechado)			
Natalício / 04.05.22	Desconexão/retirada de operação 02R1-PQR.						
Natalício / 12.12.22	Entrada em Operação LT 02L8 EOB-PQR (Eólica Ouro Branco).						



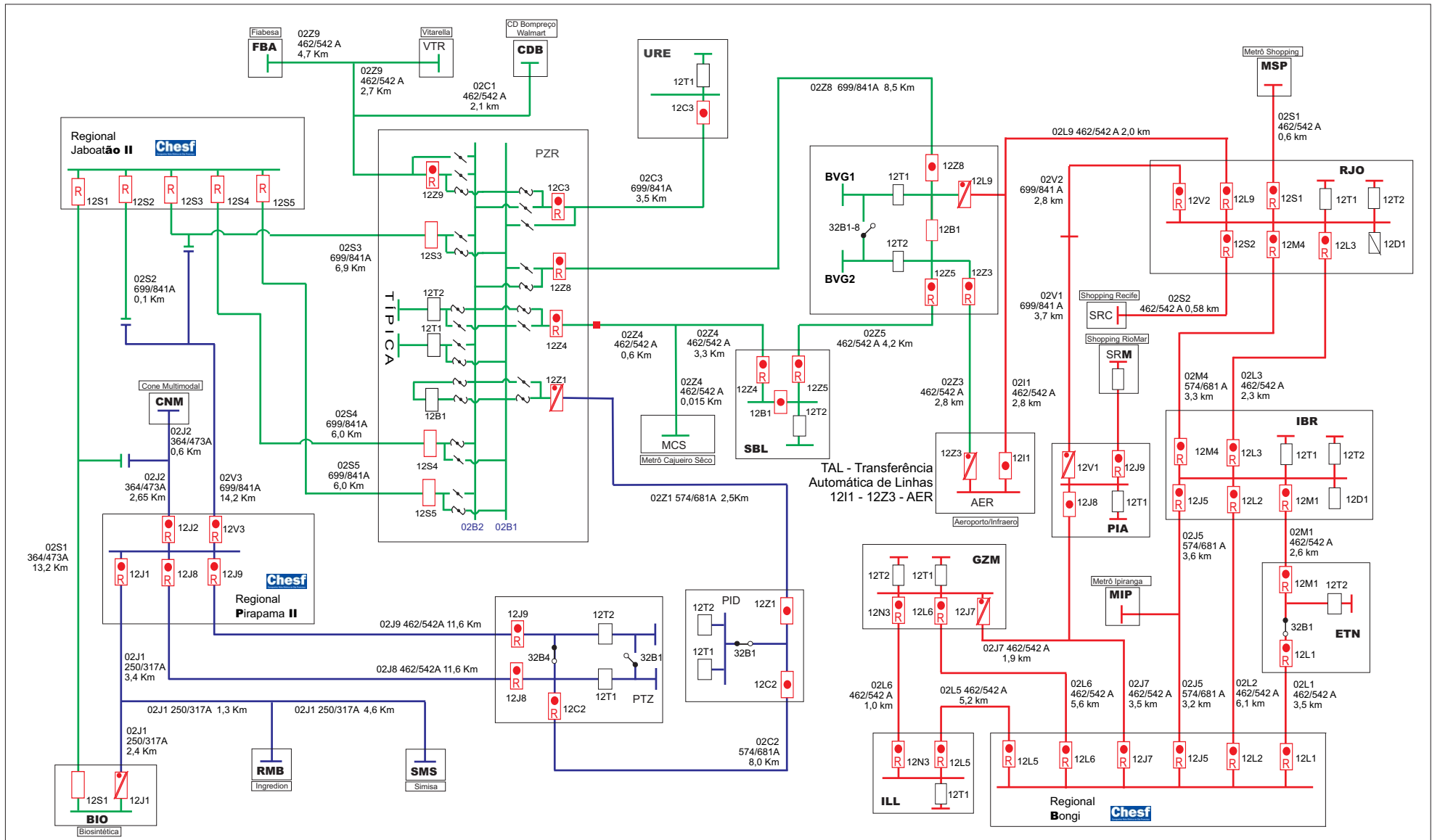




Dados das alterações		Legenda			Padrão de cores	NEOENERGIA PERNAMBUCO	STN - NOP - NOLT Supervisora NOLT - Eng. Elaine França
Natalício / 26.04.20	Energização Nova Sec TJP.	<b>Urbano</b>	<b>Predominante Rural</b>	<b>Rural</b>	<b>GNN</b>	<b>REGIONAL GOIANINHA - GNN</b>	
Natalício / 20.03.22	Energização/Entrada em operação LT 02P2 Derivação QAP (Cliente Ypê).	→ Aberto	→ Aberto	→ Aberto	<b>PFE</b>		
Natalício / 18.09.22	Instalação/energização novas chaves 32P2 e 32X7-8 (derivações QAP e ABV).	→ Fechado	→ Fechado	→ Fechado	<b>MNO</b>		
Natalício / 10.10.22	Nova configuração com entrada do Regional Mata Norte.	→ Fechado c/Rel.	→ Fechado c/Rel.	→ Fechado c/Rel.	<b>CGD (Chesf)</b>		
Natalício / 27.04.23	Energização LT 02V1 EQV-MCP (Eólica Quatro Ventos).	→ Aberto c/Rel (quando fechado)	→ Aberto c/Rel (quando fechado)	→ Aberto c/Rel (quando fechado)			

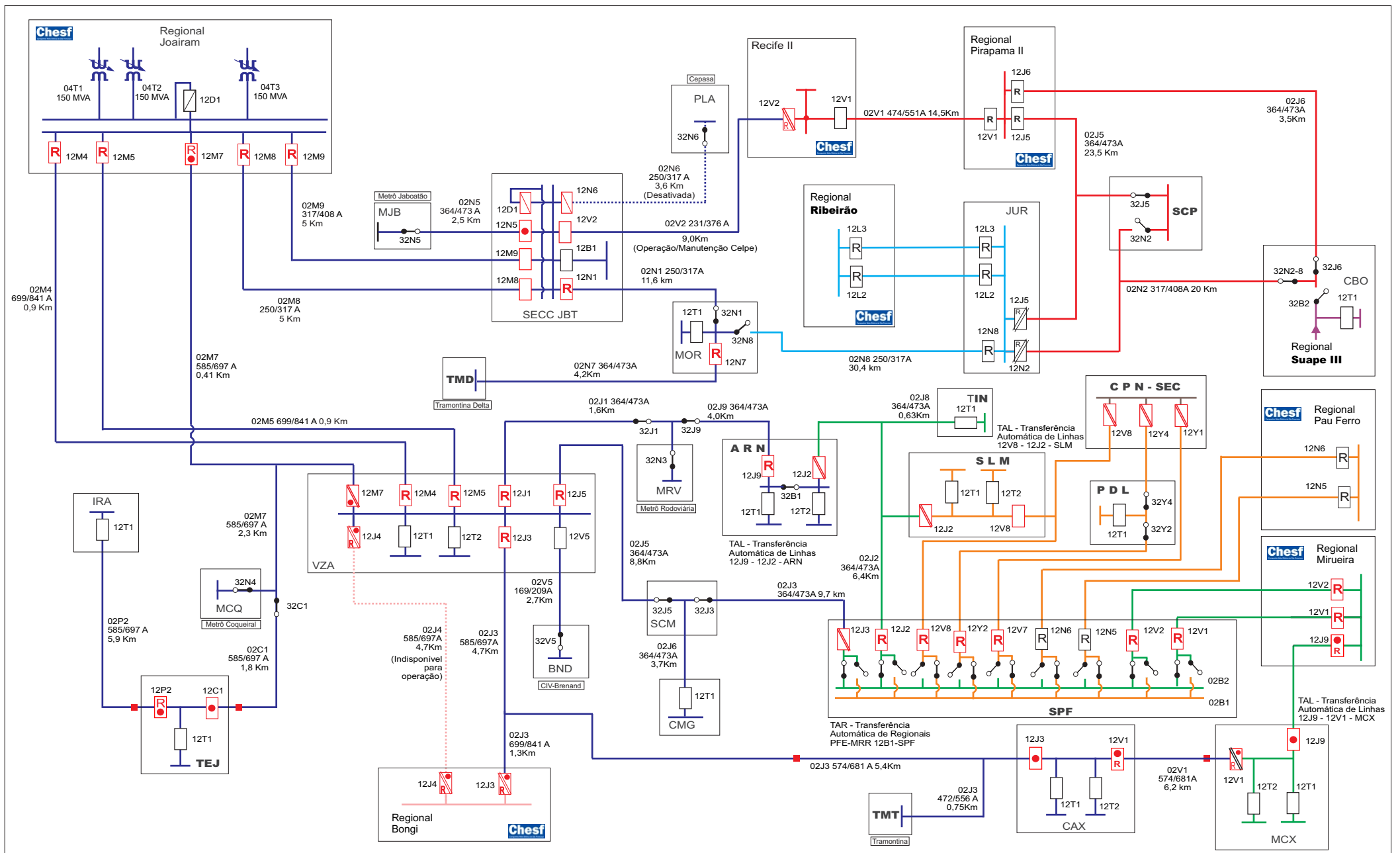


Dados das alterações		Legenda Disjuntores			Padrão de cores	NEOENERGIA PERNAMBUCO	STN - NOP - NOLT Supervisora NOLT - Eng. Elaine França
Natalício / 28.10.20	Energização LT 02F1 GRD/HPO.	<b>Urbano</b>	<b>Predominante Rural</b>	<b>Rural</b>	<b>GRD</b>		<b>REGIONAL GARANHUNS II - GRD</b>
Natalício / 07.12.20	Transferência de cargas HPO/GAN para GRD via LT 02F1 GRD/HPO.	→ Aberto	→ Aberto	→ Aberto	<b>GRD 13,8kV</b>		
Natalício / 17.05.22	Desconexão/retirada de operação 02R1-PQR.	→ Fechado	→ Fechado	→ Fechado	<b>AGL</b>		
Natalício / 12.12.22	Entrada em operação LT 02L8 EOB-PQR (Eólica Ouro Branco).	→ Fechado c/Rel.	→ Fechado c/Rel.	→ Fechado c/Rel.	<b>AED</b>		
		→ Aberto c/Rel (quando fechado)	→ Aberto c/Rel (quando fechado)	→ Aberto c/Rel (quando fechado)	<b>TAC</b>		
					<b>SDI</b>		



Dados das alterações		Legenda Disjuntores			Padrão de cores	NEOENERGIA PERNAMBUCO	STN - NOP - NOLT Supervisora NOLT - Eng. Elaine França
Natalcio / 24.05.21	Energização LT 02C3 PZR-URE para atendimento futura SE UR-10.	<b>Urbano</b>	<b>Predominante Rural</b>	<b>Rural</b>	PRD 69 kV	REGIONAL JABOATÃO II - JBD	
Natalcio / 25.01.22	Fechamento de pulsos de interligação Lts 02Z4/02Z5 PZR/SBL/BVG.	<ul style="list-style-type: none"> <li> → Aberto</li> <li> → Fechado</li> <li> → Fechado c/Rel.</li> <li> → Aberto c/Rel (quando fechado)</li> </ul>	<ul style="list-style-type: none"> <li> → Aberto</li> <li> → Fechado</li> <li> → Fechado c/Rel.</li> <li> → Aberto c/Rel (quando fechado)</li> </ul>	<ul style="list-style-type: none"> <li> → Aberto</li> <li> → Fechado</li> <li> → Fechado c/Rel.</li> <li> → Aberto c/Rel (quando fechado)</li> </ul>	BGI 69 kV		
Natalcio / 20.08.22	Abertura de pulsos de interligação Lts 02Z4/02Z5 PZR/SBL/BVG.				JBD 69 kV		
Natalcio / 10.03.23	Mudança de configuração barras de 69kV Sec-PZR.						





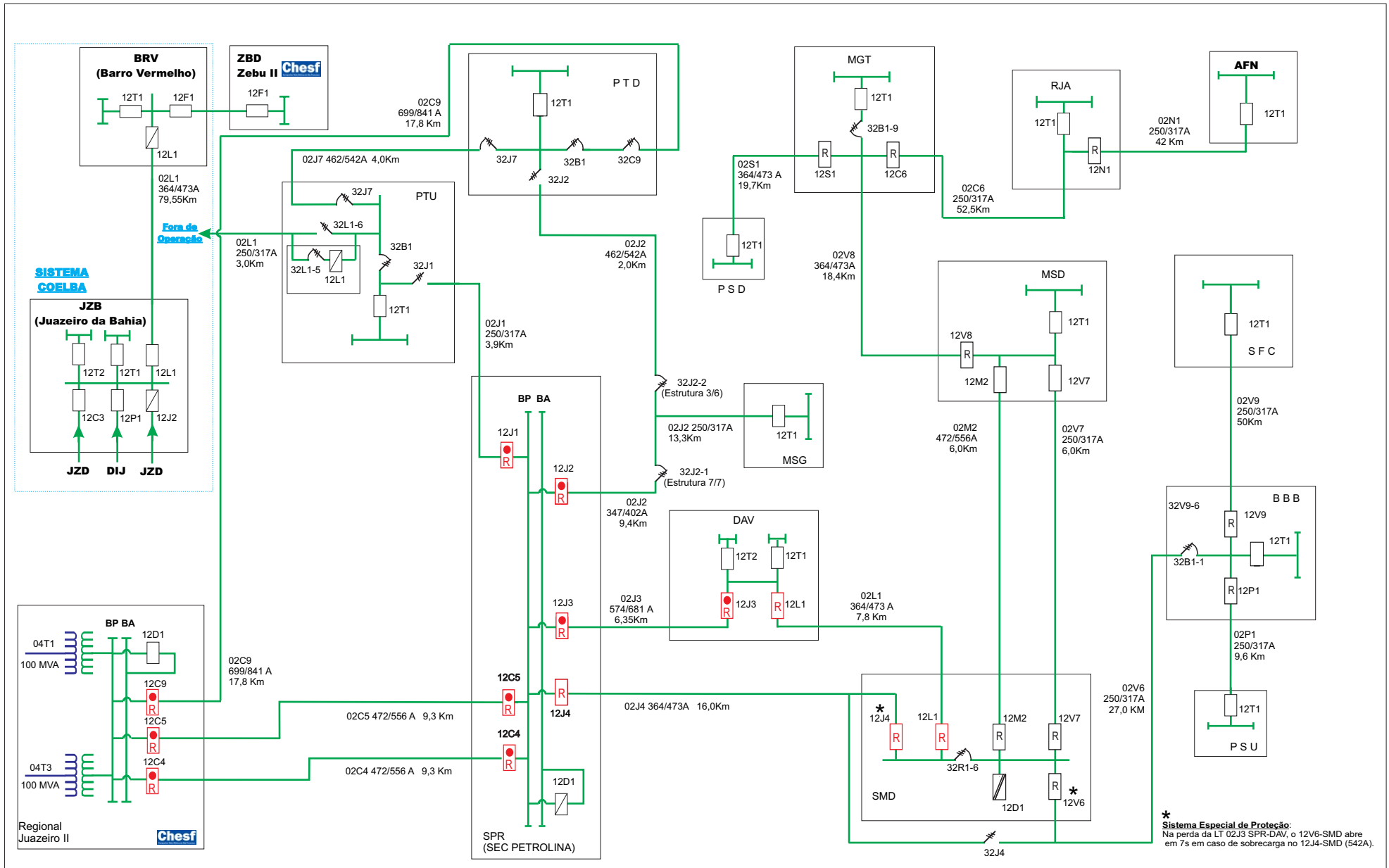
Dados das alterações	
Natalício / 29.06.20	Expressamento da LT 02M4 para atender VZA Típica, e da LT 02M5 para atender BND.
Natalício / 01.09.20	Energização LT 02N7 MOR/TMD para atendimento novo Cliente 69kV Tramontina Delta.
Natalício / 28.01.21	Retorno para operação 12J3 e 12J5/VZA.
Elizeu / 19.03.24	Normalização da LT 02J3 BGI/VZA/CAX e retorno de cargas da SE CAX para o Regional Joairam.

Legenda Disjuntores	
<b>Urbano</b>	<b>Predominante Rural</b>
→ Aberto	→ Aberto
→ Fechado	→ Fechado
→ Fechado c/Rel.	→ Fechado c/Rel.
→ Aberto c/Rel. (quando fechado)	→ Aberto c/Rel. (quando fechado)

Padrão de cores	
JRM	RIB
PRD	PFE
LAC	BGI
MRR	SUT

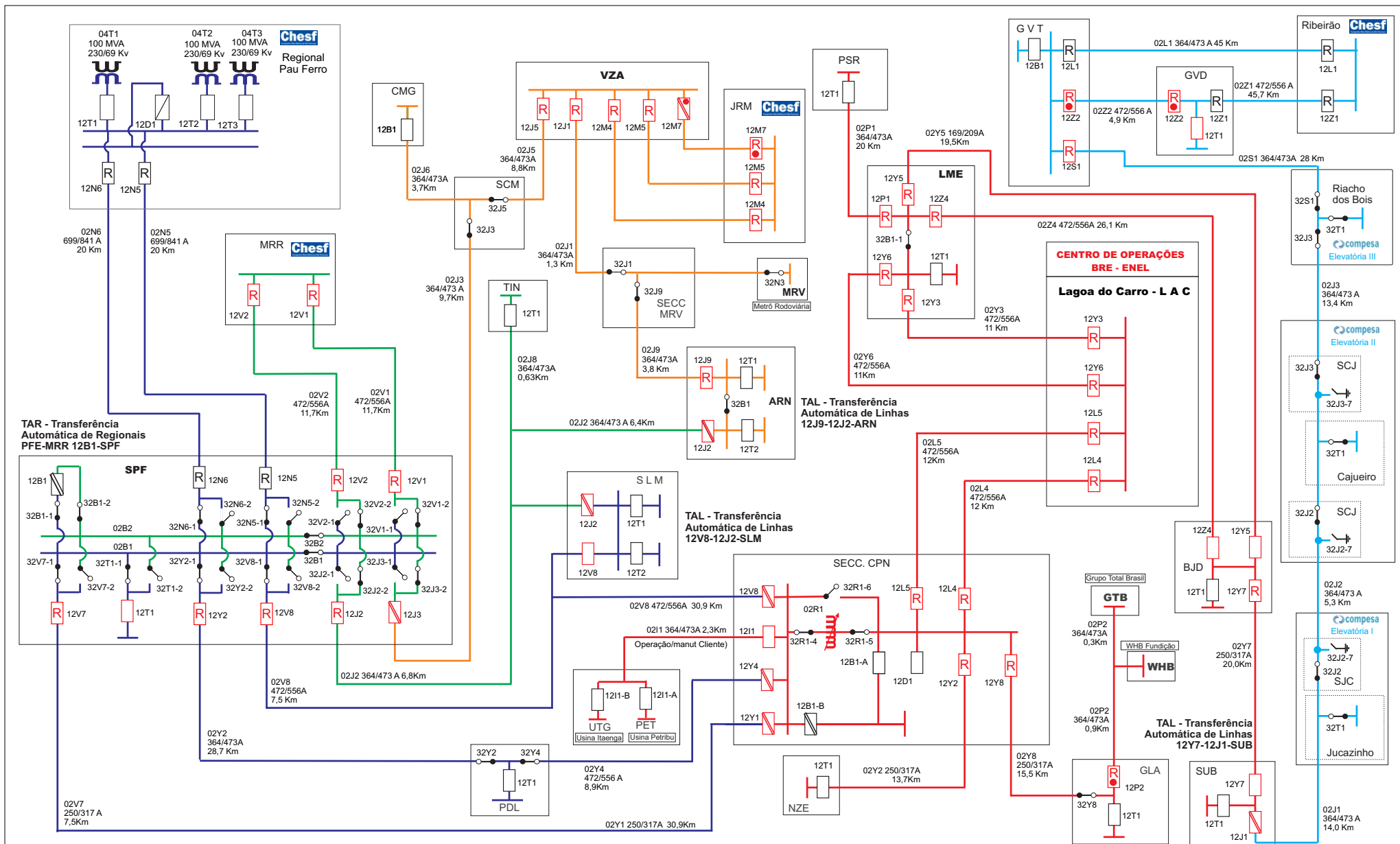
**Neoenergia Pernambuco** STN - NOP - NOLT  
 Supervisora NOLT - Eng. Elaine França

## REGIONAL JOAIRAM - JRM



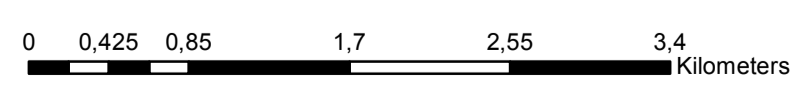
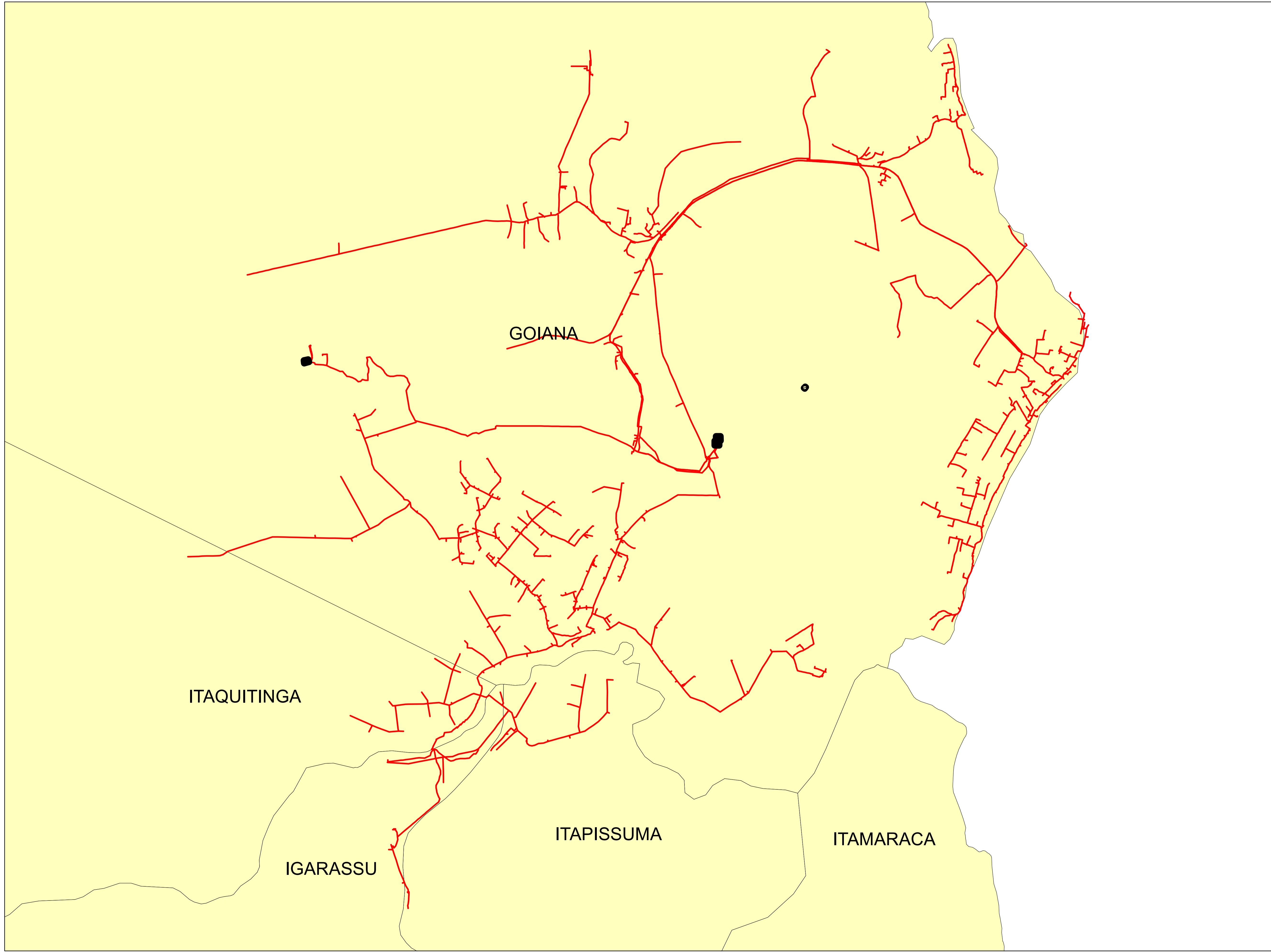
**\* Sistema Especial de Proteção:**  
 Na perda da LT 02J3 SPR-DAV, o 12V6-SMD abre em 7s em caso de sobrecarga no 12J4-SMD (542A).

Dados das alterações		Legenda			Padrão de cores	NEOENERGIA PERNAMBUCO	STN - NOP - NOLT Supervisora NOLT - Eng. Elaine França
Natalício / 14.03.23	Entrada em operação chave 32J2 (estrutura 3/6 da LT 02J2 DER-PTD).	<b>Urbano</b>	<b>Predominante Rural</b>	<b>Rural</b>	■ 230kV	REGIONAL JUAZEIRO II - JZD	
Elizeu / 01.01.24	Desligamento definitivo da UPT e desativação dos bays 12C2/12C3/SPR.	▬ → Aberto	▬ → Aberto	▬ → Aberto	■ 138kV		
Elizeu / 17.04.24	Entrada em operação 32J2-1 (Est. 7/7 LT 02J2 SPR/PTD/MSG).	● → Fechado	▬ → Fechado	▬ → Fechado	■ 69kV		
Elizeu / 24.04.24	Recodificação da chave 32J2 (LT 02J2 SPR/PTD/MSG) para 32J2-2.	●R → Fechado c/Rel.	▬R → Fechado c/Rel.	▬R → Fechado c/Rel.	■ 13,8kV		
		▬R → Aberto c/Rel (quando fechado)	▬R → Aberto c/Rel (quando fechado)	▬R → Aberto c/Rel (quando fechado)			



Dados das alterações		Legenda Disjuntores			Padrão de cores	NEOENERGIA PERNAMBUCO	STN - NOP - NOLT Supervisora NOLT - Eng. Elaine França
Natalício / 27.10.20	Transferência Sec CPN para Novo Regional Lagoa do Carro - LAC	Urbano	Predominante Rural	Rural	LAC	REGIONAL LAGOA DO CARRO - LAC	
Natalício / 31.01.21	Nova configuração SE SLM e SEC VZA	Aberto	Aberto	Aberto	PFE		
Natalício / 31.05.21	Tomada de carga nova LT 02Z4 LME/BJD	Fechado	Fechado	Fechado	MRR		
Natalício / 12.07.21	Transferência em caráter definitivo SE SUB de RIB para LAC	Fechado c/Rel.	Fechado c/Rel.	Fechado c/Rel.	JRM		
Natalício / 21.12.22	Entrada em operação disjuntores 12Y7 e 12J1-SUB.	Aberto c/Rel (quando fechado)	Aberto c/Rel (quando fechado)	Aberto c/Rel (quando fechado)	RIB		

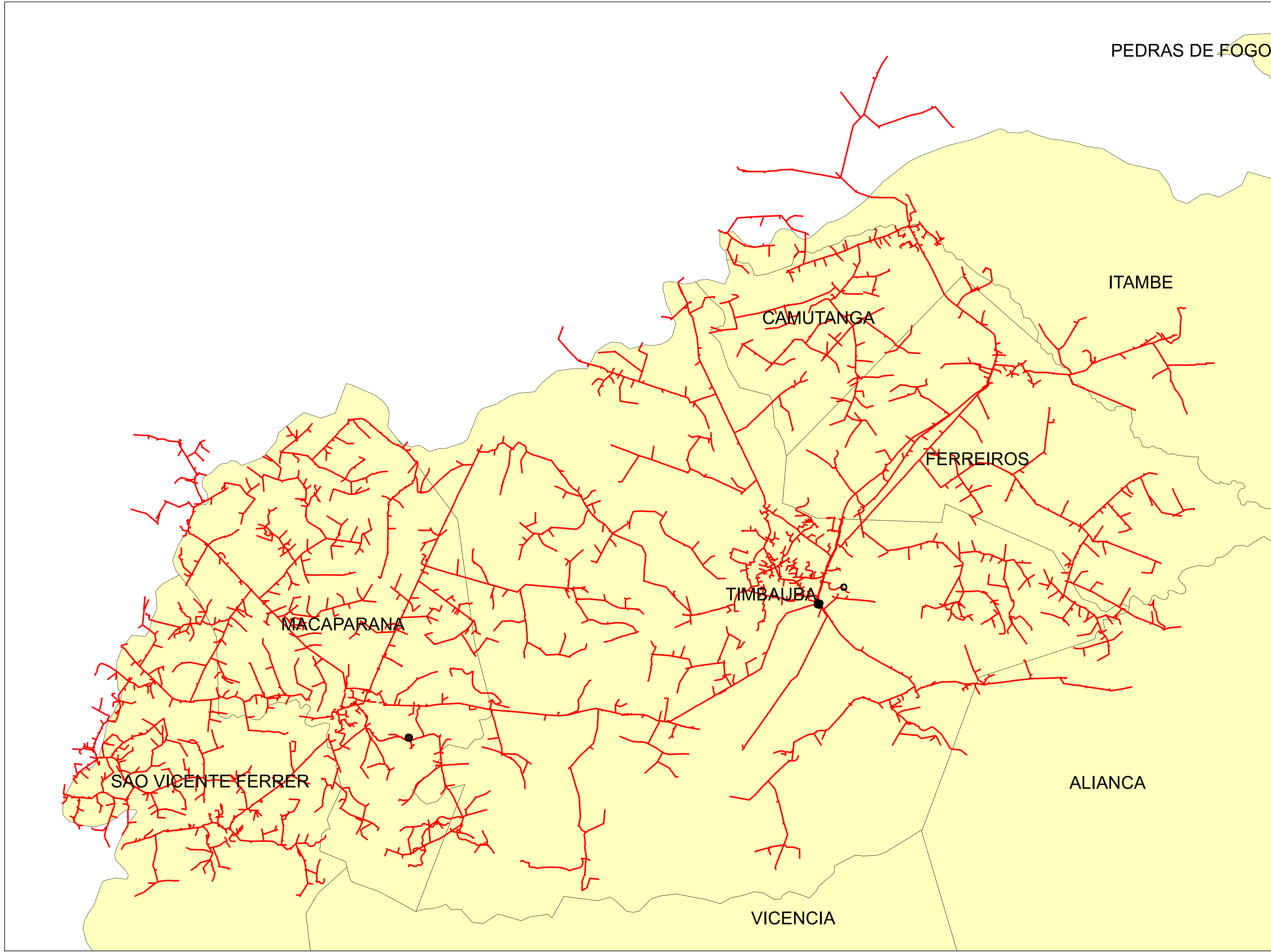
# Anexo IV – Diagramas Unifilares dos Conjuntos






**Legendas**

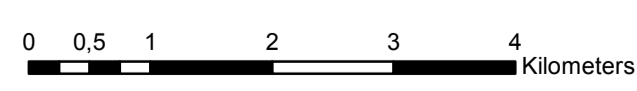
- SUBESTAÇÃO
- ALIMENTADOR
- MUNICIPIO

	Descrição:	
	CONJUNTO:	
	Elaborado por:	Setor:
Data:	RBBS	RBBS
28/07/2022	Fonte dos dados:	Escala:
	GSE	1:40.050



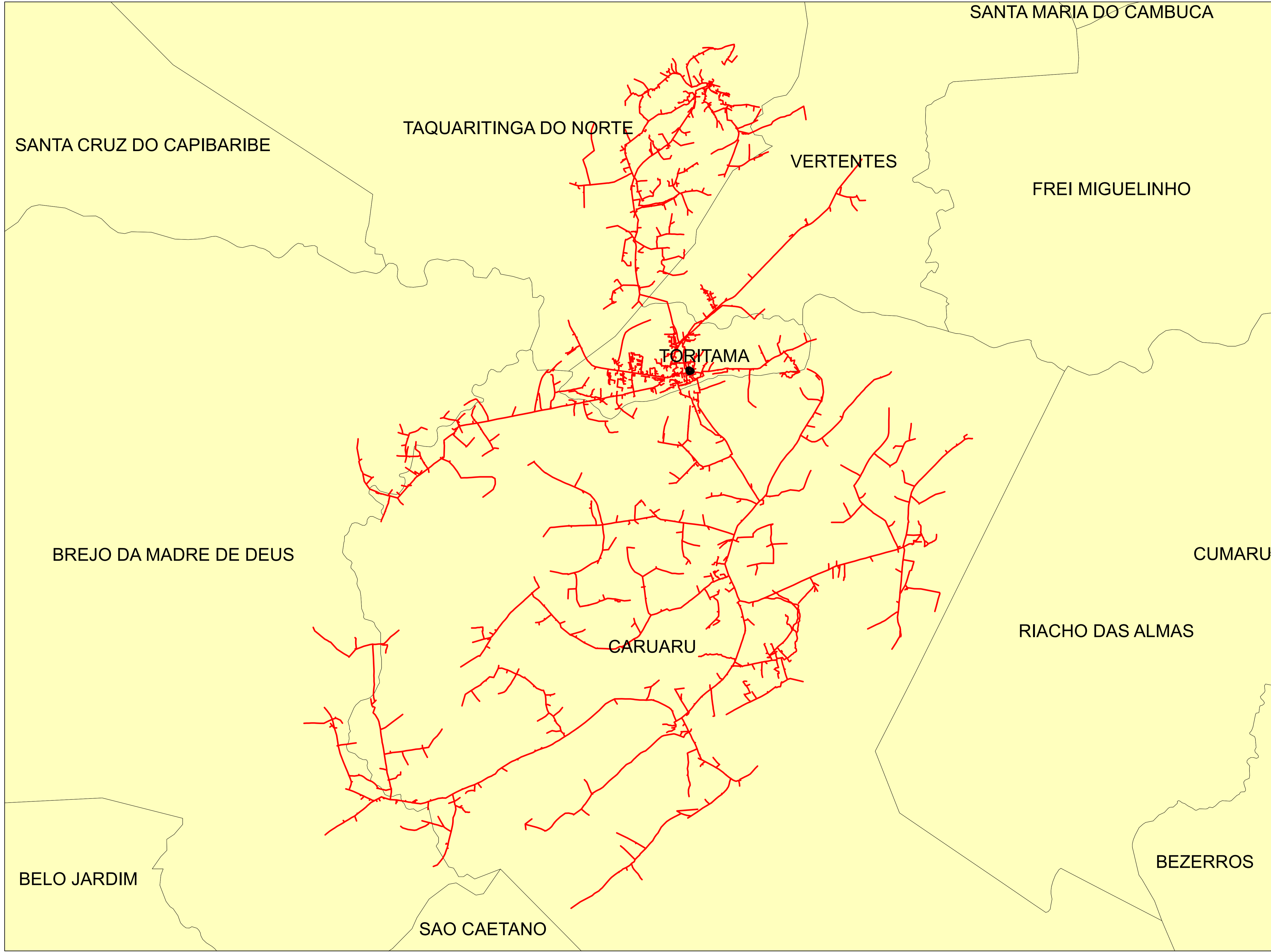
**Legendas**

-  SUBESTAÇÃO
-  ALIMENTADOR
-  MUNICIPIO



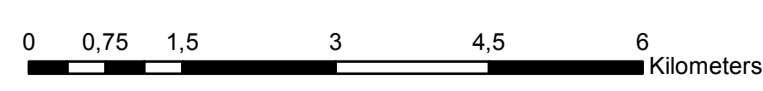
	Descrição:	
	CONJUNTO:	
	Elaborado por:	Setor:
Data:	RBBS	RBBS
28/07/2022	Fonte dos dados:	Escala:
	GSE	1:62.120



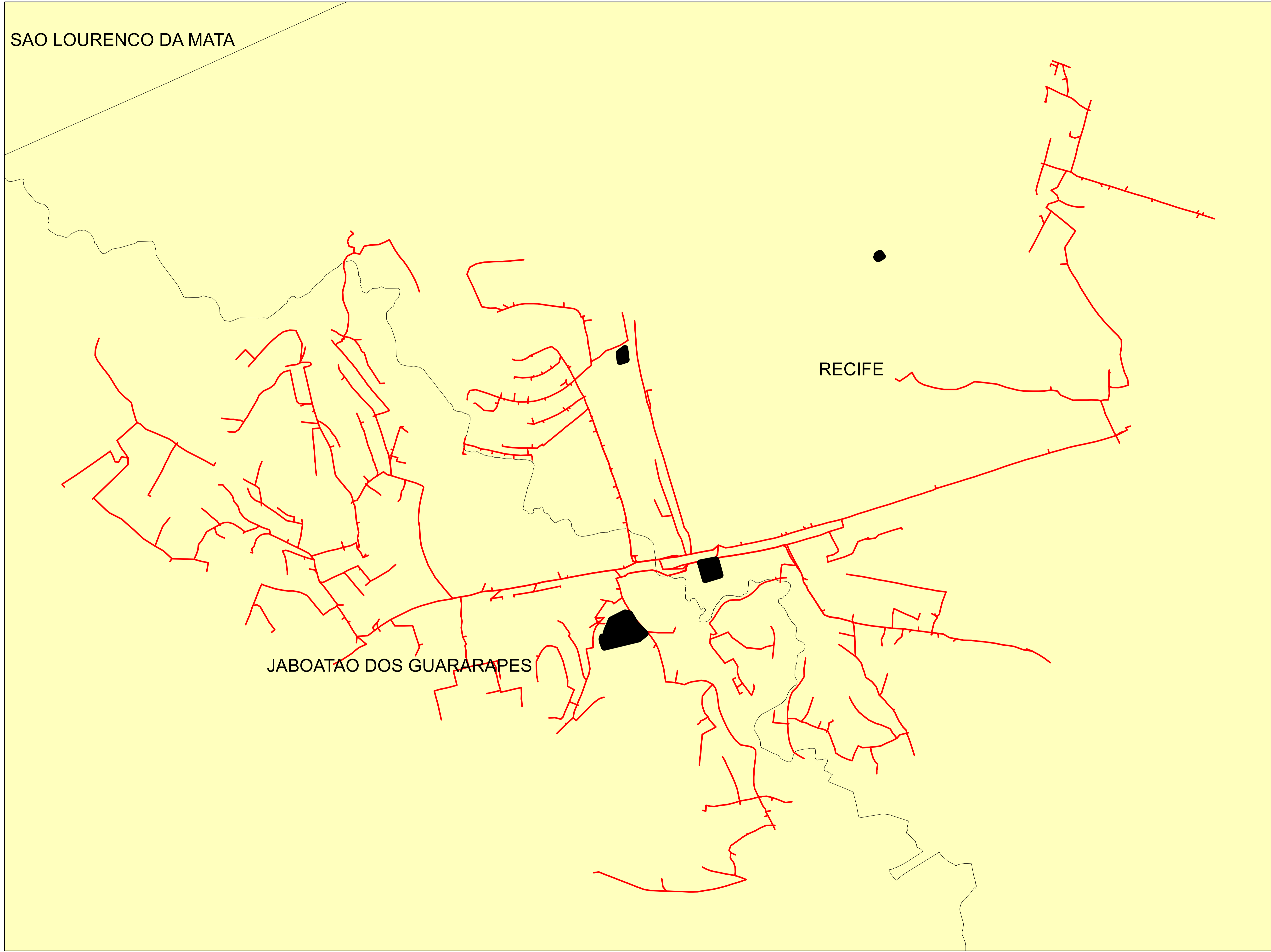


**Legendas**

-  SUBESTAÇÃO
-  ALIMENTADOR
-  MUNICIPIO



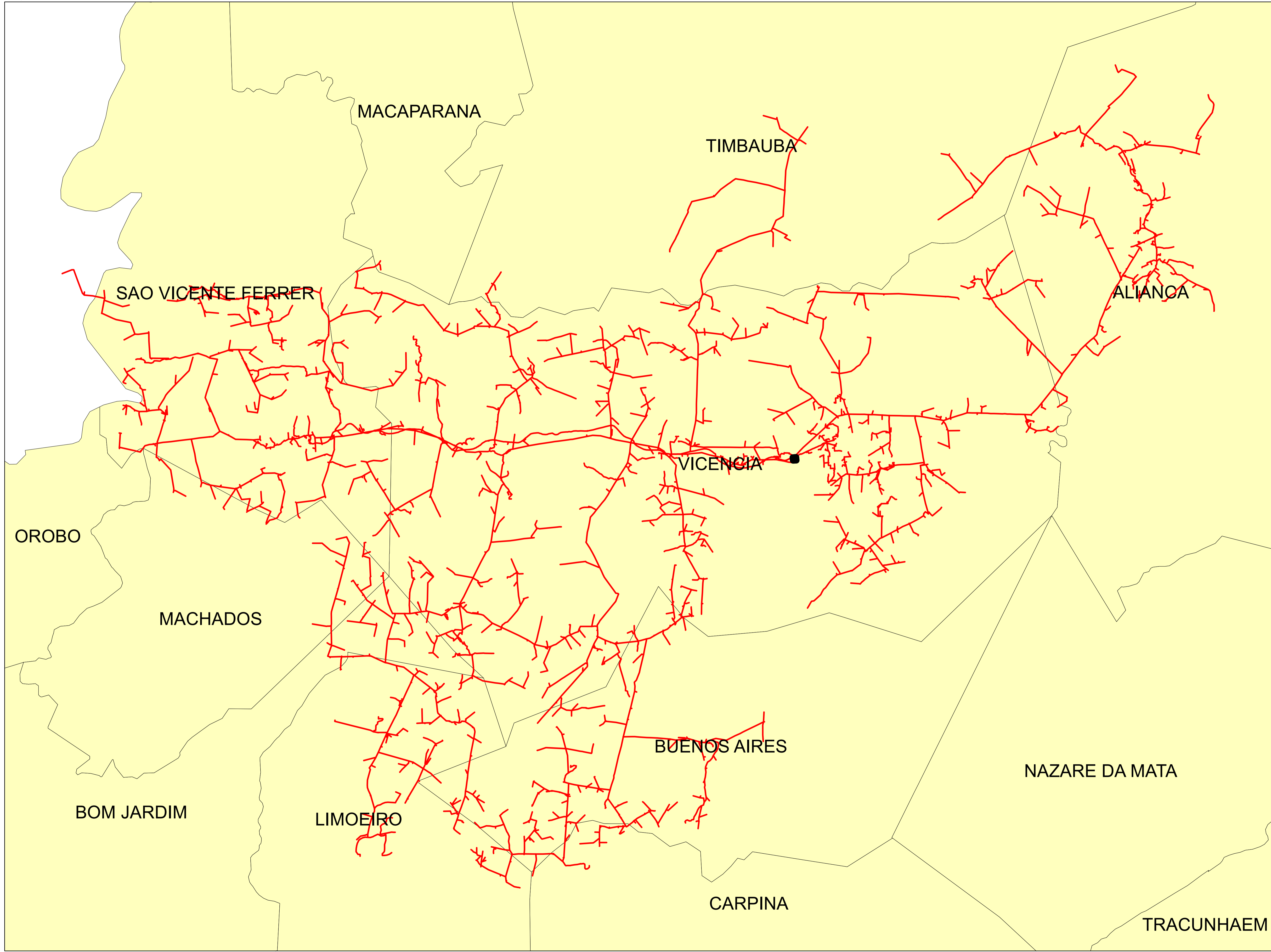
	Descrição:	
	CONJUNTO:	
	Elaborado por:	Setor:
Data:	RBBS	RBBS
28/07/2022	Fonte dos dados:	Escala:
	GSE	1:73.850



**Legendas**

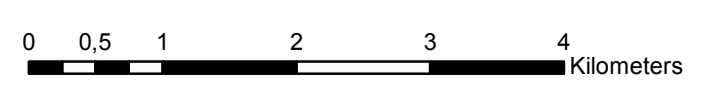
-  SUBESTAÇÃO
-  ALIMENTADOR
-  MUNICIPIO

	Descrição:	
	CONJUNTO:	
	Elaborado por:	Setor:
Data:	RBBS	RBBS
28/07/2022	Fonte dos dados:	Escala:
	GSE	1:11.040



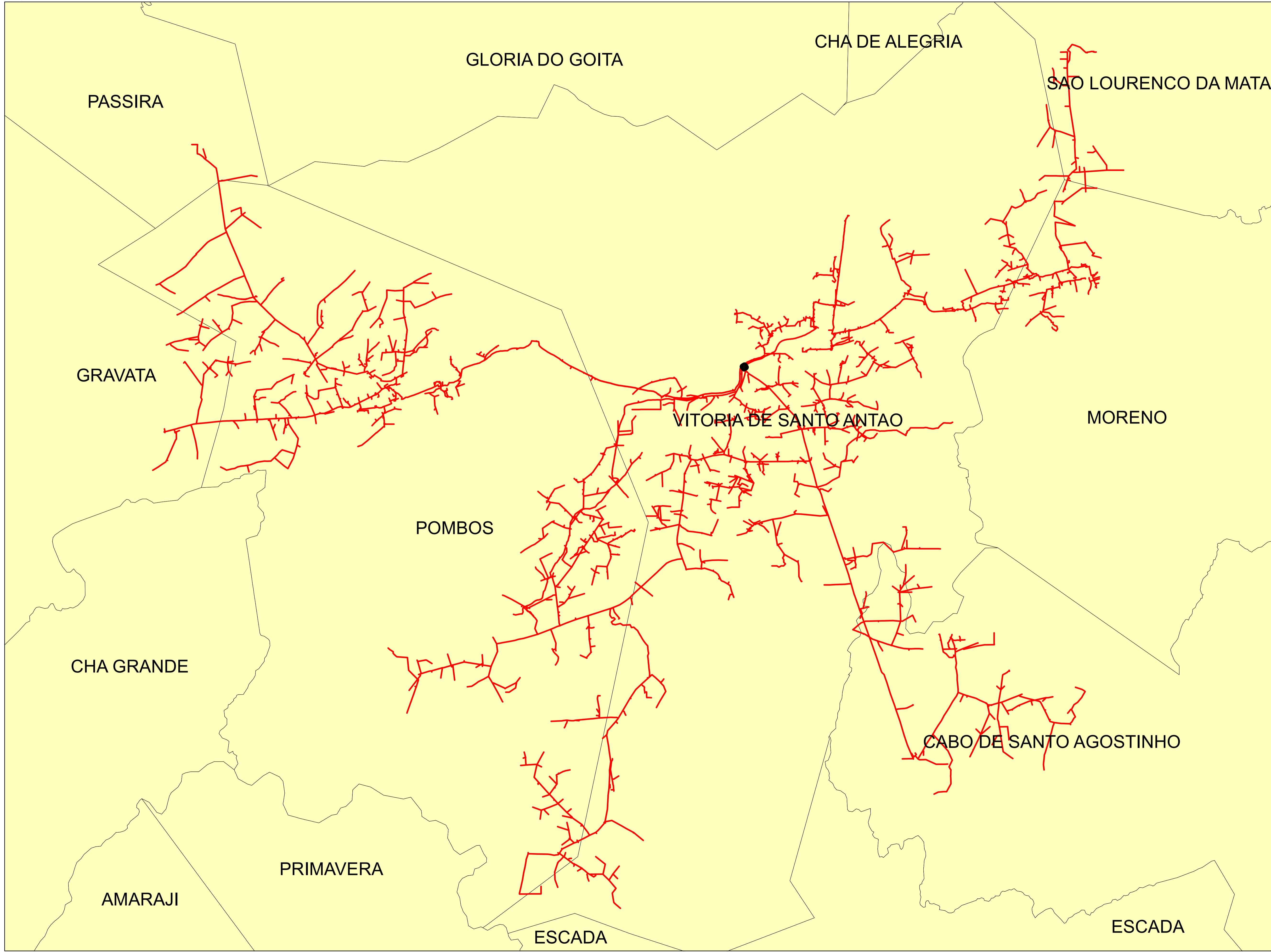
**Legendas**

- SUBESTAÇÃO
- ALIMENTADOR
- MUNICIPIO



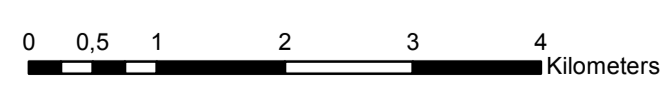
	Descrição:	
	CONJUNTO:	
	Elaborado por:	Setor:
Data:	RBBS	RBBS
28/07/2022	Fonte dos dados:	Escala:
	GSE	1:56.520



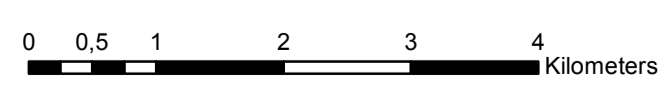
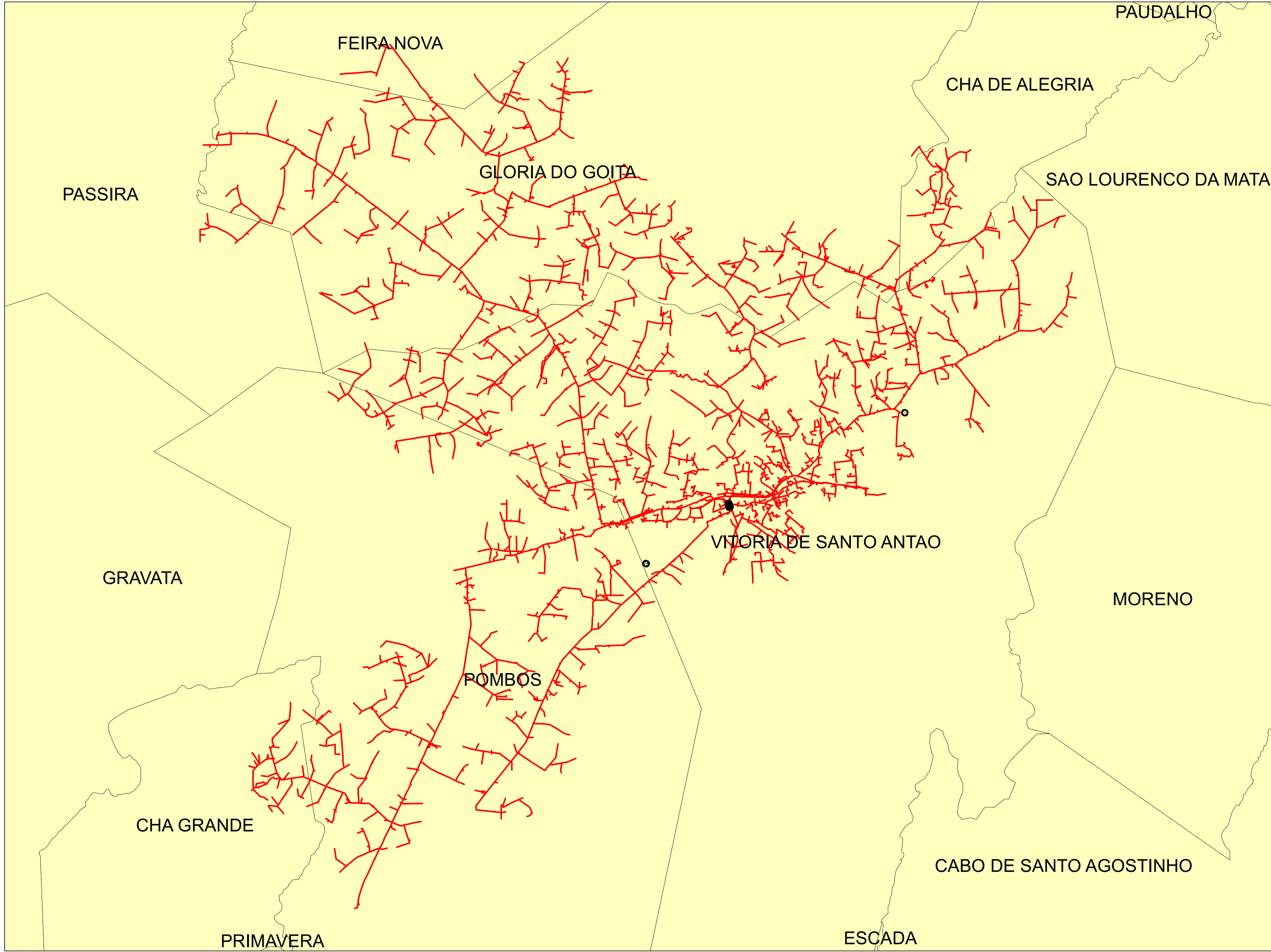


**Legendas**

-  SUBESTAÇÃO
-  ALIMENTADOR
-  MUNICIPIO



	Descrição:	
	CONJUNTO:	
	Elaborado por:	Setor:
Data:	RBBS	RBBS
28/07/2022	Fonte dos dados:	Escala:
	GSE	1:59.040

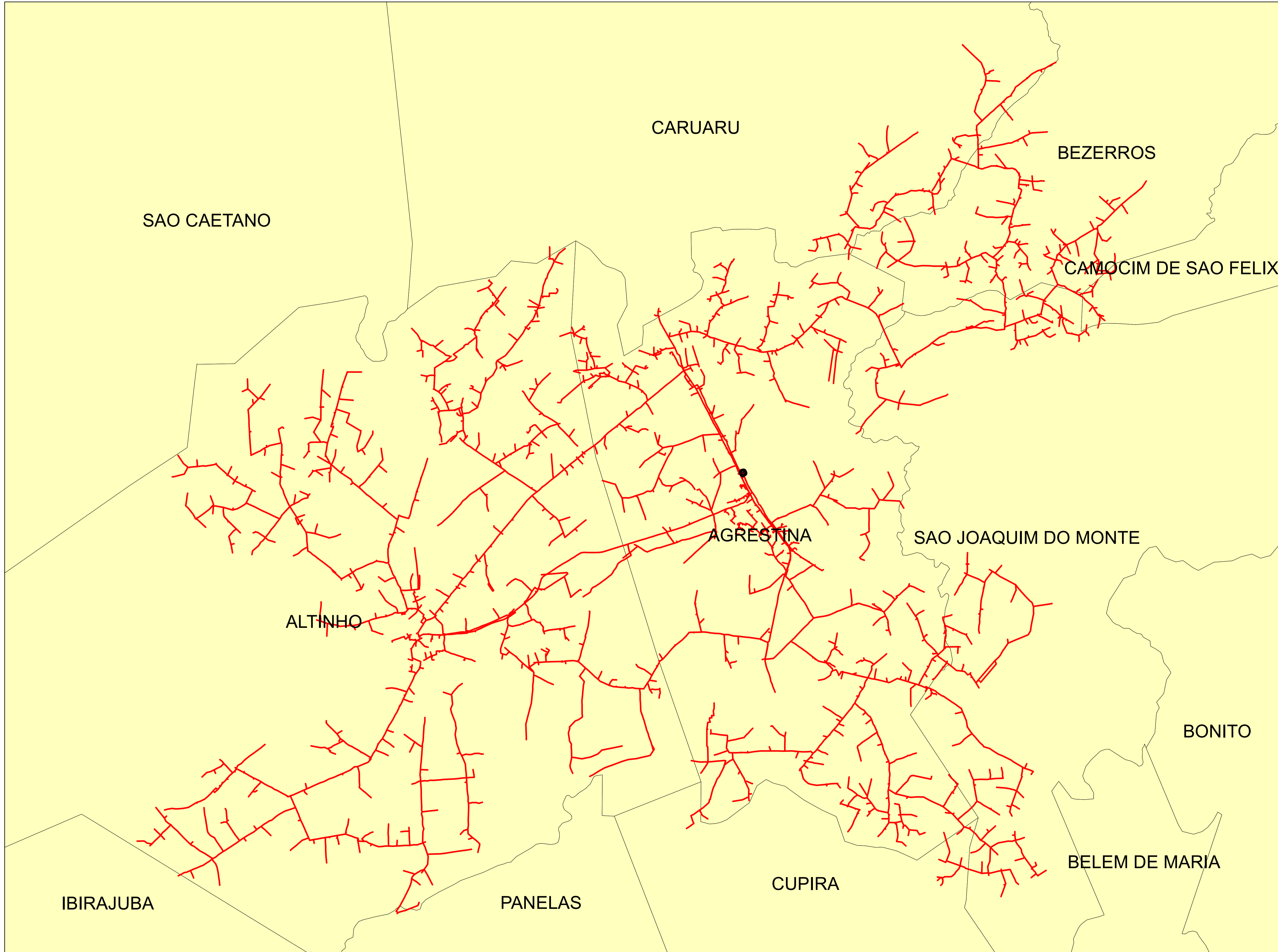


**Legendas**

- SUBESTAÇÃO
- ALIMENTADOR
- MUNICIPIO

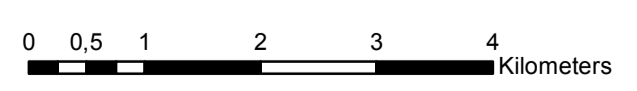
	Descrição:	
	CONJUNTO:	
	Elaborado por:	Setor:
Data:	RBBS	RBBS
28/07/2022	Fonte dos dados:	Escala:
	GSE	1:59.310



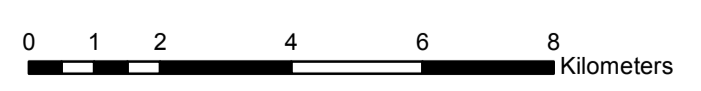
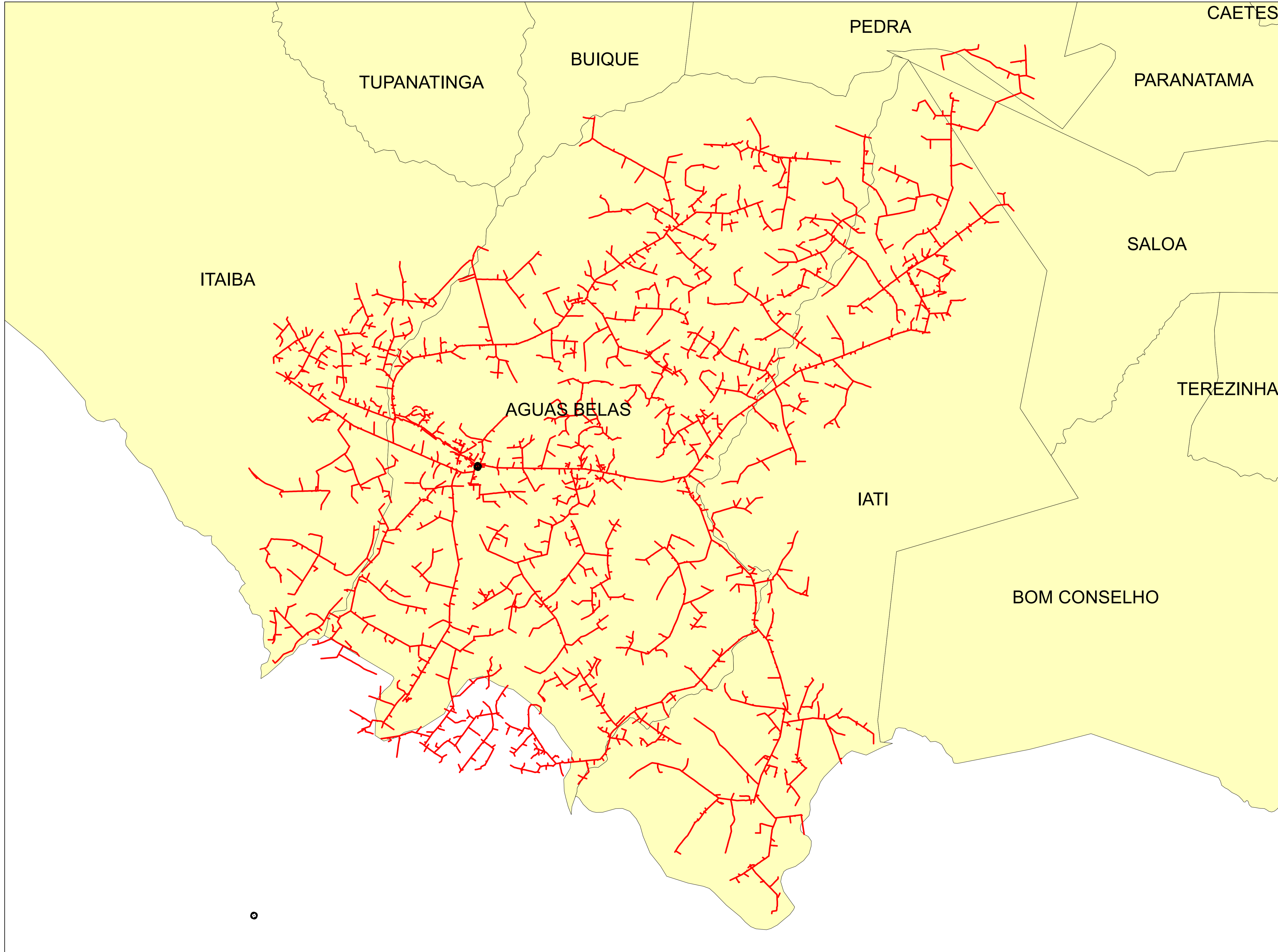


**Legendas**

- SUBESTAÇÃO
- ALIMENTADOR
- MUNICIPIO



	Descrição:	
	CONJUNTO:	
	Elaborado por:	Setor:
Data:	RBBS	RBBS
28/07/2022	Fonte dos dados:	Escala:
	GSE	1:65.180

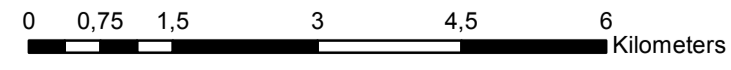
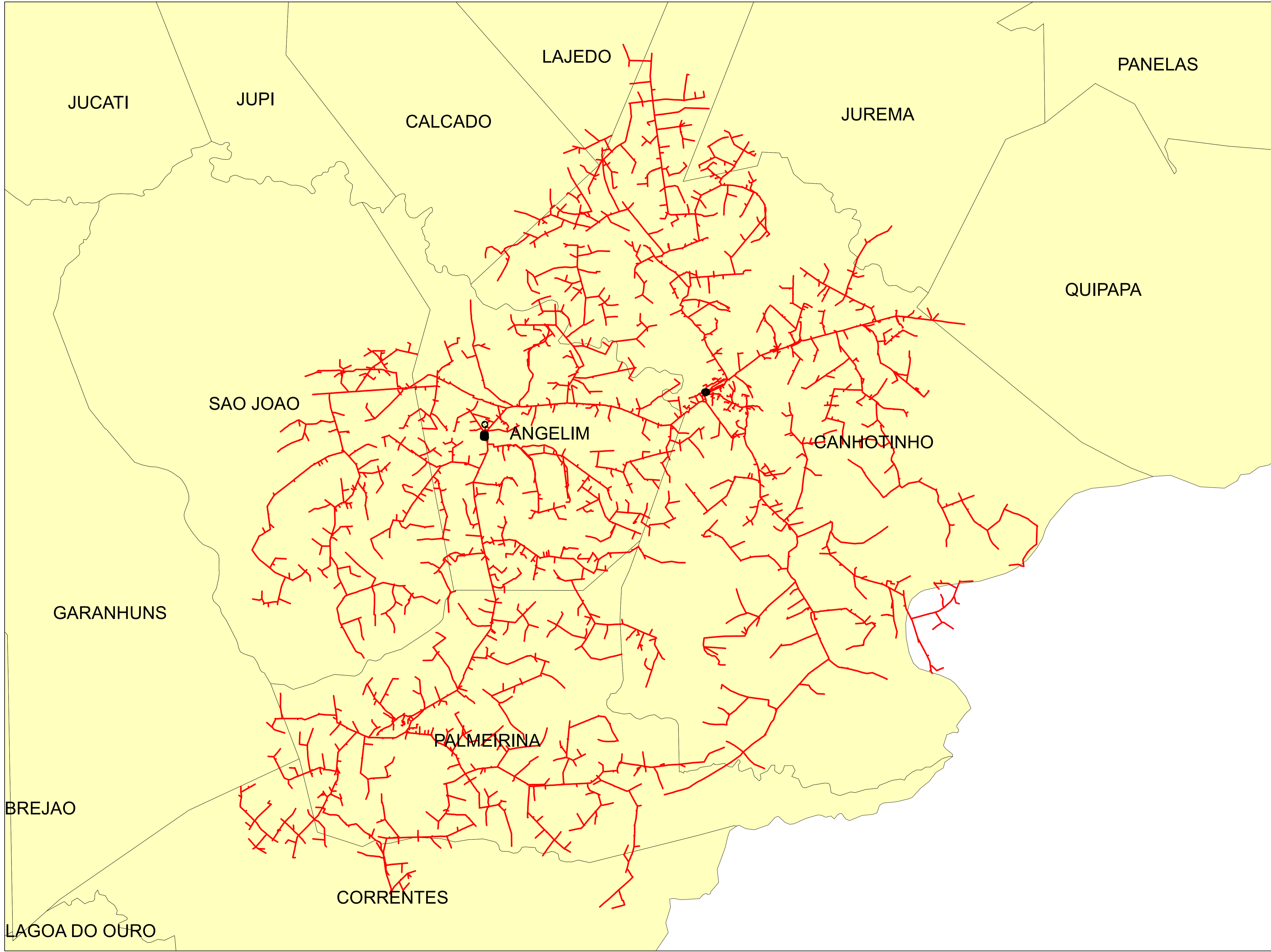


**Legendas**

- SUBESTAÇÃO
- ALIMENTADOR
- MUNICIPIO

	Descrição:	
	CONJUNTO:	
	Elaborado por:	Setor:
Data:	RBBS	RBBS
28/07/2022	Fonte dos dados:	Escala:
	GSE	1:115.170

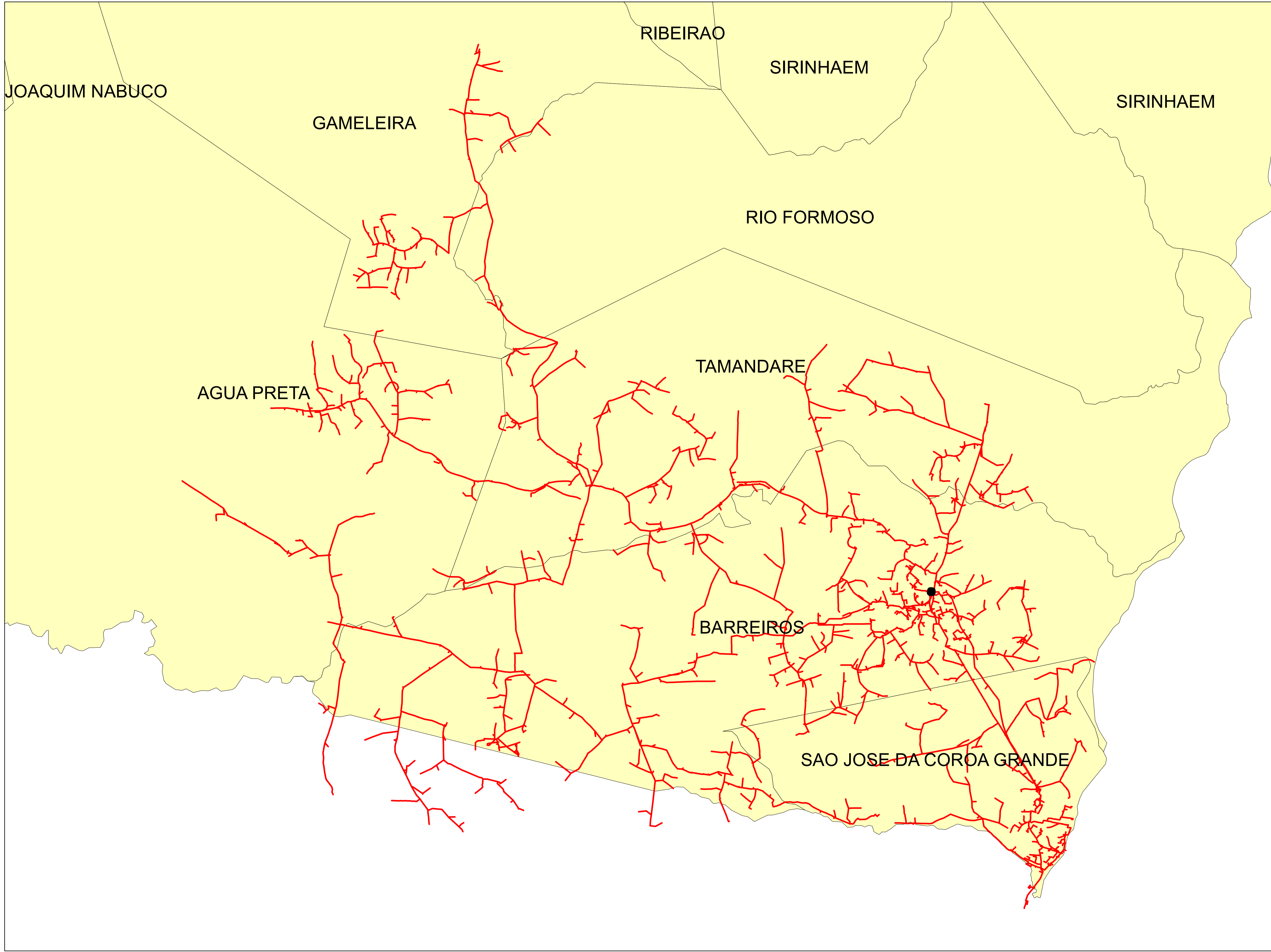







**Legendas**

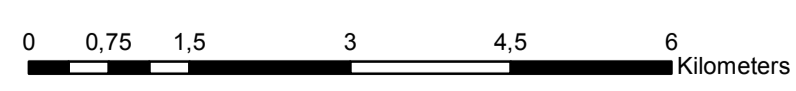
- SUBESTAÇÃO
- ALIMENTADOR
- MUNICIPIO

	Descrição:	
	CONJUNTO:	
	Elaborado por:	Setor:
Data:	RBBS	RBBS
28/07/2022	Fonte dos dados:	Escala:
	GSE	1:78.530



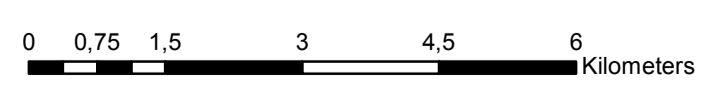
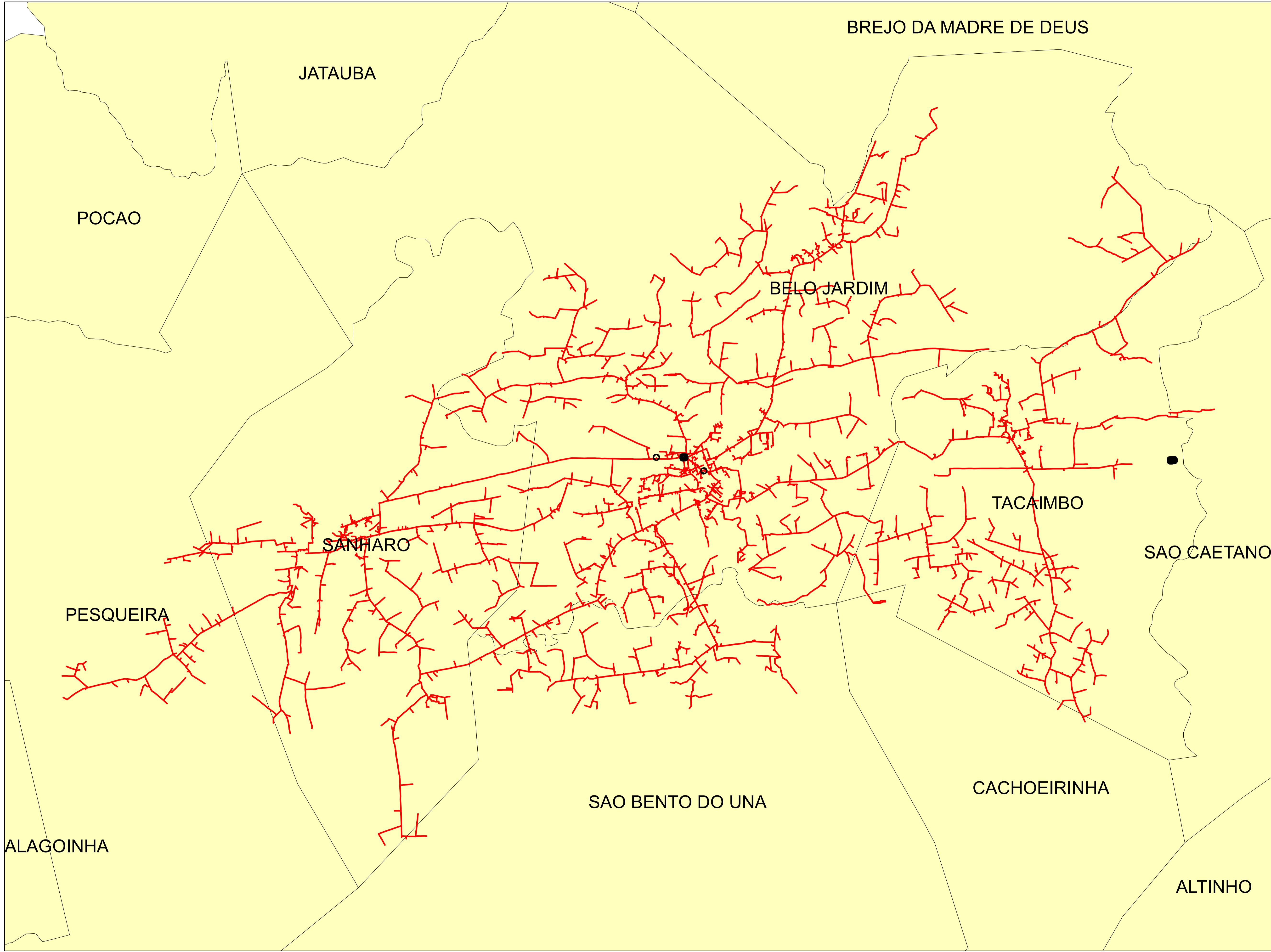
**Legendas**

-  SUBESTAÇÃO
-  ALIMENTADOR
-  MUNICIPIO



	Descrição:	
	CONJUNTO:	
	Elaborado por:	Setor:
Data:	RBBS	RBBS
28/07/2022	Fonte dos dados:	Escala:
	GSE	1:70.560

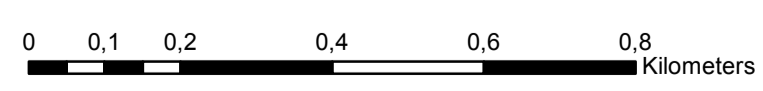




**Legendas**

- SUBESTAÇÃO
- ALIMENTADOR
- MUNICIPIO

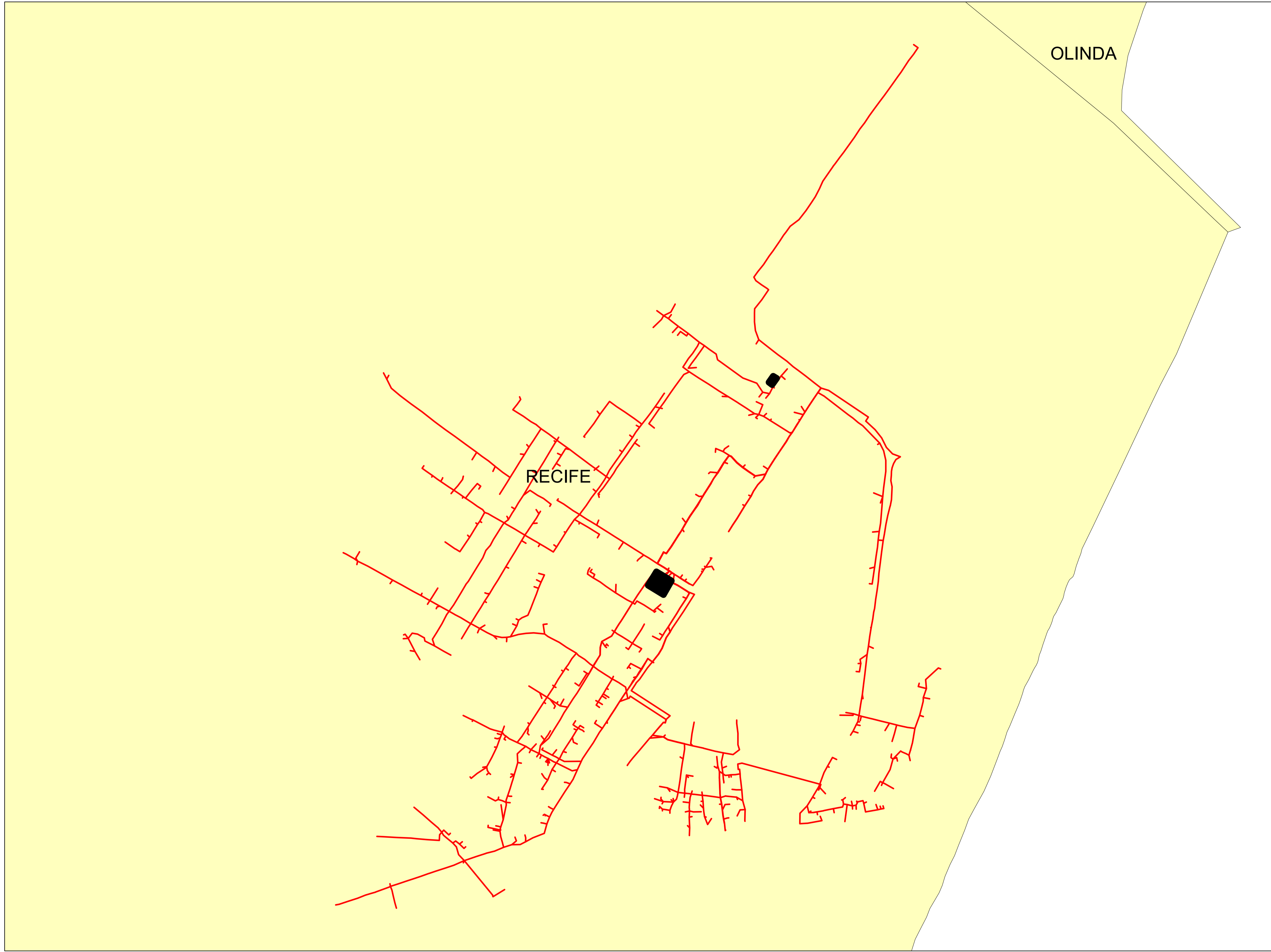
	Descrição:	
	CONJUNTO:	
	Elaborado por:	Setor:
Data:	RBBS	RBBS
28/07/2022	Fonte dos dados:	Escala:
	GSE	1:82.890






**Legendas**

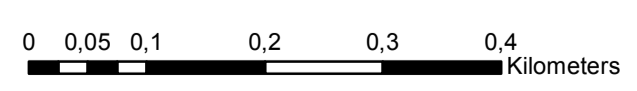
- SUBESTAÇÃO
- ALIMENTADOR
- MUNICIPIO

	Descrição:	
	CONJUNTO:	
	Elaborado por:	Setor:
Data:	RBBS	RBBS
28/07/2022	Fonte dos dados:	Escala:
	GSE	1:9.960



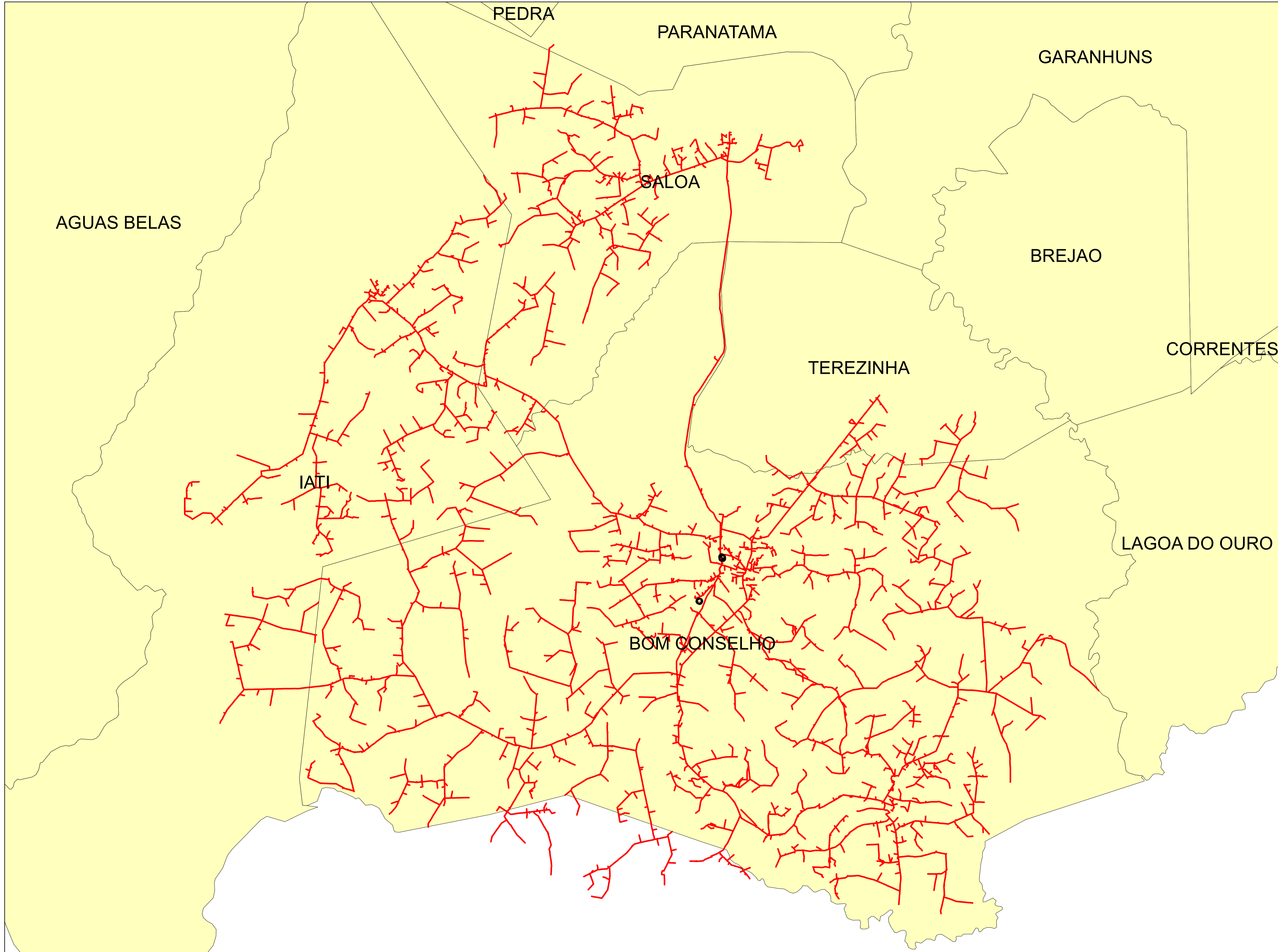
**Legendas**

-  SUBESTAÇÃO
-  ALIMENTADOR
-  MUNICIPIO



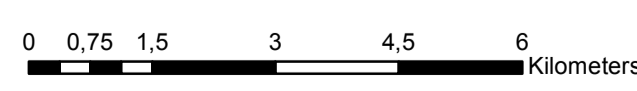
	Descrição:	
	CONJUNTO:	
	Elaborado por:	Setor:
Data:	RBBS	RBBS
28/07/2022	Fonte dos dados:	Escala:
	GSE	1:6.400



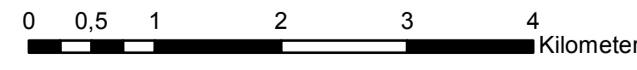
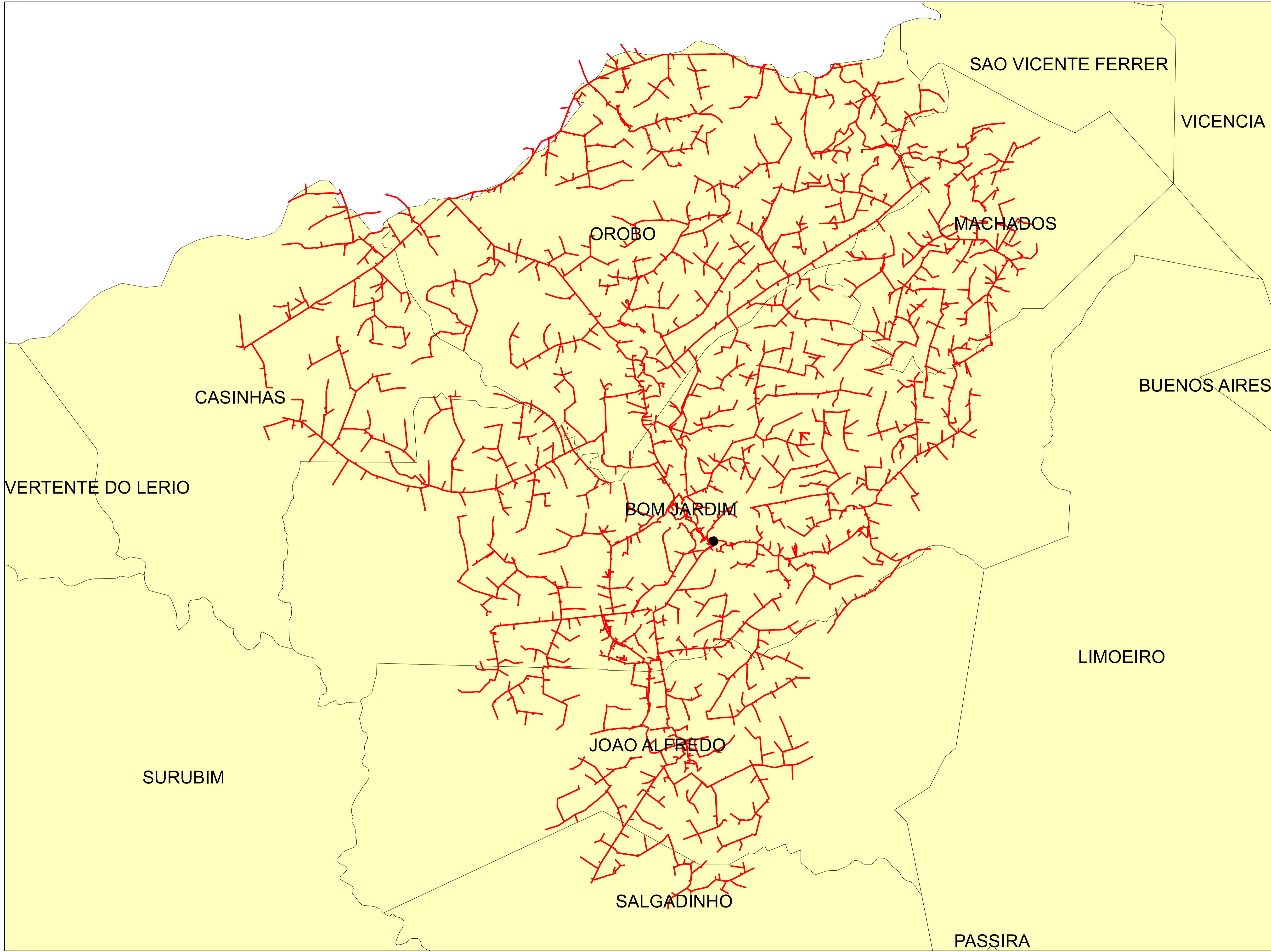


**Legendas**

- SUBESTAÇÃO
- ALIMENTADOR
- MUNICIPIO



	Descrição:	
	CONJUNTO:	
	Elaborado por:	Setor:
Data:	RBBS	RBBS
28/07/2022	Fonte dos dados:	Escala:
	GSE	1:91.870

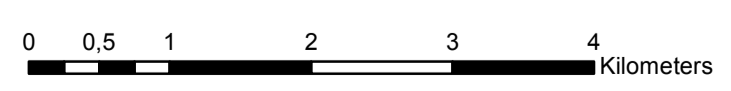
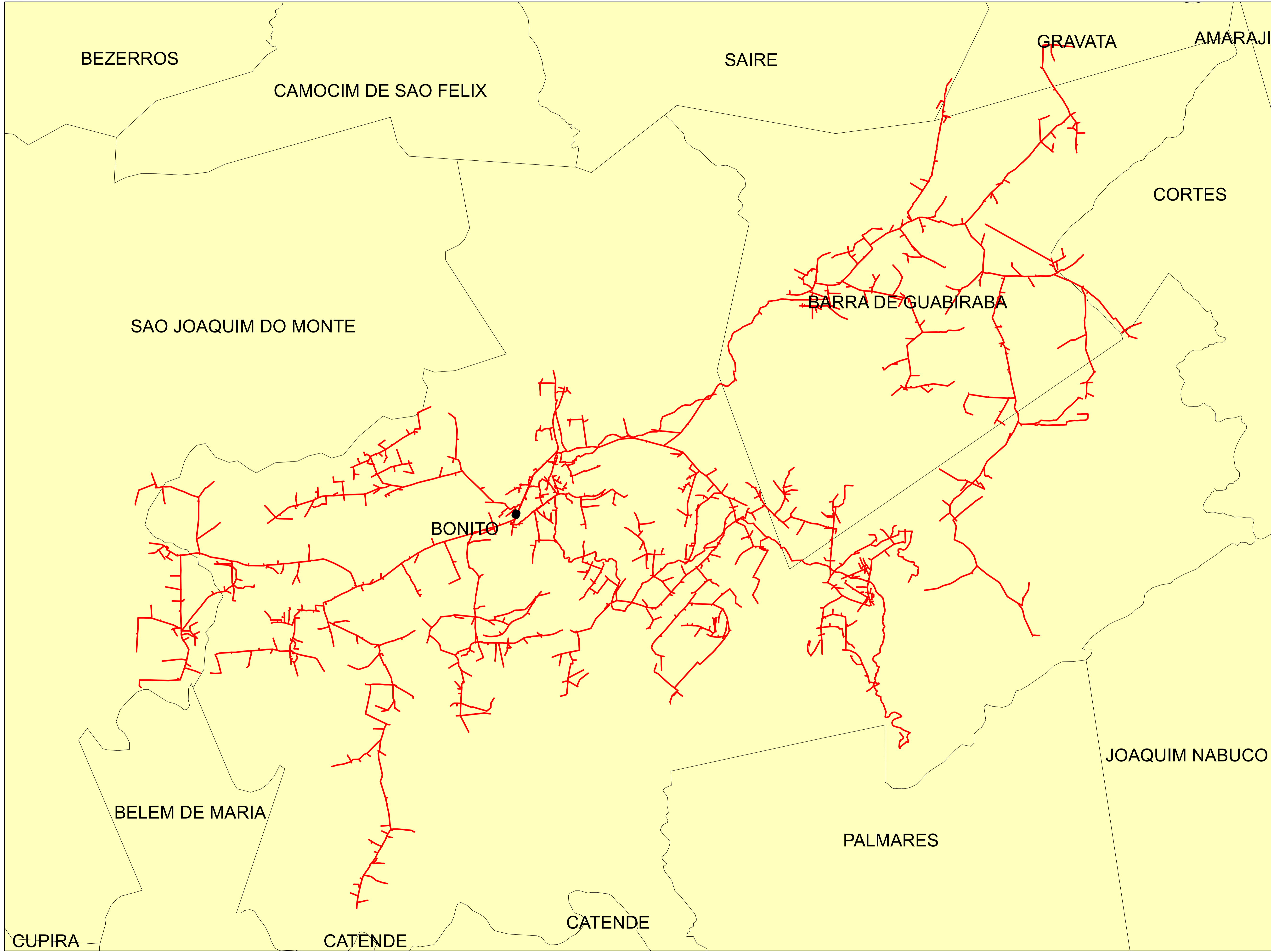


**Legendas**

- SUBESTAÇÃO
- ALIMENTADOR
- MUNICIPIO

	Descrição:	
	CONJUNTO:	
	Elaborado por:	Setor:
Data:	RBBS	RBBS
28/07/2022	Fonte dos dados:	Escala:
	GSE	1:59.950

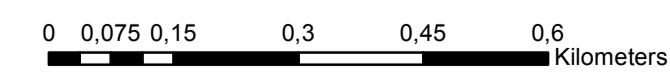
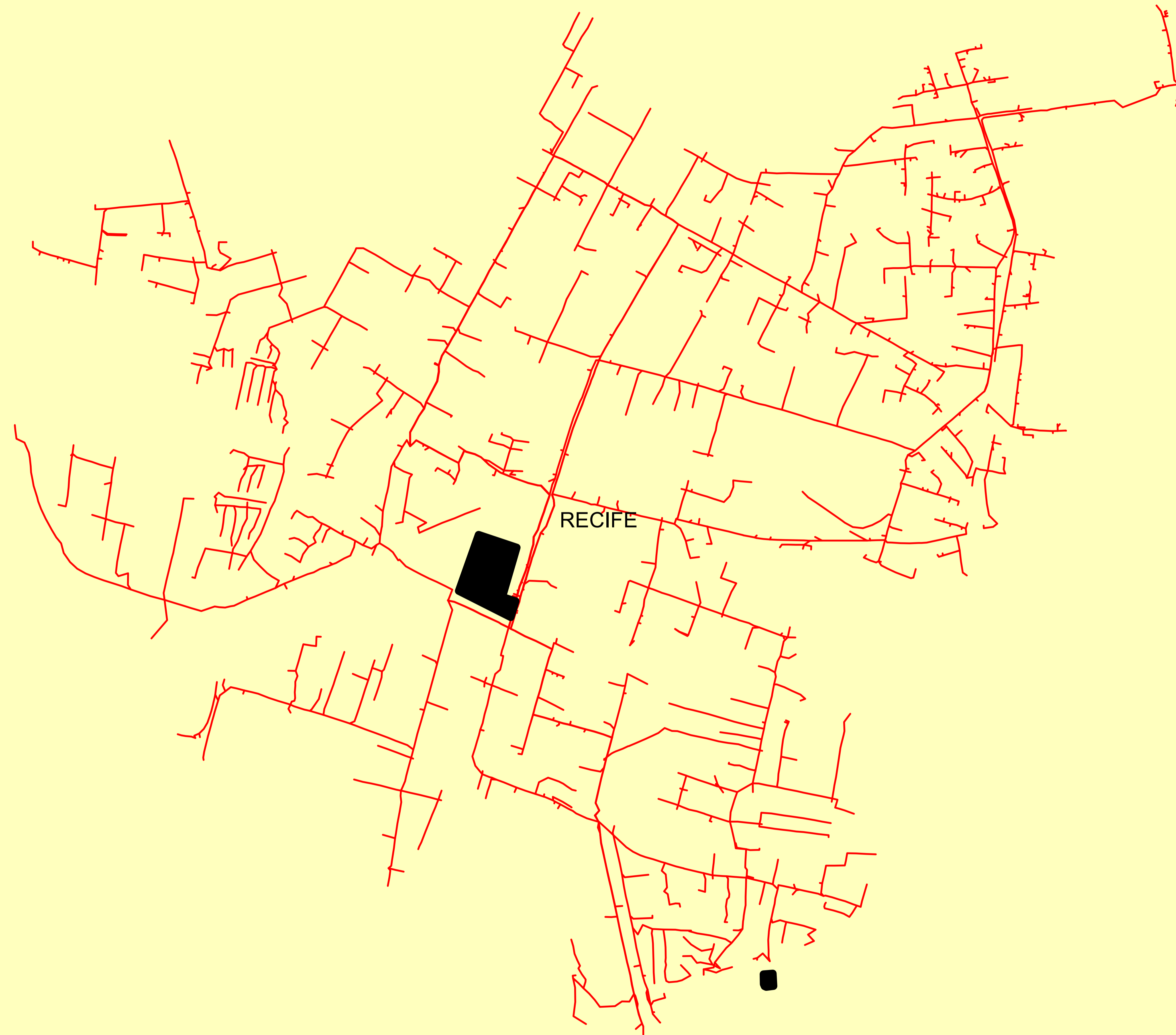







**Legendas**

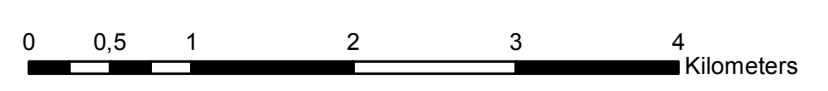
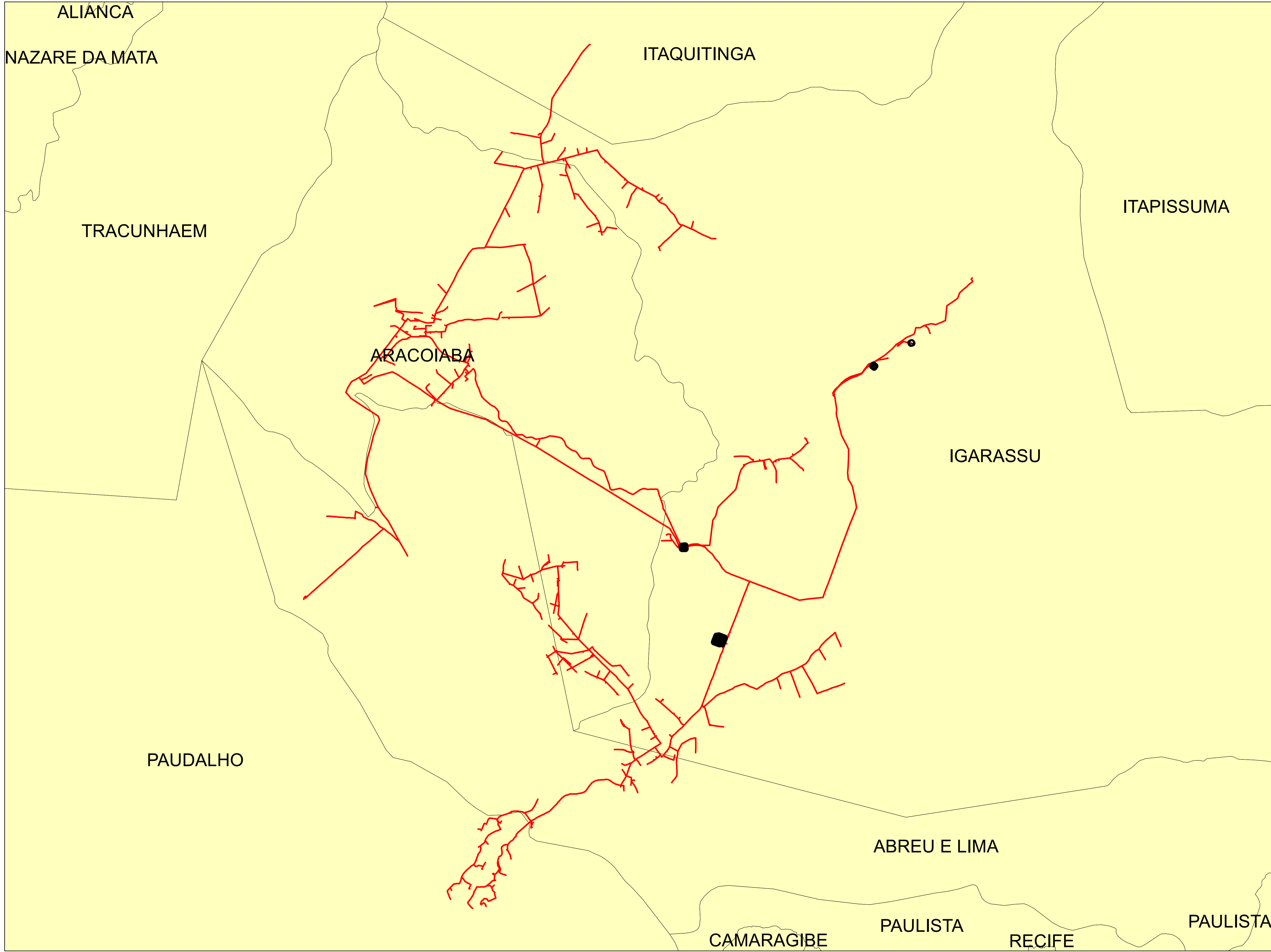
- SUBESTAÇÃO
- ALIMENTADOR
- MUNICIPIO

	Descrição:	
	CONJUNTO:	
	Elaborado por:	Setor:
Data:	RBBS	RBBS
28/07/2022	Fonte dos dados:	Escala:
	GSE	1:53.500



Legendas	
	SUBESTAÇÃO
	ALIMENTADOR
	MUNICIPIO

	Descrição:	
	CONJUNTO:	
	Elaborado por:	Setor:
Data:	RBBS	RBBS
28/07/2022	Fonte dos dados:	Escala:
	GSE	1:9.080

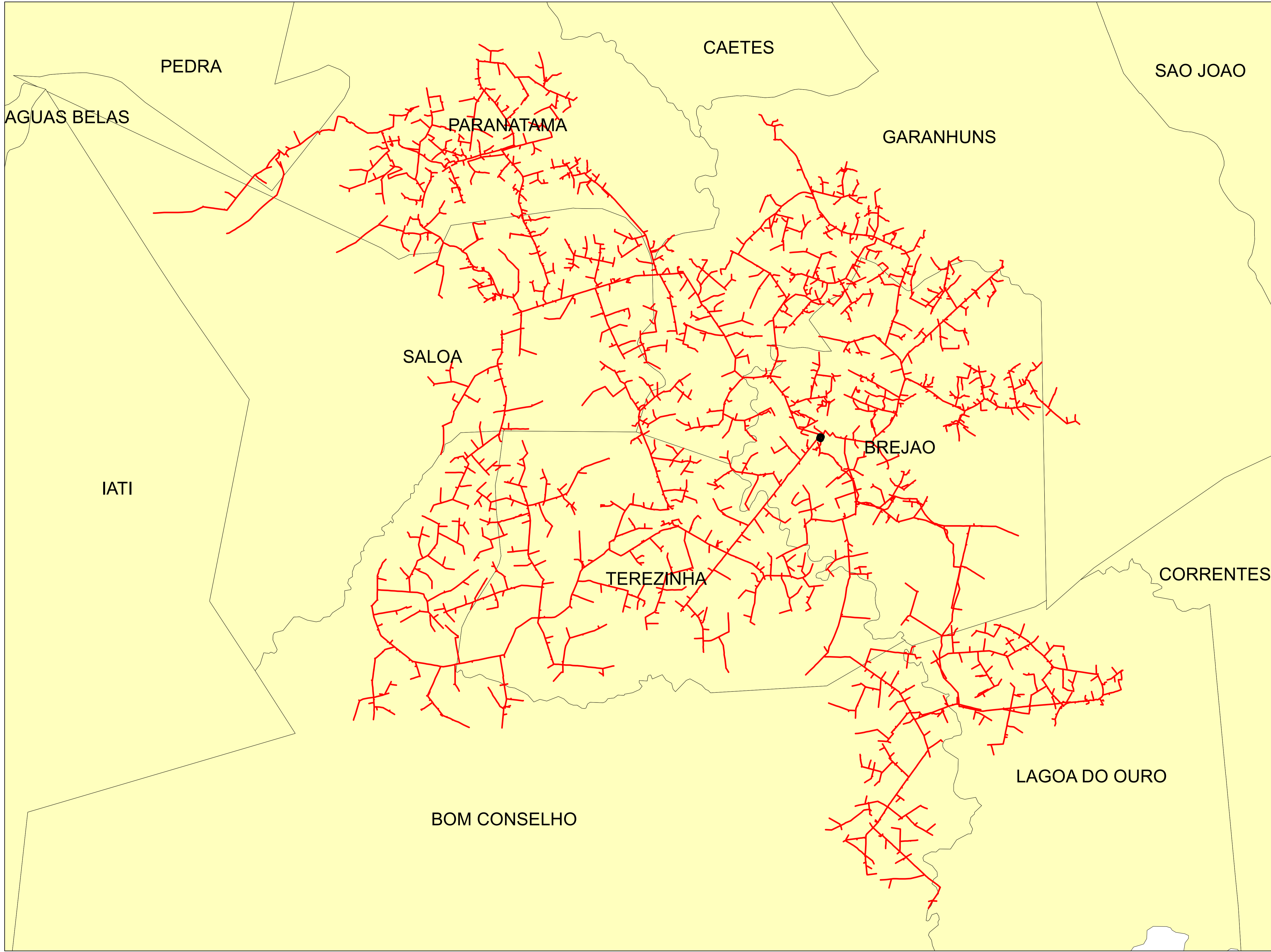


**Legendas**

- SUBESTAÇÃO
- ALIMENTADOR
- MUNICIPIO

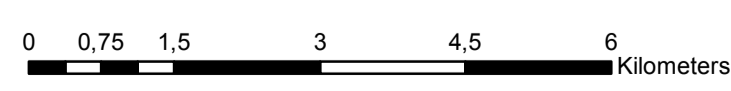
	Descrição:	
	CONJUNTO:	
	Elaborado por:	Setor:
Data:	RBBS	RBBS
28/07/2022	Fonte dos dados:	Escala:
	GSE	1:46.520



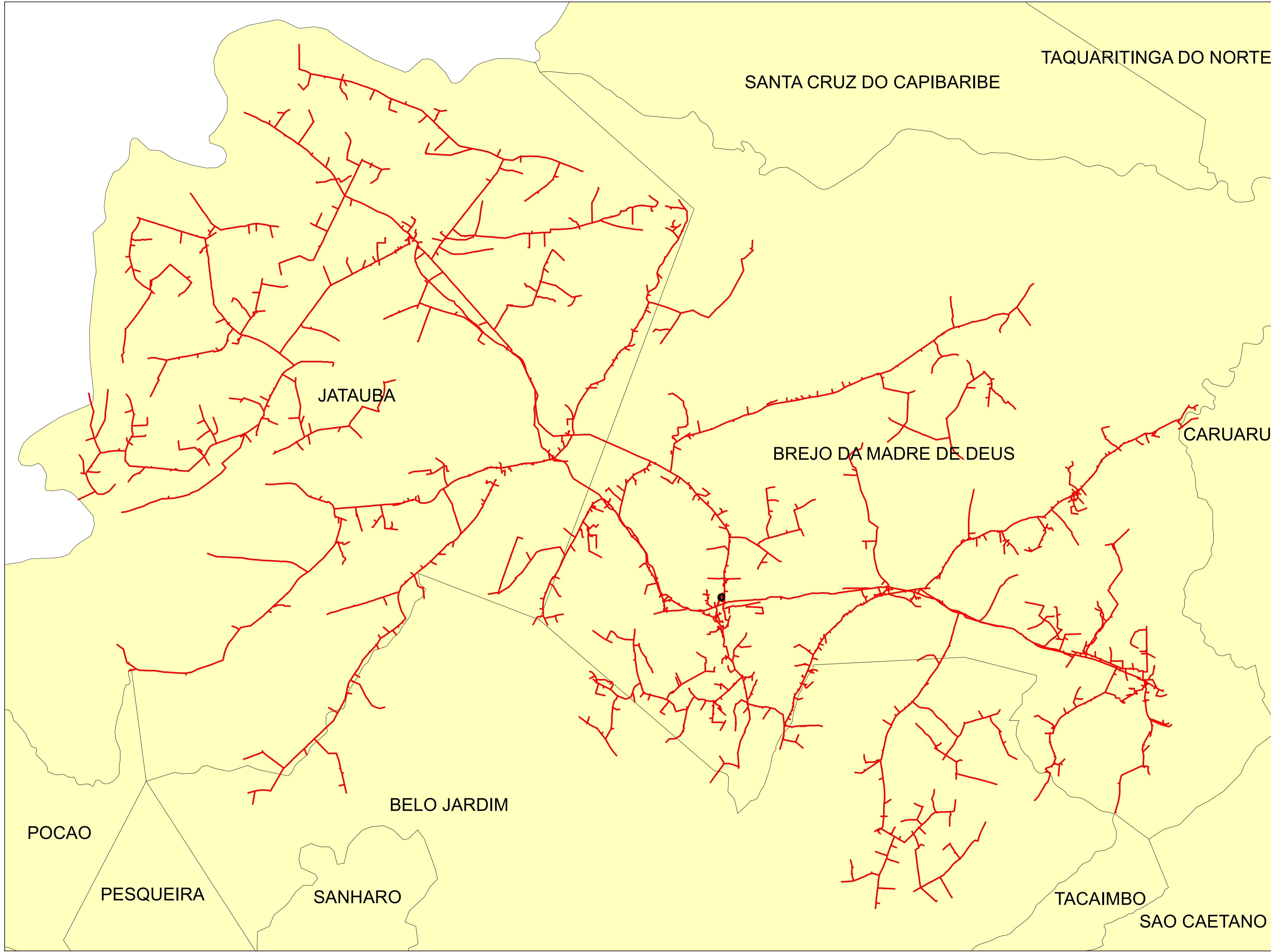


**Legendas**

-  SUBESTAÇÃO
-  ALIMENTADOR
-  MUNICIPIO

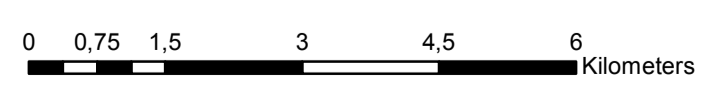


	Descrição:	
	CONJUNTO:	
	Elaborado por:	Setor:
Data:	RBBS	RBBS
28/07/2022	Fonte dos dados:	Escala:
	GSE	1:77.870

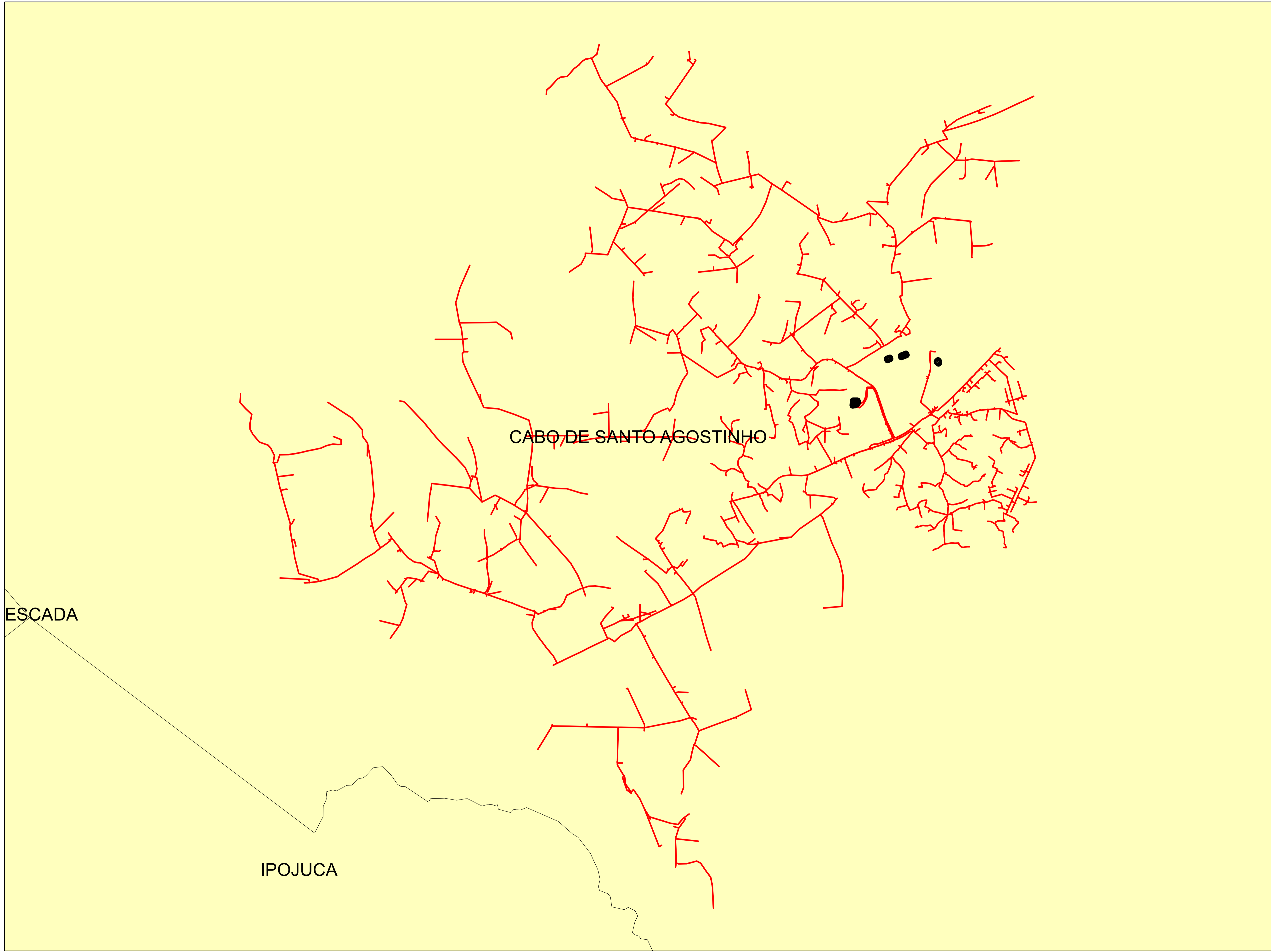


**Legendas**

- SUBESTAÇÃO
- ALIMENTADOR
- MUNICIPIO



	Descrição:	
	CONJUNTO:	
	Elaborado por:	Setor:
Data:	RBBS	RBBS
28/07/2022	Fonte dos dados:	Escala:
	GSE	1:82.880






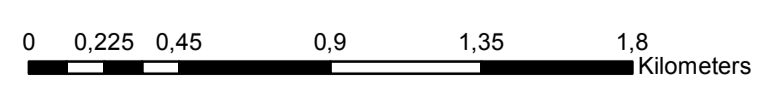
ESCADA

CABO DE SANTO AGOSTINHO

IPOJUCA

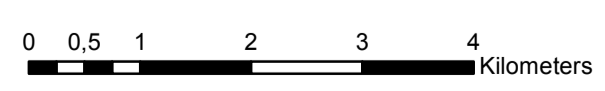
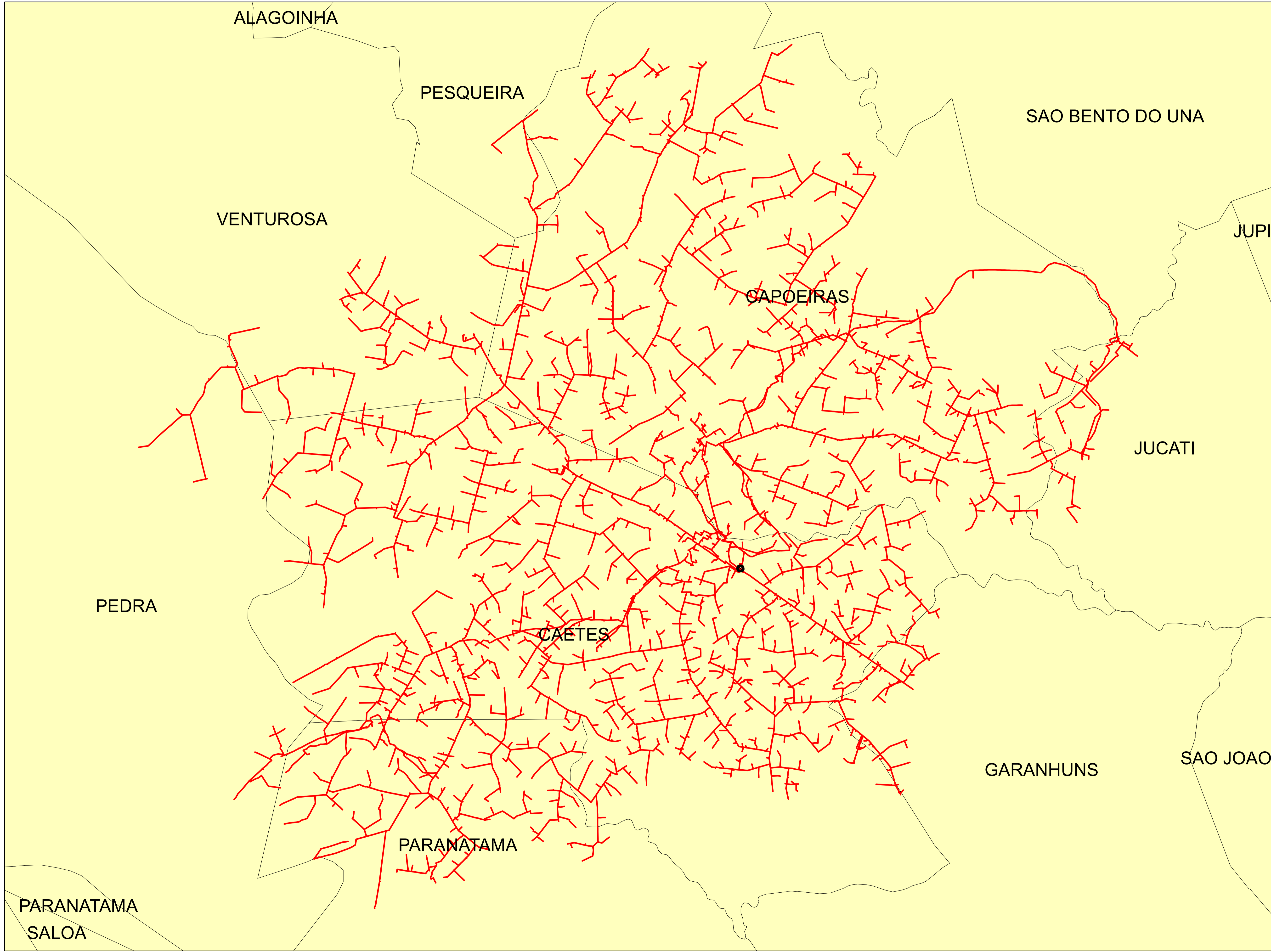
**Legendas**

-  SUBESTAÇÃO
-  ALIMENTADOR
-  MUNICIPIO



	Descrição:	
	CONJUNTO:	
	Elaborado por:	Setor:
Data:	RBBS	RBBS
28/07/2022	Fonte dos dados:	Escala:
	GSE	1:22.540



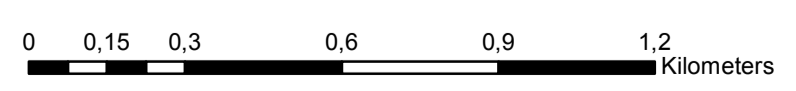
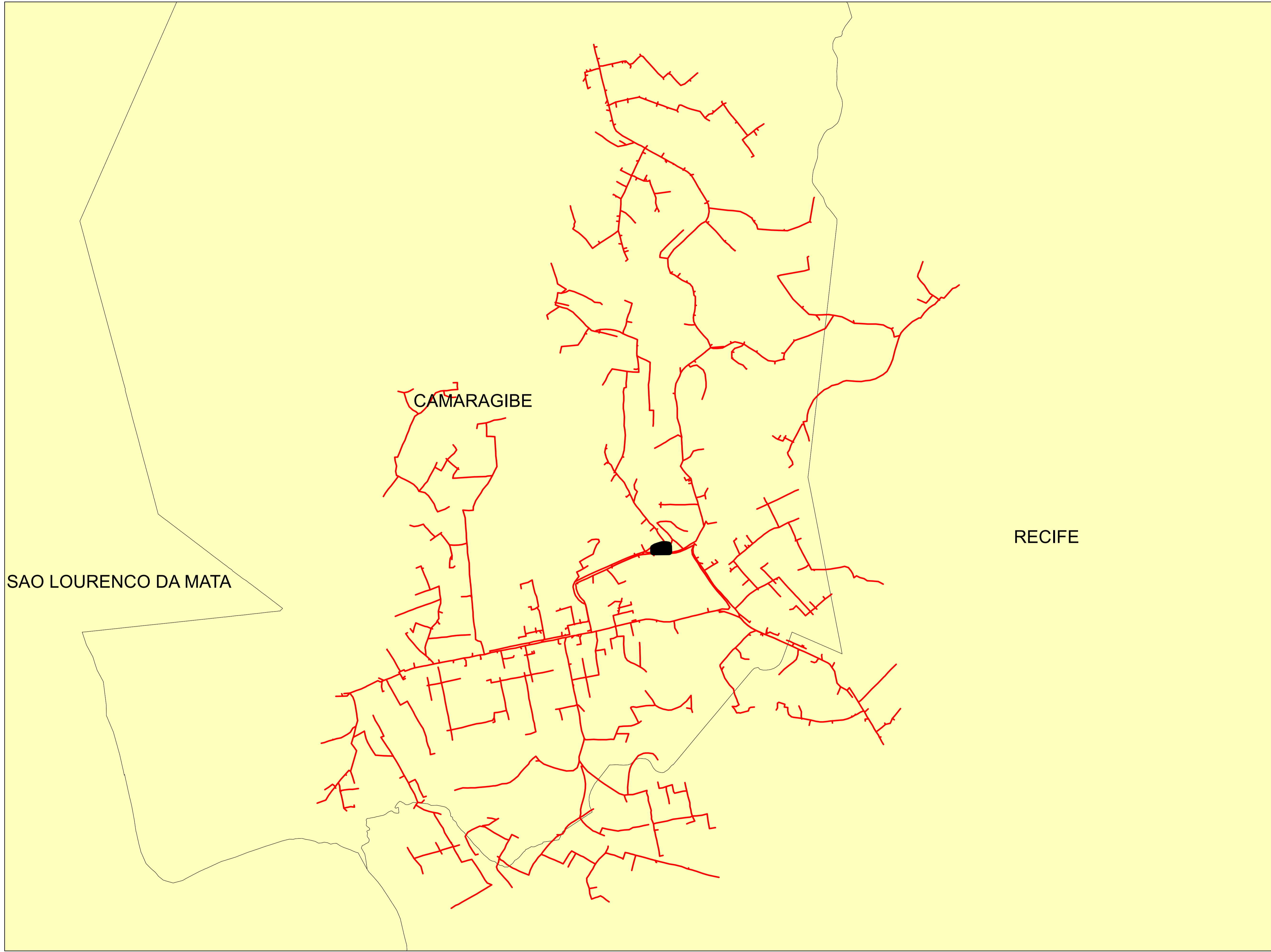


**Legendas**

- SUBESTAÇÃO
- ALIMENTADOR
- MUNICIPIO

	Descrição:	
	CONJUNTO:	
	Elaborado por:	Setor:
Data:	RBBS	RBBS
28/07/2022	Fonte dos dados:	Escala:
	GSE	1:67.940

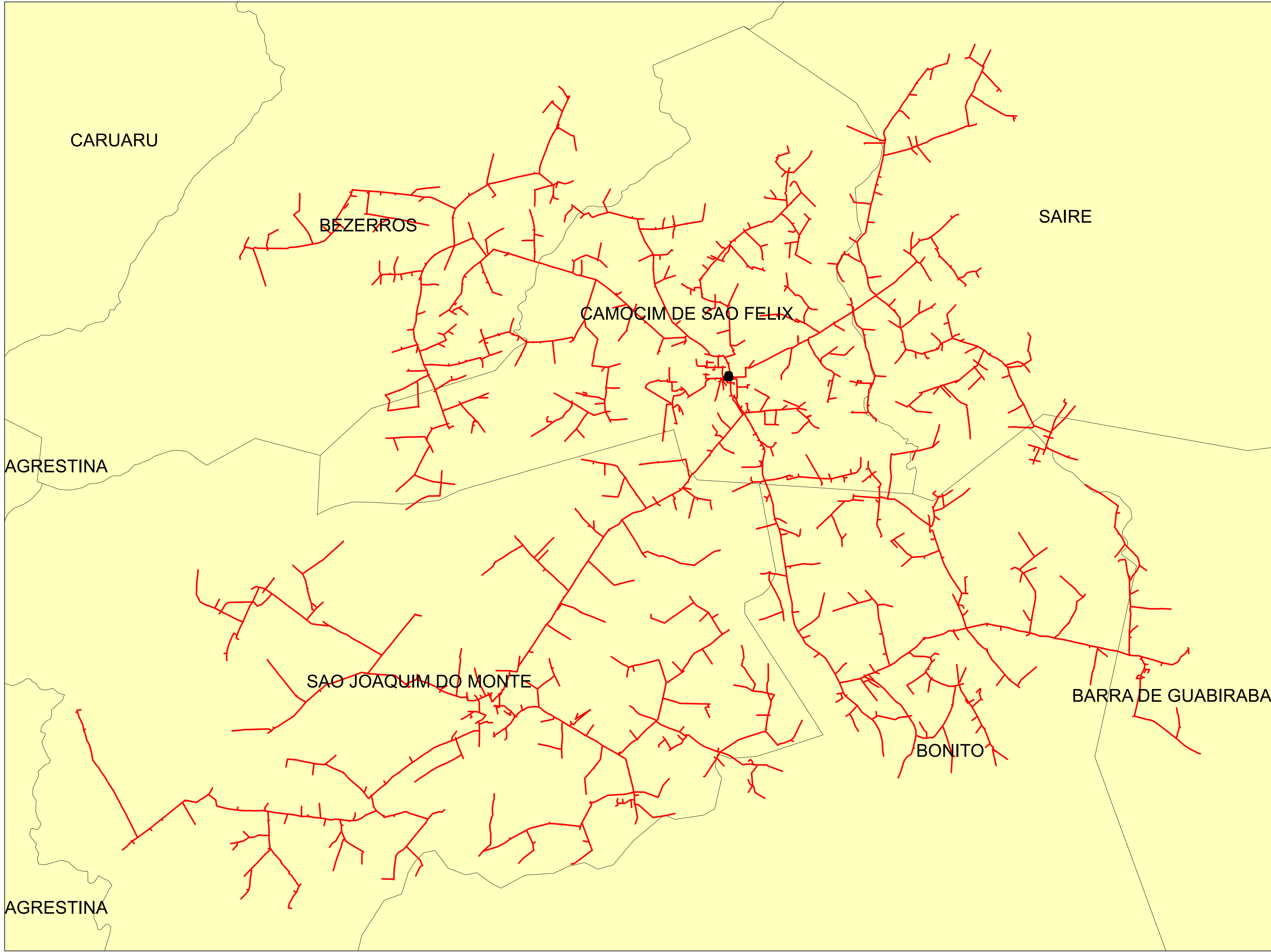




**Legendas**

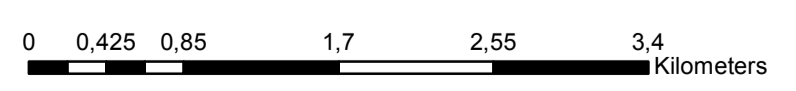
- SUBESTAÇÃO
- ALIMENTADOR
- MUNICIPIO

	Descrição:	
	CONJUNTO:	
	Elaborado por:	Setor:
Data:	RBBS	RBBS
28/07/2022	Fonte dos dados:	Escala:
	GSE	1:14.480

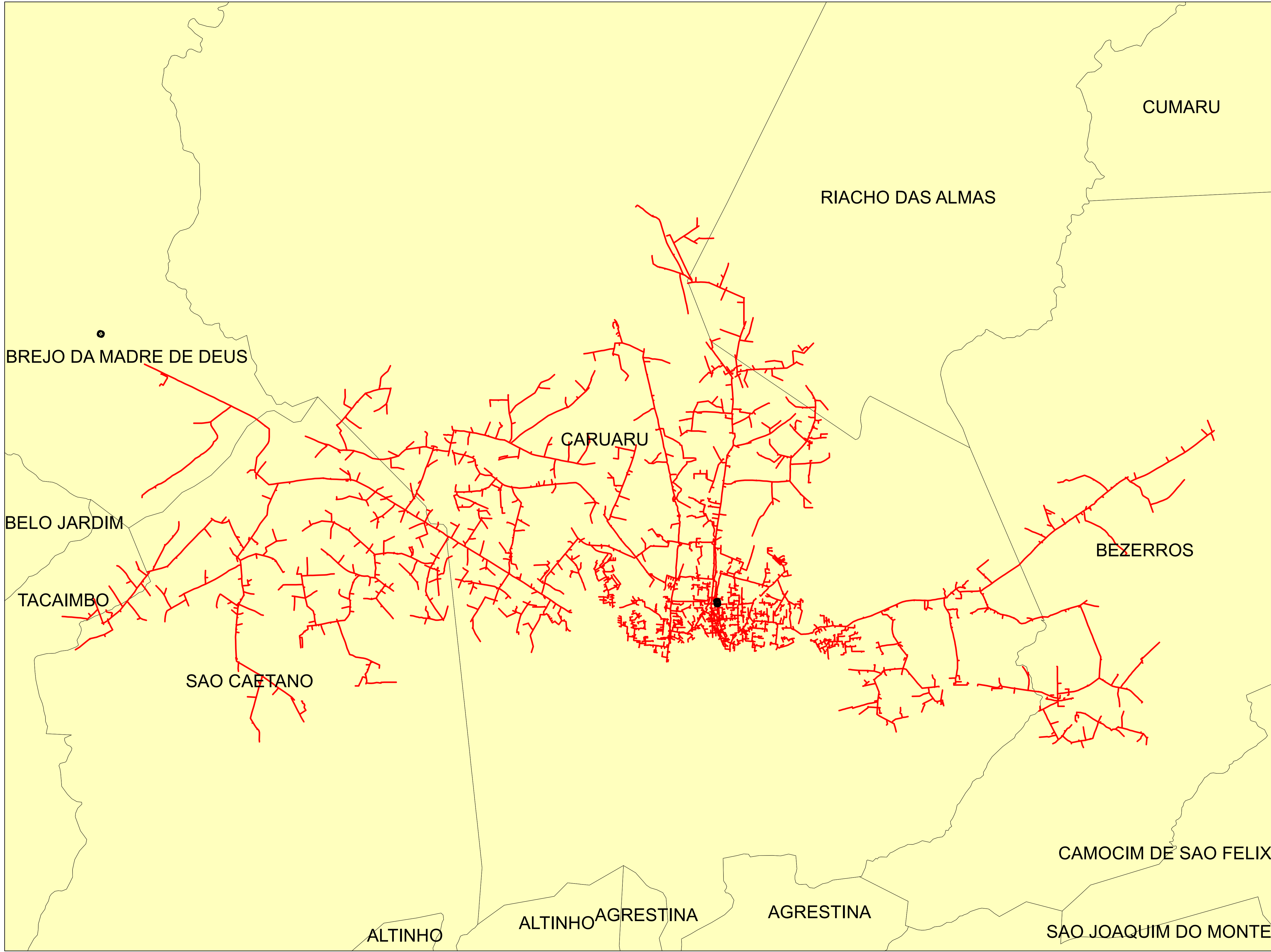


**Legendas**




-  SUBESTAÇÃO
-  ALIMENTADOR
-  MUNICIPIO

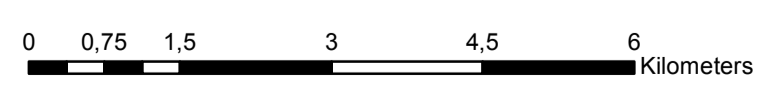


	Descrição:	
	CONJUNTO:	
	Elaborado por:	Setor:
Data:	RBBS	RBBS
28/07/2022	Fonte dos dados:	Escala:
	GSE	1:41.480



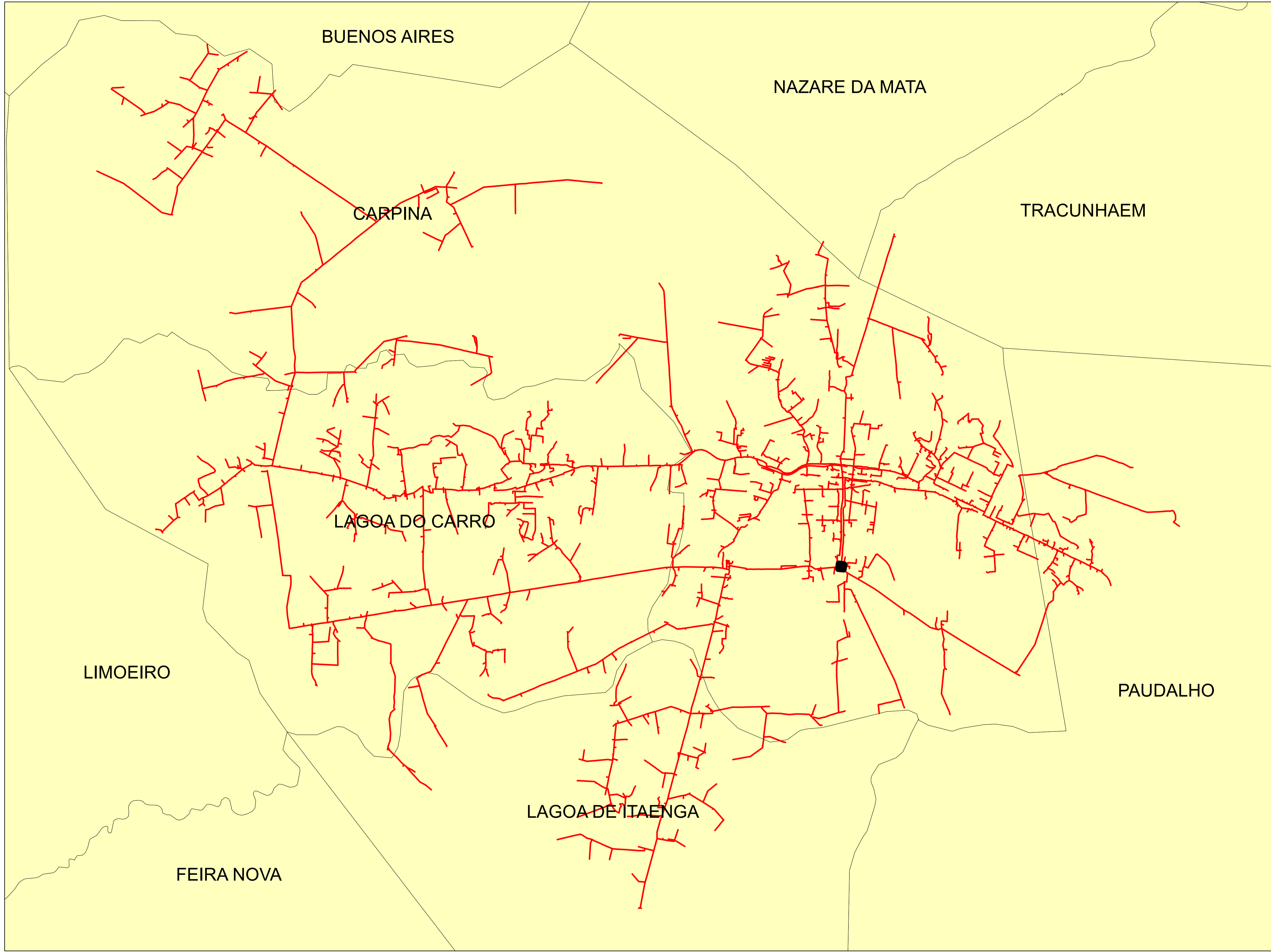
**Legendas**

-  SUBESTAÇÃO
-  ALIMENTADOR
-  MUNICIPIO



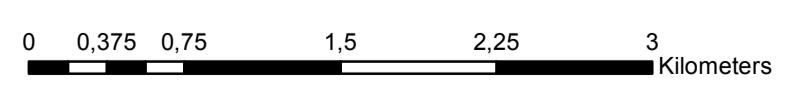
	Descrição:	
	CONJUNTO:	
	Elaborado por:	Setor:
Data:	RBBS	RBBS
28/07/2022	Fonte dos dados:	Escala:
	GSE	1:74.900



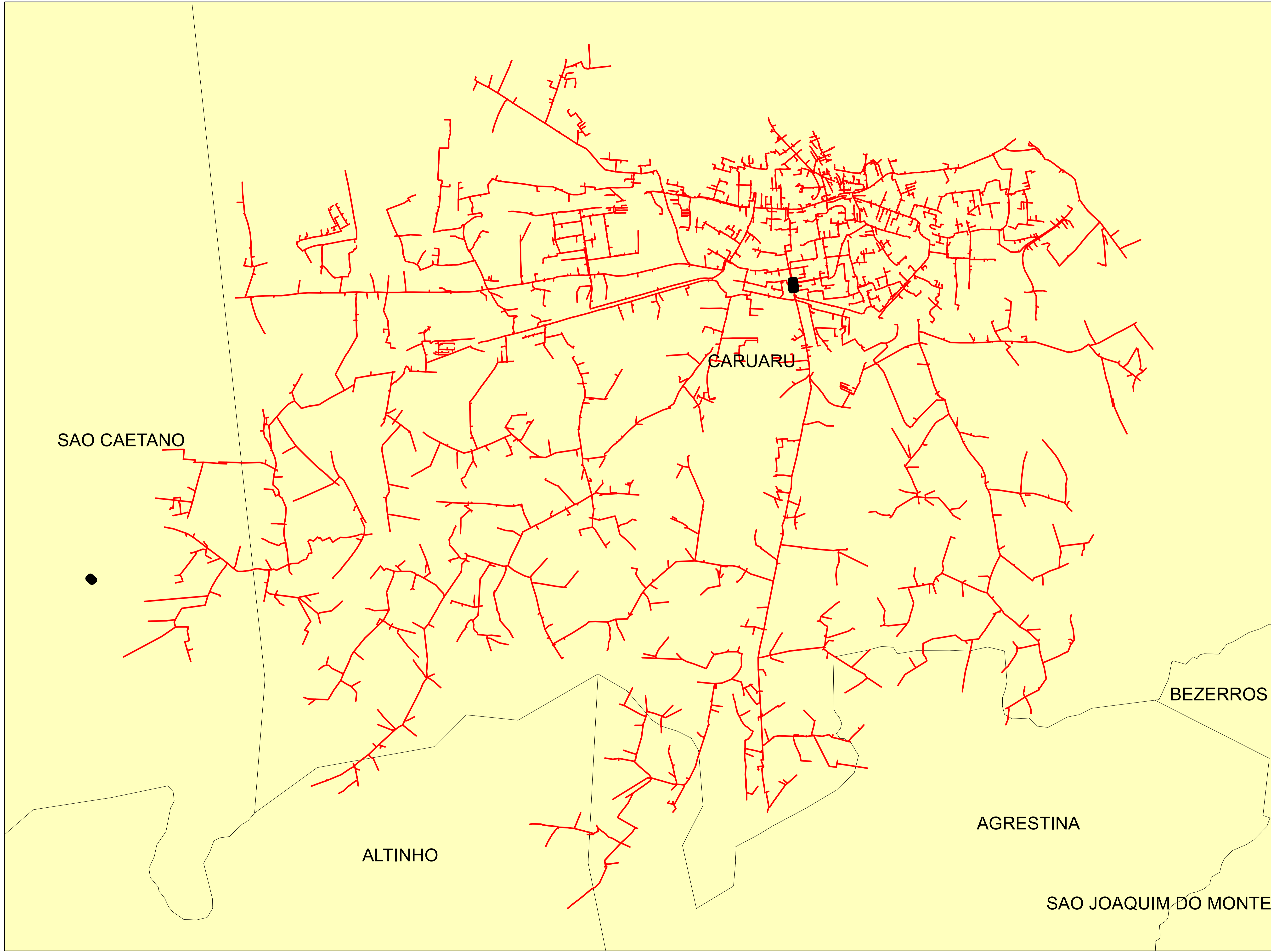


**Legendas**

- SUBESTAÇÃO
- ALIMENTADOR
- MUNICIPIO

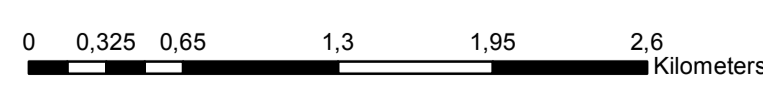


	Descrição:	
	CONJUNTO:	
	Elaborado por:	Setor:
Data:	RBBS	RBBS
28/07/2022	Fonte dos dados:	Escala:
	GSE	1:36.350



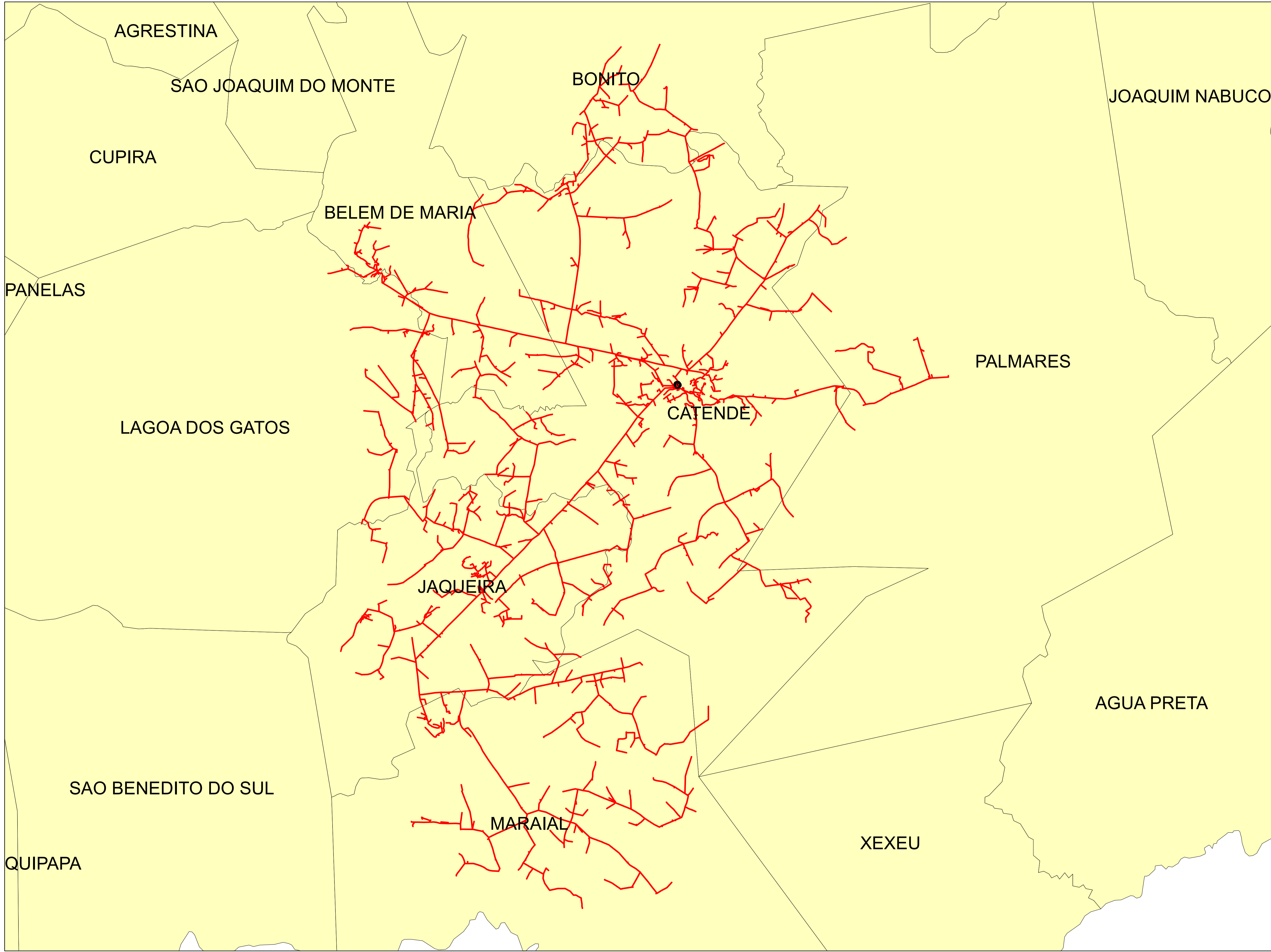
**Legendas**

- SUBESTAÇÃO
- ALIMENTADOR
- MUNICIPIO






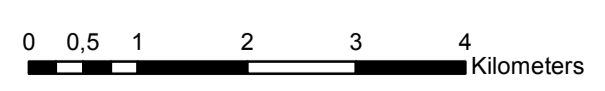
	Descrição:	
	CONJUNTO:	
	Elaborado por:	Setor:
Data:	RBBS	RBBS
28/07/2022	Fonte dos dados:	Escala:
	GSE	1:31.770



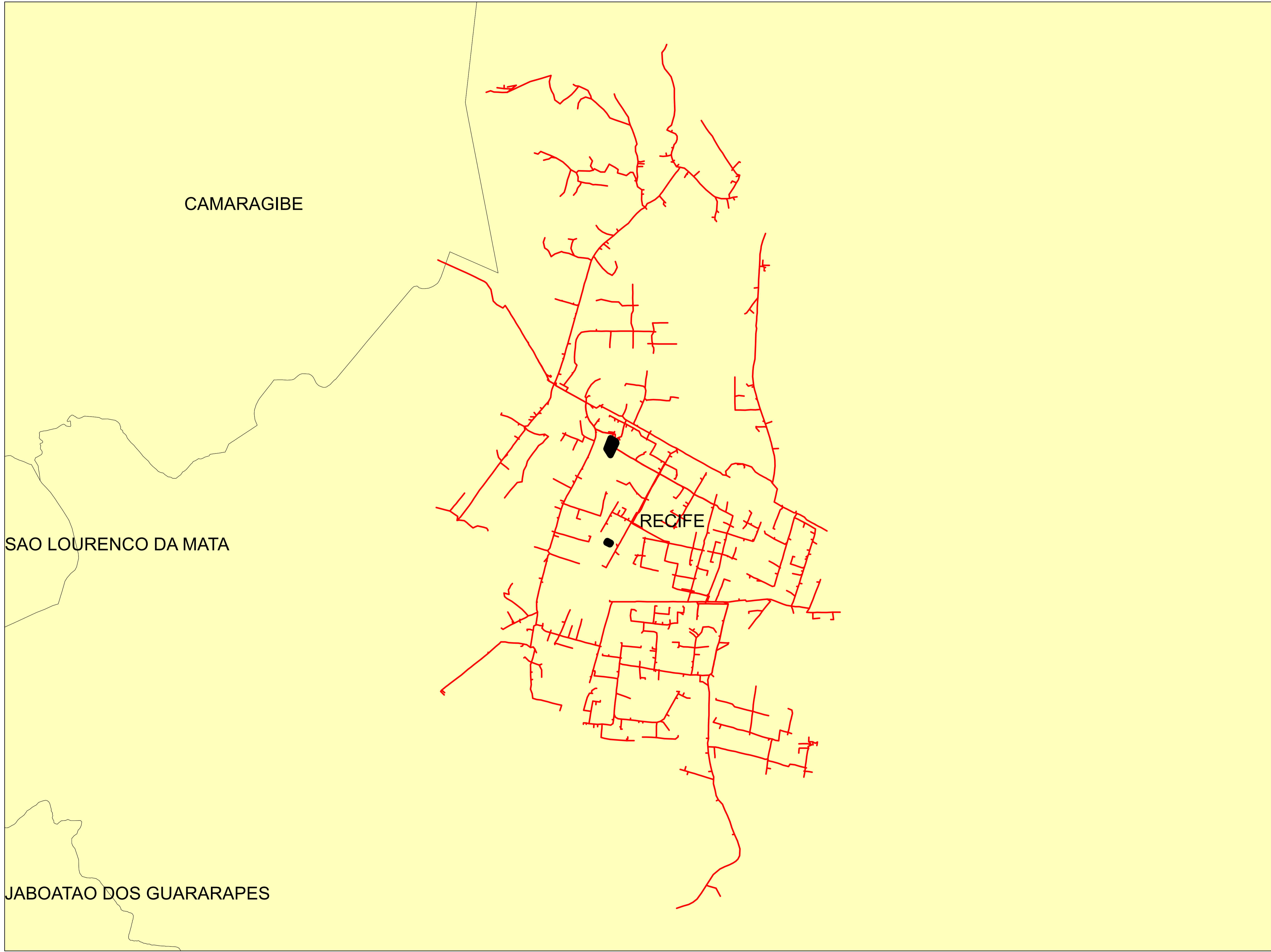


**Legendas**

-  SUBESTAÇÃO
-  ALIMENTADOR
-  MUNICIPIO

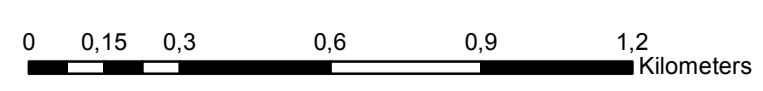


	Descrição:	
	CONJUNTO:	
	Elaborado por:	Setor:
Data:	RBBS	RBBS
28/07/2022	Fonte dos dados:	Escala:
	GSE	1:69.240



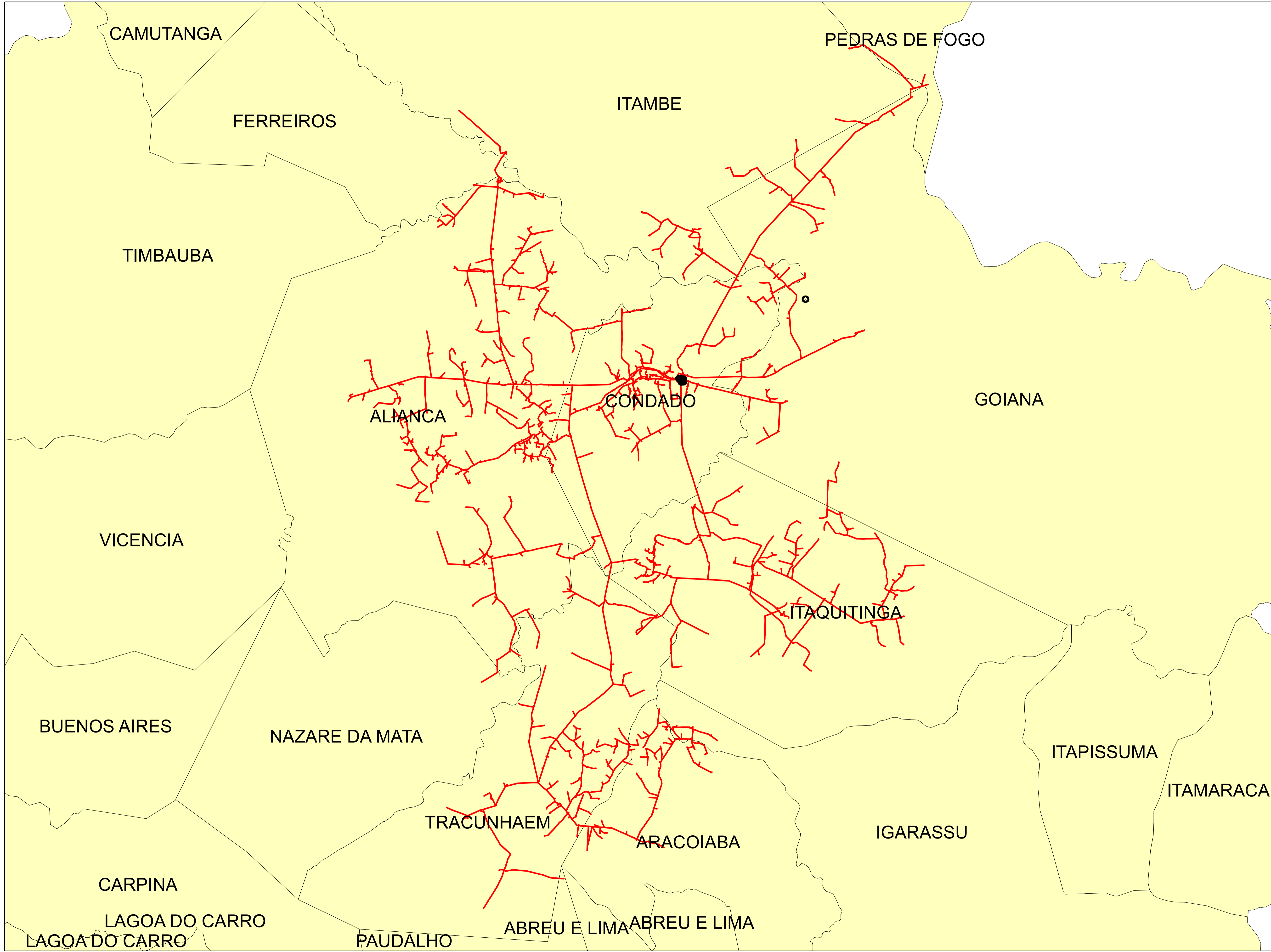
**Legendas**

- SUBESTAÇÃO
- ALIMENTADOR
- MUNICIPIO






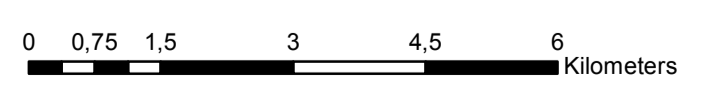
	Descrição:	
	CONJUNTO:	
	Elaborado por:	Setor:
Data:	RBBS	RBBS
28/07/2022	Fonte dos dados:	Escala:
	GSE	1:15.020



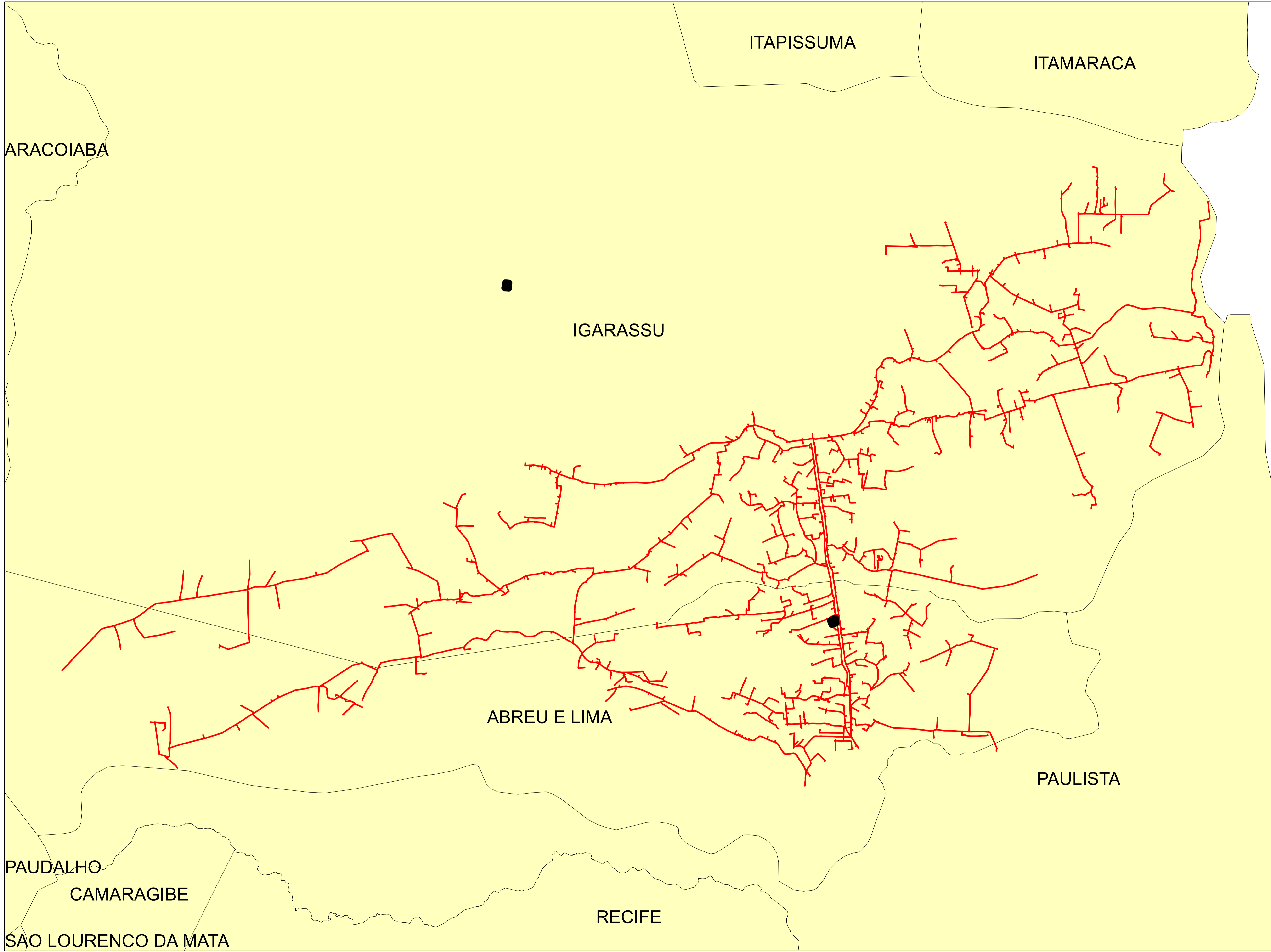


**Legendas**

-  SUBESTAÇÃO
-  ALIMENTADOR
-  MUNICIPIO

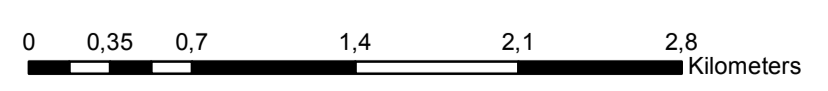


	Descrição:	
	CONJUNTO:	
	Elaborado por:	Setor:
Data:	RBBS	RBBS
28/07/2022	Fonte dos dados:	Escala:
	GSE	1:85.740



**Legendas**

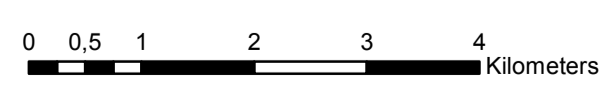
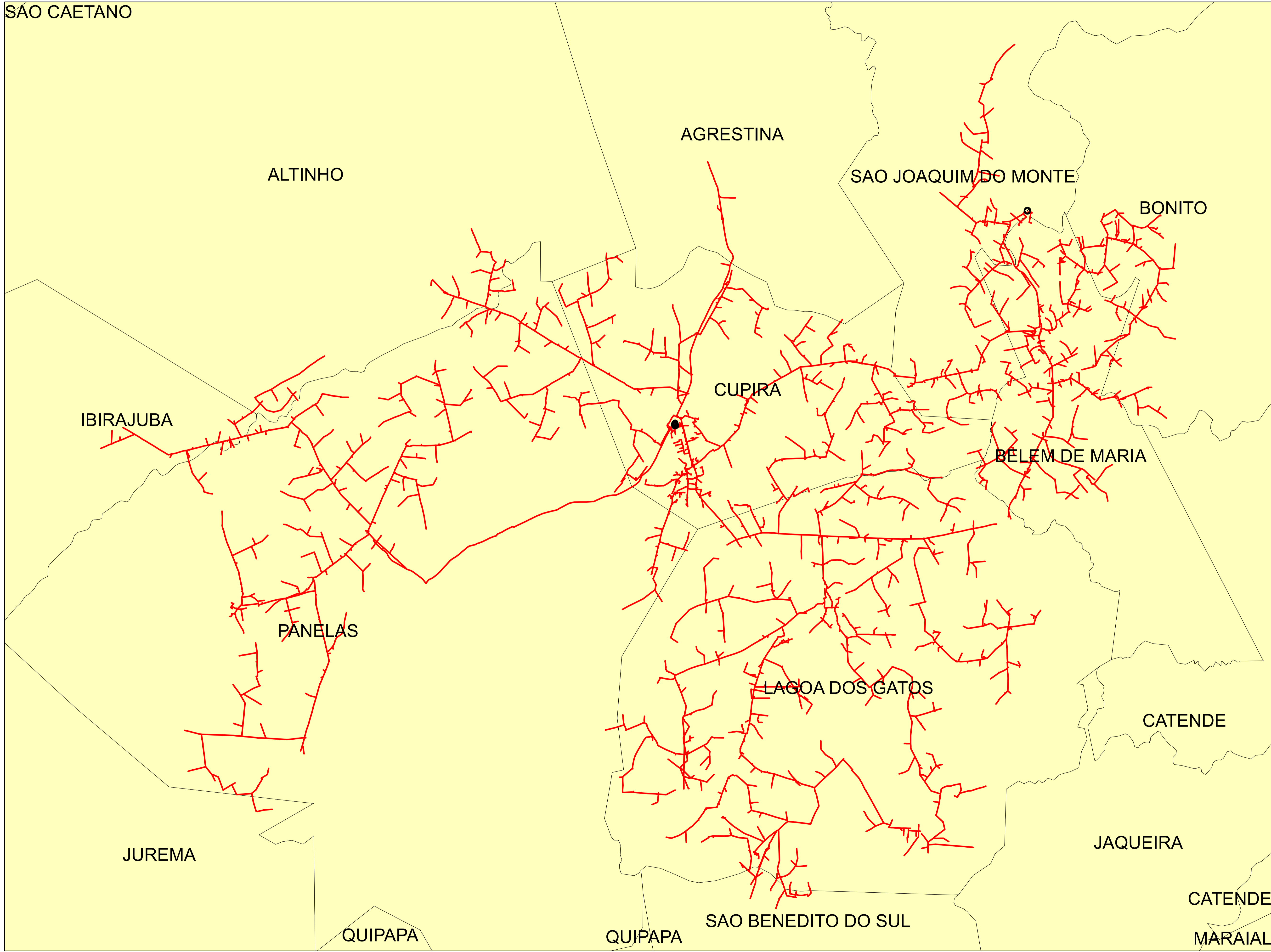
- SUBESTAÇÃO
- ALIMENTADOR
- MUNICIPIO



	Descrição:	
	CONJUNTO:	
	Elaborado por:	Setor:
Data:	RBBS	RBBS
28/07/2022	Fonte dos dados:	Escala:
	GSE	1:32.410



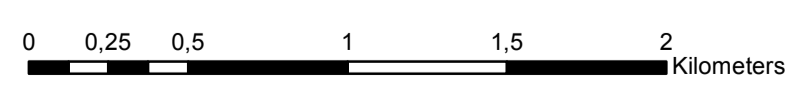
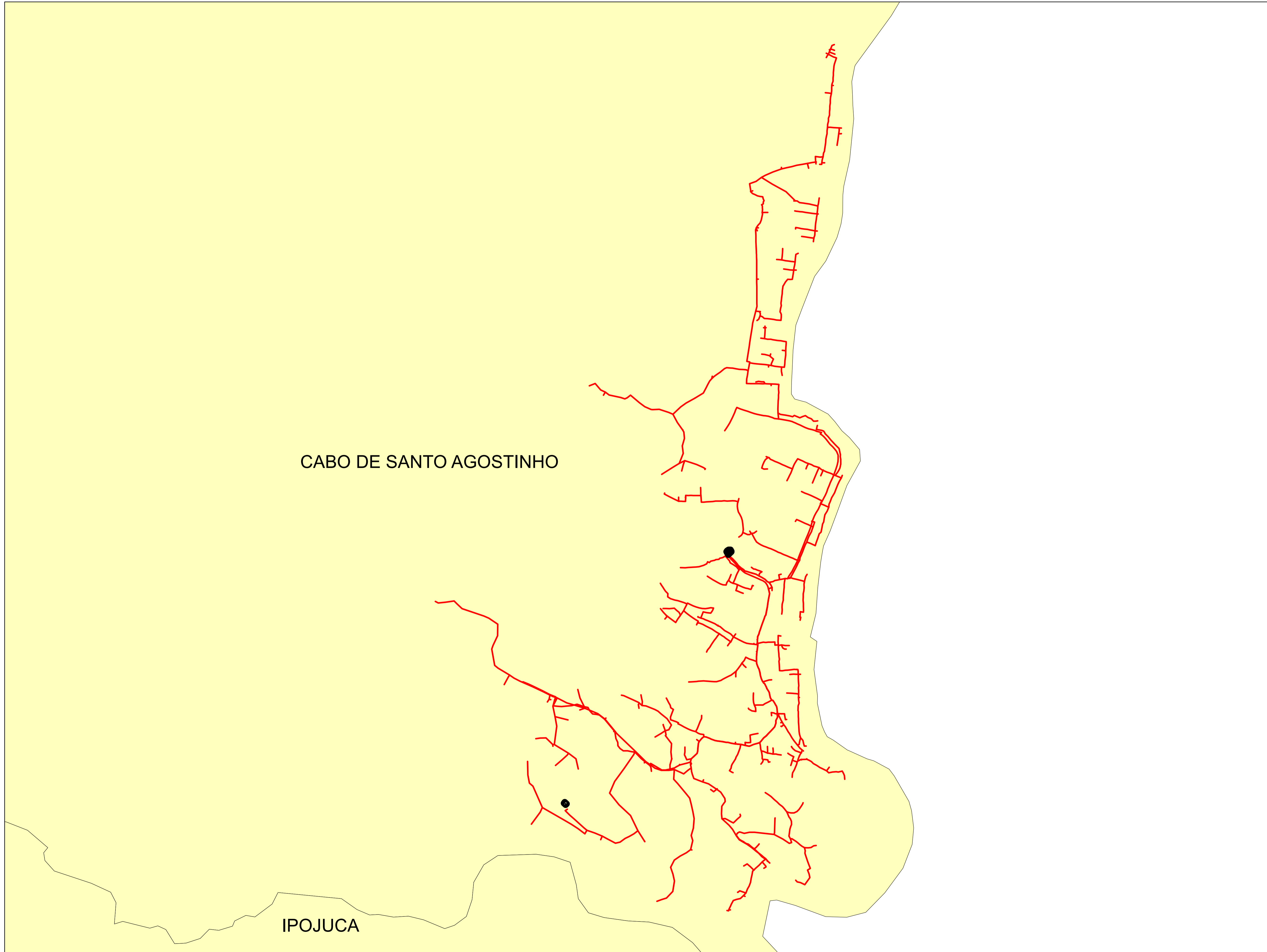
# SÃO CAETANO



**Legendas**

- SUBESTAÇÃO
- ALIMENTADOR
- MUNICIPIO

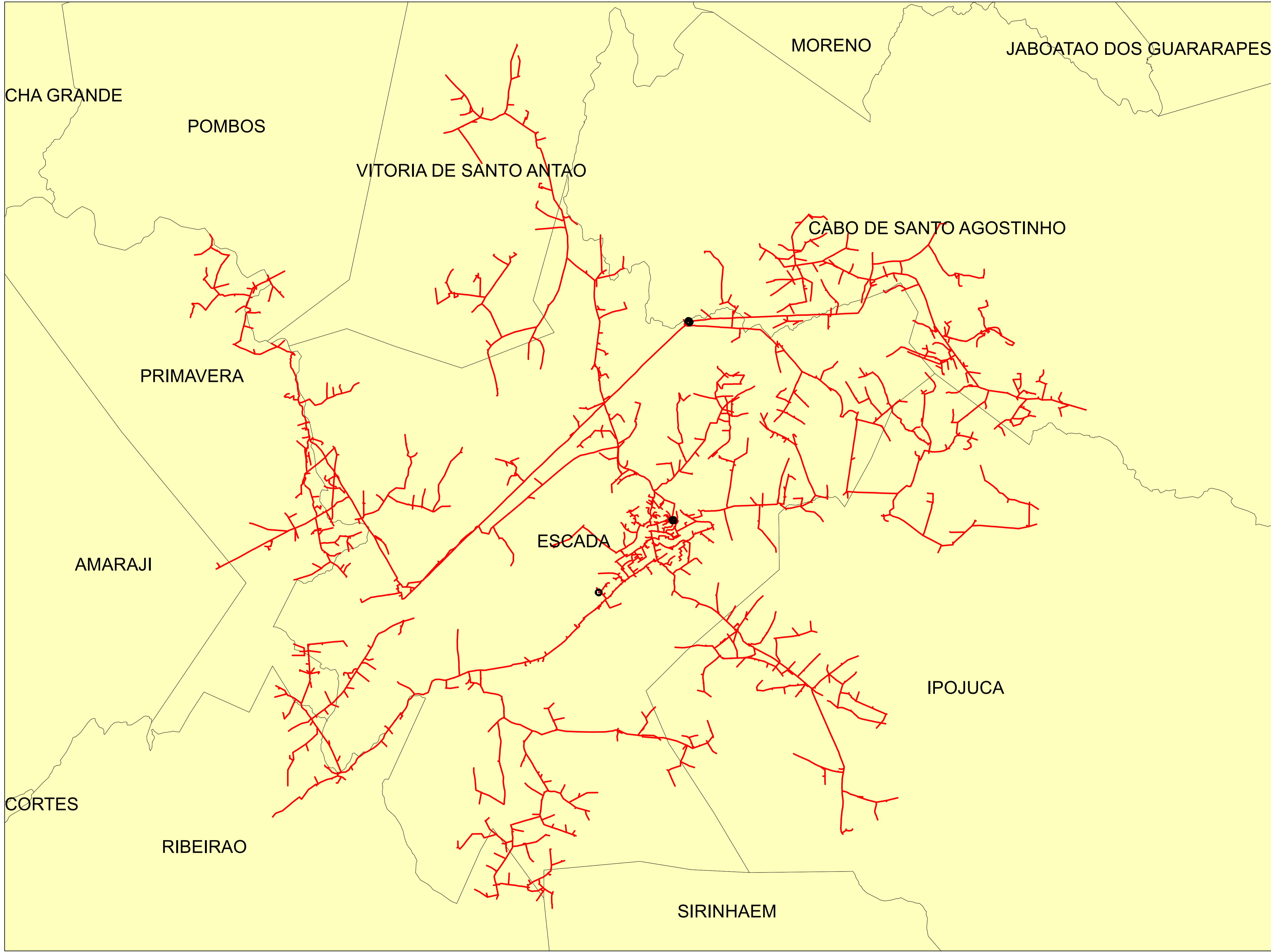
	Descrição:	
	CONJUNTO:	
	Elaborado por:	Setor:
Data:	RBBS	RBBS
28/07/2022	Fonte dos dados:	Escala:
	GSE	1:67.060






**Legendas**

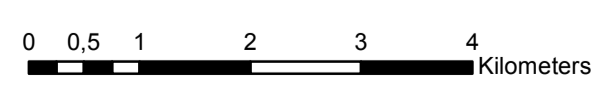
- SUBESTAÇÃO
- ALIMENTADOR
- MUNICIPIO

	Descrição:	
	CONJUNTO:	
	Elaborado por:	Setor:
Data:	RBBS	RBBS
28/07/2022	Fonte dos dados:	Escala:
	GSE	1:23.720



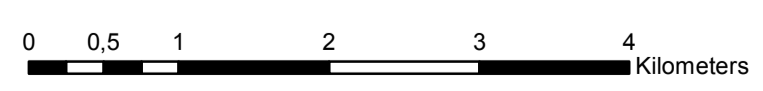
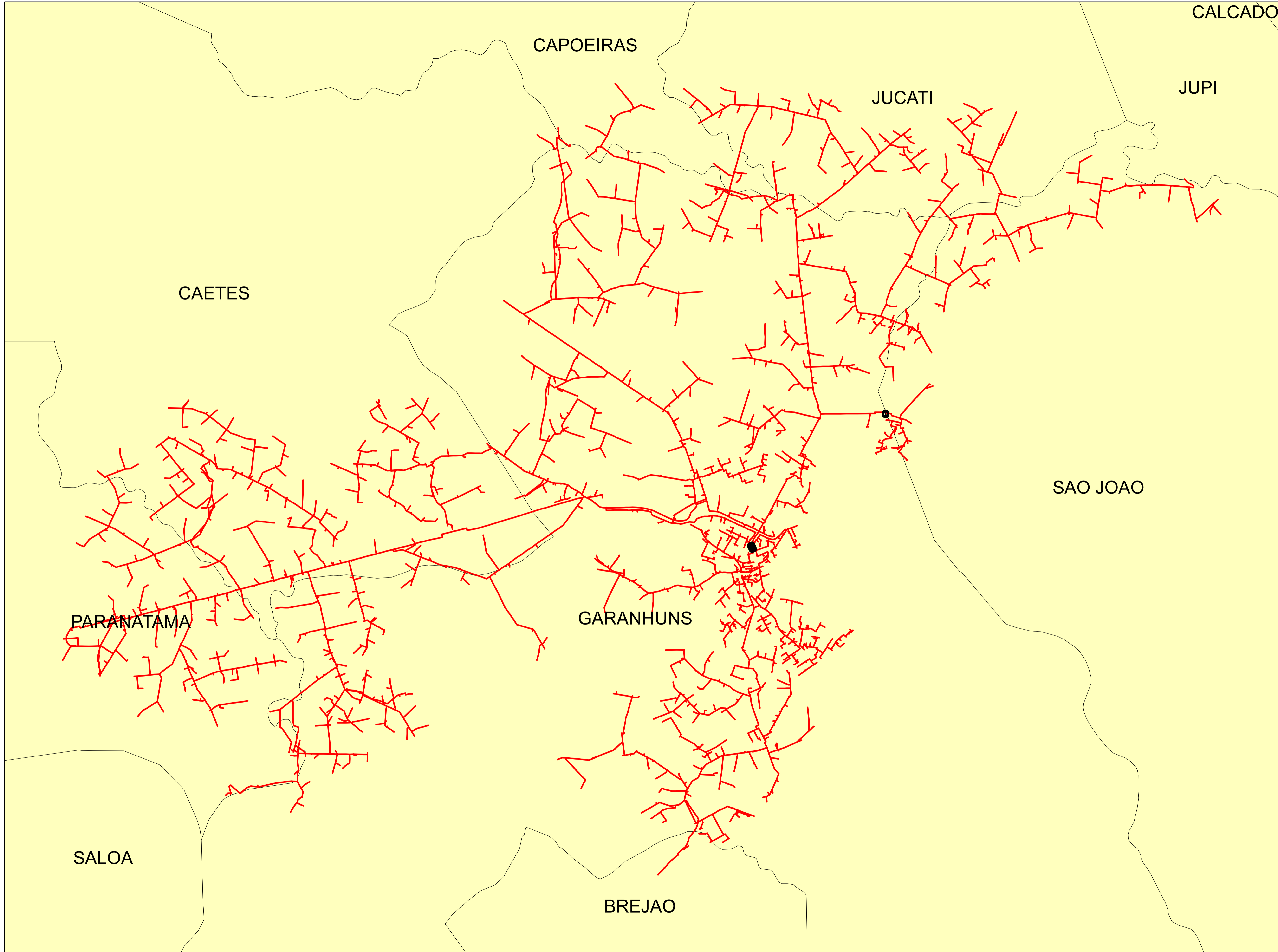
**Legendas**

-  SUBESTAÇÃO
-  ALIMENTADOR
-  MUNICIPIO



	Descrição:	
	CONJUNTO:	
	Elaborado por:	Setor:
Data:	RBBS	RBBS
28/07/2022	Fonte dos dados:	Escala:
	GSE	1:68.180

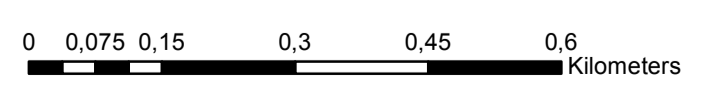
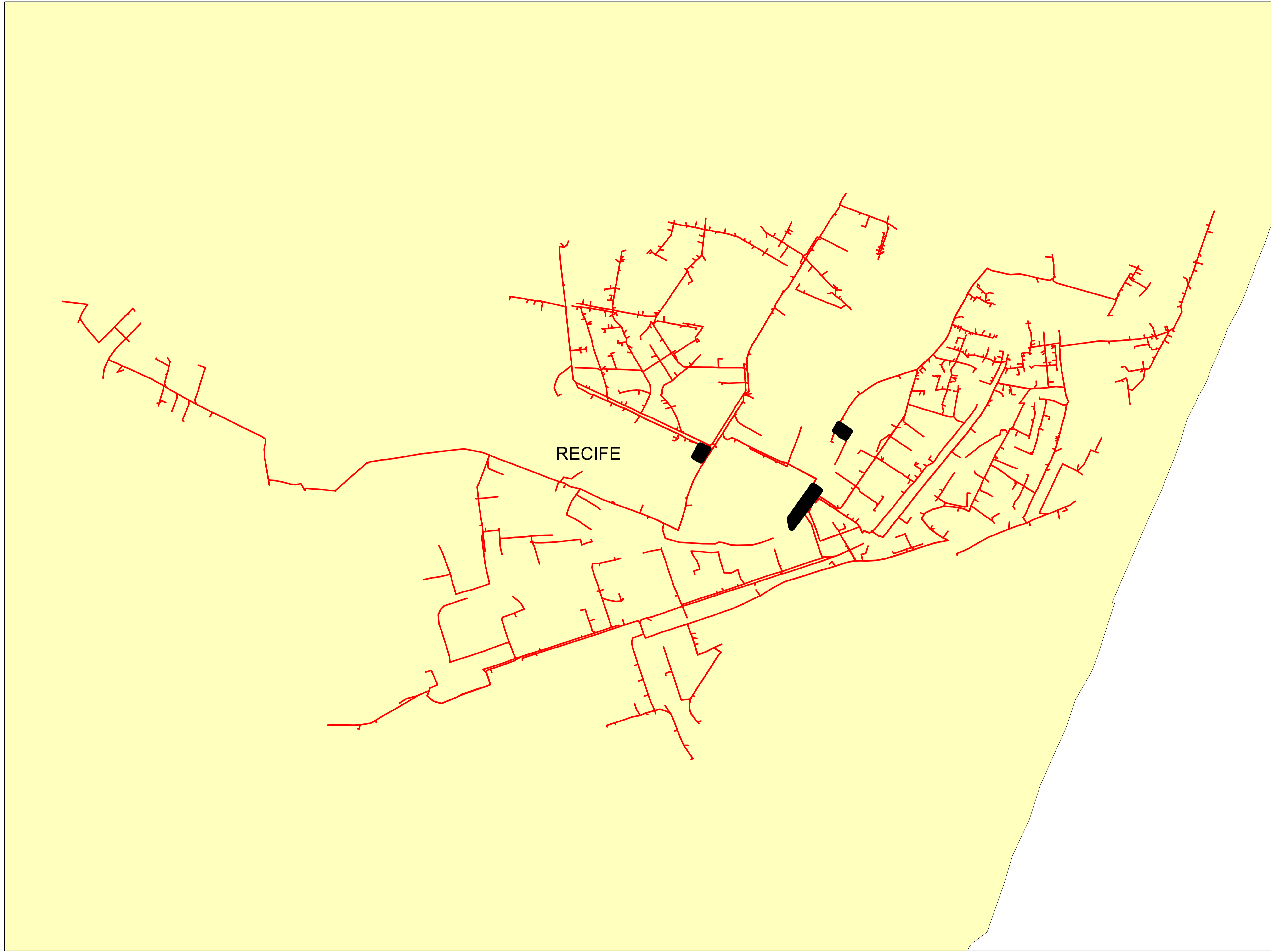




**Legendas**

- SUBESTAÇÃO
- ALIMENTADOR
- MUNICIPIO

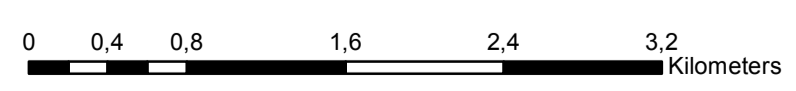
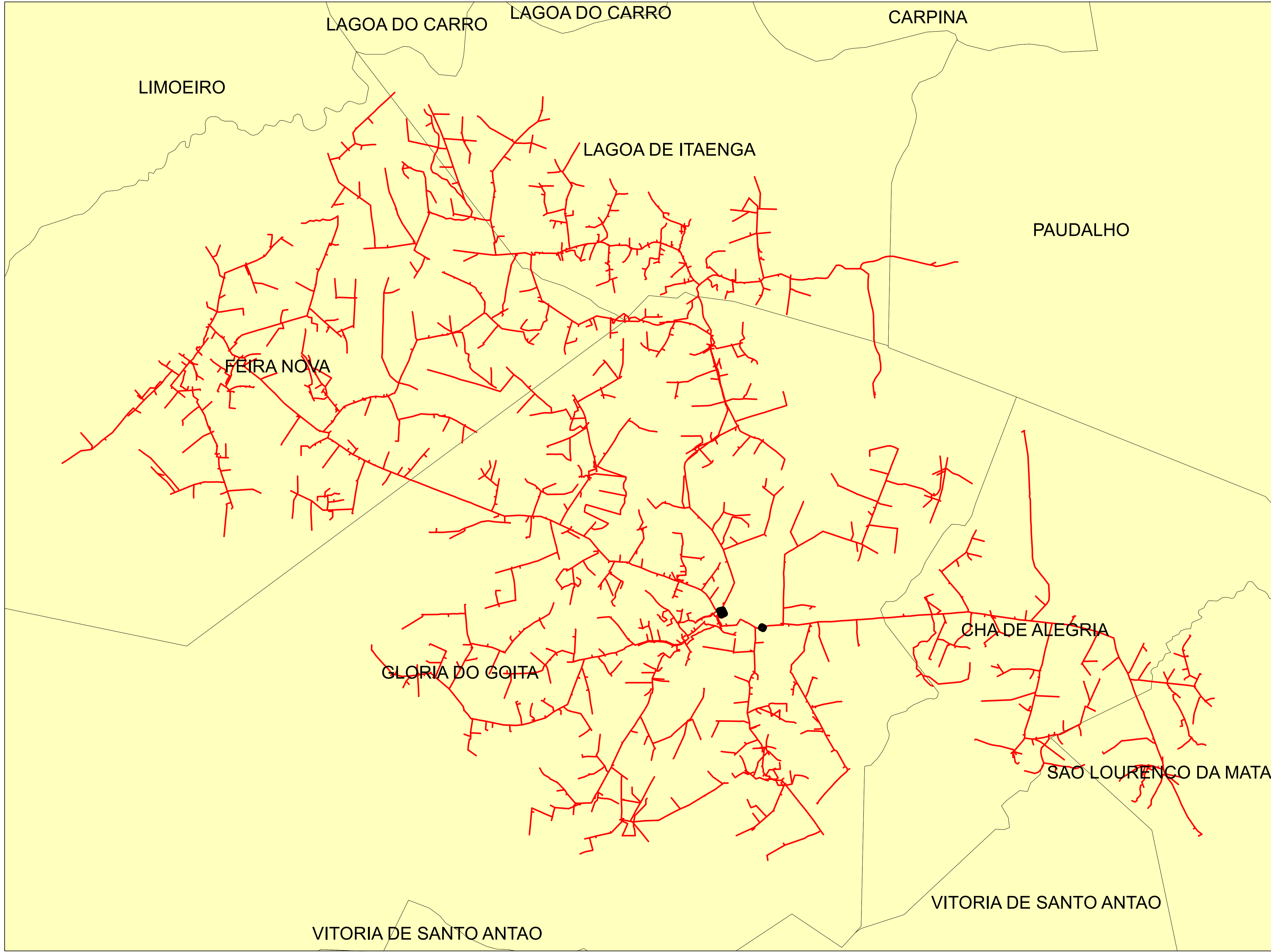
	Descrição:	
	CONJUNTO:	
	Elaborado por:	Setor:
Data:	RBBS	RBBS
28/07/2022	Fonte dos dados:	Escala:
	GSE	1:50.340



**Legendas**

- SUBESTAÇÃO
- ALIMENTADOR
- MUNICIPIO

	Descrição:	
	CONJUNTO:	
	Elaborado por:	Setor:
Data:	RBBS	RBBS
28/07/2022	Fonte dos dados:	Escala:
	GSE	1:8.510

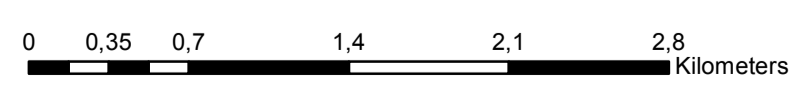
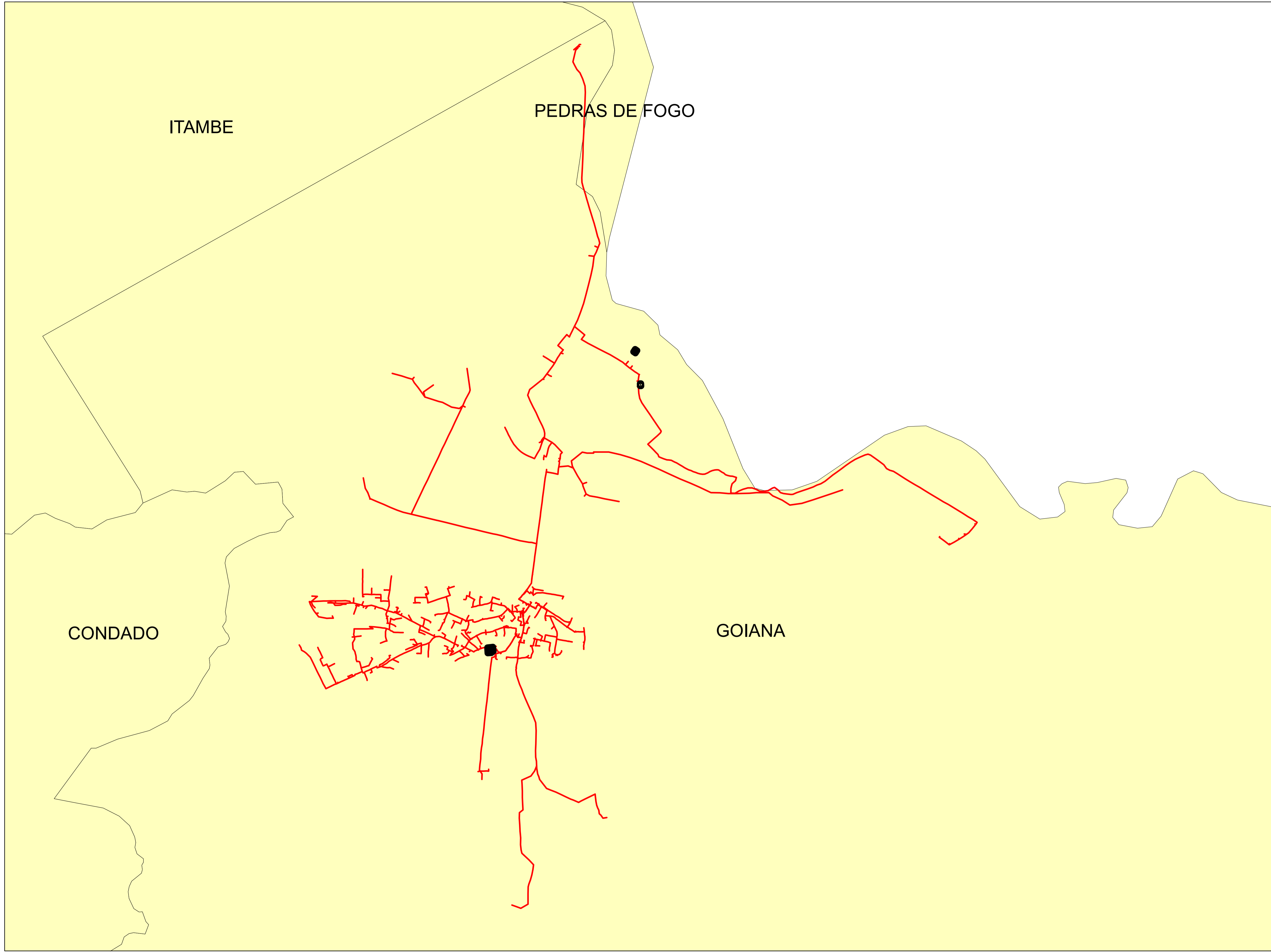


**Legendas**

- SUBESTAÇÃO
- ALIMENTADOR
- MUNICIPIO

	Descrição:	
	CONJUNTO:	
	Elaborado por:	Setor:
Data:	RBBS	RBBS
28/07/2022	Fonte dos dados:	Escala:
	GSE	1:38.190

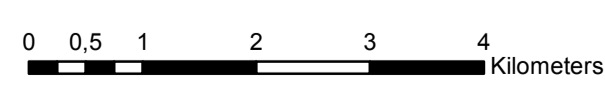
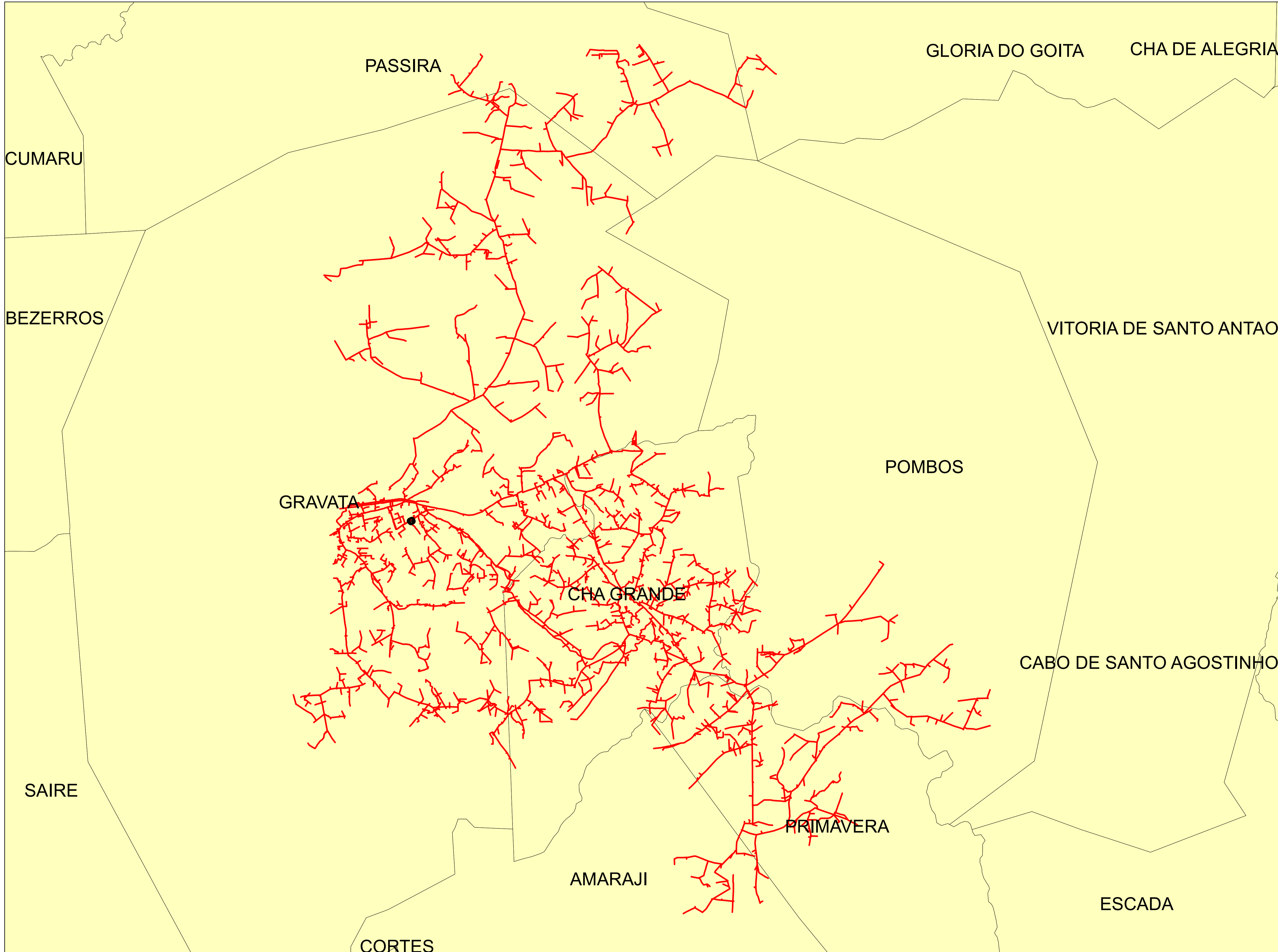




**Legendas**

- SUBESTAÇÃO
- ALIMENTADOR
- MUNICIPIO

	Descrição:	
	CONJUNTO:	
	Elaborado por:	Setor:
Data:	RBBS	RBBS
28/07/2022	Fonte dos dados:	Escala:
	GSE	1:33.050

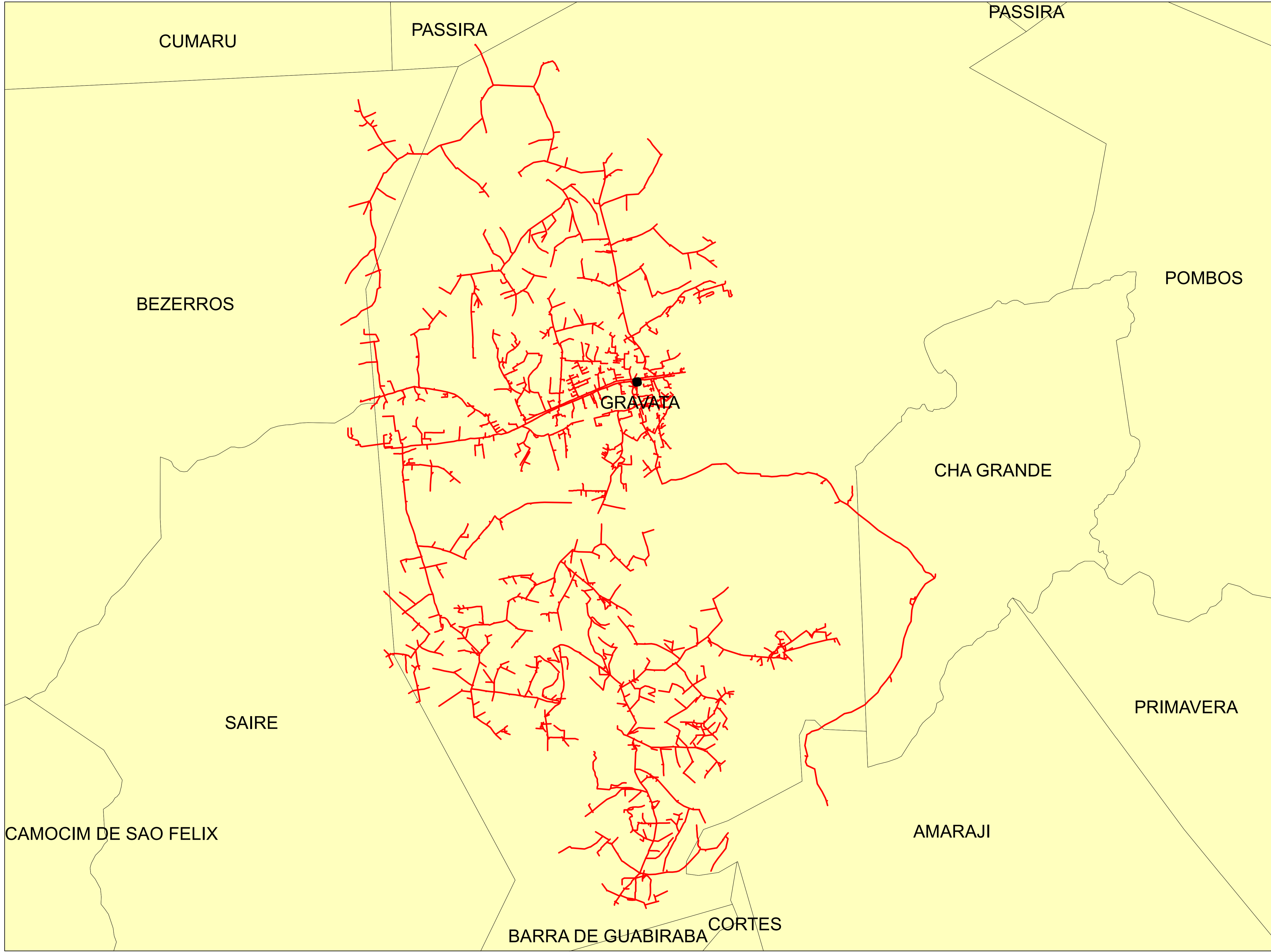


**Legendas**




- SUBESTAÇÃO
- ALIMENTADOR
- MUNICIPIO

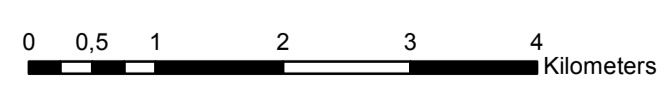
	Descrição:	
	CONJUNTO:	
	Elaborado por:	Setor:
Data:	RBBS	RBBS
28/07/2022	Fonte dos dados:	Escala:
	GSE	1:66.400



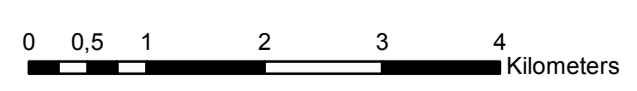
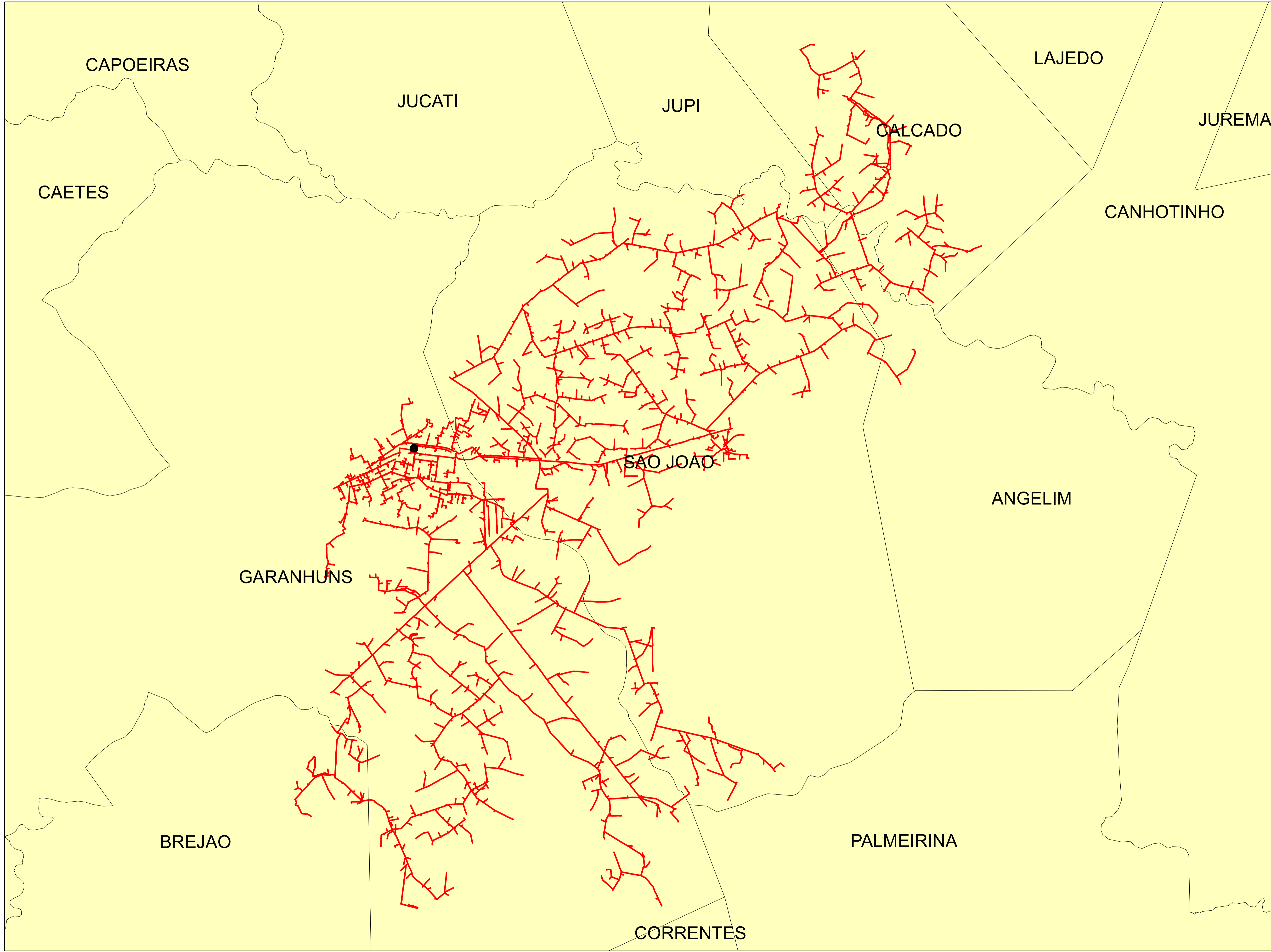


**Legendas**

-  SUBESTAÇÃO
-  ALIMENTADOR
-  MUNICIPIO



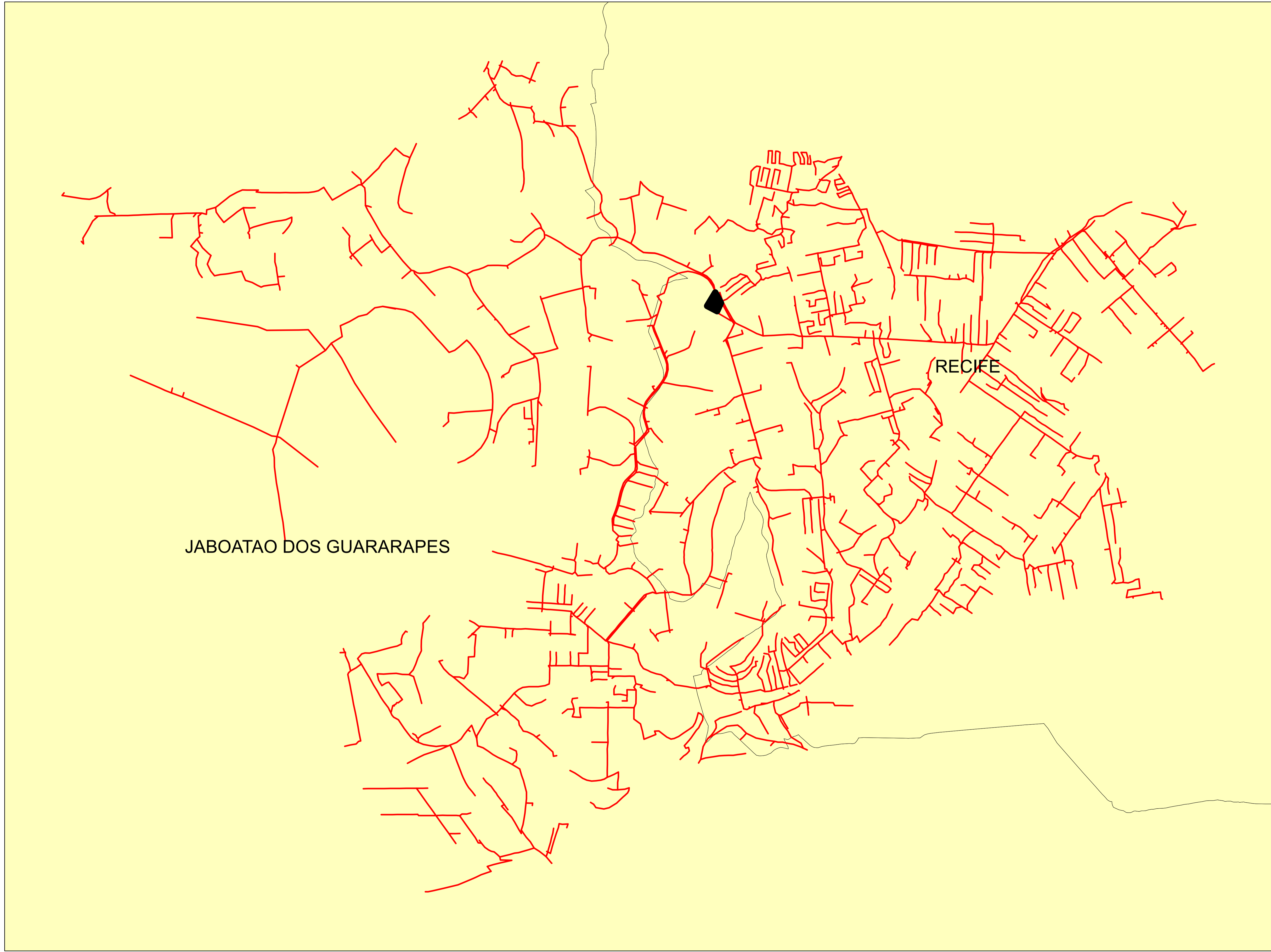
	Descrição:	
	CONJUNTO:	
	Elaborado por:	Setor:
Data:	RBBS	RBBS
28/07/2022	Fonte dos dados:	Escala:
	GSE	1:59.460



**Legendas**

- SUBESTAÇÃO
- ALIMENTADOR
- MUNICIPIO

	Descrição:	
	CONJUNTO:	
	Elaborado por:	Setor:
Data:	RBBS	RBBS
28/07/2022	Fonte dos dados:	Escala:
	GSE	1:64.140

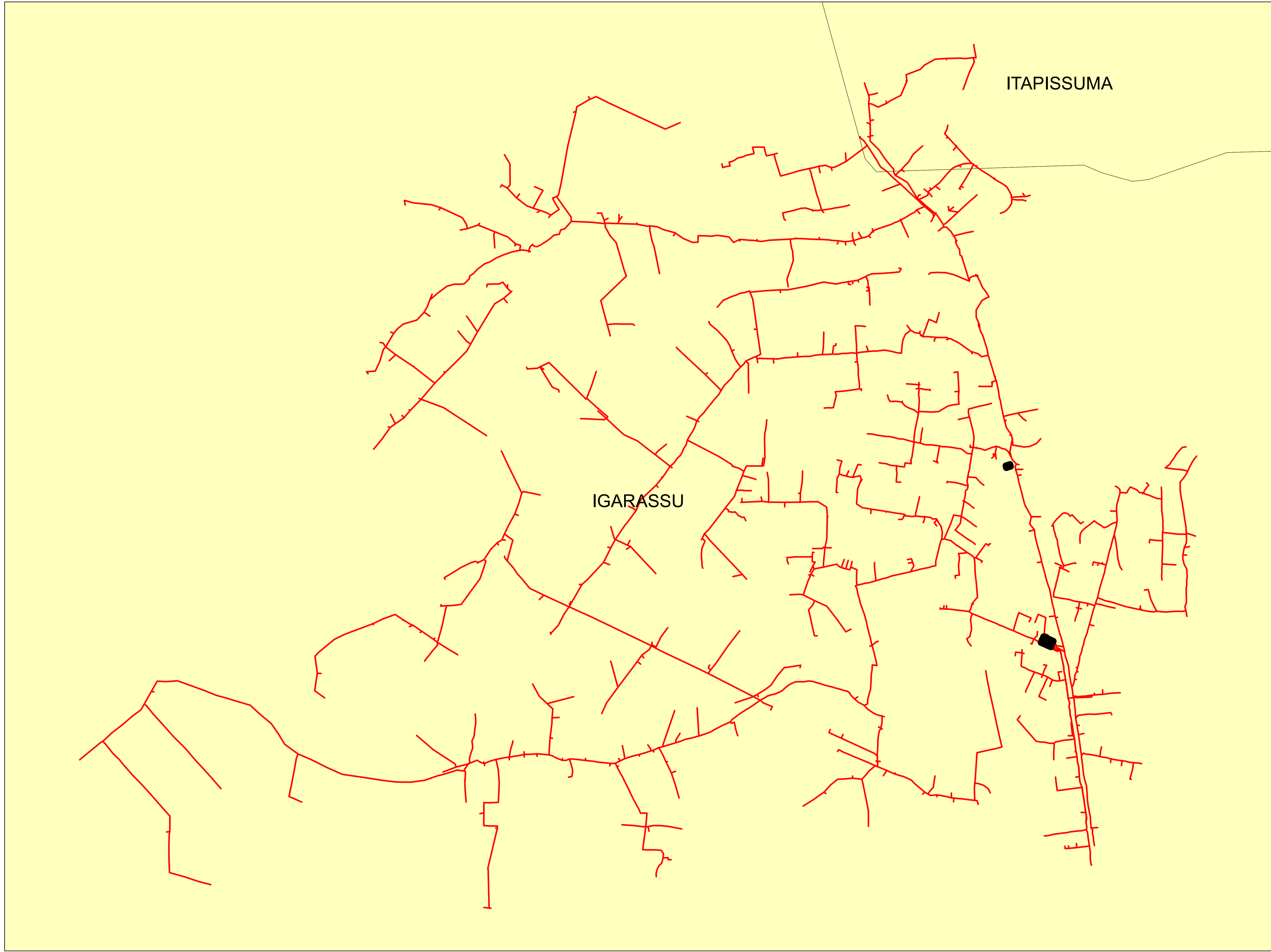


**Legendas**




- SUBESTAÇÃO
- ALIMENTADOR
- MUNICIPIO

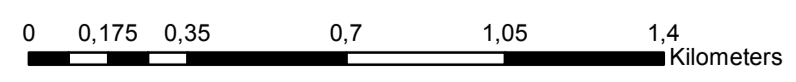
	Descrição:	
	CONJUNTO:	
	Elaborado por:	Setor:
Data:	RBBS	RBBS
28/07/2022	Fonte dos dados:	Escala:
	GSE	1:11.460



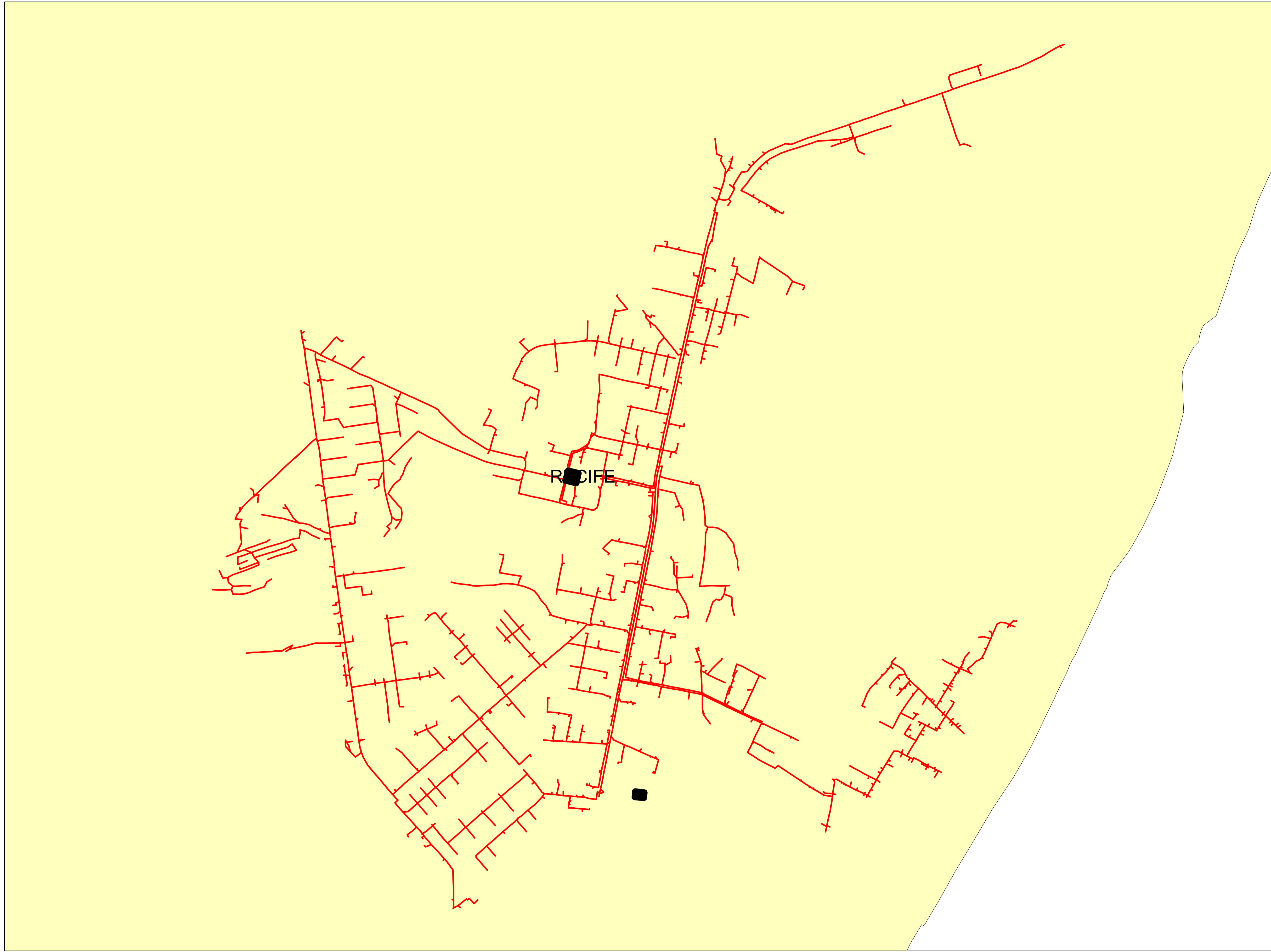


**Legendas**




-  SUBESTAÇÃO
-  ALIMENTADOR
-  MUNICIPIO

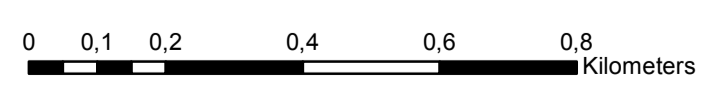


	Descrição:	
	CONJUNTO:	
	Elaborado por:	Setor:
Data:	RBBS	RBBS
28/07/2022	Fonte dos dados:	Escala:
	GSE	1:16.670



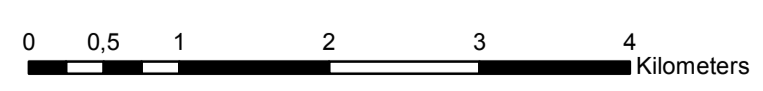
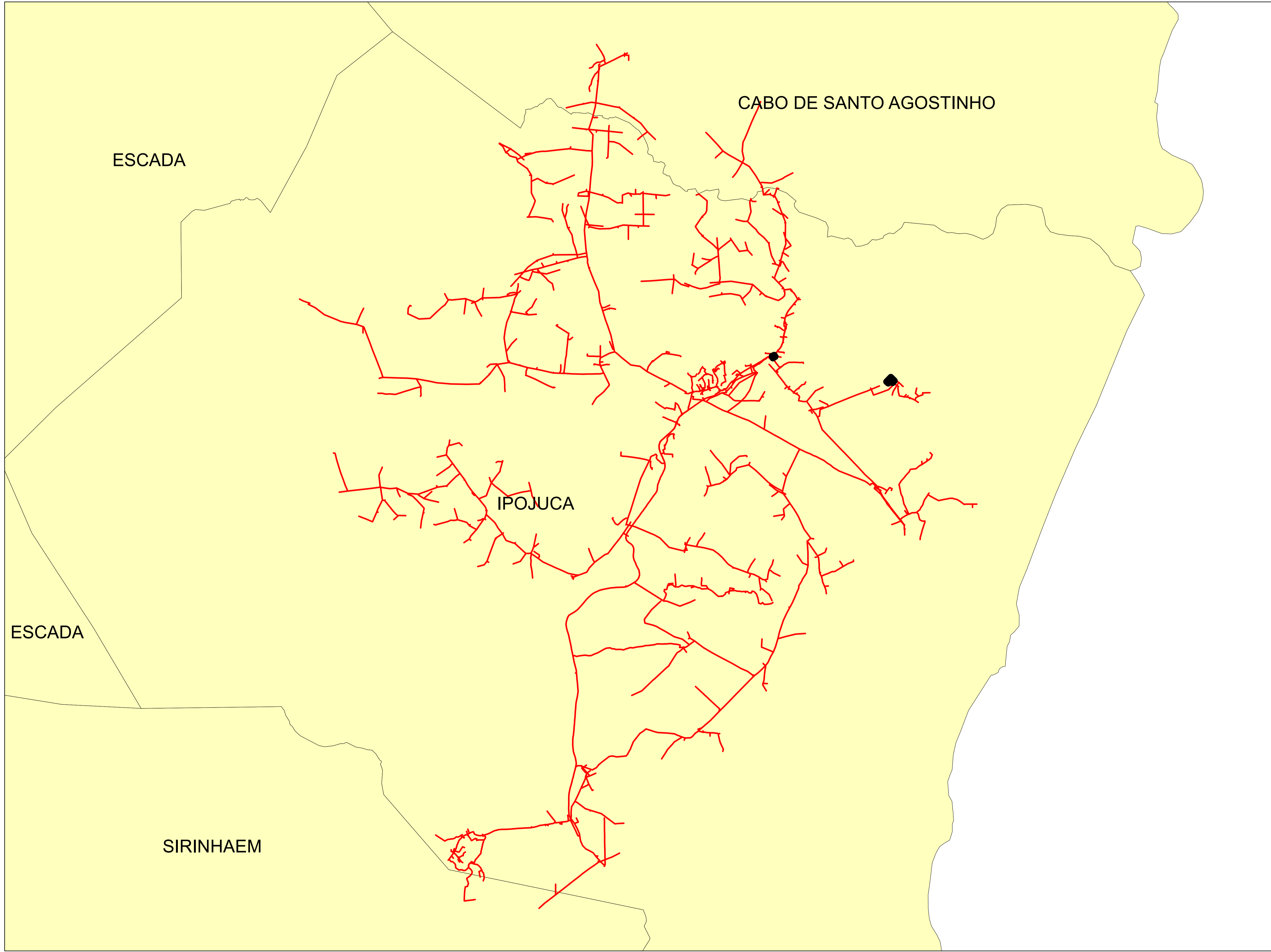
**Legendas**

-  SUBESTAÇÃO
-  ALIMENTADOR
-  MUNICIPIO



	Descrição:	
	CONJUNTO:	
	Elaborado por:	Setor:
Data:	RBBS	RBBS
28/07/2022	Fonte dos dados:	Escala:
	GSE	1:11.040

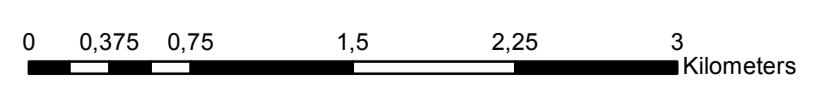
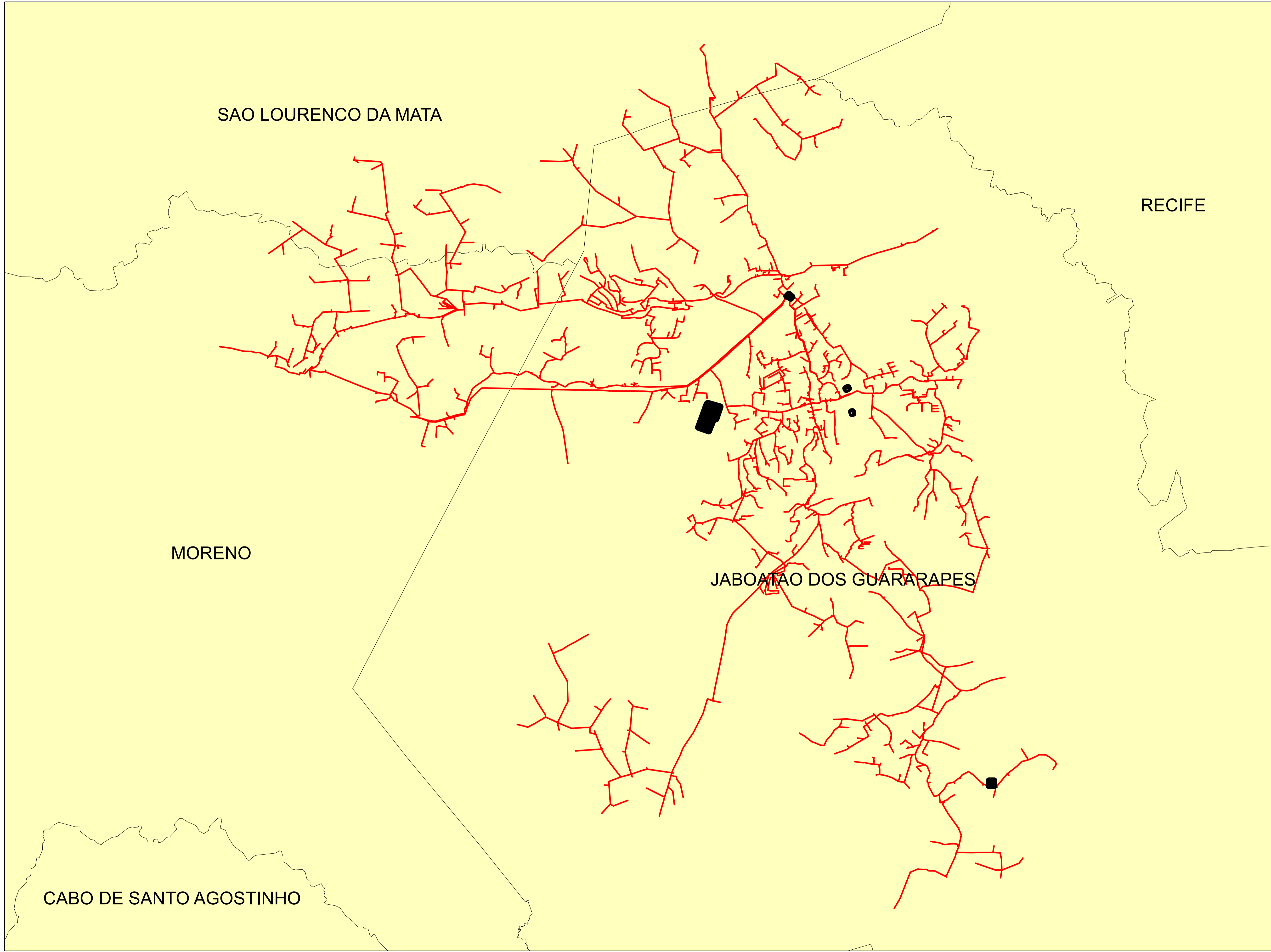




**Legendas**

- SUBESTAÇÃO
- ALIMENTADOR
- MUNICIPIO

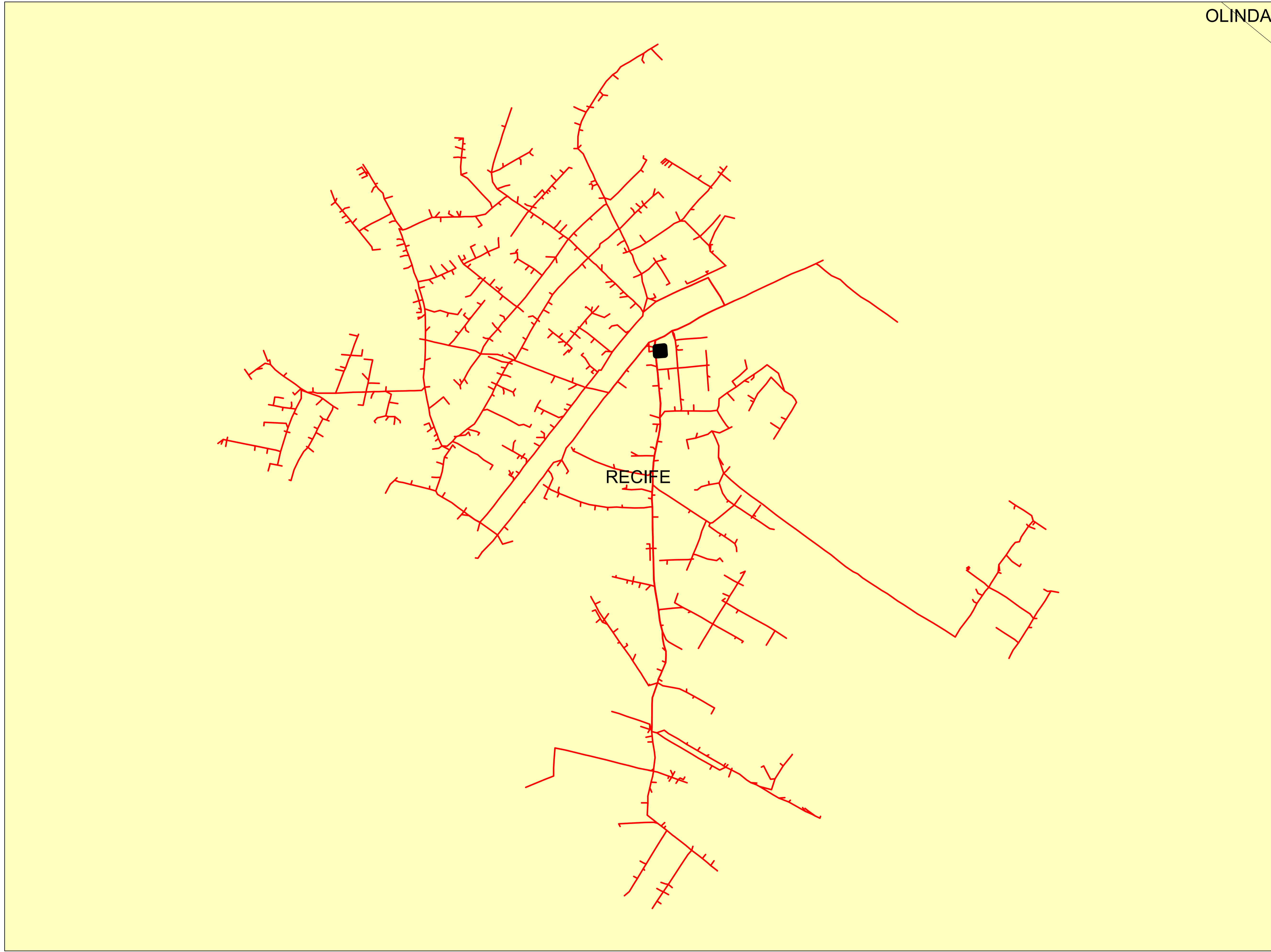
	Descrição:	
	CONJUNTO:	
	Elaborado por:	Setor:
Data:	RBBS	RBBS
28/07/2022	Fonte dos dados:	Escala:
	GSE	1:50.290






**Legendas**

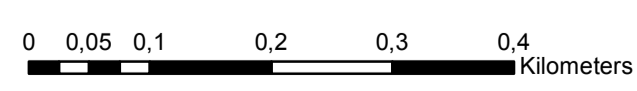
- SUBESTAÇÃO
- ALIMENTADOR
- MUNICIPIO

	Descrição:	
	CONJUNTO:	
	Elaborado por:	Setor:
Data:	RBBS	RBBS
28/07/2022	Fonte dos dados:	Escala:
	GSE	1:34.970



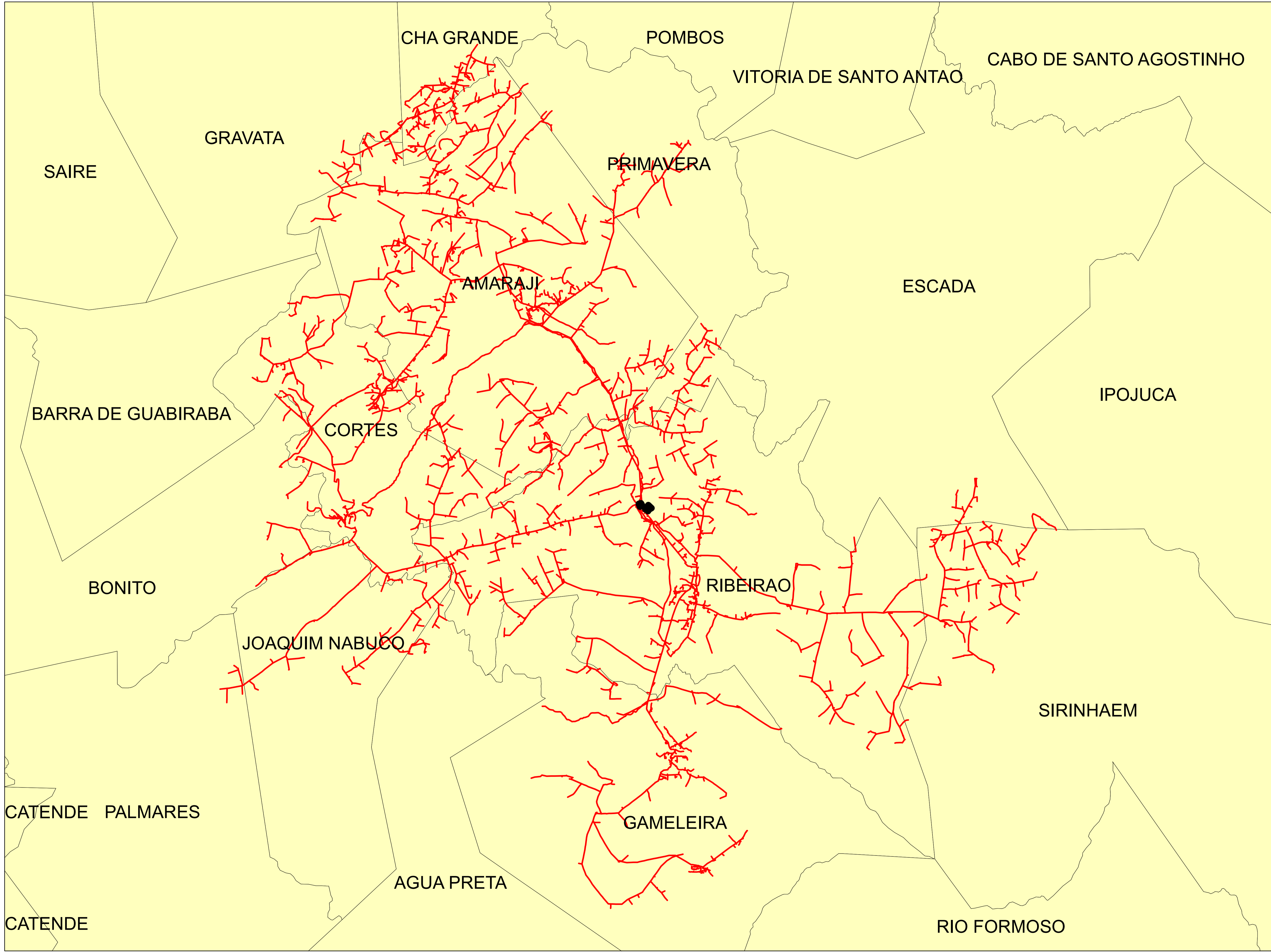
**Legendas**

-  SUBESTAÇÃO
-  ALIMENTADOR
-  MUNICIPIO



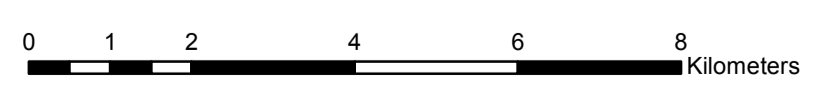
	Descrição:	
	CONJUNTO:	
	Elaborado por:	Setor:
Data:	RBBS	RBBS
28/07/2022	Fonte dos dados:	Escala:
	GSE	1:6.230



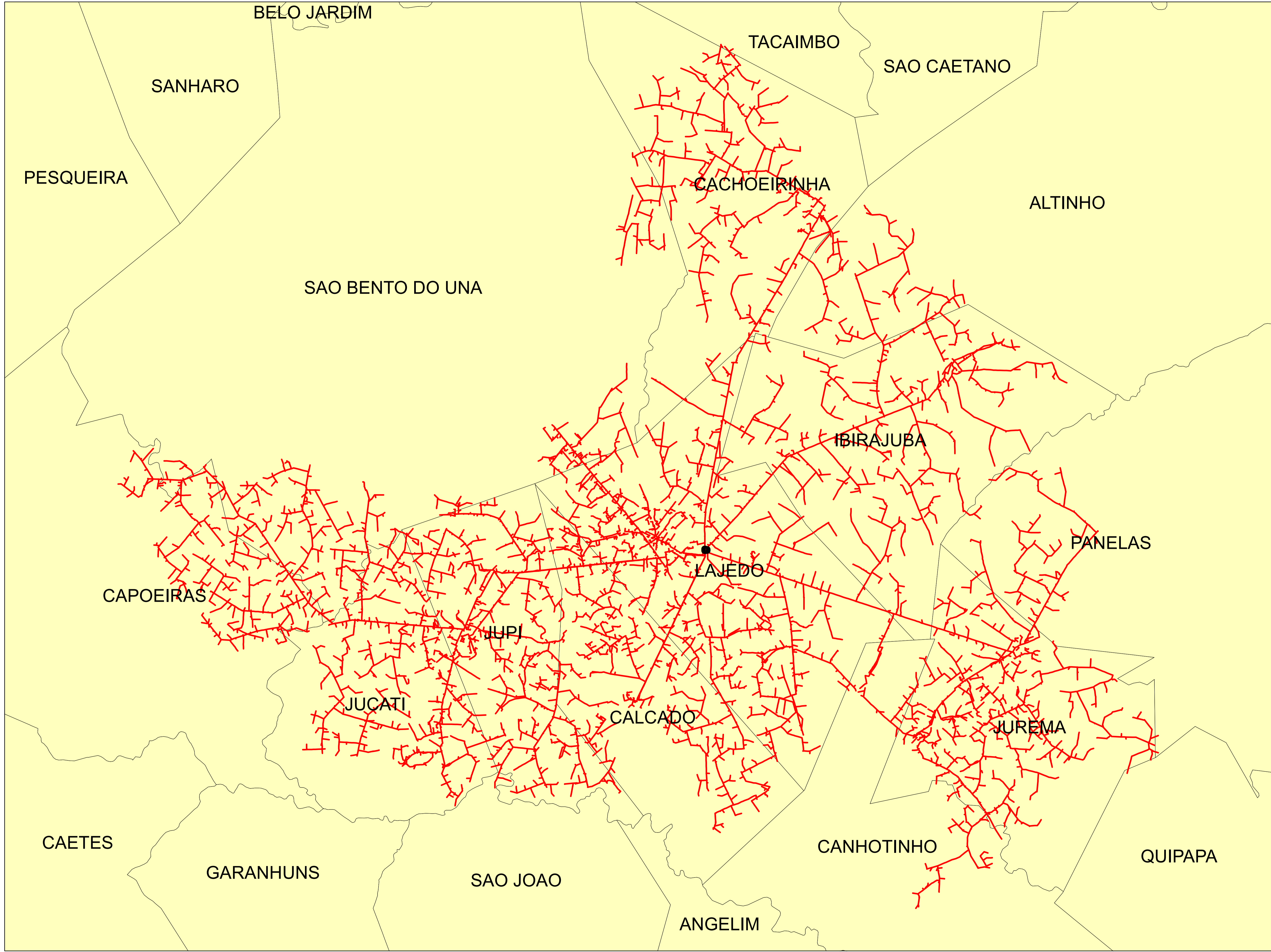


**Legendas**

- SUBESTAÇÃO
- ALIMENTADOR
- MUNICIPIO

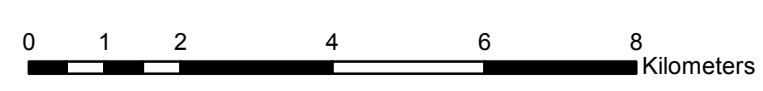


	Descrição:	
	CONJUNTO:	
	Elaborado por:	Setor:
Data:	RBBS	RBBS
28/07/2022	Fonte dos dados:	Escala:
	GSE	1:92.740



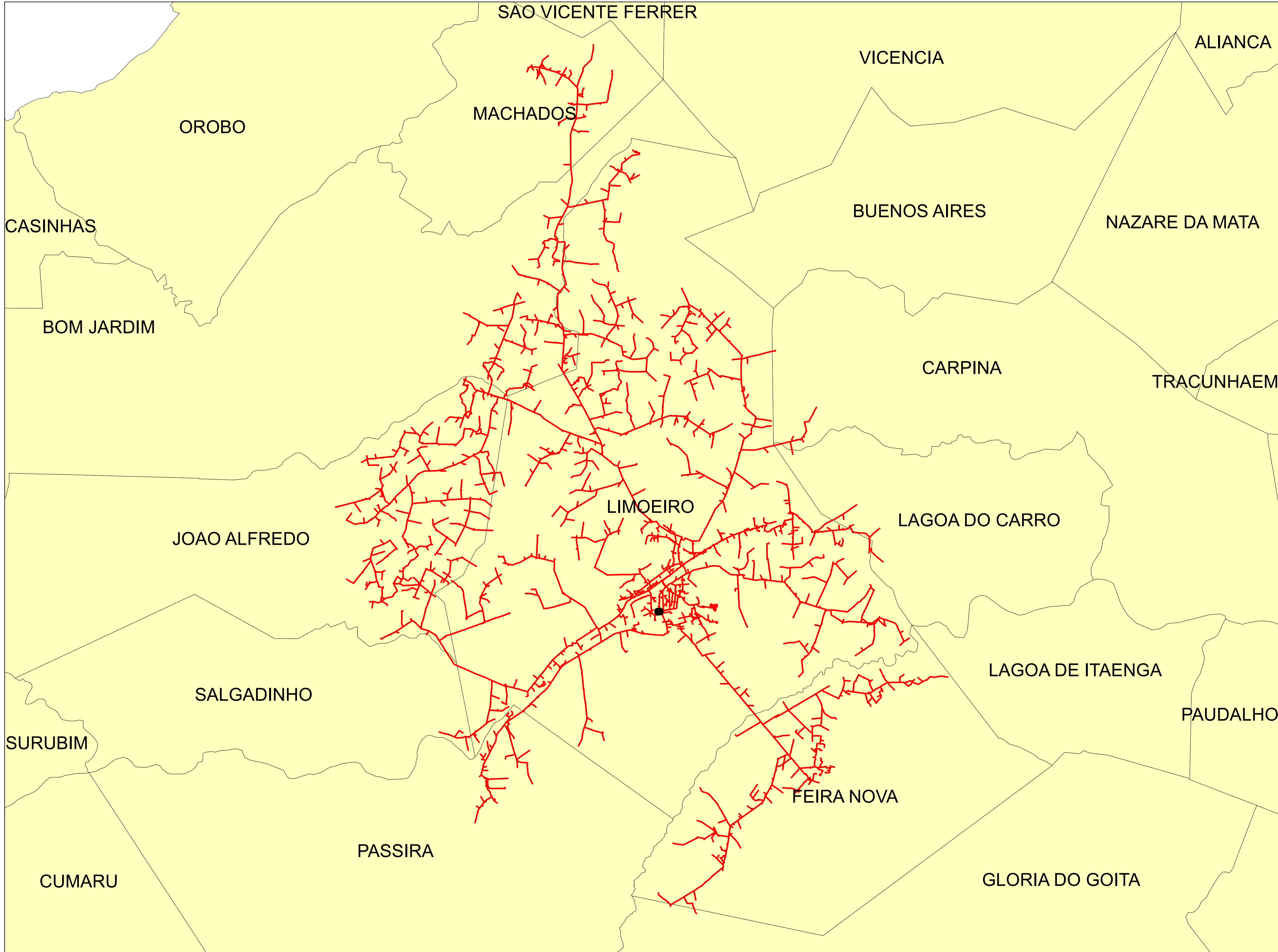
**Legendas**

-  SUBESTAÇÃO
-  ALIMENTADOR
-  MUNICIPIO



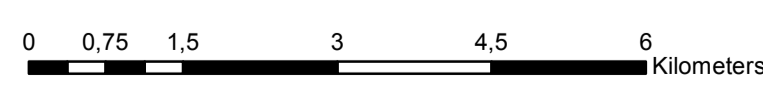
	Descrição:	
	CONJUNTO:	
	Elaborado por:	Setor:
Data:	RBBS	RBBS
28/07/2022	Fonte dos dados:	Escala:
	GSE	1:99.550



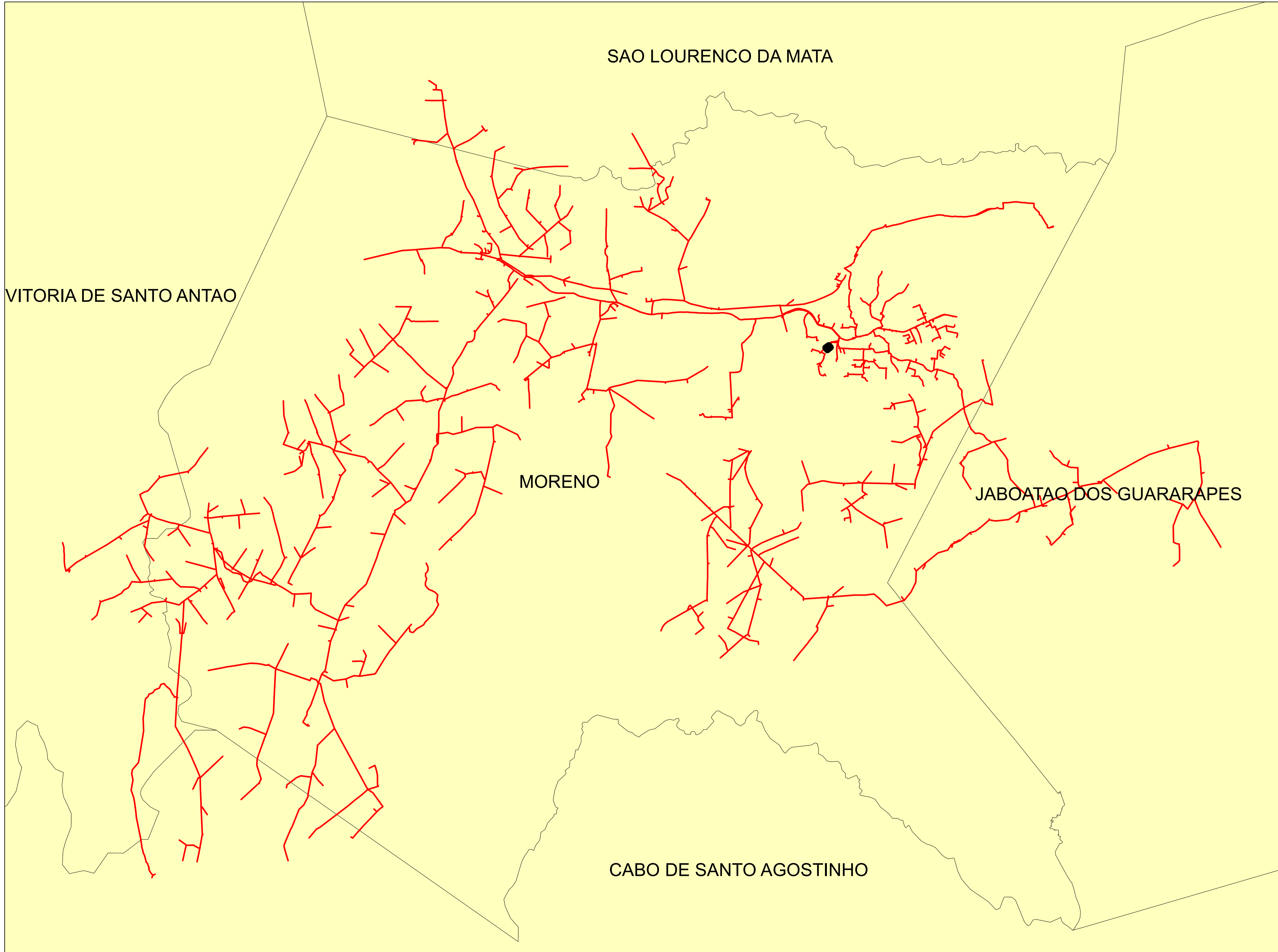


**Legendas**

-  SUBESTAÇÃO
-  ALIMENTADOR
-  MUNICIPIO

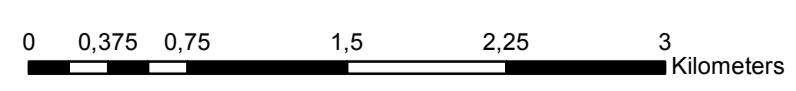


	Descrição:	
	CONJUNTO:	
	Elaborado por:	Setor:
Data:	RBBS	RBBS
28/07/2022	Fonte dos dados:	Escala:
	GSE	1:73.480

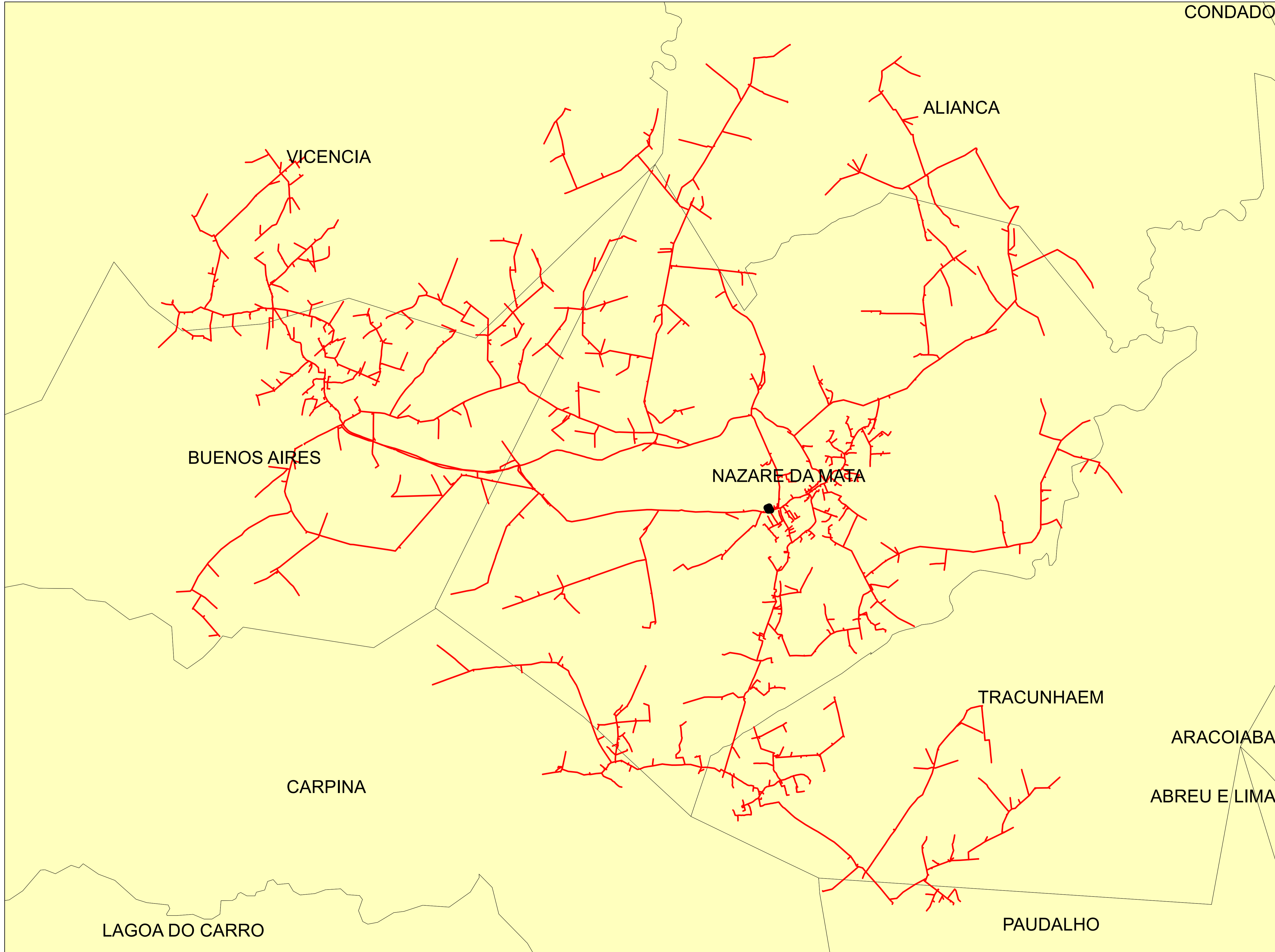


**Legendas**




- SUBESTAÇÃO
- ALIMENTADOR
- MUNICIPIO

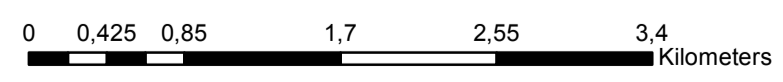


	Descrição:	
	CONJUNTO:	
	Elaborado por:	Setor:
Data:	RBBS	RBBS
28/07/2022	Fonte dos dados:	Escala:
	GSE	1:35.620



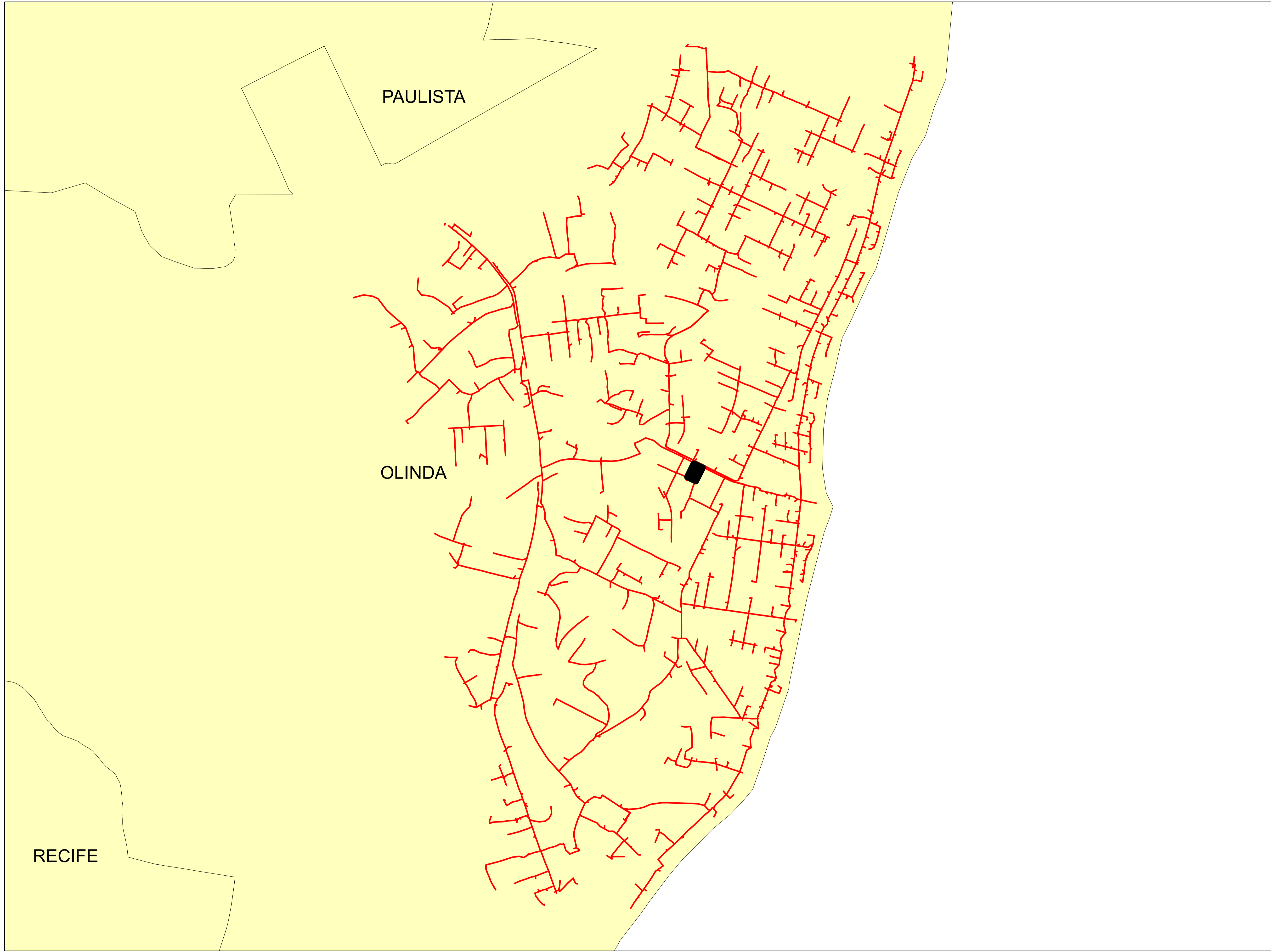
**Legendas**

-  SUBESTAÇÃO
-  ALIMENTADOR
-  MUNICIPIO



	Descrição:	
	CONJUNTO:	
	Elaborado por:	Setor:
Data:	RBBS	RBBS
28/07/2022	Fonte dos dados:	Escala:
	GSE	1:41.200








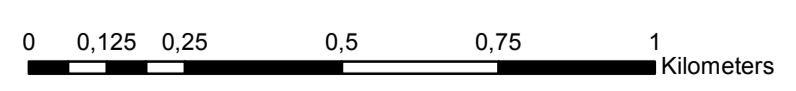
RECIFE

PAULISTA

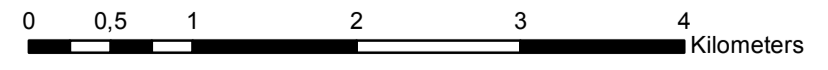
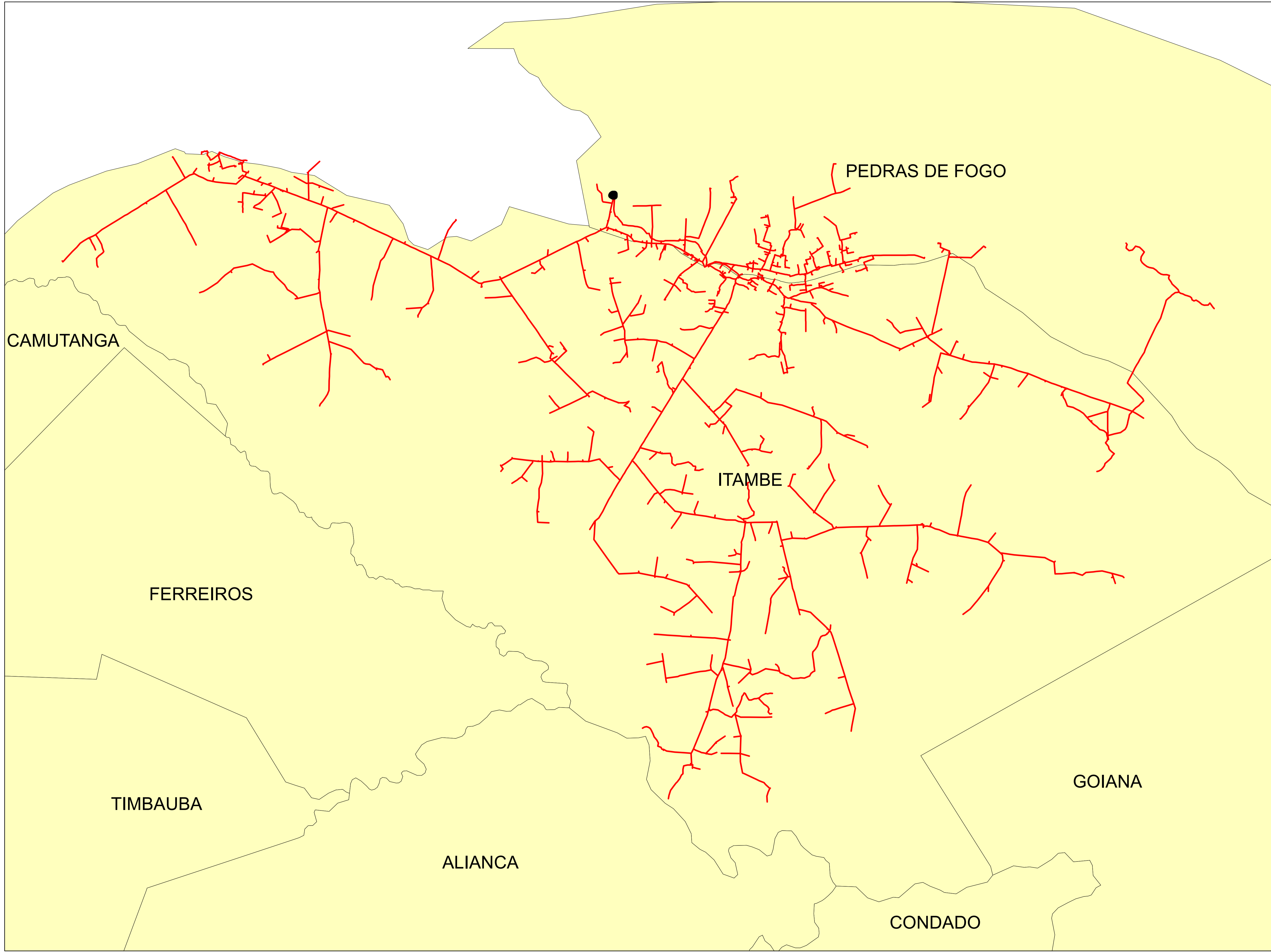
OLINDA

**Legendas**

-  SUBESTAÇÃO
-  ALIMENTADOR
-  MUNICIPIO



	Descrição:	
	CONJUNTO:	
	Elaborado por:	Setor:
Data:	RBBS	RBBS
28/07/2022	Fonte dos dados:	Escala:
	GSE	1:12.070

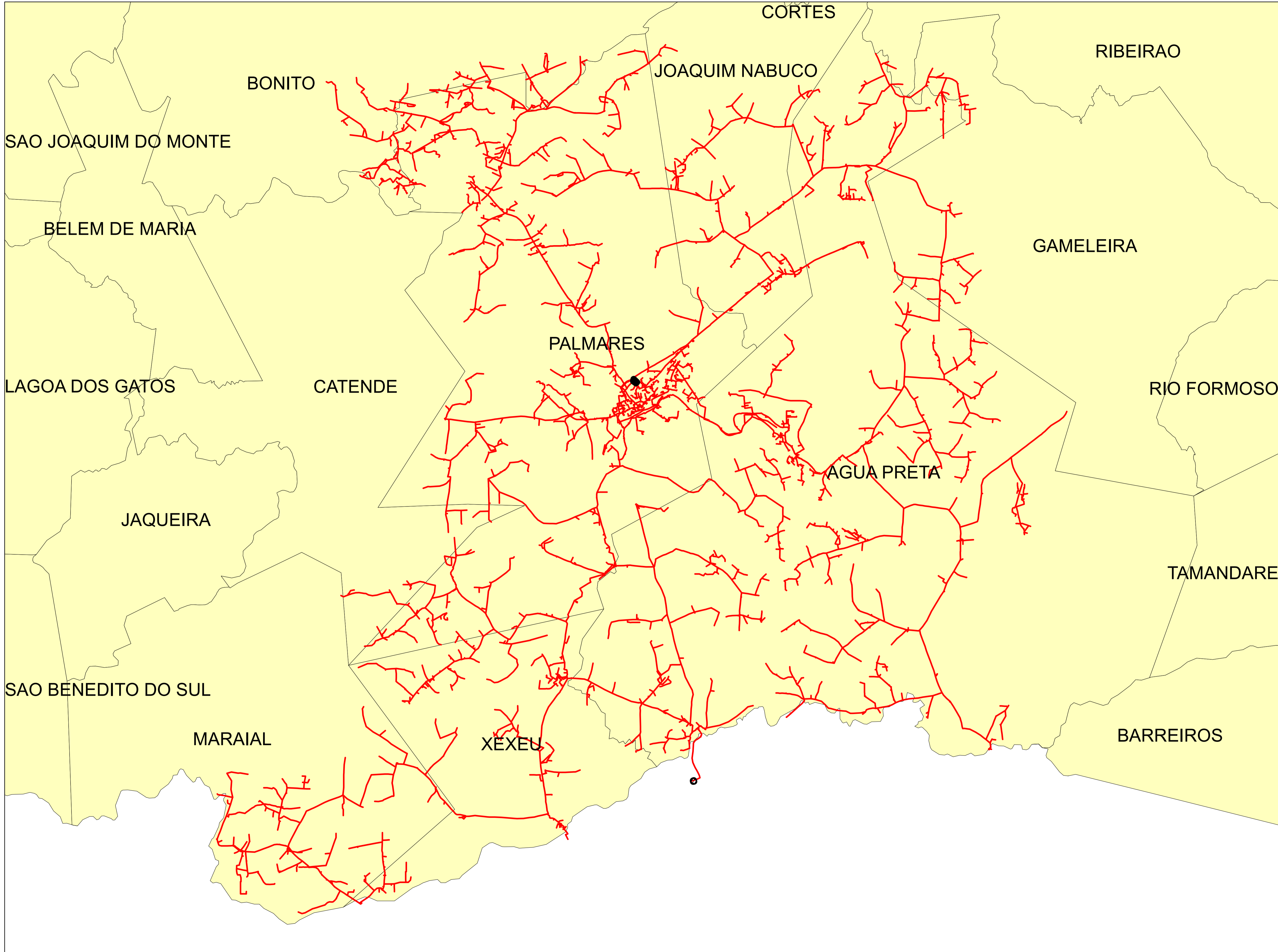


**Legendas**

- SUBESTAÇÃO
- ALIMENTADOR
- MUNICIPIO

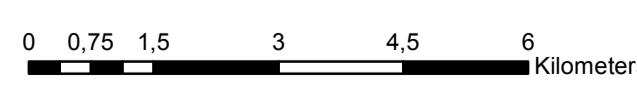
	Descrição:	
	CONJUNTO:	
	Elaborado por:	Setor:
Data:	RBBS	RBBS
28/07/2022	Fonte dos dados:	Escala:
	GSE	1:46.100



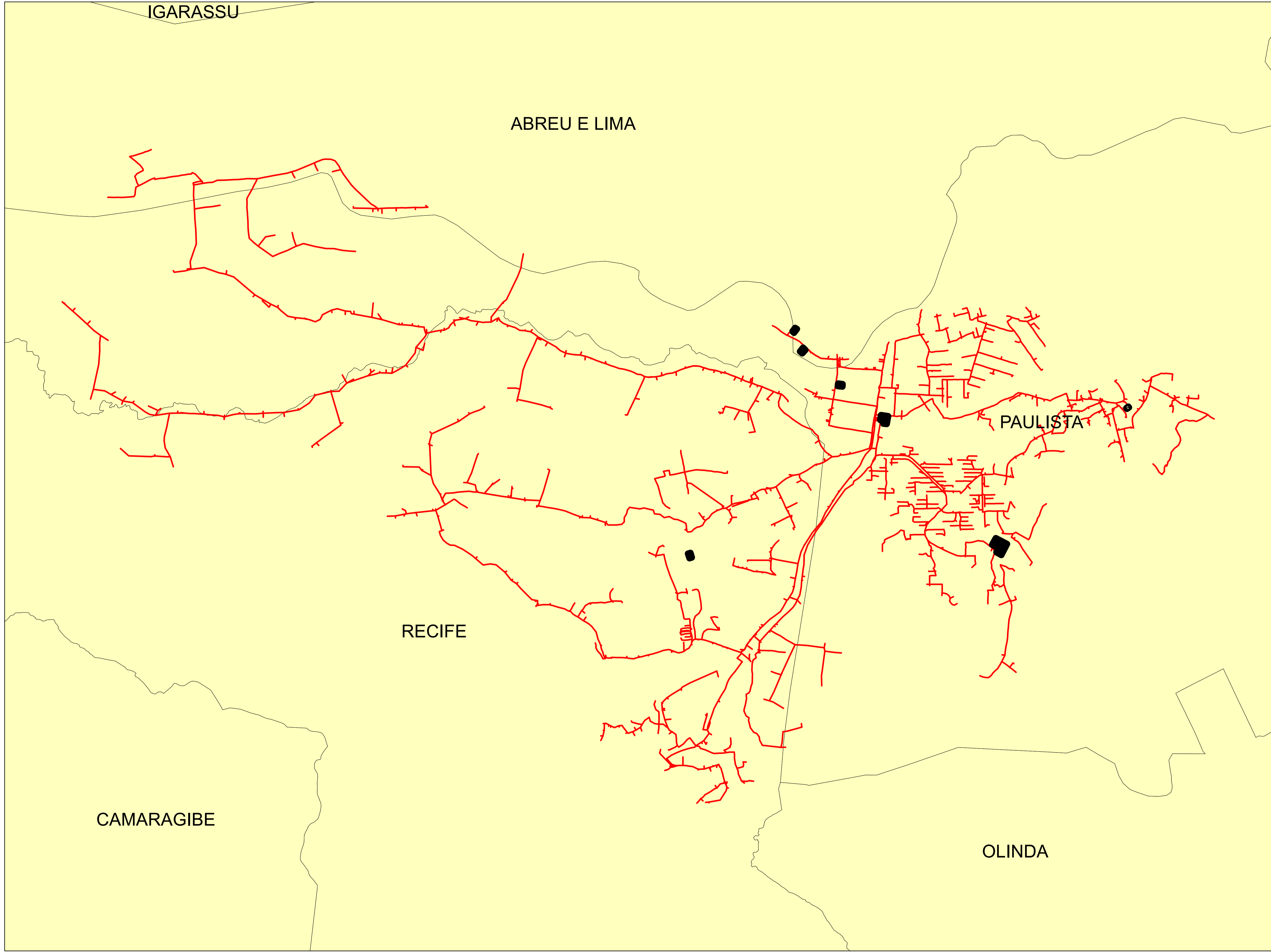


**Legendas**

- SUBESTAÇÃO
- ALIMENTADOR
- MUNICIPIO

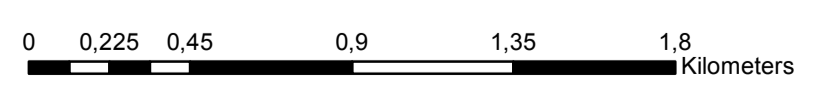


	Descrição:	
	CONJUNTO:	
	Elaborado por:	Setor:
Data:	RBBS	RBBS
28/07/2022	Fonte dos dados:	Escala:
	GSE	1:90.800



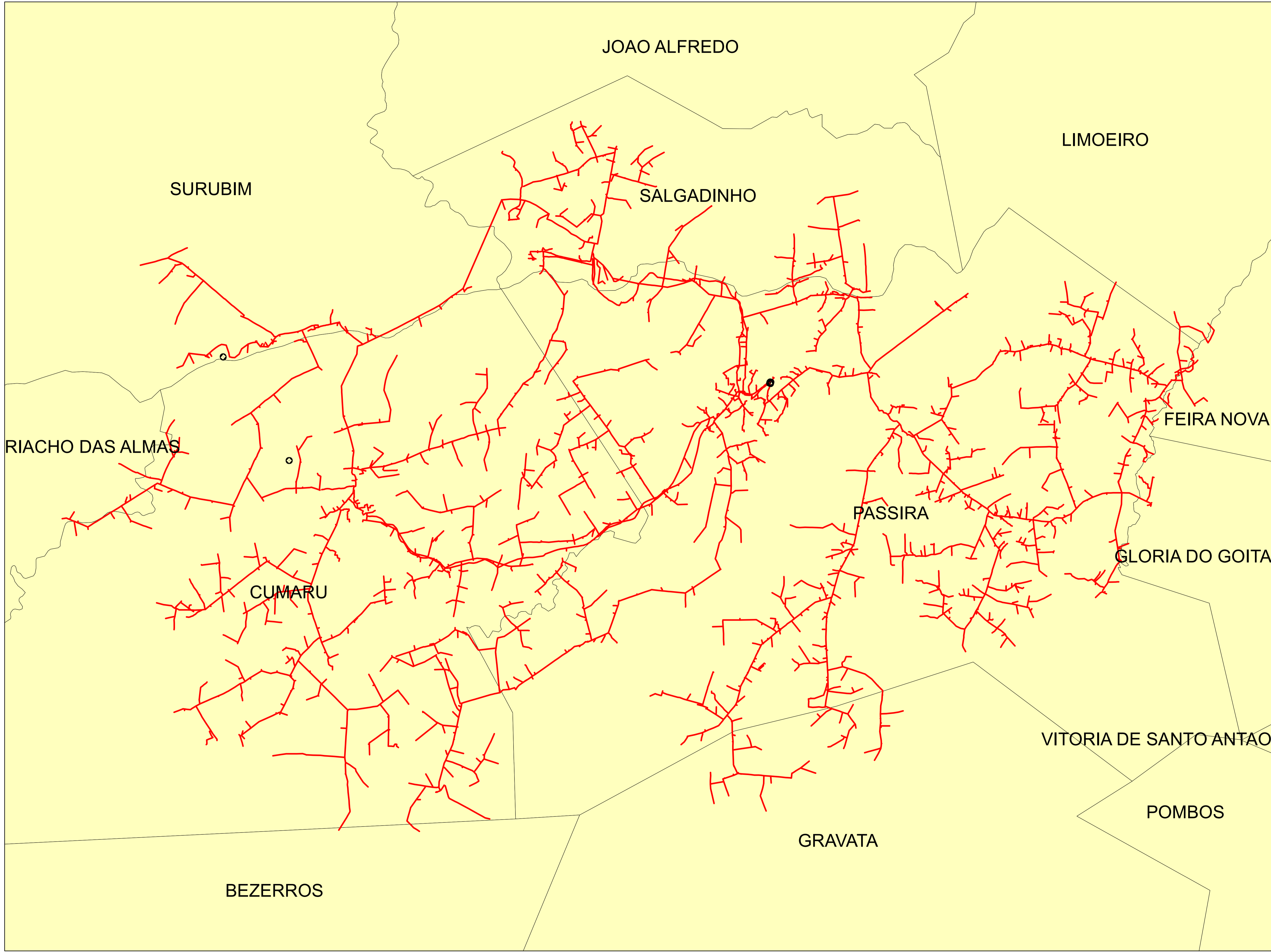
**Legendas**

- SUBESTAÇÃO
- ALIMENTADOR
- MUNICIPIO



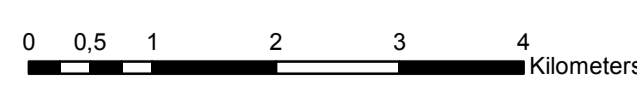
	Descrição:	
	CONJUNTO:	
	Elaborado por:	Setor:
Data:	RBBS	RBBS
28/07/2022	Fonte dos dados:	Escala:
	GSE	1:21.050



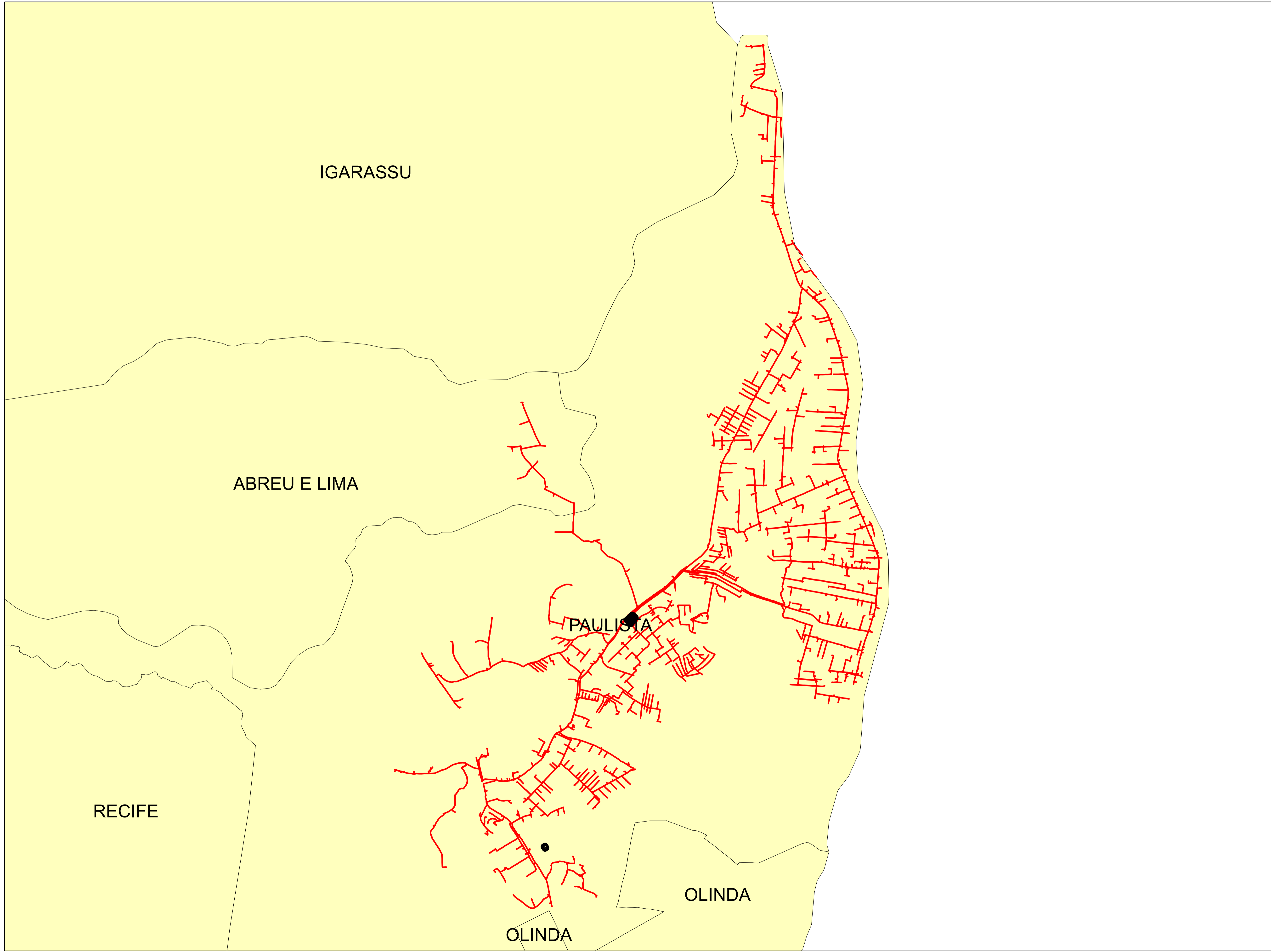


**Legendas**




-  SUBESTAÇÃO
-  ALIMENTADOR
-  MUNICIPIO

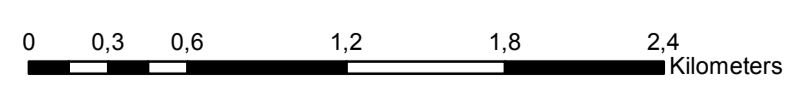


	Descrição:	
	CONJUNTO:	
	Elaborado por:	Setor:
Data:	RBBS	RBBS
28/07/2022	Fonte dos dados:	Escala:
	GSE	1:61.130



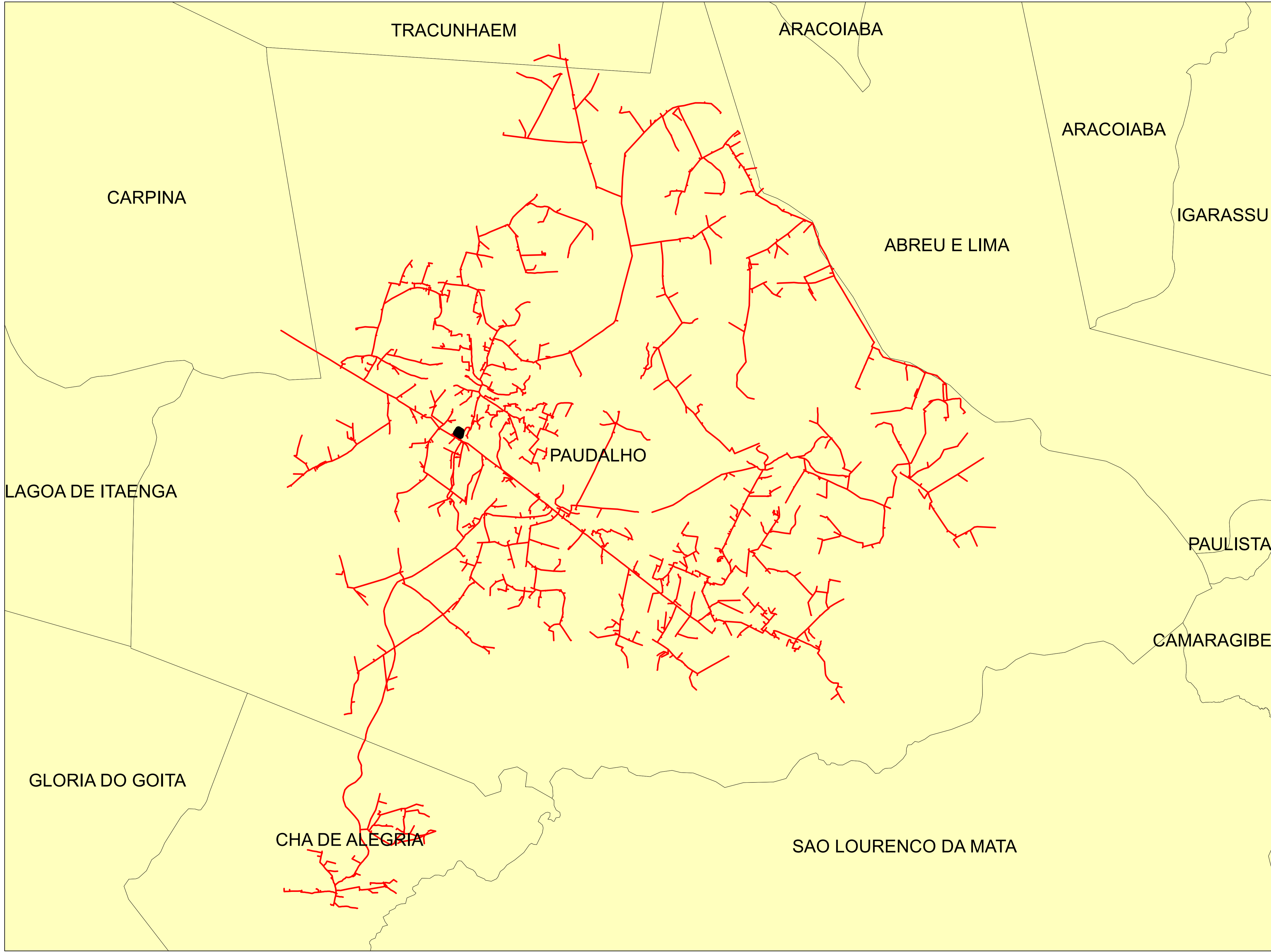
**Legendas**

-  SUBESTAÇÃO
-  ALIMENTADOR
-  MUNICIPIO



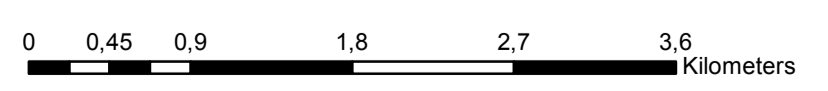
	Descrição:	
	CONJUNTO:	
	Elaborado por:	Setor:
Data:	RBBS	RBBS
28/07/2022	Fonte dos dados:	Escala:
	GSE	1:28.580



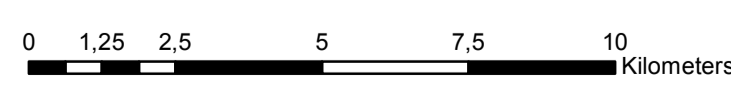
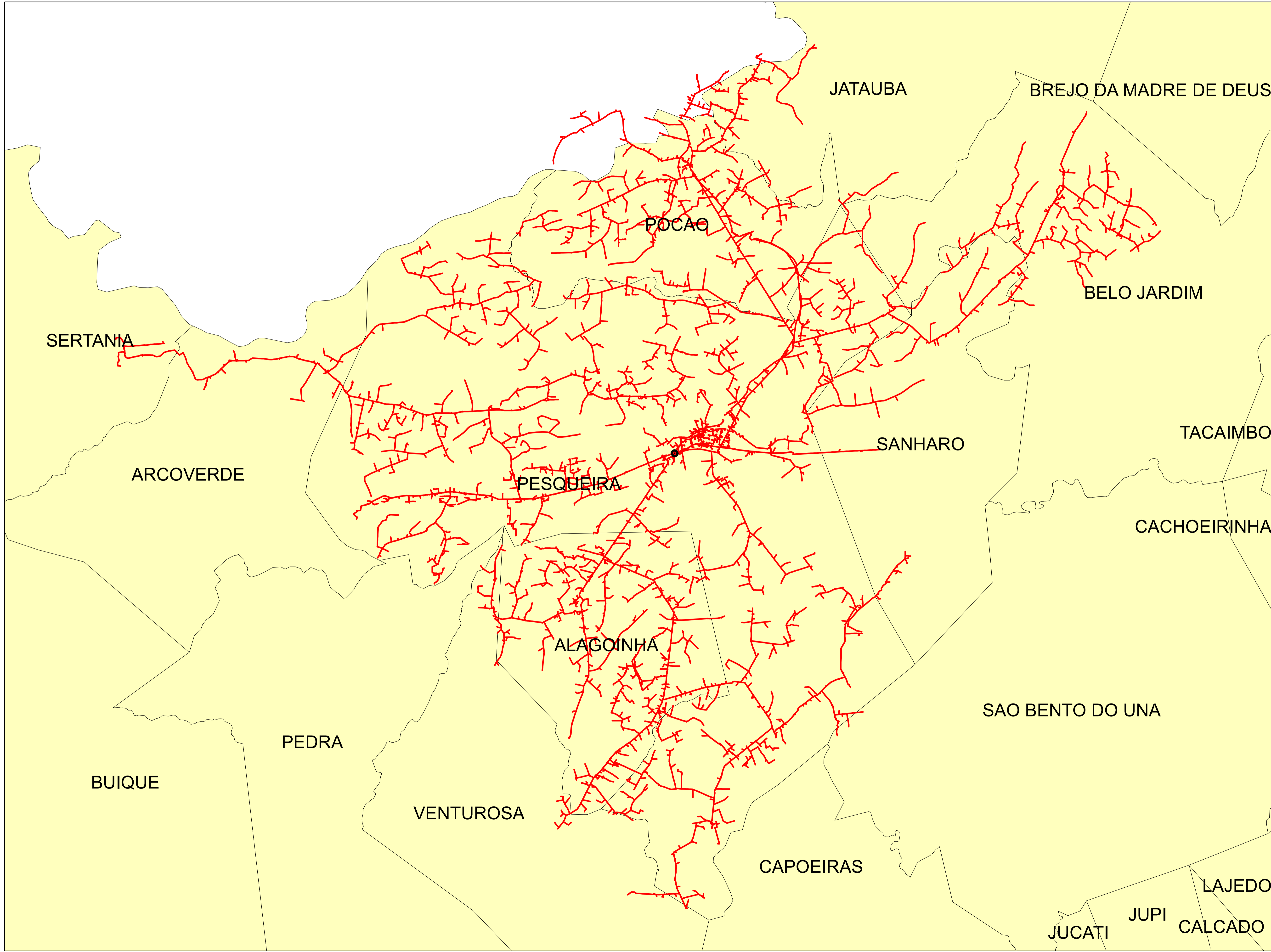


**Legendas**

-  SUBESTAÇÃO
-  ALIMENTADOR
-  MUNICIPIO



	Descrição:	
	CONJUNTO:	
	Elaborado por:	Setor:
Data:	RBBS	RBBS
28/07/2022	Fonte dos dados:	Escala:
	GSE	1:42.040

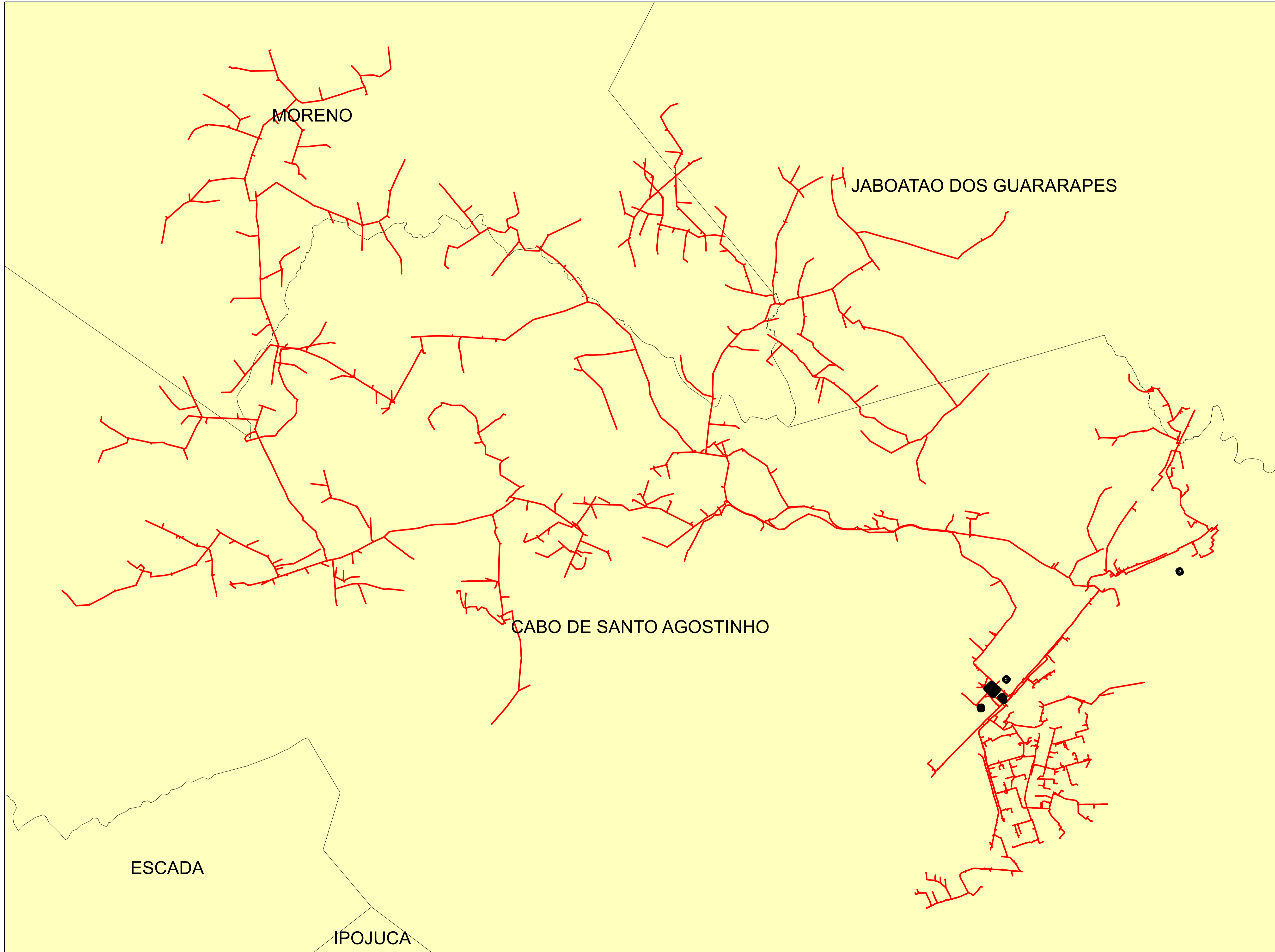


**Legendas**




- SUBESTAÇÃO
- ALIMENTADOR
- MUNICIPIO

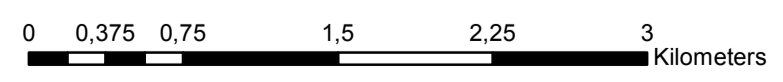
	Descrição:	
	CONJUNTO:	
	Elaborado por:	Setor:
Data:	RBBS	RBBS
28/07/2022	Fonte dos dados:	Escala:
	GSE	1:128.880



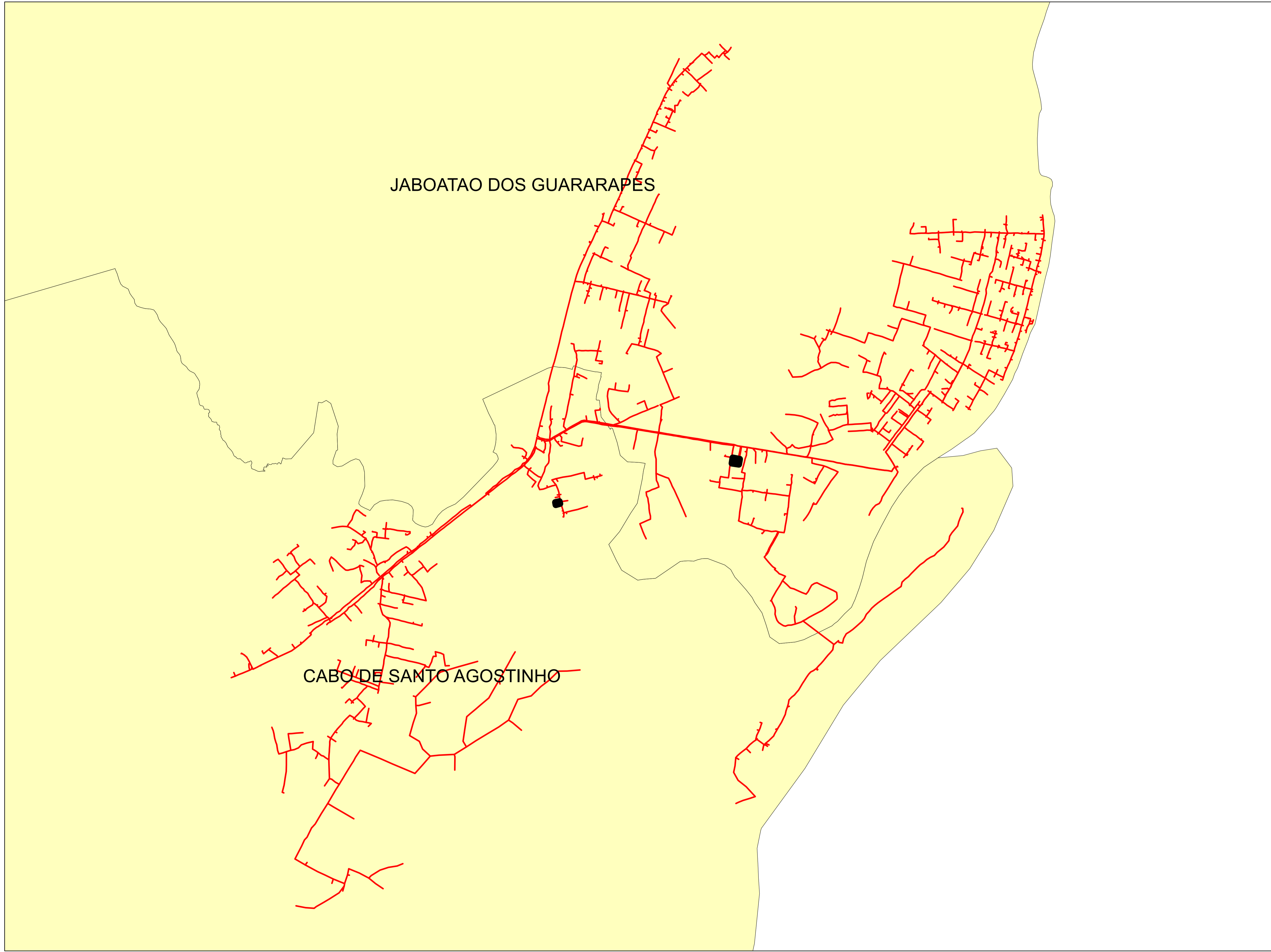


**Legendas**

-  SUBESTAÇÃO
-  ALIMENTADOR
-  MUNICIPIO






	Descrição:	
	CONJUNTO:	
	Elaborado por:	Setor:
Data:	RBBS	RBBS
28/07/2022	Fonte dos dados:	Escala:
	GSE	1:36.660

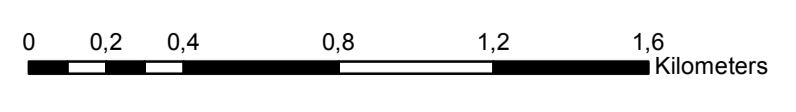


JABOATAO DOS GUARARAPES

CABO DE SANTO AGOSTINHO

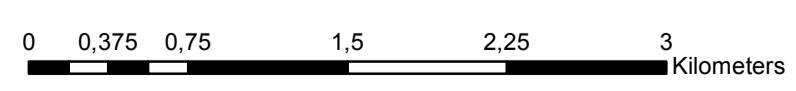
**Legendas**

-  SUBESTAÇÃO
-  ALIMENTADOR
-  MUNICIPIO



	Descrição:	
	CONJUNTO:	
	Elaborado por:	Setor:
Data:	RBBS	RBBS
28/07/2022	Fonte dos dados:	Escala:
	GSE	1:19.510

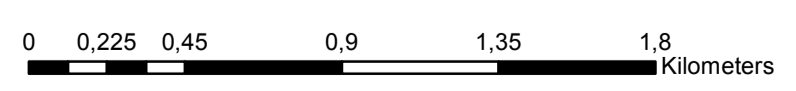
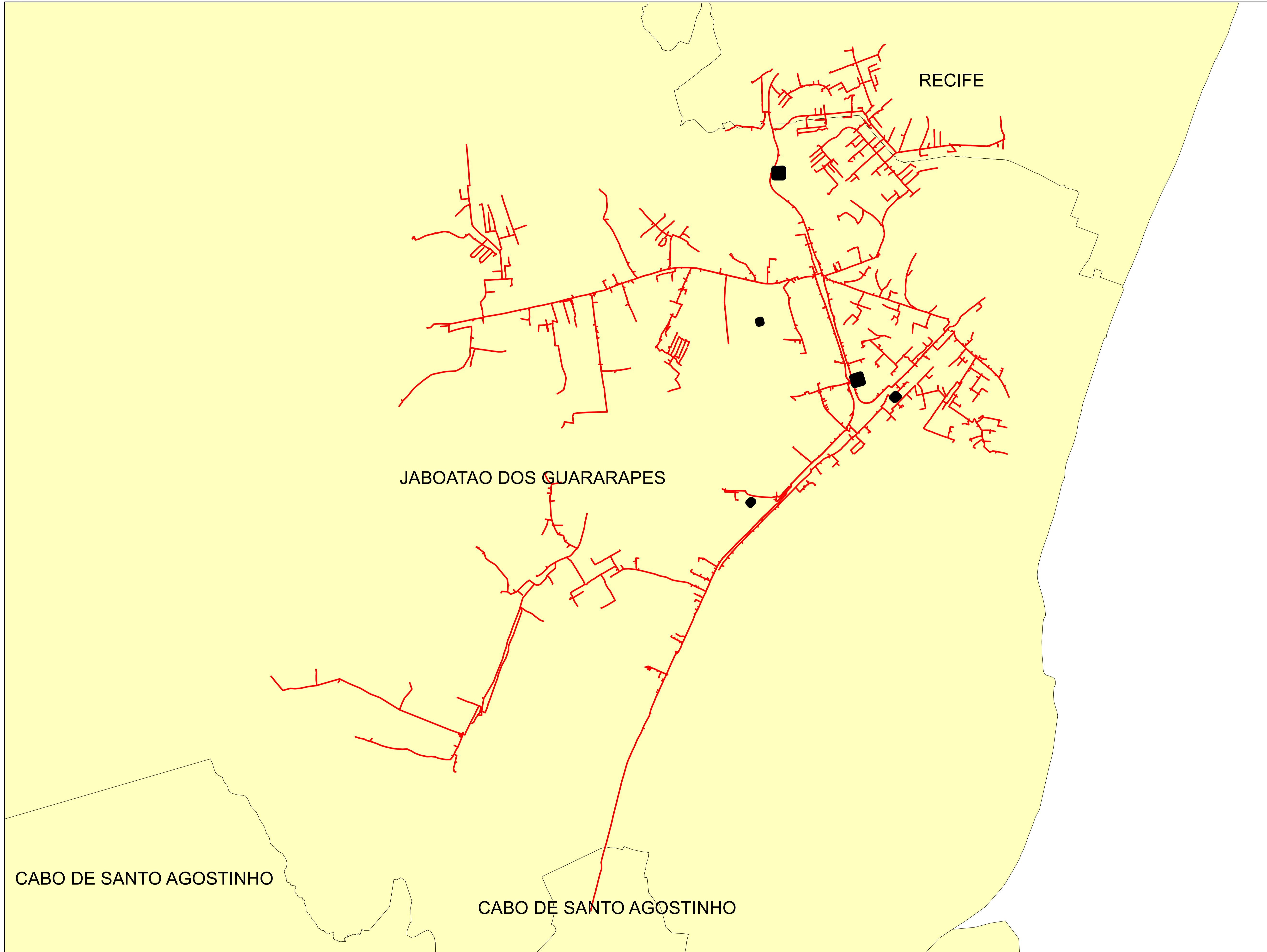




**Legendas**

- SUBESTAÇÃO
- ALIMENTADOR
- MUNICIPIO

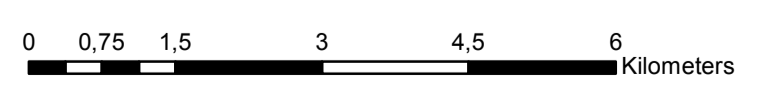
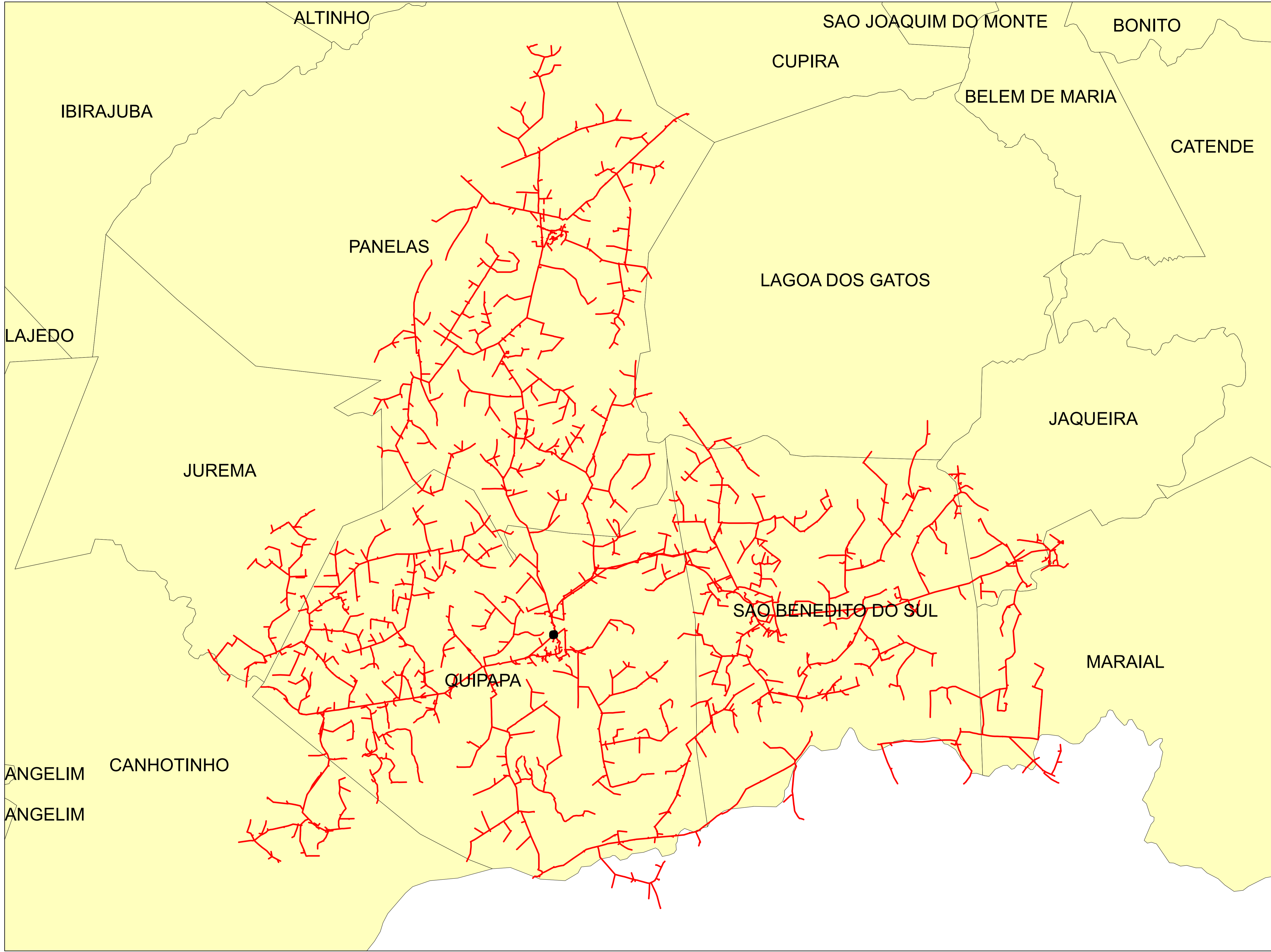
	Descrição:	
	CONJUNTO:	
	Elaborado por:	Setor:
Data:	RBBS	RBBS
28/07/2022	Fonte dos dados:	Escala:
	GSE	1:35.570






**Legendas**

- SUBESTAÇÃO
- ALIMENTADOR
- MUNICIPIO

	Descrição:	
	CONJUNTO:	
	Elaborado por:	Setor:
Data:	RBBS	RBBS
28/07/2022	Fonte dos dados:	Escala:
	GSE	1:21.710

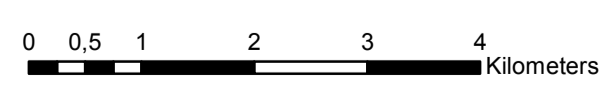
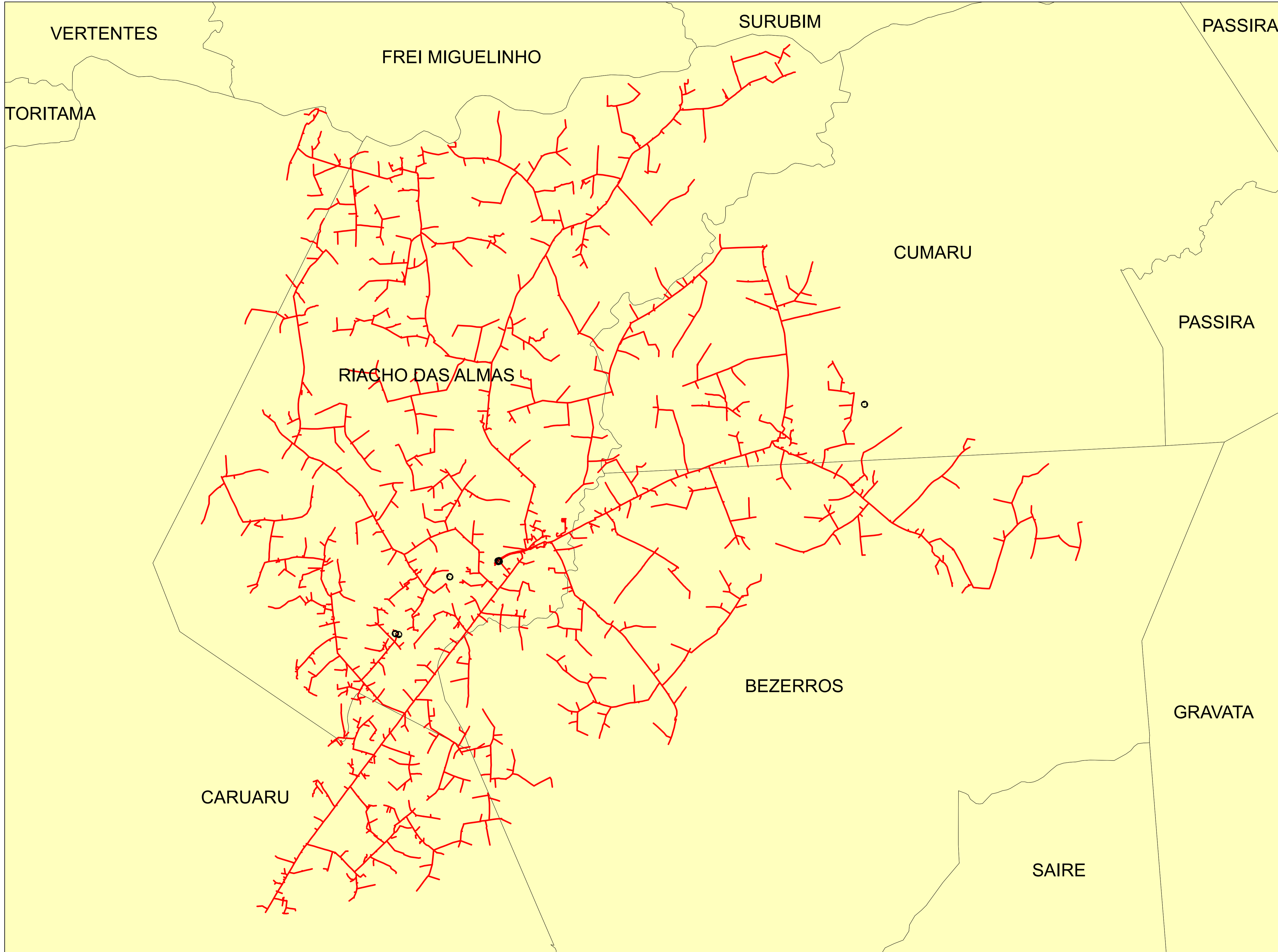


**Legendas**

-  SUBESTAÇÃO
-  ALIMENTADOR
-  MUNICIPIO

	Descrição:	
	CONJUNTO:	
	Elaborado por:	Setor:
Data:	RBBS	RBBS
28/07/2022	Fonte dos dados:	Escala:
	GSE	1:77.290



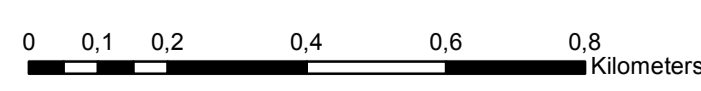
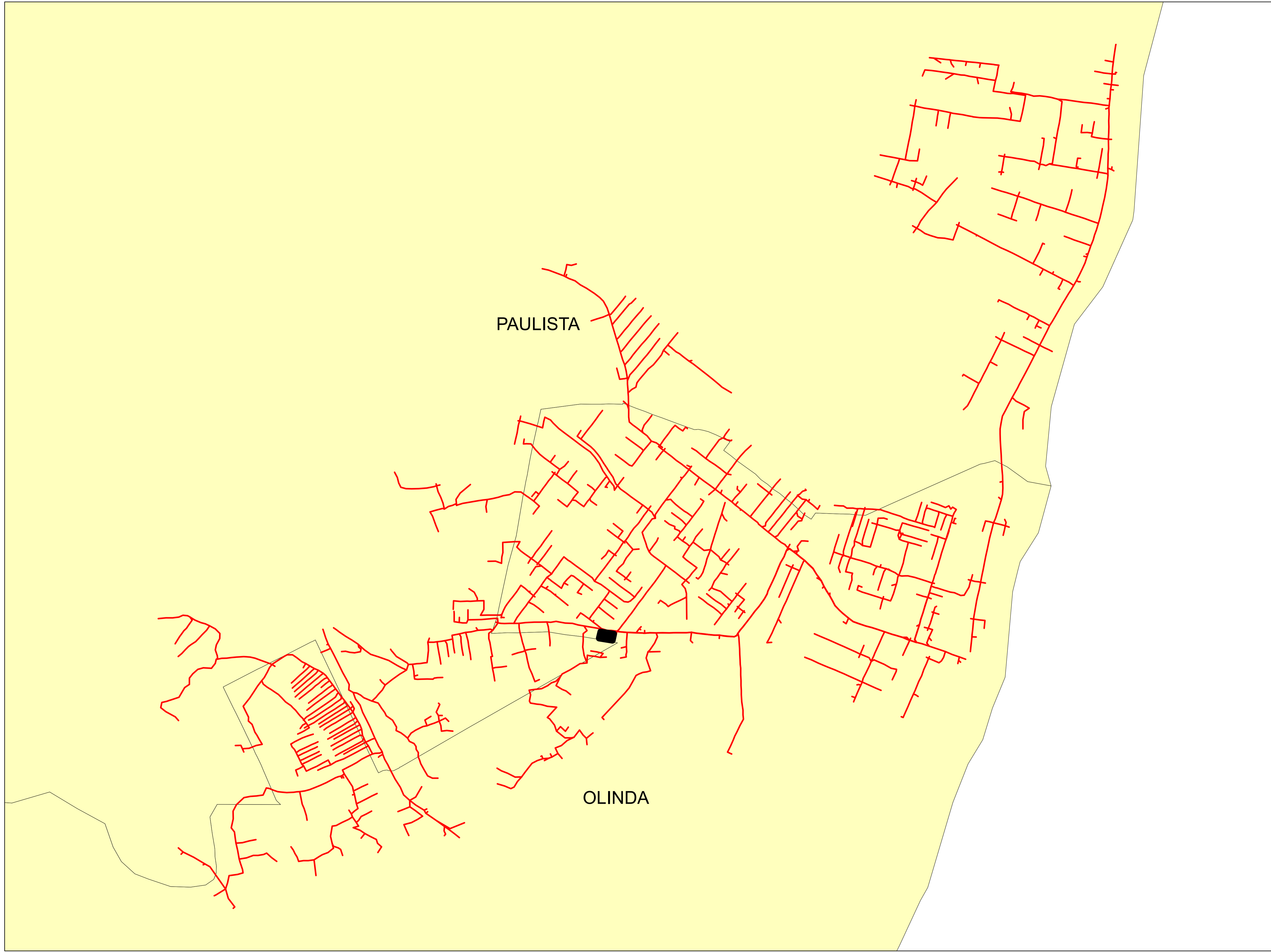


**Legendas**

- SUBESTAÇÃO
- ALIMENTADOR
- MUNICIPIO

	Descrição:	
	CONJUNTO:	
	Elaborado por:	Setor:
Data:	RBBS	RBBS
28/07/2022	Fonte dos dados:	Escala:
	GSE	1:66.990

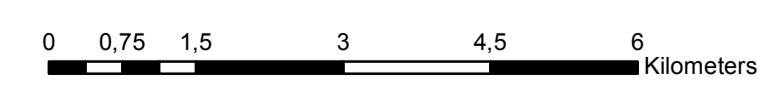
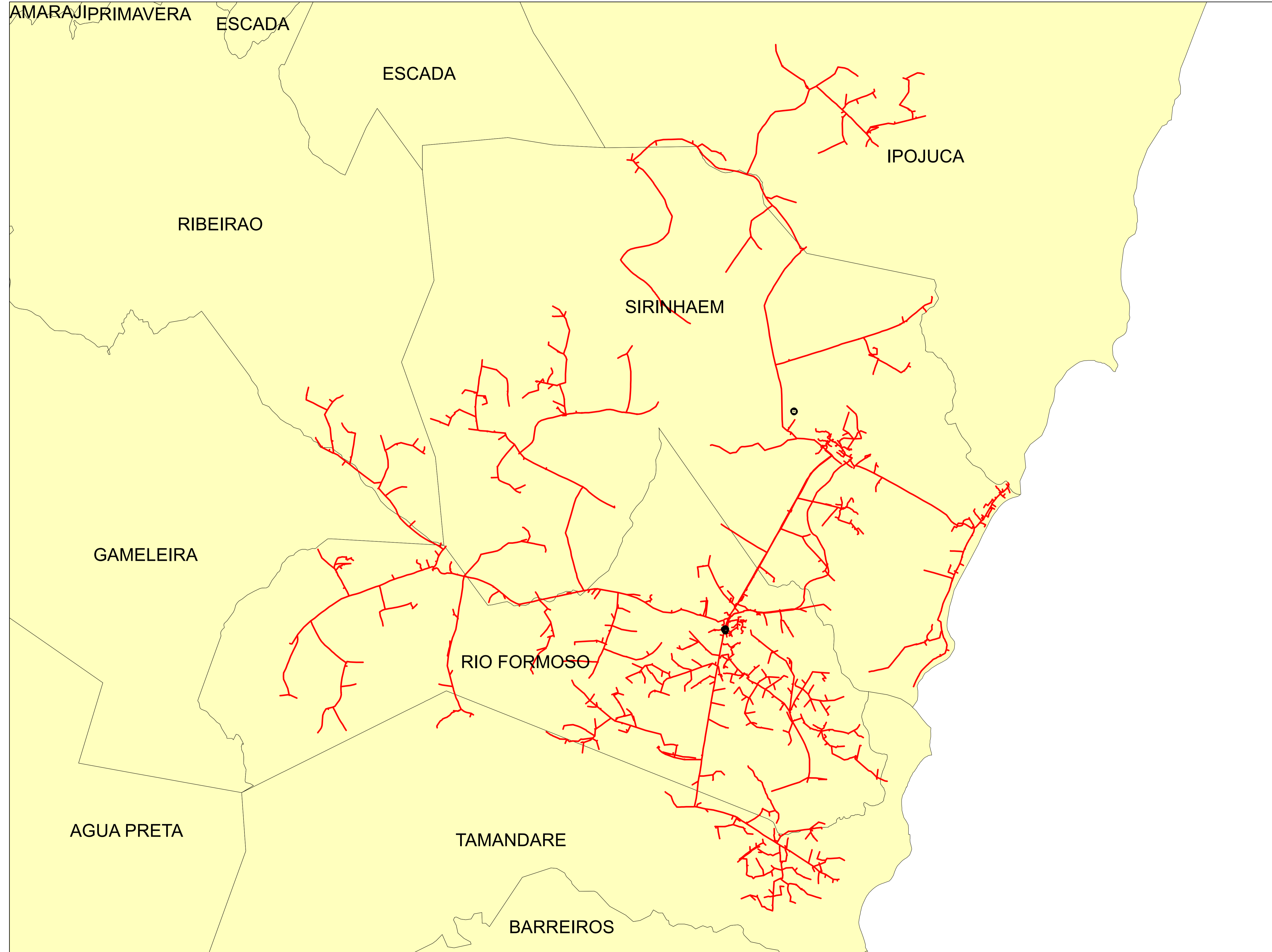




**Legendas**

- SUBESTAÇÃO
- ALIMENTADOR
- MUNICIPIO

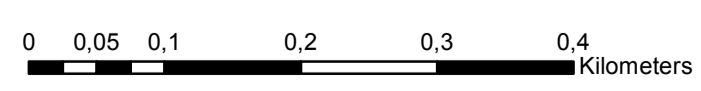
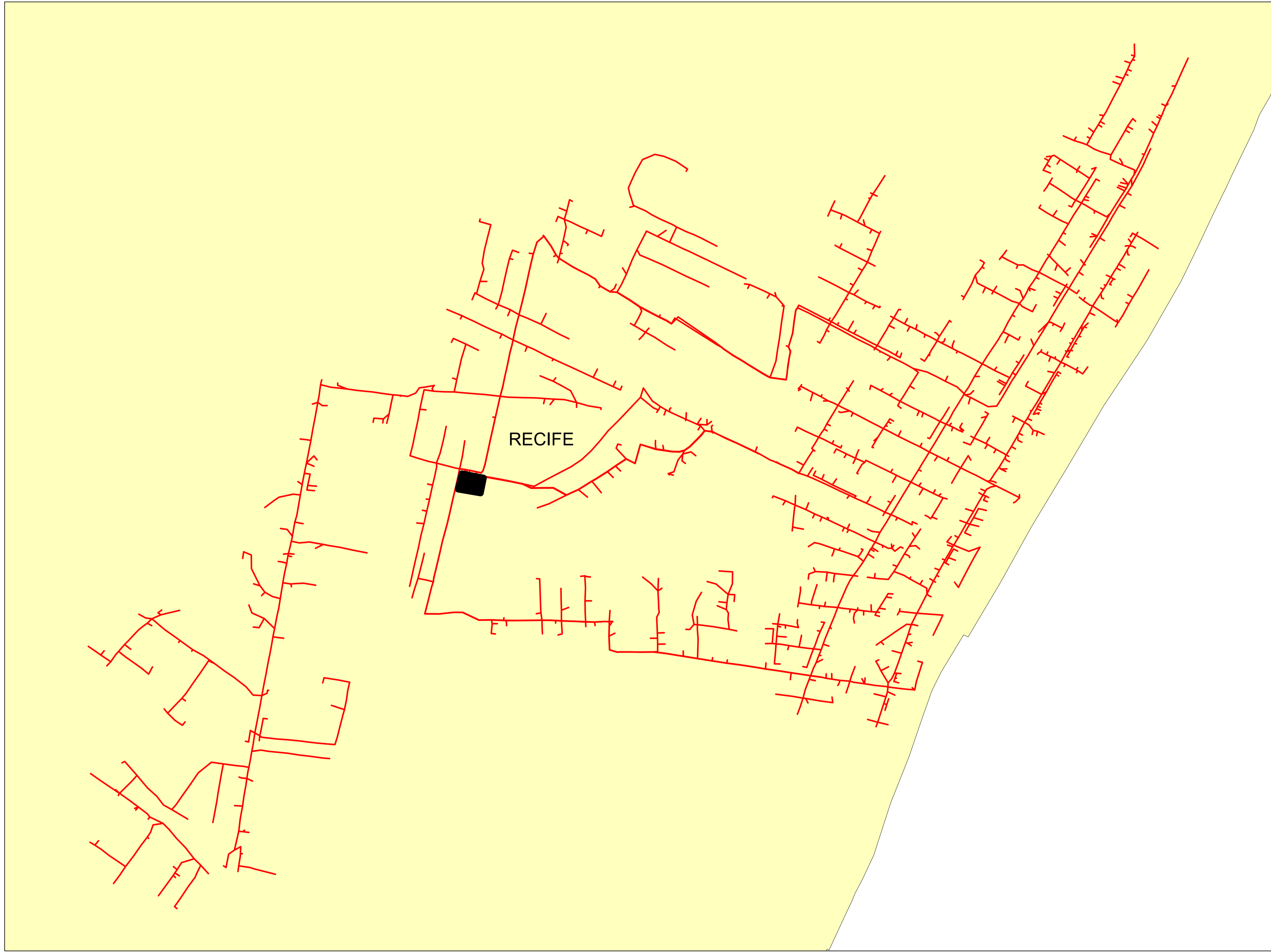
	Descrição:	
	CONJUNTO:	
	Elaborado por:	Setor:
Data:	RBBS	RBBS
28/07/2022	Fonte dos dados:	Escala:
	GSE	1:10.870






**Legendas**

- SUBESTAÇÃO
- ALIMENTADOR
- MUNICIPIO

	Descrição:	
	CONJUNTO:	
	Elaborado por:	Setor:
Data:	RBBS	RBBS
28/07/2022	Fonte dos dados:	Escala:
	GSE	1:76.960

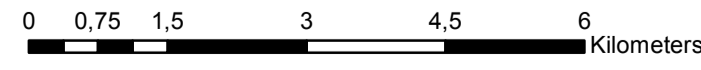
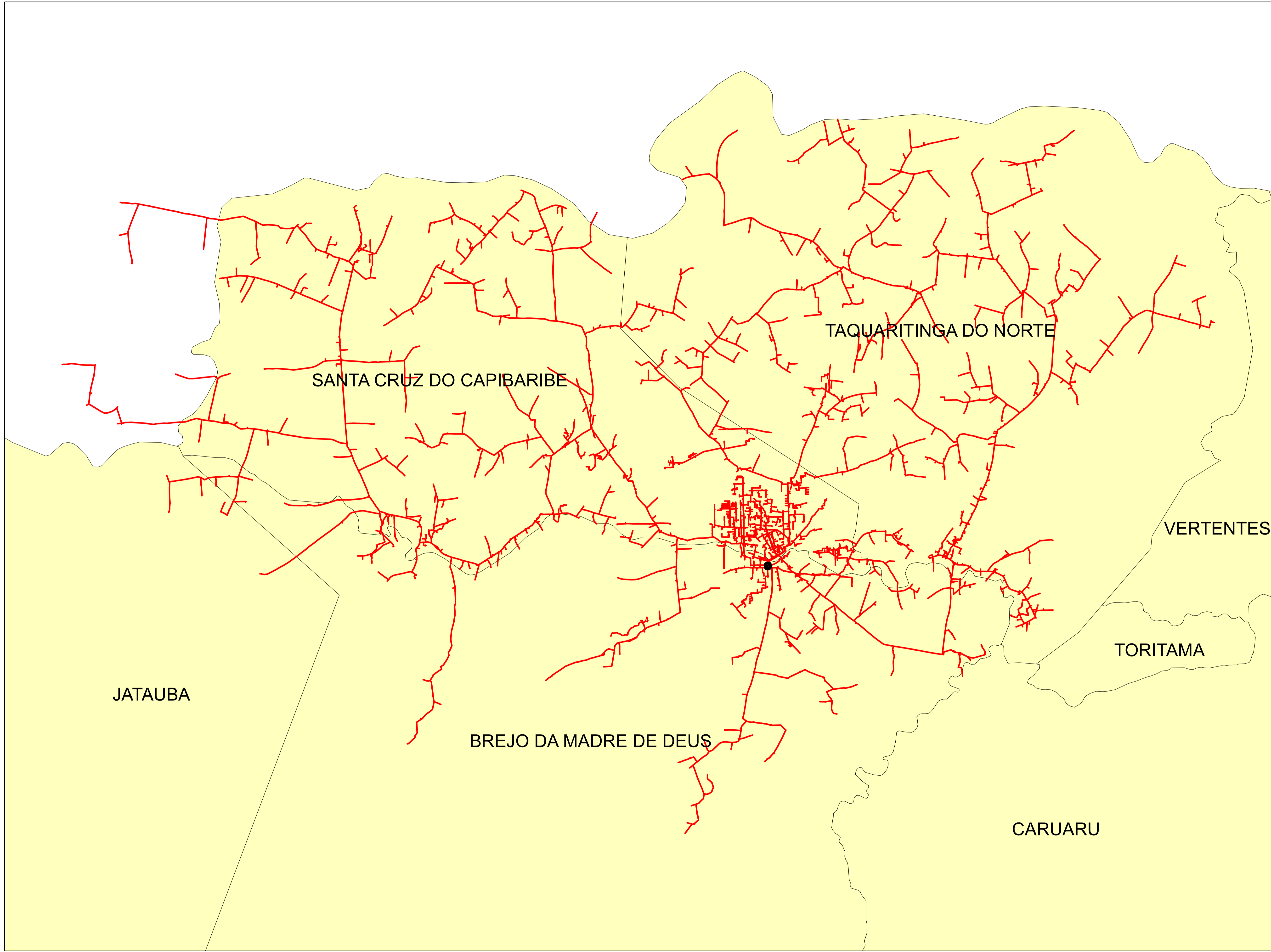


**Legendas**

-  SUBESTAÇÃO
-  ALIMENTADOR
-  MUNICIPIO

	Descrição:	
	CONJUNTO:	
	Elaborado por:	Setor:
Data:	RBBS	RBBS
28/07/2022	Fonte dos dados:	Escala:
	GSE	1:5.550



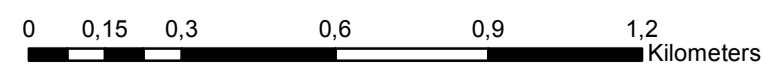
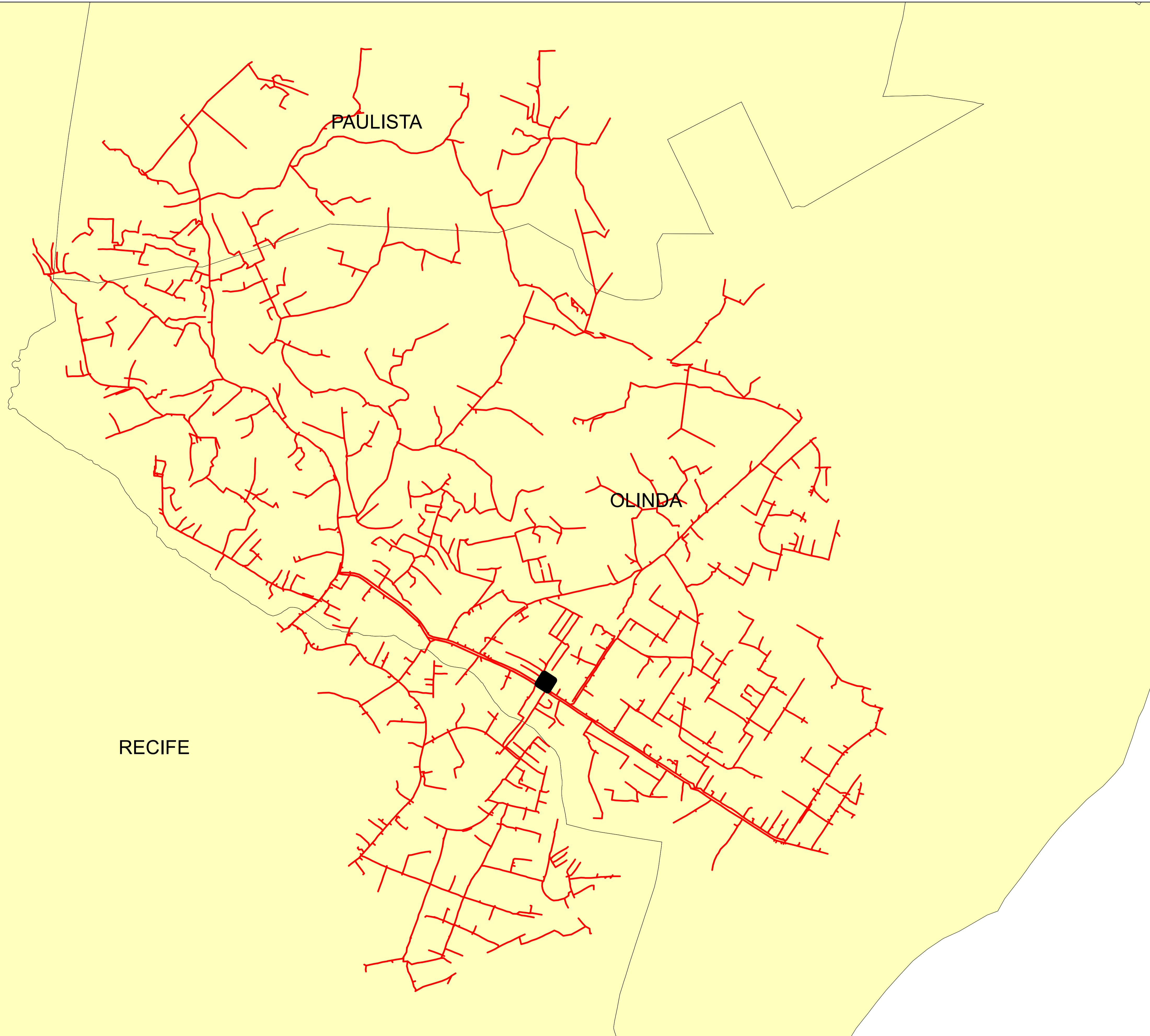


**Legendas**

- SUBESTAÇÃO
- ALIMENTADOR
- MUNICIPIO

	Descrição:	
	CONJUNTO:	
	Elaborado por:	Setor:
Data:	RBBS	RBBS
28/07/2022	Fonte dos dados:	Escala:
	GSE	1:81.610

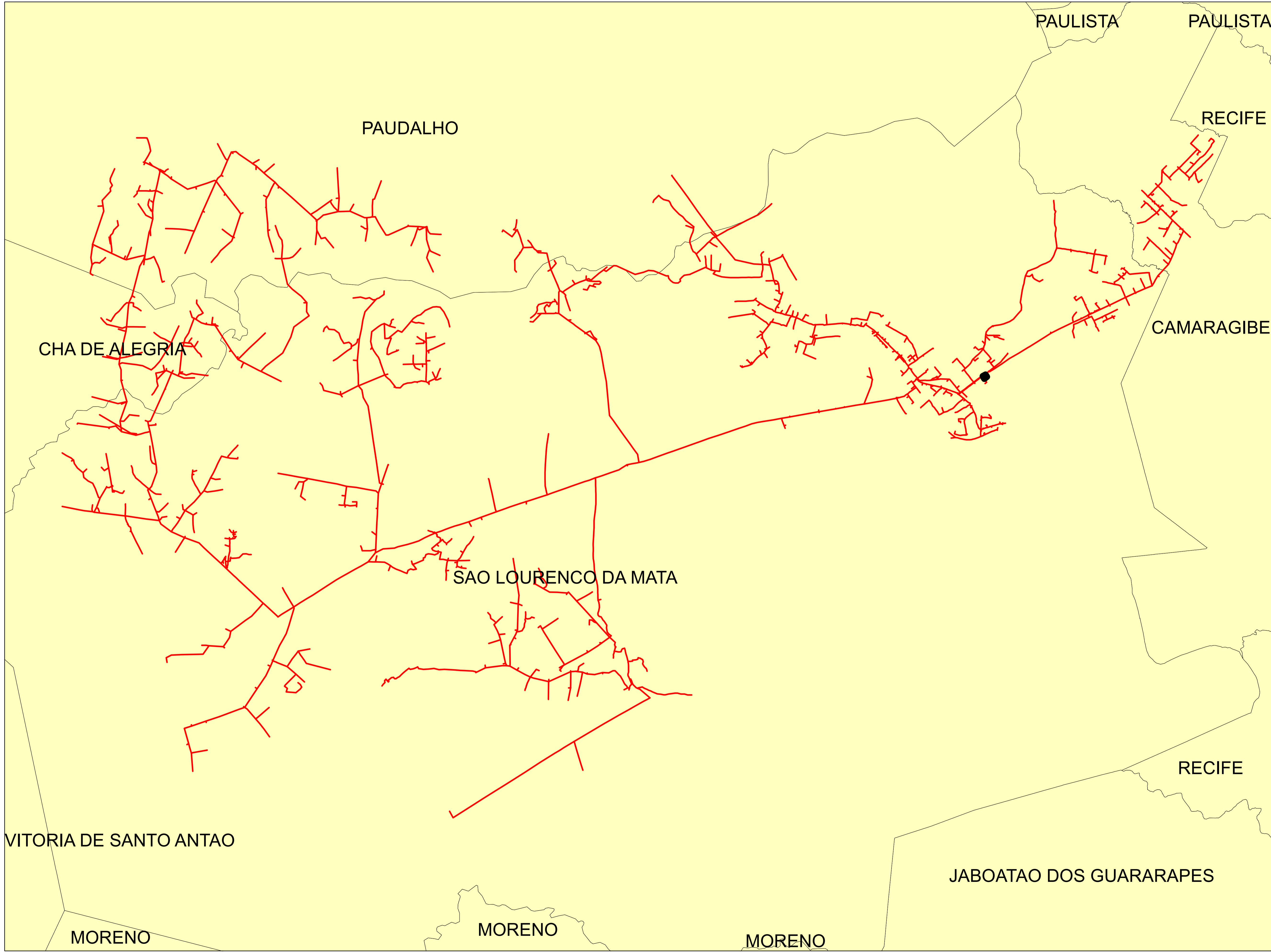




**Legendas**

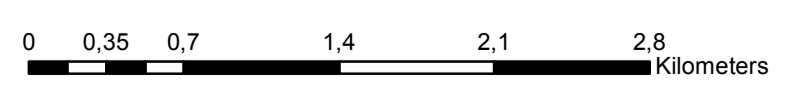
- SUBESTAÇÃO
- ALIMENTADOR
- MUNICIPIO

	Descrição:	
	CONJUNTO:	
	Elaborado por:	Setor:
Data:	RBBS	RBBS
28/07/2022	Fonte dos dados:	Escala:
	GSE	1:14.790



**Legendas**

- SUBESTAÇÃO
- ALIMENTADOR
- MUNICIPIO

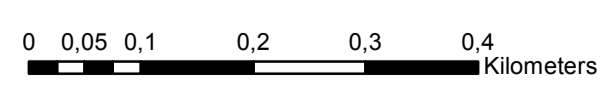


	Descrição:	
	CONJUNTO:	
	Elaborado por:	Setor:
Data:	RBBS	RBBS
28/07/2022	Fonte dos dados:	Escala:
	GSE	1:34.090

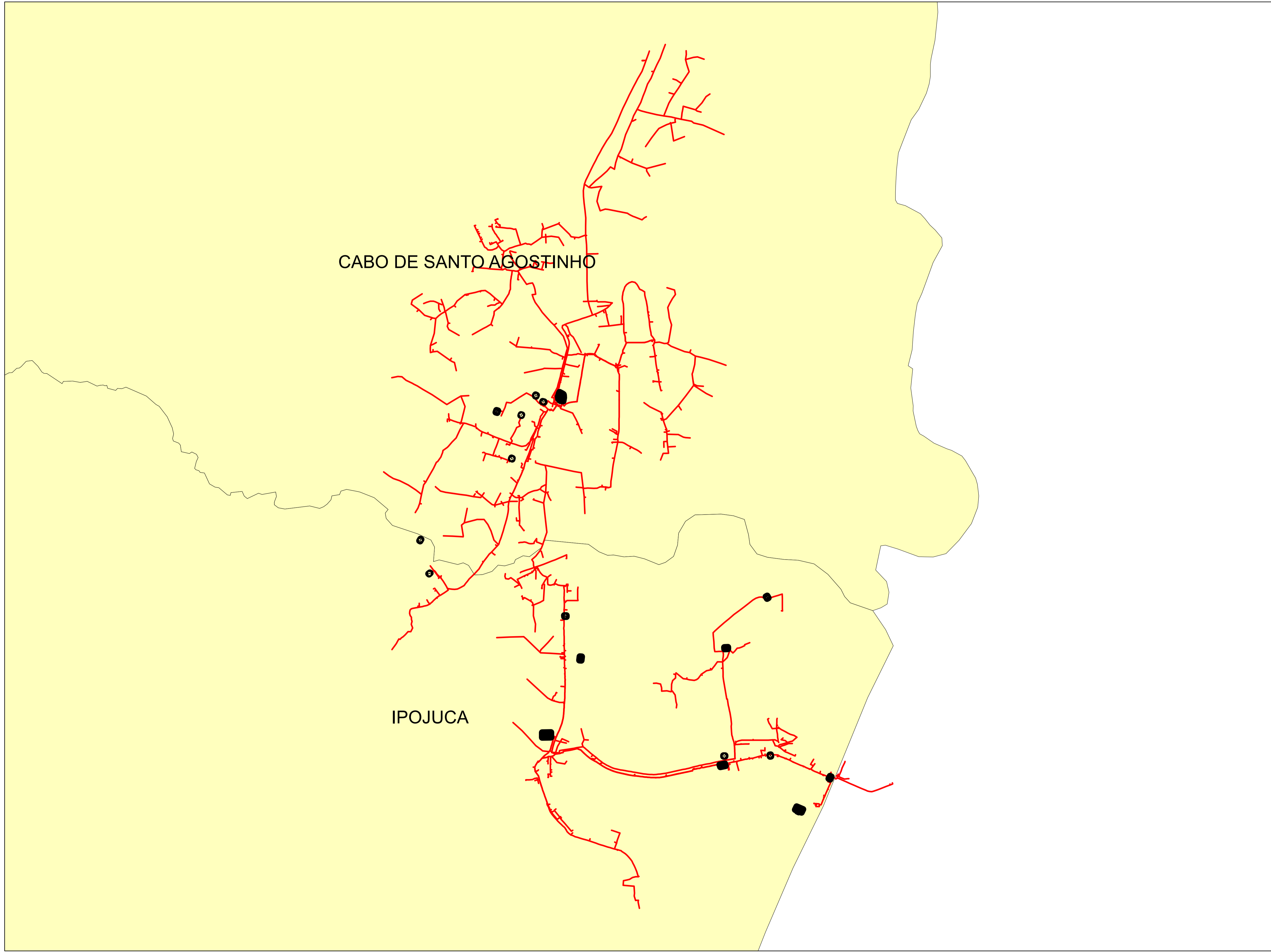


**Legendas**

- SUBESTAÇÃO
- ALIMENTADOR
- MUNICIPIO

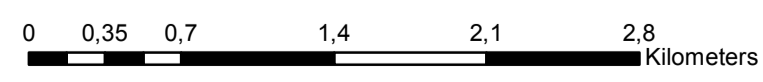


	Descrição:	
	CONJUNTO:	
	Elaborado por:	Setor:
Data:	RBBS	RBBS
28/07/2022	Fonte dos dados:	Escala:
	GSE	1:6.730



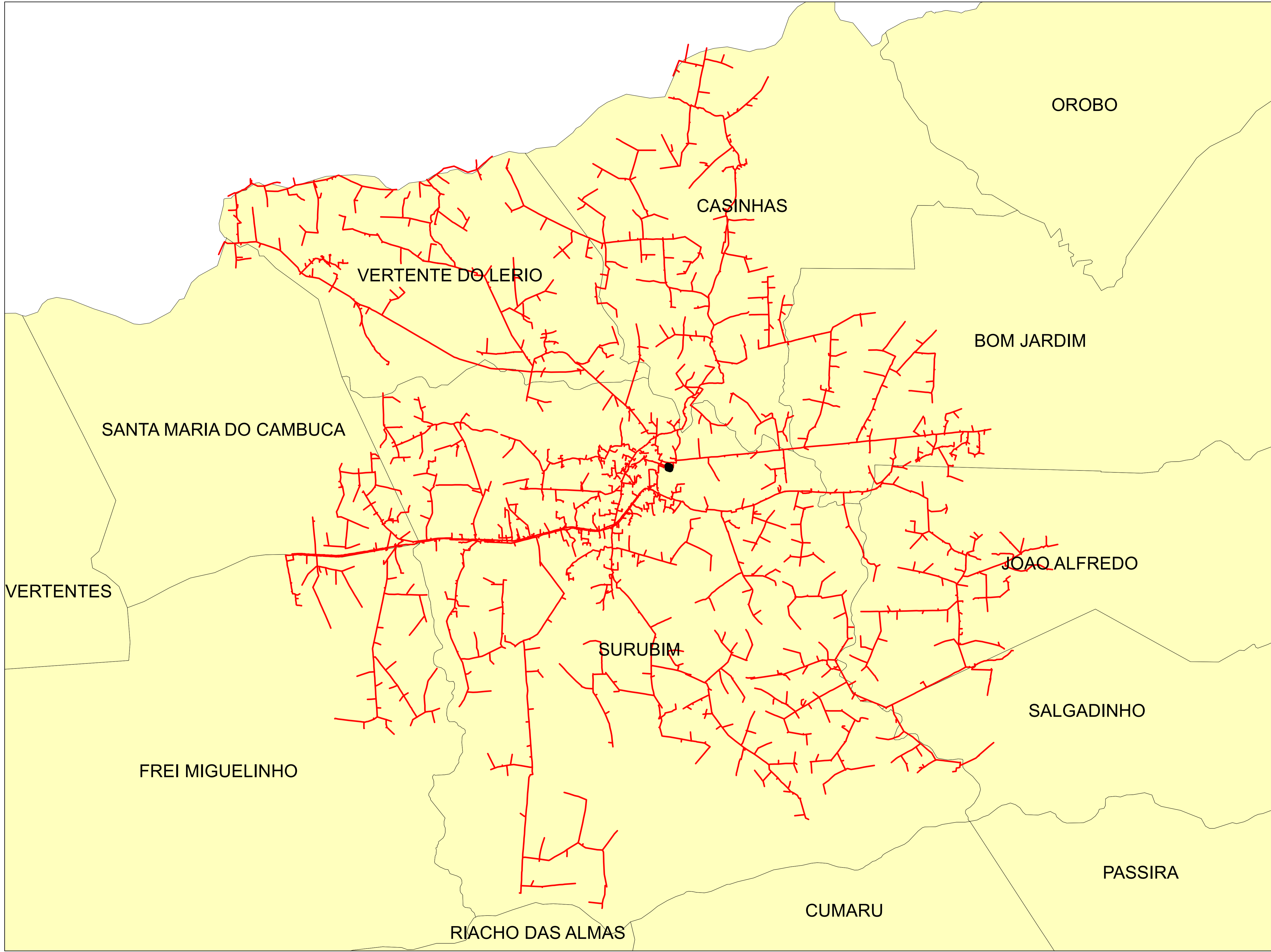
**Legendas**

- SUBESTAÇÃO
- ALIMENTADOR
- MUNICIPIO



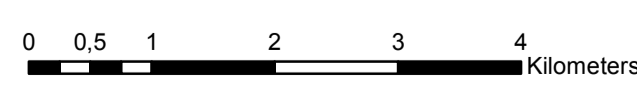
	Descrição:	
	CONJUNTO:	
	Elaborado por:	Setor:
Data:	RBBS	RBBS
28/07/2022	Fonte dos dados:	Escala:
	GSE	1:34.670



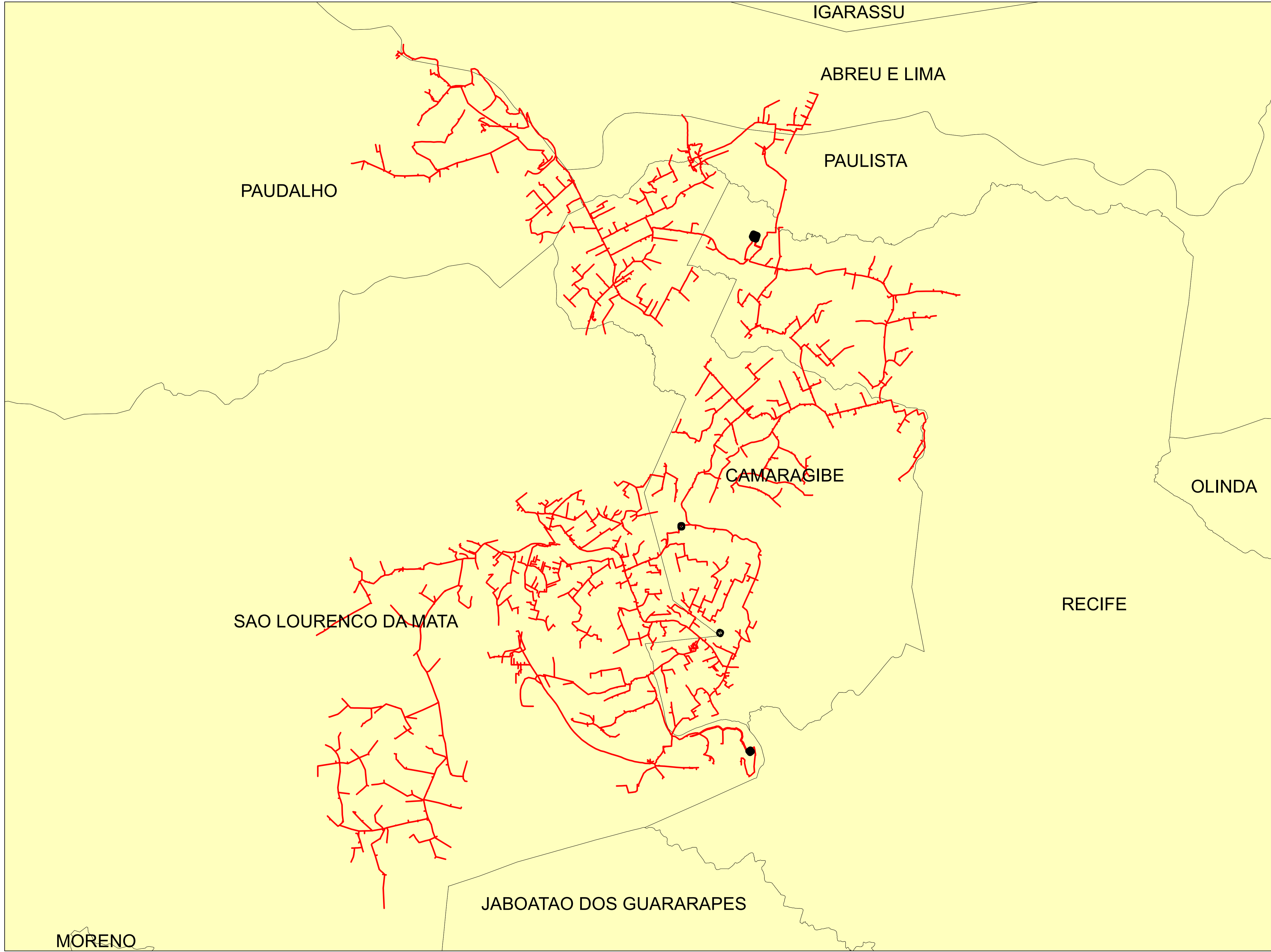


**Legendas**

- SUBESTAÇÃO
- ALIMENTADOR
- MUNICIPIO

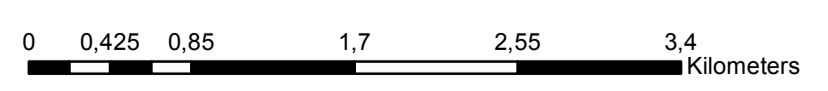


	Descrição:	
	CONJUNTO:	
	Elaborado por:	Setor:
Data:	RBBS	RBBS
28/07/2022	Fonte dos dados:	Escala:
	GSE	1:61.410

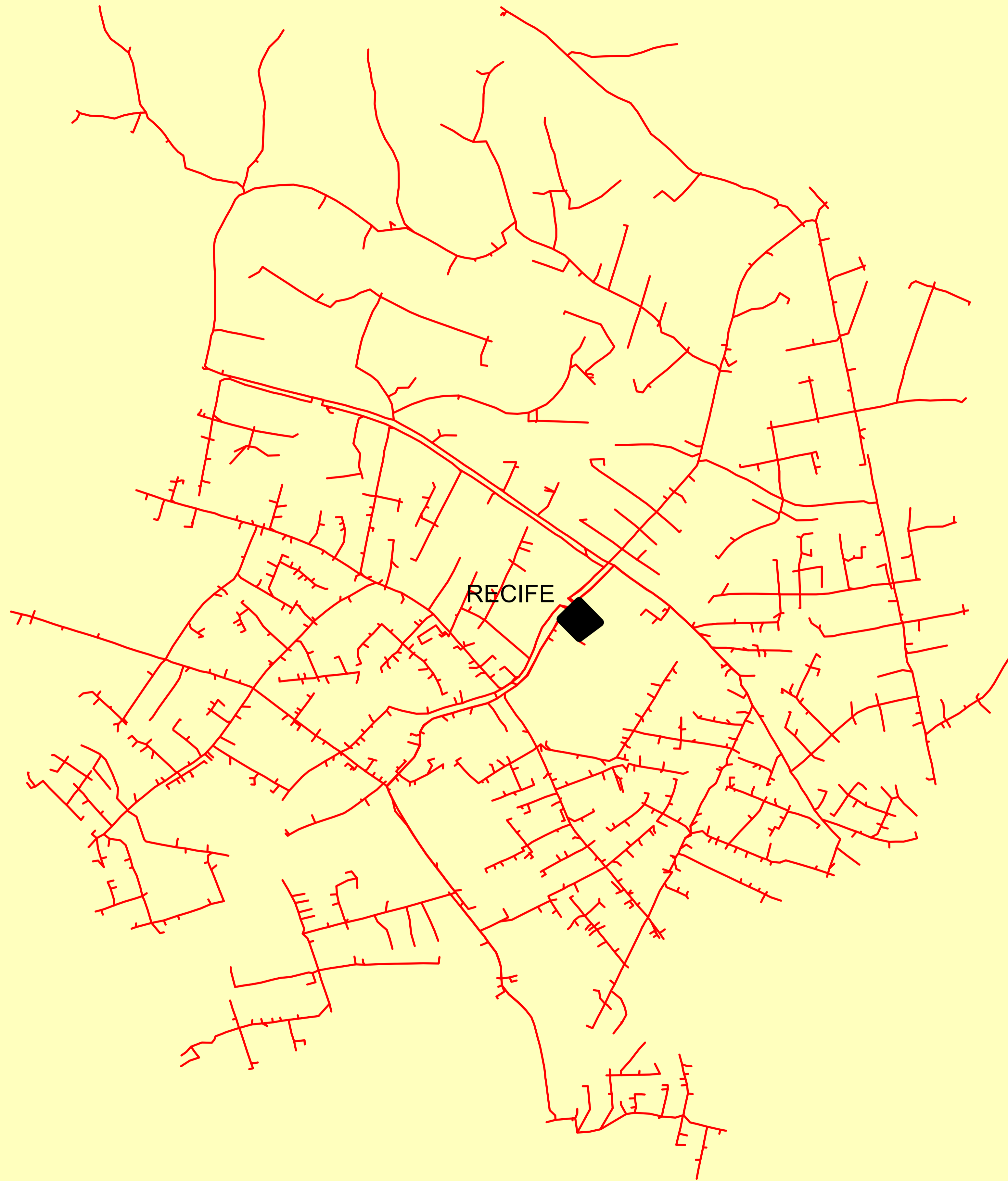


**Legendas**

- SUBESTAÇÃO
- ALIMENTADOR
- MUNICIPIO






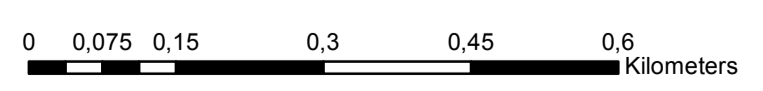
	Descrição:	
	CONJUNTO:	
	Elaborado por:	Setor:
Data:	RBBS	RBBS
28/07/2022	Fonte dos dados:	Escala:
	GSE	1:39.410



OLINDA

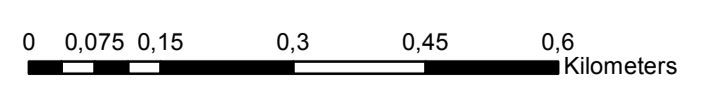
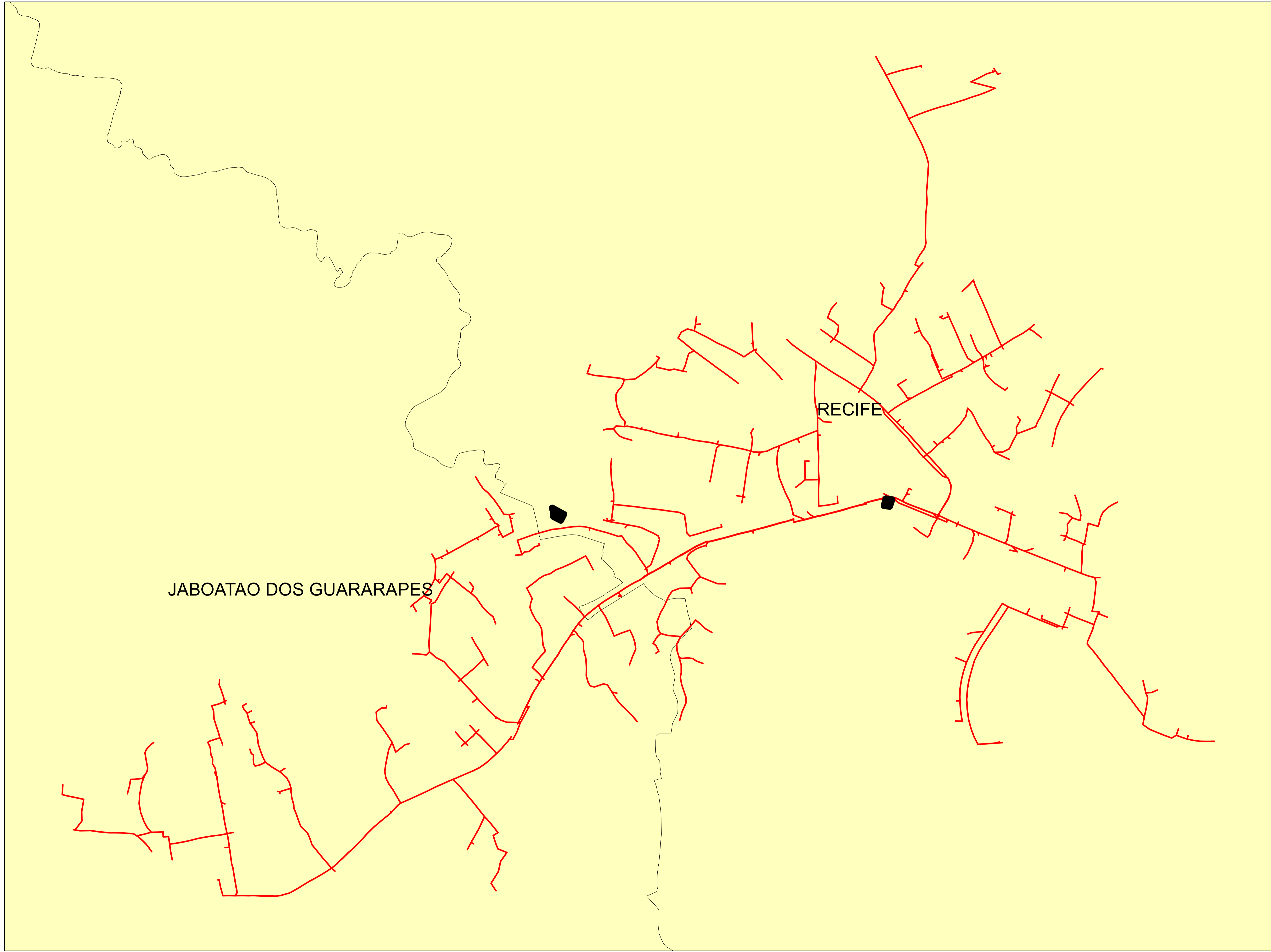
**Legendas**

-  SUBESTAÇÃO
-  ALIMENTADOR
-  MUNICIPIO






	Descrição:	
	CONJUNTO:	
	Elaborado por:	Setor:
Data:	RBBS	RBBS
28/07/2022	Fonte dos dados:	Escala:
	GSE	1:7.690





**Legendas**

-  SUBESTAÇÃO
-  ALIMENTADOR
-  MUNICIPIO

	Descrição:	
	CONJUNTO:	
	Elaborado por:	Setor:
Data:	RBBS	RBBS
28/07/2022	Fonte dos dados:	Escala:
	GSE	1:8.570