



Relatório de Evidência de Expurgo por Situação de Emergência

2024012

Índice

1. Objetivo	4
2. Neoenergia Pernambuco	4
3. Resumo do Evento Climático	4
4. Premissas	6
5. Evidência do Evento	7
5.1. Classificação COBRADE	7
5.2. Código único do evento	8
5.3. Decreto de calamidade pública ou situação de emergência (se houver)	8
5.4. Mapa geométrico e diagrama unifilar da região afetada	8
5.5. Descrição dos danos causados ao sistema elétrico, incluindo a relação dos equipamentos danificados e sua importância para o sistema	9
5.6. Relato técnico sobre a intervenção realizada com as ações da distribuidora para restabelecimento do sistema, incluindo o contingente de técnicos utilizados nos serviços	9
5.7. Tempo médio de preparação, deslocamento e de execução das equipes	10
5.8. Número de unidades consumidoras atingidas	11
5.9. Municípios atingidos	11
5.10. Subestações atingidas	13
5.11. Quantidade de interrupções associadas ao evento	13

5.12.	Data e hora do início da primeira interrupção	13
5.13.	Data e hora do término da última interrupção	13
5.14.	Média de duração das interrupções	13
5.15.	Duração da interrupção mais longa	13
5.16.	Soma do CHI das interrupções associadas ao evento	13
5.17.	Evidências do evento	14
5.17.1.	Matérias jornalísticas	20
	Anexo I – Laudo de evento meteorológico (CLIMATEMPO)	31
	Anexo II – Lista de Interrupções Expurgadas	58
	Anexo III – Diagramas Unifilares das Regionais	69
	Anexo IV – Diagramas unifilares dos Conjuntos	87

1. Objetivo

Esse relatório tem por objetivo apresentar o expurgo por interrupção em situação de emergência (ISE) na contabilização dos indicadores de qualidade de energia da Neoenergia Pernambuco, conforme determina o módulo 8 do PRODIST, homologada pela Resolução Normativa ANEEL nº 956/2021, vigente na data de elaboração deste relatório.

O expurgo foi motivado por um fenômeno climático que atingiu o estado de Pernambuco entre os dias 20 a 24 de junho de 2024. Foi solicitado laudo meteorológico à entidade terceira (CLIMATEMPO) indicando descrição do Evento Meteorológico que provocou interrupções no fornecimento de energia elétrica, observadas na área de concessão da Neoenergia Pernambuco, disponível para consulta no Anexo I deste documento.

Foram analisadas todas as ocorrências, causas, origens e danos causados nos equipamentos, bem como os impactos causados aos clientes durante e após o evento para caracterização de interrupção em situação de emergência, onde couber, em observância as definições estabelecidas no módulo 1 do PRODIST, homologada pela Resolução Normativa ANEEL nº 956/2021.

2. Neoenergia Pernambuco

Empresa do Grupo Neoenergia que distribui energia para mais de 4,0 milhões de clientes em 184 municípios abrangendo todo o estado de Pernambuco, o distrito de Fernando de Noronha e o município de Pedras de Fogo, na divisa com a Paraíba.

3. Resumo do Evento Climático

O evento meteorológico ocorrido durante os dias 20 a 24 de junho de 2024 foi causado pela entrada de umidade do oceano em direção a costa de Pernambuco associada à atuação de um cavado em baixos níveis da atmosfera. Essa combinação de fatores foi responsável por provocar chuvas intensas e rajadas de vento sobre a área de concessão da Neoenergia - Pernambuco.

No período de 20 a 24 de junho de 2024, os acumulados de chuva alcançaram os 122mm no município de Bonito, na regional Agreste Pernambucana. Tal valor corresponde a mais de 90% da média climatológica de chuva na região no mês de junho, acontecendo em apenas 5 dias.

Durante o período do evento houve registro de rajadas de vento que chegaram a 45 km/h no município de Caruaru, localizado na regional Agreste Pernambucano. Ventos com essa intensidade são classificados como vento fresco, com potencial para movimentar ramos de árvores.

No período de 20 a 24 de junho de 2024, não houve registro de raios nas regionais sob concessão da Neoenergia - Pernambuco.

As chuvas fortes acompanhadas de rajadas de vento evidenciam a ocorrência de um evento severo nesse período.

A representação da precipitação de junho estão apresentados na Figura .

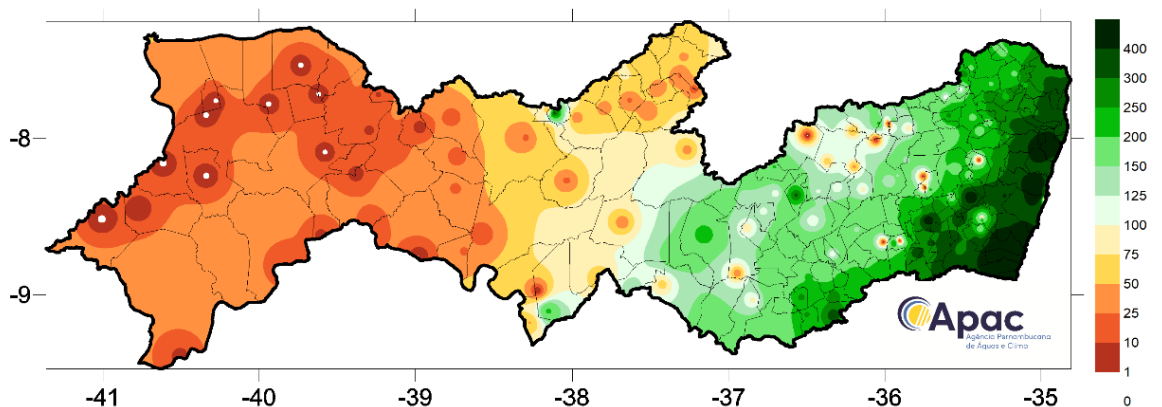


Figura 1 – representação da precipitação de junho

Baseado nos dados analisados no laudo meteorológico, o evento ocorrido durante o período de 20 a 24 de junho de 2024 sobre a área de concessão da Neoenergia - Pernambuco, pode ser classificado como chuvas intensas (1.3.2.1.4).

Nesse contexto, foram registradas 587 ocorrências, impossibilitando o pronto atendimento de todas as solicitações. Mesmo mobilizando-se ativamente para garantir o restabelecimento das cargas interrompidas, as condições climáticas foram desfavoráveis para o atendimento em campo.

4. Premissas

- Laudo Meteorológico;
- Período: Início em 20/06/2024 – 00h00min e Fim em 24/06/2024 – 23h59min.
- Áreas de abrangência: Área de concessão da NEOENERGIA Pernambuco;
- Datas em que o limite de CHI Neoenergia Pernambuco foi ultrapassado (521.518,79 - referência 2024);
- Período de mobilização de equipes acima da média;
- Causas registradas no período e relacionadas ao evento;

De acordo com o módulo I do PRODIST, são caracterizadas como interrupção em situação de emergência aquelas que foram originadas no sistema de distribuição, resultantes de eventos que comprovadamente impossibilitem a atuação imediata da distribuidora e que não tenham sido provocadas ou agravadas por esta e que sejam:

i. Decorrentes de Evento associado a Decreto de Declaração de Situação de Emergência ou Estado de Calamidade Pública emitido por órgão competente; ou

ii. Decorrentes de Evento cuja soma do CHI das interrupções ocorridas no sistema de distribuição seja superior ao limite calculado.

$$CHI = 2.612 \cdot N^{0,35}$$

Onde:

CHI = Cliente Hora Interrompido

N = Número de Unidades Consumidoras faturadas e atendidas em BT ou MT do mês de outubro do ano anterior ao período de apuração.

Considerando o número de unidades consumidoras faturadas em outubro de 2023, o limite de CHI da Neoenergia Pernambuco no ano de 2024 é 521.518,79.

A figura do gráfico abaixo apresenta o CHI e a quantidade de ocorrências por dia no mês de junho de 2024 nos municípios abrangidos pelo evento, onde identificamos um período de extrapolação do limite superior nos últimos dias do mês.

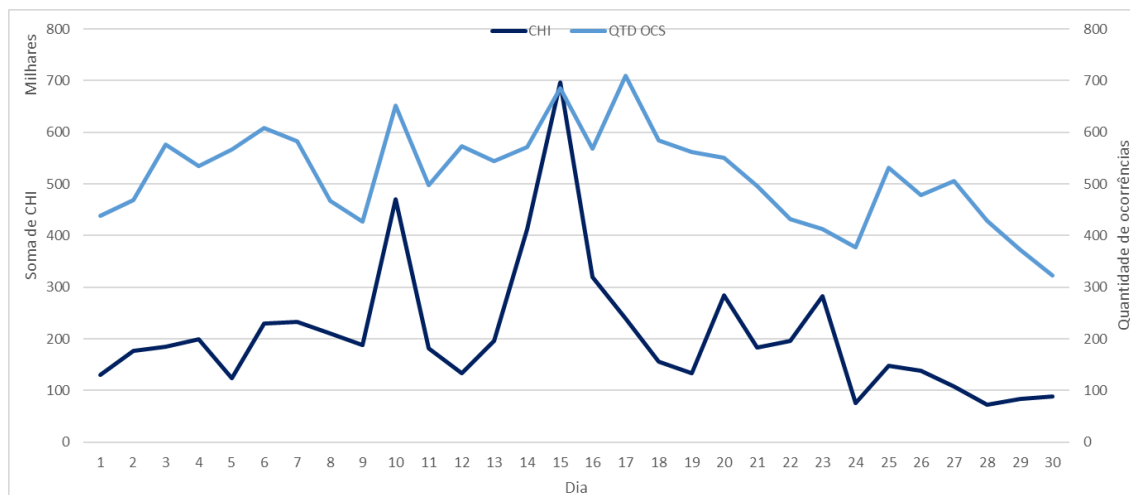


Figura 2 – Somatório de CHI e quantidade de ocorrências por dia durante o período nos municípios abrangidos pelo evento.

5. Evidência do Evento

5.1. Classificação COBRADE

O COBRADE (Classificação e Codificação Brasileira de Desastres) foi criado com o intuito de adequar a classificação brasileira às especificações utilizadas pela ONU na categorização de desastres e nivelar o país aos demais organismos de gerenciamento de desastres do mundo.

O evento ocorrido durante o período de 20 a 24 de junho de 2024 sobre a área de concessão da Neoenergia - Pernambuco, pode ser classificado como chuvas intensas (1.3.2.1.4).

5.2. Código único do evento

Todas as ocorrências expurgadas estão associadas ao evento através do ID de número 863 registrado no GSE - sistema utilizado pela Neoenergia Pernambuco para gestão e operação do sistema elétrico desta distribuidora. Já o código único do Relatório de Evidência de Interrupção em Situação de Emergência que descreve e evidencia o evento é o 2024012.

5.3. Decreto de calamidade pública ou situação de emergência (se houver)

Não foram emitidos decretos de calamidade pública ou situação de emergência por parte das prefeituras dos municípios pernambucanos.

5.4. Mapa geoeletrico e diagrama unifilar da região afetada

A Neoenergia Pernambuco é dividida em 6 Setores e 30 Unidades Territoriais de Distribuição (UTD) abrangendo todo o estado de Pernambuco, o município de Pedra de Fogo-PB e o arquipélago de Fernando de Noronha.

O evento impactou em todos os Setores da Neoenergia Pernambuco – Oeste, Centro Oeste, Centro, Sul, Norte e Metropolitano .



Figura 3 – Municípios em destaque atingidos pelo evento na área de concessão da Neoenergia Pernambuco

Os mapas geométricos dos conjuntos do sistema elétrico da Neoenergia Pernambuco com interrupções de causas relacionadas ao evento climático em decorrência do evento climático estão dispostos no Anexo II deste documento.

Os diagramas unifilares das regionais do sistema elétrico da Neoenergia Pernambuco com destaque para as subestações com ocorrências de causas relacionadas ao evento climático com interrupções em suas redes de distribuição ou redes secundárias estão dispostos no Anexo III deste documento.

5.5. Descrição dos danos causados ao sistema elétrico, incluindo a relação dos equipamentos danificados e sua importância para o sistema

O evento atingiu a área de concessão impactando o sistema elétrico de diferentes formas. Dentre as principais causas destacamos altos índices de precipitação, descargas atmosféricas, objetos lançados à rede elétrica além de árvores que atingiram a rede em sua queda. A seguir, lista de equipamentos avariados em ocorrências relativas ao evento.

Tabela 1 – Equipamentos Avariados

EQUIPAMENTO	QUANTIDADE
Elo fusível	519
Isoladores	73
Chave fusível	10
Transformador de Distribuição	12
Para-raios	17
Poste	14

5.6. Relato técnico sobre a intervenção realizada com as ações da distribuidora para restabelecimento do sistema, incluindo o contingente de técnicos utilizados nos serviços

As ações da distribuidora foram tomadas com suporte de ferramentas desenvolvidas para acompanhamento em tempo real das ocorrências pelo Centro de Operações, permitindo gerenciar as regiões com demanda superior à sua capacidade e mobilizando em tempo hábil equipes adicionais para o atendimento emergencial.

O trabalho realizado foi de manutenção e, principalmente, de restabelecimento do sistema elétrico afetado. A prioridade foi dada às localidades que interferiam diretamente em serviços essenciais de saúde, abastecimento de água, mobilidade urbana, telecomunicações e áreas com maior concentração populacional.

Para reestabelecimento do sistema entre os dias 20 e 24 de junho de 2024, equipes adicionais de serviços de rede foram acionadas, conforme Figura 4.

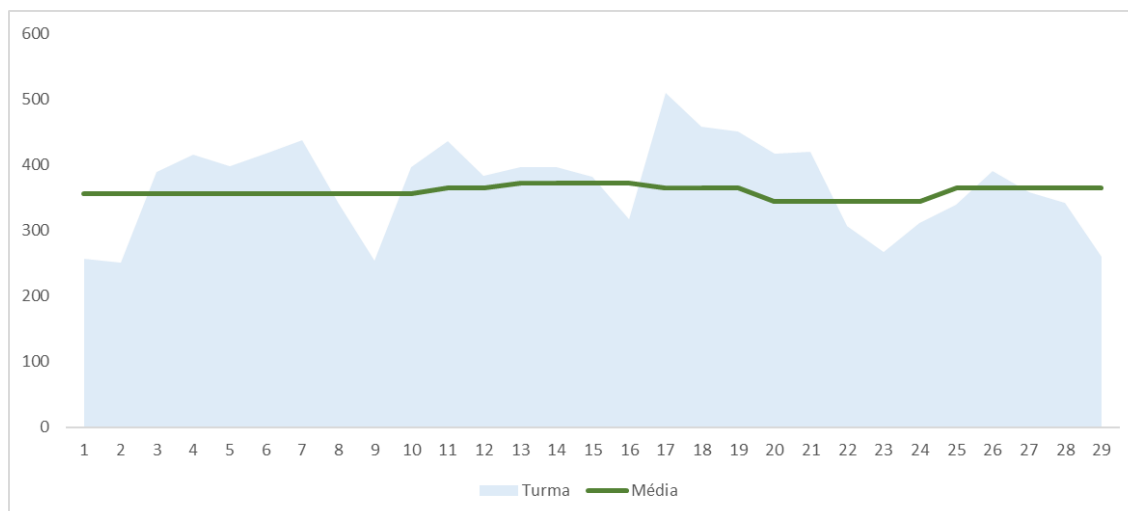


Figura 4 - Quantidade diária de equipes em junho 2024 nos municípios atingidos pelo evento

5.7. Tempo médio de preparação, deslocamento e de execução das equipes

Tabela 2 - Tempo de atendimento

Tempo médio de atendimento	937 min
Preparação (TMP)	236min
Deslocamento (TMD)	45min
Execução (TME)	657min

5.8. Número de unidades consumidoras atingidas

O evento atingiu 232.263 clientes ininterruptos.

5.9. Municípios atingidos

Tabela 3 – Municípios da área de concessão da Neoenergia Pernambuco afetados pelo evento

MUNICÍPIOS ATINGIDOS

ABREU E LIMA	ESCADA	PASSIRA
AGRESTINA	FEIRA NOVA	PAUDALHO
AGUA PRETA	FREI MIGUELINHO	PAULISTA
AGUAS BELAS	GAMELEIRA	PEDRA
ALAGOINHA	GARANHUNS	PEDRAS DE FOGO
ALIANCA	GLORIA DO GOITA	PESQUEIRA
ALTINHO	GOIANA	POCAO
AMARAJI	GRAVATA	POMBOS
ARACOIABA	IATI	PRIMAVERA
ARCOVERDE	IBIMIRIM	RECIFE
BARRA DE GUABIRABA	IGARASSU	RIACHO DAS ALMAS
BARREIROS	IGUARACI	RIBEIRAO
BELEM DE MARIA	IPOJUCA	RIO FORMOSO
BELO JARDIM	ITAIBA	SAIRE
BEZERROS	ITAMARACA	SALGADINHO
BOM CONSELHO	ITAMBE	SALOA
BOM JARDIM	ITAQUITINGA	SANHARO

MUNICÍPIOS ATINGIDOS

BONITO	JABOATAO DOS GUARARAPES	SANTA CRUZ DO CAPIBARIBE
BREJAO	JAQUEIRA	SANTA MARIA DO CAMBUCA
BREJO DA MADRE DE DEUS	JATAUBA	SAO BENTO DO UNA
BUENOS AIRES	JOAO ALFREDO	SAO CAETANO
BUIQUE	JOAQUIM NABUCO	SAO JOAQUIM DO MONTE
CABO DE SANTO AGOSTINHO	JUCATI	SAO JOSE DA COROA GRANDE
CACHOEIRINHA	JUPI	SAO LOURENCO DA MATA
CAETES	LAGOA DE ITAENGA	SAO VICENTE FERRER
CALCADO	LAGOA DO CARRO	SERTANIA
CAMARAGIBE	LAGOA DOS GATOS	SIRINHAEM
CAMOCIM DE SAO FELIX	LAJEDO	SURUBIM
CAMUTANGA	LIMOEIRO	TACAIMBO
CANHOTINHO	MACAPARANA	TAMANDARE
CAPOEIRAS	MACHADOS	TAQUARITINGA DO NORTE
CARPINA	MANARI	TEREZINHA
CARUARU	MARAIAL	TIMBAUBA
CASINHAS	MORENO	TRACUNHAEM
CATENDE	NAZARE DA MATA	TUPANATINGA
CHA GRANDE	OLINDA	VENTUROSA
CONDADO	OROBO	VERTENTES
CORTES	PALMARES	VICENCIA
CUMARU	PANELAS	VITORIA DE SANTO ANTAO

MUNICÍPIOS ATINGIDOS

CUPIRA	PARANATAMA	
--------	------------	--

5.10. Subestações atingidas

Não foram interrompidas subestações em decorrência deste evento.

5.11. Quantidade de interrupções associadas ao evento

Foram abertas 851 ocorrências e registrados 587 eventos de interrupções associadas ao evento climático em redes de distribuição e redes secundárias.

5.12. Data e hora do início da primeira interrupção

Início: 20/06/2024 – 00h07min

5.13. Data e hora do término da última interrupção

Término: 02/07/2024 – 17h26min

5.14. Média de duração das interrupções

10 horas e 25 minutos.

5.15. Duração da interrupção mais longa

213h 33m

5.16. Soma do CHI das interrupções associadas ao evento

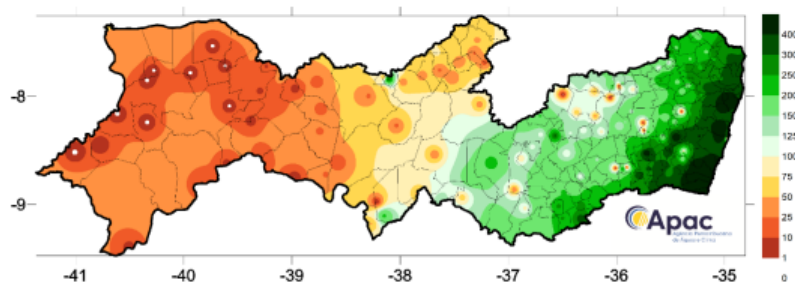
A soma de CHI de todo o evento é de 692.925,87, extrapolando o limite superior de CHI da Neoenergia Pernambuco.

5.17. Evidências do evento

Registros diversos que evidenciem a classificação das ISE permitindo identificar a causa, a abrangência e os danos causados pelo evento à rede e às áreas atingidas, como imagens fotográficas, boletins meteorológicos e matérias jornalísticas

[BOLETIM PLUVIOMÉTRICO DIÁRIO - PARCIAL \(apac.pe.gov.br\)](#)

ACUMULADO MENSAL DE PRECIPITAÇÃO JUNHO/2024



Maior índice de chuvas acumulada: 789,2 mm (Barreiros)

Região Metropolitana do Recife – Período chuvoso: março a julho
Maior índice de chuva acumulada da mesorregião: 603,8 mm (Jaboatão (Cidade da Copa) - PCD)

Município/Posto	Chuva acumulada do mês de junho (mm)	Média climatológica de junho (mm)	Percentual do acumulado em relação à média
Abreu e Lima	410.4	372.40	110%
Araçoiaba (Granja Cristo Redentor)	271.2	239.70	113%
Cabo (Barragem de Gurjaú)	471.3	314.00	150%
Cabo (Barragem de Suape)	557.2	314.00	177%
Cabo (Pirapama)	516.3	314.00	164%
Camaragibe	509.4	339.10	150%
Goiana (Itapirema - IPA)	311.6	264.60	118%
Igarassu	380.4	323.50	118%
Igarassu (Bar.Catucá)	291.7	323.50	90%
Igarassu (Usina São José)	269.9	323.50	83%
Ipojuca	477.6	345.50	138%
Itamaracá	370.8	337.80	110%
Itapissuma	379.3	319.40	119%
Jaboatão (Cidade da Copa) - PCD	603.8	352.50	171%
Jaboatão dos Guararapes (Bar.Duas Unas)	479.3	352.50	136%
Moreno	384.8	292.80	131%
Olinda (Academia Santa Gertrudes)	359.8	384.70	94%
Paulista	316.4	363.00	87%
Recife (Alto da Brasileira)	489.8	389.60	126%
Recife (Codecipe / Santo Amaro)	484.6	389.60	124%
São Lourenço da Mata (Tapacurá)	336.5	266.20	126%

Zona da Mata – Período chuvoso: março a julho
Maior índice de chuva acumulada da mesorregião: 789,2 mm (Barreiros)

Município/Posto	Chuva acumulada do mês de junho (mm)	Média climatológica de junho (mm)	Percentual do acumulado em relação à média
Água Preta	265.4	227.40	117%
Aliança	179.0	184.80	97%
Amaraji	599.5	230.10	261%
Barreiros	789.2	339.20	233%
Belém de Maria	256.8	136.60	188%
Buenos Aires	281.8	178.50	158%
Camutanga	182.6	185.80	98%
Carpina (Est. Exp. de Cana-de-Açúcar)	247.1	190.60	130%
Carpina - PCD	332.2	190.60	174%
Catende	306.6	186.50	164%
Chã de Alegria	241.7	236.10	102%
Chã Grande	174.8	166.20	105%
Condado	302.4	231.00	131%
Cortês	370.0	292.00	127%
Escada	408.8	282.50	145%
Ferreiros	174.5	191.30	91%
Gameleira	151.0	295.90	51%
Glória do Goitá	227.1	195.80	116%
Itambé (IPA)	241.5	221.50	109%
Itaquitinga	242.1	230.30	105%
Jaqueira	369.6	137.70	268%
Joaquim Nabuco	307.4	287.20	107%
Lagoa de Itaenga (Barragem de Carpina)	145.8	169.50	86%
Lagoa do Carro	286.6	177.80	161%
Macaparana	188.8	162.80	116%
Maraial	265.9	128.50	207%
Nazaré da Mata	242.4	191.50	127%
Palmares	407.1	248.60	164%
Paudalho	340.4	265.50	128%
Paudalho (Barragem de Goitá)	312.2	265.50	118%
Primavera	352.4	237.70	148%
Quipapá	223.7	138.70	161%
Ribeirão	272.8	276.60	99%
Rio Formoso (Usina Cuaú)	655.8	348.90	188%
São Benedito do Sul	257.4	120.70	213%
São José da Coroa Grande	366.2	346.20	106%

Sirinhaém	602.4	437.70	138%
Tamandaré	766.0	317.50	241%
Timbaúba	216.4	152.70	142%
Tracunhaém	274.7	186.10	148%
Vicência	189.5	173.40	109%
Vitória de Santo Antão (IPA)	306.4	163.90	187%
Vitória de Santo Antão - PCD	200.0	163.90	122%

Agreste – Período chuvoso: março a julho
Maior índice de chuva acumulada da mesorregião: 569,3 mm (Bonito (Mata da Chuva))

Município/Posto	Chuva acumulada do mês de junho (mm)	Média climatológica de junho (mm)	Percentual do acumulado em relação à média
Agrestina	190.8	103.80	184%
Águas Belas	165.0	93.70	176%
Alagoinha	118.6	100.50	118%
Altinho	165.3	95.40	173%
Angelim	203.1	142.30	143%
Barra de Guabiraba	274.3	169.90	161%
Belo Jardim	118.2	83.00	142%
Belo Jardim (Açude Bituri)	131.1	83.00	158%
Bom Conselho (IPA)	164.7	95.60	172%
Bom Jardim	214.7	217.60	99%
Bonito	270.5	141.80	191%
Bonito (Fazenda Vila Bela)	226.0	141.80	159%
Bonito (Mata da Chuva)	569.3	141.80	401%
Brejão (IPA)	264.9	237.10	112%
Brejo da Madre de Deus	57.5	75.80	76%
Brejo da Madre de Deus (Fazenda Nova)	42.8	75.80	56%
Buíque	241.7	112.80	214%
Cachoeirinha	187.5	77.80	241%
Caetés	160.8	99.80	161%
Calçados	104.1	103.10	101%
Canhotinho	222.3	143.30	155%
Capoeiras	158.0	92.60	171%
Caruaru	126.0	88.90	142%
Caruaru (IPA)	149.0	88.90	168%
Casinhas	170.6	139.20	123%
Correntes	343.0	186.90	184%
Cumaru	187.1	94.90	197%
Cupira	167.5	115.50	145%
Cupira - PCD	147.6	115.50	128%

Feira Nova	170.6	142.70	120%
Frei Miguelinho (IPA)	77.5	101.80	76%
Garanhuns	203.3	122.70	166%
Gravatá	176.9	129.70	136%
Iati	92.8	88.10	105%
Ibirajuba	144.0	92.30	156%
Itaíba	64.8	76.30	85%
João Alfredo	265.0	178.50	148%
Jucati	186.8	81.70	229%
Jupi	194.3	90.40	215%
Jurema	177.2	113.80	156%
Lagoa do Ouro	254.9	195.50	130%
Lajedo	161.4	90.90	178%
Limoeiro	185.9	166.70	112%
Machados	112.8	186.50	60%
Orobó	106.4	188.10	57%
Palmeirina	280.8	173.00	162%
Paranatama	168.1	134.50	125%
Passira	152.4	113.80	134%
Pedra (São Pedro do Cordeiro)	33.0	75.50	44%
Pesqueira	113.9	88.60	129%
Poção	202.0	71.20	284%
Sairé	213.8	110.80	193%
Salgadinho	148.2	114.90	129%
Saloá	176.3	131.00	135%
Sanharó	310.2	77.70	399%
Santa Cruz do Capibaribe	47.2	54.80	86%
Santa Maria do Cambuca	137.8	111.00	124%
São Bento do Una (IPA)	111.0	75.50	147%
São Bento do Una - PCD	106.0	75.50	140%
São Caetano	92.0	81.60	113%
São João	187.7	135.40	139%
São Joaquim do Monte	244.0	121.00	202%
São Vicente Férrer	276.3	168.10	164%
Surubim	155.9	98.50	158%
Tacaimbó	110.0	78.70	140%
Taquaritinga do Norte	210.0	84.10	250%
Terezinha	186.6	168.70	111%
Tupanatinga	195.4	89.30	219%
Venturosa	82.0	86.40	95%
Vertente do Lério	165.1	112.10	147%

Vertentes (IPA)	167.1	117.90	142%
-----------------	-------	--------	------

Sertão – Período chuvoso: janeiro a abril
Maior índice de chuva acumulada da mesorregião: 316,0 mm (Triunfo)

Município/Posto	Chuva acumulada do mês de junho (mm)	Média climatológica de junho (mm)	Percentual do acumulado em relação à média
Afogados da Ingazeira	21.0	32.00	66%
Arapipina	48.4	13.70	353%
Arcoverde (INMET)	165.6	77.20	215%
Belém de São Francisco (CHESF)	3.7	17.60	21%
Belém de São Francisco (Ibó - CHESF)	16.4	17.60	93%
Belém de São Francisco (IPA)	0.0	17.60	0%
Betânia	21.5	22.10	97%
Bodocó	0.0	25.10	0%
Brejinho	62.6	37.50	167%
Cabrobó	14.0	18.50	76%
Calumbi	48.5	66.30	73%
Carnaíba	35.7	33.40	107%
Carnaubeira da Penha	21.0	12.00	175%
Cedro	9.0	23.60	38%
Custódia	78.7	27.30	288%
Dormentes	2.0	7.40	27%
Exu (IPA)	0.0	21.10	0%
Flores	29.4	30.70	96%
Floresta (CHESF)	10.6	17.00	62%
Floresta (IPA)	16.1	17.00	95%
Granito	0.0	17.00	0%
Ibimirim (IPA)	34.8	39.70	88%
Iguaraci	28.0	31.50	89%
Inajá (CHESF)	37.9	31.70	120%
Ingazeira	30.0	31.70	95%
Ipubi	36.0	26.30	137%
Itacuruba	23.0	21.90	105%
Itapetim	63.0	37.60	168%
Jatobá	49.0	85.70	57%
Lagoa Grande (IPA)	29.4	9.80	300%
Manari	138.4	57.60	240%
Mirandiba	13.0	15.20	86%
Moreilândia	12.7	31.20	41%
Orocó	6.4	13.50	47%

5.17.1. Matérias jornalísticas

Destacam-se abaixo algumas reportagens relacionadas ao evento ocorrido.

[Volta do feriadão de São João começa com chuva; fique atento para previsão do tempo | Local: Diário de Pernambuco](#)

Meteorologia

Volta do feriadão de São João começa com chuva; fique atento para previsão do tempo

Nesta terça (25), precipitações são registradas no Grande Recife

Publicado em: 25/09/2024 07:10 | Atualizado em: 25/09/2024 10:16



Foto: Marina Torres/DP

Anúncio fechado por Google

O primeiro dia útil depois do feriadão de São João começou com chuva no Grande Recife.

Nesta terça (25), é preciso ficar atento para as condições do tempo na região.

A Prefeitura do Recife entrou em "estágio de mobilização" às 9h15.

O Instituto Nacional de meteorologia (Inmet) aponta que será um dia de tempo fechado com chuvas e céu nublado.

Os motoristas devem ficar atentos a pontos de alagamento, no Recife.

Um deles é o cruzamento das Avenidas Norte e Cruz Cabugá, no Centro.

Veja outros pontos de alagamento, segundo a Autarquia de Trânsito e Transporte Urbano (CTTU):

- Av. Mascarenhas de Moraes na altura da Divepe.
- Av. Mascarenhas de Moraes nas proximidades da Nissan.
- Av. Mascarenhas de Moraes na altura da Mitsubishi Motors.
- Túnel Felipe Camarão

A Agência Pernambucana de Águas e Clima (Apac) informou, no site, que os maiores acumulados nas últimas horas foram registrados as seguintes localidades.

- Barreiros | 32,07 mm (Hospital Municipal)
- Cabo de Santo Agostinho | 31,7 mm (Torrinha)
- Cabo de Santo Agostinho | 30,61 mm (Enseada dos Corais)
- Ipojuca | 28,54 mm (Núcleo Maranhão - APAC)
- Barreiros | 26,19 mm (Banco Brasil)
- Cabo de Santo Agostinho | 23,62 mm (Charneca)
- Palmares | 22,96 mm (Sto Antonio Palmares - APAC)
- Recife | 22,04 mm (Recife [APAC])
- Recife | 21,84 mm (Torreão)
- Olinda | 20,15 mm (Bonsucesso)
- Camaragibe | 17,33 mm (Jardim Primavera)
- Recife | 20,71 mm (San Martin)
- Olinda | 20,15 mm (Bonsucesso)
- Camaragibe | 17,33 mm (Jardim Primavera)
- Recife | 16,8 mm (Barreira [G])
- Ribeirão | 16,57 mm (Aripibu - APAC)

[Chuvas no Recife e RMR: terça-feira \(25\) deve ser de tempo nublado e precipitações, diz Inmet - Folha PE](#)

FOLHA de PERNAMBUCO

A-
A+

PERNAMBUCO

Chuvas no Recife e RMR: terça-feira (25) deve ser de tempo nublado e precipitações, diz Inmet

Chuva no Recife deve ser de fraca a moderada, durante toda esta terça

Por Portal Folha de Pernambuco
25/06/24 às 07H20 atualizado em 25/06/24 às 13H41



Chuvas no Recife: Avenida Engenheiro Abdias de Carvalho - Foto: Walli Fontenele/Folha de Pernambuco

A terça-feira (25) amanheceu nublada e com chuva em alguns

A terça-feira (25) amanheceu nublada e com chuva em alguns pontos da Região Metropolitana do Recife (RMR) e da Zona da Mata Sul de Pernambuco.

Iniciadas ainda na noite de São João, na segunda (24), as precipitações seguiram durante a madrugada, provocando acúmulos de água.

Alagamentos foram registrados nas ruas Dr. Aniceto Varejão, em Piedade, e João Fragoso de Medeiros, em Candeias, Jaboatão dos Guararapes.

Em Barreiros, na Mata Sul, foram registrados mais de 32 milímetros, nas últimas 12 horas. No Recife, até as 7h30 desta terça, o acumulado é de 23,21 mm.

Em Barreiros, na Mata Sul, foram registrados mais de 32 milímetros, nas últimas 12 horas. No Recife, até as 7h30 desta terça, o acumulado é de 23,21 mm.

Na cidade de Ipojuca, no Litoral Sul, choveu 22,64 mm. Já em Paulista e Olinda, na RMR, 19,92 e 19,75 mm, respectivamente.

Os dados são do painel de monitoramento das chuvas em tempo real, da Agência Pernambucana de Águas e Clima (Apac).

O Instituto Nacional de Meteorologia (Inmet) prevê tempo nublado e com chuva de fraca a moderada, durante toda esta terça-feira, na Região Metropolitana do Recife.

Em caso de necessidade, a Defesa Civil deve ser acionada por meio do telefone 0800.081.3400. A ligação é gratuita e o plantão é 24 horas.

[Chuva no Grande Recife: veja pontos de alagamento e cidades com mais precipitações acumuladas | Local: Diário de Pernambuco](#)

Meteorologia

Chuva no Grande Recife: veja pontos de alagamento e cidades com mais precipitações acumuladas

Inmet aponta que haverá chuvas isoladas ao longo desta quarta (19)

Publicado em: 19/06/2024 07:32 | Atualizado em: 19/06/2024 07:28



Foto: Romulo Chico/Arquivo DP

Esta quarta (19) amanheceu com chuva no Grande Recife.

A previsão do Instituto Nacional de Meteorologia (Inmet) é de precipitações ao longo do dia.

A Autarquia de Trânsito e Transporte Urbano do Recife (CTT) aponta que existem locais com alagamentos na Avenida Mascarenhas e Moraes, na Imbiribeira, na Zonal Sul, perto do Magazine Luíza e do Geraldão.

Nas últimas 24 horas choveu também em outras cidades.

Veja o onde mais aconteceram precipitações:

Goiana: 47,49 mm (Ponta de Pedra - APAC)
Recife: 26,95 mm (UPA Imbiribeira)
Olinda: 25,77 mm (Bonsucesso)
Jaboatão dos Guararapes: 21,06 mm (Piedade)
Camaragibe: 19,7 mm (Vila da Fábrica)
Itapissuma: 17,34 mm (Botafogo - APAC)

[Chuvas em Pernambuco: comporta da barragem de Lagoa do Carro será aberta para evitar transtornos - Folha PE](#)

FOLHA de PERNAMBUCO



ALERTA

Chuvas em Pernambuco: comporta da barragem de Lagoa do Carro será aberta para evitar transtornos

Abertura será mantida até que a barragem atinja volume de acumulação de segurança

Por **Thalis Araújo**

19/06/24 às 09h15 atualizado em 19/06/24 às 09h24



ouça este conteúdo

readme.ai



Barragem de Carpina - Foto: Divulgação/SRHS-PE

A Secretaria de Recursos Hídricos e Saneamento de Pernambuco (SRHS-PE) informou que vai **abrir uma das comportas da Barragem de Lagoa do Carro**, na Mata Norte do Estado, a partir das 10h desta quarta-feira (19). A abertura será de **80 centímetros**.

- Apac emite sobre alerta e prevê chuva forte na Região Metropolitana do Recife e Zona da Mata
- O que é a anomalia magnética do Atlântico e por que ela não está ligada à chuva no RS

Necessidade

O serviço será necessário em função de o reservatório estar **próximo da cota de alerta**, que é estabelecida no *Protocolo para Operação dos Sistemas de Controle de Cheias das Bacias Hídricas dos Rios Capibaribe e Una – 2024*, além de haver previsão de chuvas moderadas para o próximo final de semana, conforme foi divulgado previamente pela Agência Pernambucana de Águas e Clima (Apac).

O equipamento ficará aberto até que **atinja o volume de acumulação de segurança**, para evitar **inundações na Ponte do Cumbe**, que fica na rodovia PE-50, entre as cidades de Feira Nova e Limoeiro. O aviso da secretaria foi reforçado, por meio de nota, nas redes sociais.

Essa operação acontece em articulação com a Defesa Civil de Pernambuco, Apac, Compesa e Departamento de Estradas de Rodagem (DER).

Chuva atinge parte da Região Nordeste neste fim de semana (inmet.gov.br)

Instituto Nacional de Meteorologia
MINISTÉRIO DA AGRICULTURA E PECUÁRIA

[YouTube](#)
[Instagram](#)
[Twitter](#)
[Facebook](#)

[Tempo](#)
[Clima](#)
[Dados Meteorológicos](#)
[Satélites](#)
[Risco de Incêndio](#)
[Previsão Numérica](#)
[Sisdagro](#)
[CVEM](#)
[Publicações](#)
[Sobre](#)
[Informações](#)

Chuva atinge parte da Região Nordeste neste fim de semana

Litoral do Rio Grande do Norte, Ceará, Paraíba e Pernambuco podem ter os volumes mais expressivos

Publicado em 21/06/2024 14h07. Última modificação 21/06/2024 14h14. [Tweet](#)

O fim de semana será, mais uma vez, com chuva em parte da Região Nordeste, prevê o Instituto Nacional de Meteorologia (Inmet). Além do litoral da região, incluindo o Ceará, a chuva deve atingir também o interior, especialmente o agreste e brejo dos estados de Pernambuco e da Paraíba, incluindo os municípios de Caruaru e Campina Grande, onde ocorrem as maiores festas juninas do País. No litoral sul da Bahia, a previsão é de que a chuva também se mantenha mais persistente.

Essa condição acontece devido a intensificação do fluxo de umidade do oceano para o continente (predomínio da circulação da Alta Subtropical do Atlântico Sul - ASAS) e também da atuação de um Distúrbio Ondulatório de Leste (DOL), na porção mais a norte da Região, que irá se propagar entre o sábado (22) e o domingo (23).

Os volumes mais significativos podem ser, pontualmente, acima de 100 milímetros (mm) e tem maior chance de ocorrer entre o litoral do Rio Grande do Norte, Ceará, Paraíba e Pernambuco (**figura 1**). De acordo com o Inmet, esse padrão chuvoso tende a se estender até a próxima segunda-feira (24).



Figura 1: Intensificação da umidade em baixos níveis da atmosfera, ilustrados pelo campo de linhas de corrente e umidade em 700 hPa às 15 UTC do dia 23/06/2024 (12 horas pelo horário de Brasília) pelo modelo numérico Cosmo 7 km, atualizado em 21/06/2024.

Devido às incertezas e atualizações dos diversos modelos numéricos de previsão do tempo, o Inmet recomenda acompanhar a atualização diária das previsões, bem como a emissão dos avisos meteorológicos especiais.

O INMET é um órgão do Ministério da Agricultura e Pecuária (MAPA) e representa o Brasil junto à Organização Meteorológica Mundial (OMM) desde 1950.

Instagram: [@inmet.official](#)

Chuvas no Recife: veja os pontos de alagamento no Recife nesta terça-feira (25) - Folha PE

FOLHA de PERNAMBUCO

PERNAMBUCO

Chuvas no Recife: veja os pontos de alagamento no Recife nesta terça-feira (25)

Chuva deve continuar, na quarta-feira (26), no Grande Recife

Por **Thalis Araújo**

25/06/24 às 09H41 atualizado em 25/06/24 às 10H17



Chuvas no Recife: Pontilhão de Afogados - Foto: Wally Fontenele/Folha de Pernambuco

As fortes chuvas que caíram sobre a Região Metropolitana do Recife, nesta terça-feira (25), resultaram na formação de pontos de alagamento em diversas vias da capital pernambucana.

A Agência Pernambucana de Águas e Clima (APAC) já havia previsto chuva de fraca a moderada para três regiões pernambucanas: Região Metropolitana do Recife, Mata Norte e Mata Sul. Para o Agreste, o previsto era chuva fraca.

Leia também

- **Passageiros que usam o Ramal Jaboatão do Metrô do Recife enfrentam transtornos nesta terça (25)**
- **Chuvas no Recife e RMR: terça-feira (25) deve ser de tempo nublado e precipitações, diz Inmet**
- **Greve da UFPE: professores decidem, nesta quinta-feira (27), se mantêm paralisação**

Na Avenida Abdias de Carvalho, Zona Oeste do Recife, o principal ponto de alagamento se encontra na altura da Praça da Chesf, no sentido centro.

Os veículos trafegam com dificuldade na via, para evitar danos tanto para motoristas quanto para passageiros.

A situação também fica difícil para quem passa debaixo do Pontilhão de Afogados, também na Zona Oeste da cidade.

Também há pontos de alagamento ao longo da avenida Mascarenhas de Moraes, no bairro da Imbiribeira, na Zona Sul do Recife.

Mais lidas

- 1** Tromba d'água é vista no céu de Olinda na tarde desta sexta-feira (23): assista ao vídeo
- 2** Com boa presença de público, Retrô vence Brasiense e sai na frente na briga pelo acesso à Série C
- 3** Ponte Engenheiro Jaime Gusmão: Recife ganha equipamento que conecta bairros Iputinga e Monteiro
- 4** FAB resgata tripulantes com suspeita de sequestração na costa de Pernambuco
- 5** Acidente em Olinda: motociclista é resgatado de helicóptero após colidir em carro na PE-15

 **Blogs & Colunistas**

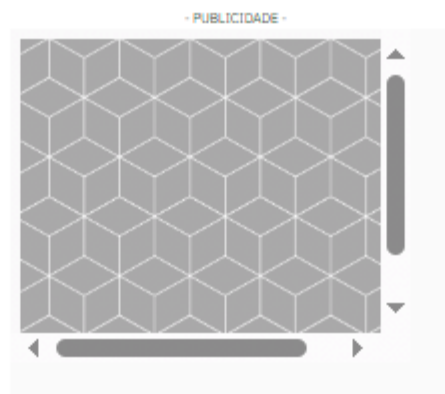
Chegando na Zona Sul, é possível perceber pontos de alagamento na Avenida Mascarenhas de Moraes, no bairro da Imbiribeira, sentido aeroporto.

Os acumulados de água na via são na altura da Divepe, da Nissan e da Mitsubishi Motors.

Previsão do tempo para quarta-feira (26)

Segundo a Agência Pernambucana de Águas e Clima (APAC), as chuvas devem continuar, nesta quarta-feira (26).

Na RMR e na Mata Norte, o tempo deve ser parcialmente nublado com chuva rápida de forma isolada no período da madrugada e primeiras horas da manhã com intensidade fraca, com temperatura máxima de 30°C e mínima de 22°C.



A previsão se repete para a Mata Sul, porém com temperatura máxima de 30°C e mínima de 20°C.

No Agreste, a temperatura deve ser máxima de 28°C e mínima de 18°C.

Já no Sertão de Pernambuco, bem como no Sertão de Fernando de Noronha, o céu deve ficar parcialmente nublado sem chuva em toda a região ao longo do dia. Temperatura máxima de 31°C e mínima de 17°C.

Anexo I – Laudo de evento meteorológico (CLIMATEMPO)



Climatempo Energia

LAUDO METEOROLÓGICO DE EVENTO CLIMÁTICO 20 a 24 de junho de 2024

Produzido por:

CLIMATEMPO

Cliente:

Neoenergia - Pernambuco

Julho, 2024

Sumário

1	Análise de Evento Meteorológico	2
1.1	Região de Estudo	2
1.2	Descrição do Evento	2
1.3	Abrangência do Evento	3
1.3.1	Satélite	3
1.3.2	Chuva	6
1.3.3	Descargas Atmosféricas	16
1.3.4	Rajadas de Vento	16
2	Classificação COBRADE	21
2.1	Resumo do Evento	21
3	Referências	23
4	Anexos	24

1 Análise de Evento Meteorológico

1.1 Região de Estudo

Na figura a seguir é apresentada a área de concessão da Neoenergia - Pernambuco, dividida em regionais, a serem analisadas neste relatório.

Figura 1: Regionais do estado do Pernambuco atendidas pela Neoenergia - Pernambuco.



1.2 Descrição do Evento

O evento meteorológico ocorrido durante os dias 20 a 24 de junho de 2024 foi causado pela entrada de umidade do oceano em direção a costa de Pernambuco associada à atuação de um cavado em baixos níveis da atmosfera. Essa combinação de fatores foi responsável por provocar chuvas intensas e rajadas de vento sobre a área de concessão da Neoenergia - Pernambuco.

1.3 Abrangência do Evento

1.3.1 Satélite

A fim de identificar núcleos de chuva atuantes na atmosfera e visualizar o desenvolvimento e posição de sistemas meteorológicos são utilizadas imagens de satélite. A partir dessas análises, é possível inferir a abrangência do evento e também determinar o horário de início e fim do evento.

As Figuras 2 a 6 apresentam as imagens do satélite GOES 16 (Canal 13) a cada 3 horas para cada dia do evento, durante o período de 20 a 24 de junho de 2024. Os tons mais quentes (amarelo, vermelho e rosa) indicam a presença de nuvens de grande desenvolvimento vertical, geralmente associadas à ocorrência de tempo severo.

Na Região Nordeste é comum a ocorrência de nuvens baixas, com tops quentes. Isso acontece pois a atmosfera na região tropical apresenta uma temperatura mais alta e uma extensão vertical maior. Por isso, nessa região, mesmo a ocorrência de nebulosidade baixa tem potencial para provocar grandes volumes de chuva.

Ao longo dos dias 20 de junho a 24 de junho (Figuras 2-6) o predomínio foi de nuvens rasas no estado, associadas a chuva persistente ao longo do período.

Figura 2: Imagens realçadas do satélite GOES-16 das 00 BRT até 21 BRT (a cada 3 horas) para o dia 20 de junho.

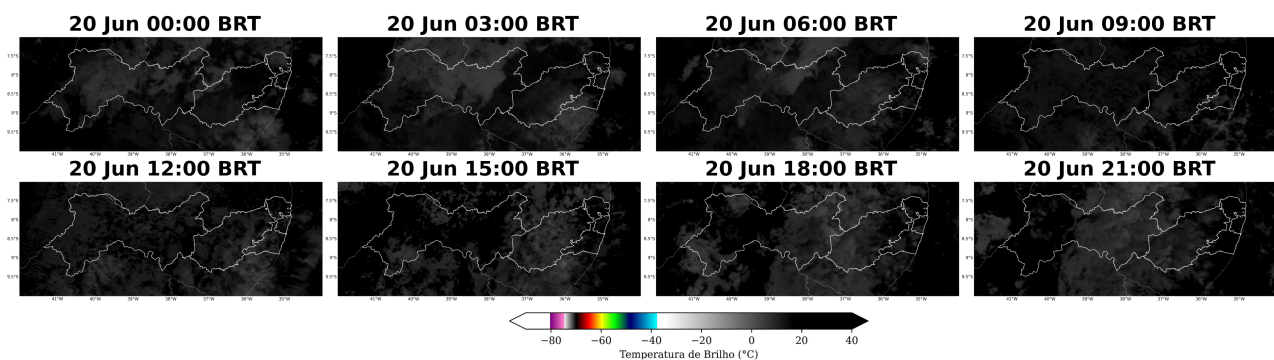


Figura 3: Imagens realçadas do satélite GOES-16 das 00 BRT até 21 BRT (a cada 3 horas) para o dia 21 de junho.

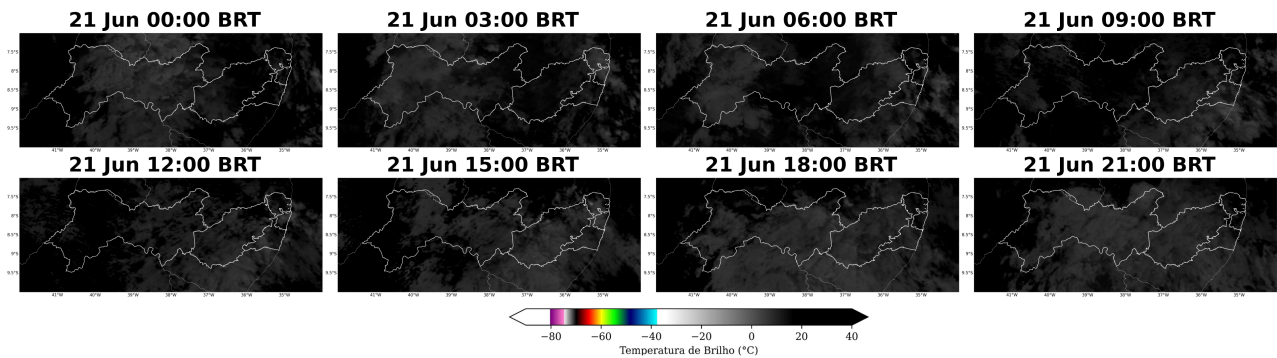


Figura 4: Imagens realçadas do satélite GOES-16 das 00 BRT até 21 BRT (a cada 3 horas) para o dia 22 de junho.

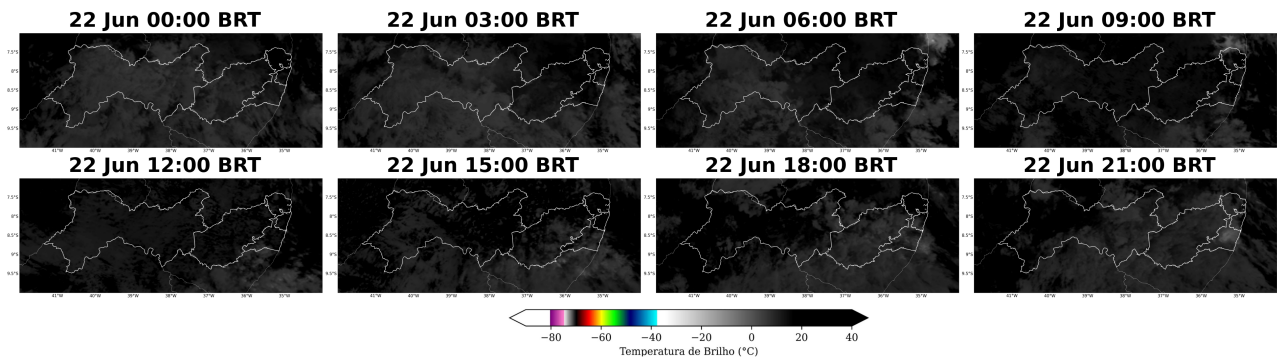


Figura 5: Imagens realçadas do satélite GOES-16 das 00 BRT até 21 BRT (a cada 3 horas) para o dia 23 de junho.

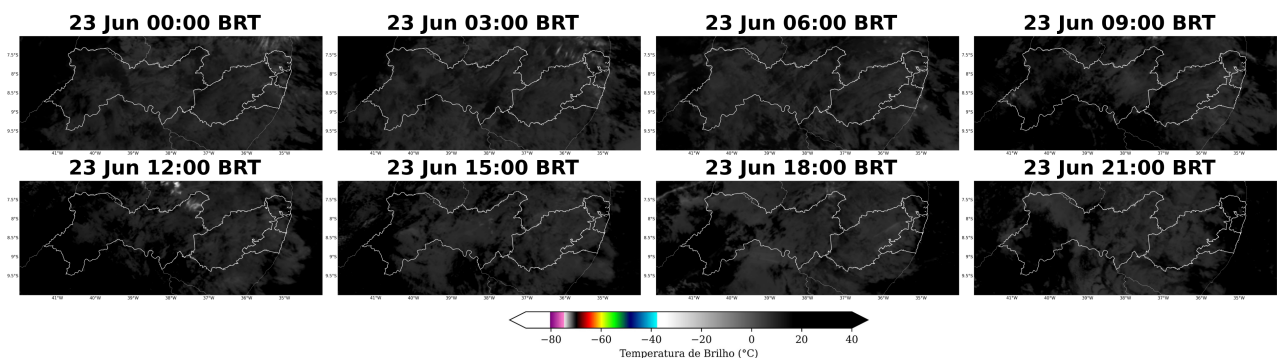
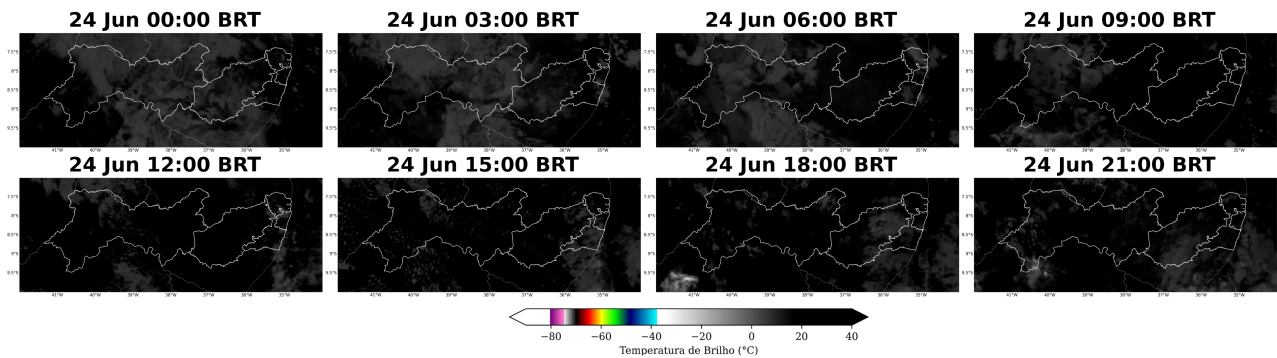


Figura 6: Imagens realçadas do satélite GOES-16 das 00 BRT até 21 BRT (a cada 3 horas) para o dia 24 de junho.



1.3.2 Chuva

Para facilitar a compreensão espacial dos volumes de chuva registrados em Pernambuco, as figuras à seguir mostram os acumulados diários de chuva (Figuras 7-11) registrada pelas estações meteorológicas do INMET e do CEMADEN. Os tons mais frios (verde, azul e roxo) indicam chuvas mais intensas. A classificação da intensidade da chuva acumulada diária é apresentada na referência [4].

As estações meteorológicas realizam medições pontuais, porém, esses valores são representativos de toda a área em seu entorno. Além disso, essa análise pode ser combinada com as imagens de satélite a fim de se obter uma maior confiabilidade da ocorrência de chuva na região.

No dia 20 de junho (Figura 7) houve registro de chuva forte nas regionais Sertão, Agreste e Mata. EM Recife, houve registro de chuva moderada.

Durante o dia 21 de junho (Figura 8), as chuvas se intensificaram no estado. Houve registro de chuva forte nas regionais Agreste, Recife e Mata Pernambucana. Choveu com moderada intensidade na regional Sertão Pernambucano.

No dia 22 de junho (Figura 9), choveu forte em todas as regionais de Pernambuco.

Ao longo do dia 23 de junho (Figura 10) houve registro de chuva extrema sobre a regional Mata Pernambucana. Choveu forte nas regionais Agreste e Recife. No Sertão, a chuva registrada foi de fraca intensidade.

No dia 24 de junho (Figura 11) houve registro de chuva moderada nas regionais Recife e Mata Pernambucana. No Sertão e no Agreste Pernambucano, choveu fraco.

Os maiores acumulados de chuva de todo o período do evento (Figura 12) no estado de Pernambuco, foram observados na regional Agreste Pernambucana com valores acima de 100 mm. A persistência e intensidade da chuva evidenciam a ocorrência de um evento severo e aumentam o potencial para transtornos no estado de Pernambuco.

Figura 7: Acumulado diário de precipitação sobre o estado de Pernambuco para o dia 20 de junho, baseado nas estações meteorológicas do INMET e CEMADEN

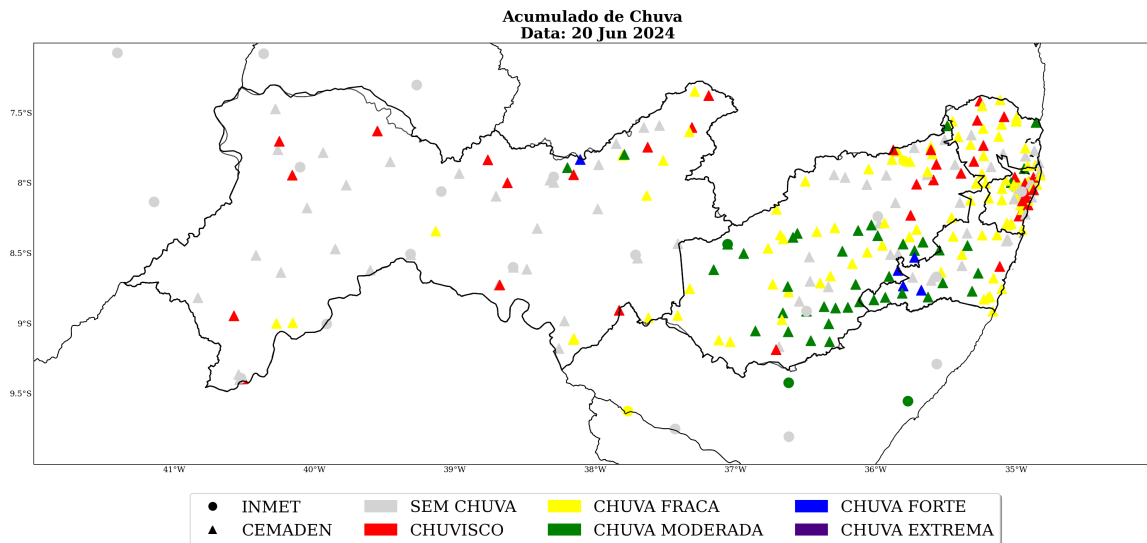


Figura 8: Acumulado diário de precipitação sobre o estado de Pernambuco para o dia 21 de junho, baseado nas estações meteorológicas do INMET e CEMADEN

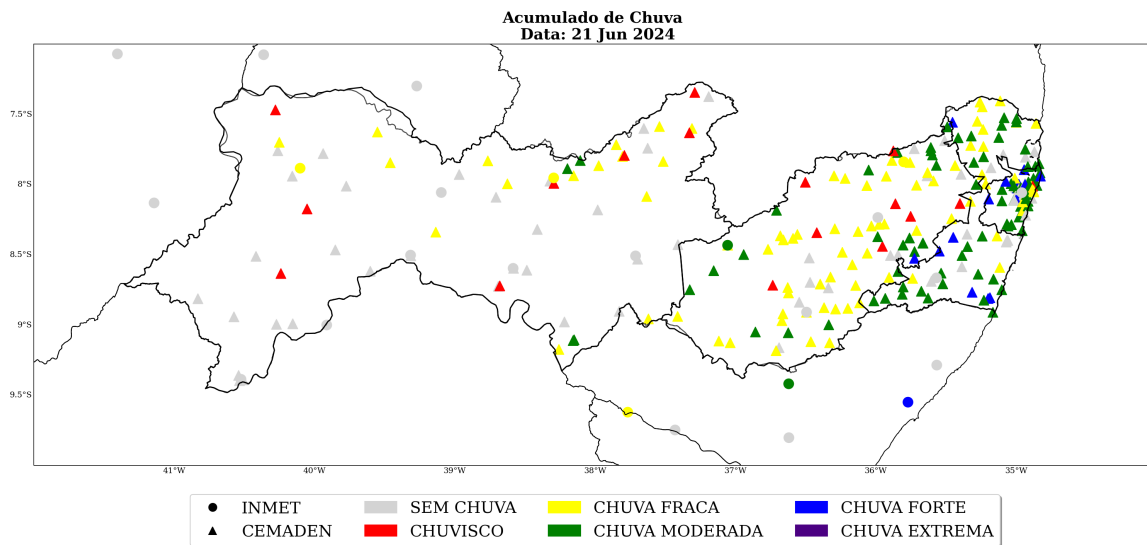


Figura 9: Acumulado diário de precipitação sobre o estado de Pernambuco para o dia 22 de junho, baseado nas estações meteorológicas do INMET e CEMADEN

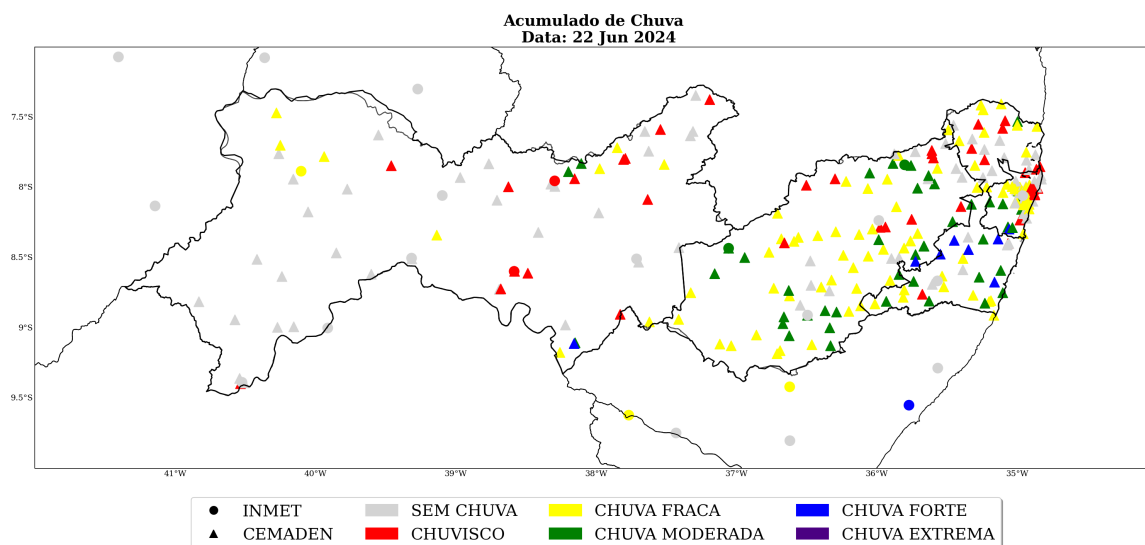


Figura 10: Acumulado diário de precipitação sobre o estado de Pernambuco para o dia 23 de junho, baseado nas estações meteorológicas do INMET e CEMADEN

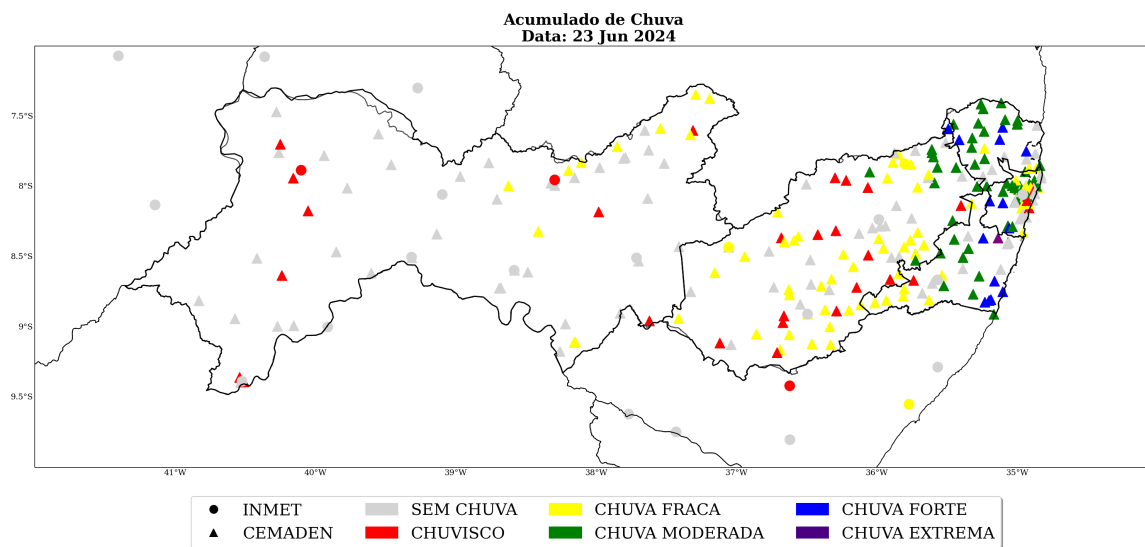


Figura 11: Acumulado diário de precipitação sobre o estado de Pernambuco para o dia 24 de junho, baseado nas estações meteorológicas do INMET e CEMADEN

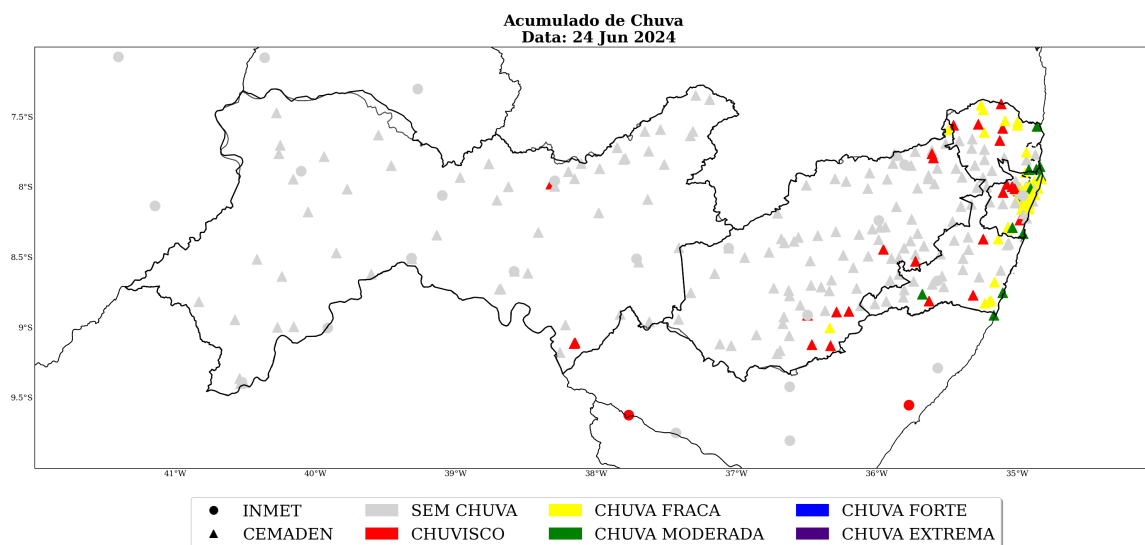
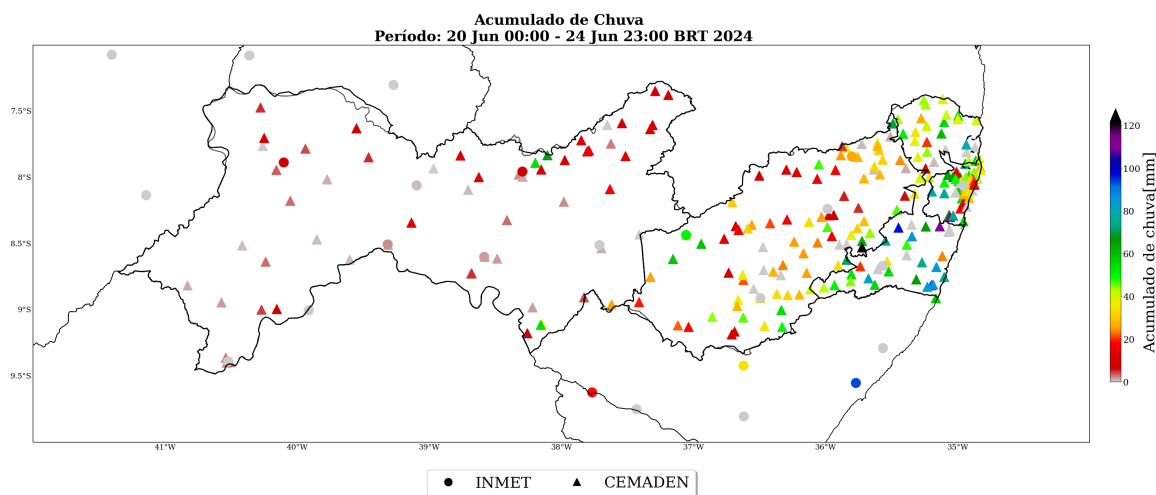


Figura 12: Acumulado de precipitação sobre o estado do Pernambuco para o período do evento (dias 20 a 24 de junho de 2024), baseado nas estações meteorológicas do INMET e CEMADEN.



A Tabela 5 mostra os acumulados de chuva para o período 20 a 24 de junho de 2024. Destaca-se que o maior acumulado de precipitação foi registrado no município de Bonito, localizado na regional Agreste Pernambucana, com valor igual a 122 mm.

Tabela 1: Chuva acumulada no período de 20 a 24 de junho de 2024 nos municípios sob concessão da Neoennergia - Pernambuco.

Estação	Município	Regional	Chuva Total (mm)	Fonte
BONITO 2	Bonito	Agreste Pernambucano	122	CEMADEN
Charneca	Cabo de santo agostinho	Recife	111	CEMADEN
NÚCLEO MARANHÃO	Ipojuca	Mata Pernambucana	109	CEMADEN
AMARAJI	Amaraji	Mata Pernambucana	97	CEMADEN
Barreiros	Barreiros	Mata Pernambucana	95	CEMADEN
ARIPIBU	Ribeirão	Mata Pernambucana	86	CEMADEN
RIO FORMOSO	Rio formoso	Mata Pernambucana	85	CEMADEN
Hospital Municipal	Barreiros	Mata Pernambucana	85	CEMADEN
Zona Rural	Barreiros	Mata Pernambucana	84	CEMADEN
SANTO ANTÔNIO				
DOS PALMARES	Palmares	Mata Pernambucana	82	CEMADEN
Bonança	Moreno	Recife	80	CEMADEN
BOTAFOGO	Itapissuma	Mata Pernambucana	79	CEMADEN
Nova Cortês	Cortês	Agreste Pernambucano	77	CEMADEN
Centro	Moreno	Recife	77	CEMADEN
TAMANDARE	Tamandaré	Mata Pernambucana	76	CEMADEN
Timbi	Camaragibe	Recife	75	CEMADEN
Cocaú	Rio formoso	Mata Pernambucana	74	CEMADEN
Torrinha	Cabo de santo agostinho	Recife	73	CEMADEN
Alto Vento	Jaboatão dos guararapes	Recife	73	CEMADEN
Batateiras	Belém de maria	Agreste Pernambucano	71	CEMADEN
ABREU E LIMA	Abreu e lima	Recife	71	CEMADEN
SAO VICENTE FERRER	São vicente ferrer	Agreste Pernambucano	70	CEMADEN
TRIUNFO	Triunfo	Sertão Pernambucano	68	CEMADEN
Alto do Reservatório	Jaboatão dos guararapes	Recife	67	CEMADEN
Jaguaribe	Escada	Mata Pernambucana	66	CEMADEN
Chã da Tábua	São lourenço da mata	Recife	66	CEMADEN
SAUÊ	Tamandaré	Mata Pernambucana	66	CEMADEN
Vila da Fábrica	Camaragibe	Recife	66	CEMADEN
Pirapama	Cabo de santo agostinho	Recife	65	CEMADEN
Tiúma	São lourenço da mata	Recife	65	CEMADEN
BONITO	Bonito	Agreste Pernambucano	63	CEMADEN
ITAQUITINGA	Itaquitinga	Mata Pernambucana	61	CEMADEN
PEDRA	Pedra	Agreste Pernambucano	59	CEMADEN

Sede Climatedempo – Avenida Paulista, 302 – 5º andar | Sala 63 – Bela Vista – São Paulo/SP - CEP 01310-000 - Tel. (11) 3736-4591

Table 1 continued from previous page

Estação	Município	Regional	Chuva Total (mm)	Fonte
BUIQUE	Buíque	Agreste Pernambucano	59	CEMADEN
SAO JOSE DA				
COROA GRANDE	São José da Coroa Grande	Mata Pernambucana	58	CEMADEN
Cruz de Rebouças2	Igarassu	Recife	58	CEMADEN
Santana	Jaboatão dos Guararapes	Recife	57	CEMADEN
Águas Compridas	Olinda	Recife	57	CEMADEN
Enseado dos Corais	Cabo de Santo Agostinho	Recife	56	CEMADEN
CONDADO	Condado	Mata Pernambucana	55	CEMADEN
PALMEIRINA	Palmeirina	Agreste Pernambucano	55	CEMADEN
Centro	Xexéu	Mata Pernambucana	55	CEMADEN
Bairro D´Ouro	Água Preta	Mata Pernambucana	55	CEMADEN
ETA Compesa	Goiana	Mata Pernambucana	54	CEMADEN
TACARATU	Tacaratu	Sertão Pernambucano	54	CEMADEN
jaqueira01	Jaqueira	Mata Pernambucana	54	CEMADEN
JATIUCA	Santa Cruz da Baixa Verde	Sertão Pernambucano	54	CEMADEN
Muribeca	Jaboatão dos Guararapes	Recife	54	CEMADEN
Jardim Primavera	Camaragibe	Recife	52	CEMADEN
COMPESA - Alto				
da Esperança	Recife	Recife	52	CEMADEN
VICENCIA	Vicência	Mata Pernambucana	51	CEMADEN
Dois Irmãos	Recife	Recife	51	CEMADEN
Centro	São Benedito do Sul	Mata Pernambucana	51	CEMADEN
Centro	Jaboatão dos Guararapes	Recife	50	CEMADEN
Nossa Senhora da Luz	São Lourenço da Mata	Recife	50	CEMADEN
Rua dos Milagres	São Lourenço da Mata	Recife	49	CEMADEN
Centro	Correntes	Agreste Pernambucano	49	CEMADEN
Bandeirante	Ribeirão	Mata Pernambucana	48	CEMADEN
Centro	Barra de Guabiruba	Agreste Pernambucano	47	CEMADEN
Terra Vermelha	Caruaru	Agreste Pernambucano	47	CEMADEN
Taquaritinga do Norte	Taquaritinga do Norte	Agreste Pernambucano	47	CEMADEN
Lagoa Encantada				
COHAB	Recife	Recife	46	CEMADEN
TEREZINHA	Terezinha	Agreste Pernambucano	46	CEMADEN
Dois Unidos	Recife	Recife	46	CEMADEN
Centro	Chã Grande	Agreste Pernambucano	46	CEMADEN
Tabajara	Olinda	Recife	45	CEMADEN
COMPESA				
Alto da Brasileira	Recife	Recife	45	CEMADEN
Centro	Maraiá	Mata Pernambucana	45	CEMADEN

Sede Climatempo - Avenida Paulista, 302 - 5º andar | Sala 63 - Bela Vista - São Paulo/SP - CEP 01310-000 - Tel. (11) 3736-4591

Table 1 continued from previous page

Estação	Município	Regional	Chuva Total (mm)	Fonte
TRACUNHAEM	Tracunhaém	Mata Pernambucana	44	CEMADEN
IATI	Iati	Agreste Pernambucano	44	CEMADEN
CAMUTANGA	Camutanga	Mata Pernambucana	44	CEMADEN
FERREIROS	Ferreiros	Mata Pernambucana	44	CEMADEN
Vila Torres Galvão	Paulista	Recife	44	CEMADEN
Centro	Barra de guabiraba	Agreste Pernambucano	44	CEMADEN
MACAPARANA	Macaparana	Mata Pernambucana	43	CEMADEN
Alto Mandu	Recife	Recife	43	CEMADEN
Centro	Quipapá	Mata Pernambucana	42	CEMADEN
Cruz de Rebouças	Igarassu	Recife	42	CEMADEN
Nova Descoberta	Recife	Recife	42	CEMADEN
Maria Farinha	Paulista	Recife	41	CEMADEN
CARICÉ	Itambé	Mata Pernambucana	41	CEMADEN
Centro	Goiana	Mata Pernambucana	41	CEMADEN
ALIANCA	Aliança	Mata Pernambucana	40	CEMADEN
Vila Nova	Quipapá	Mata Pernambucana	40	CEMADEN
GLORIA DO GOITA	Glória do goitá	Mata Pernambucana	40	CEMADEN
PONTA DE PEDRA	Goiana	Mata Pernambucana	40	CEMADEN
Orobó	Orobó	Agreste Pernambucano	39	CEMADEN
San Martin	Recife	Recife	39	CEMADEN
Janga2	Paulista	Recife	39	CEMADEN
ITAMBE	Itambé	Mata Pernambucana	39	CEMADEN
Imbiribeira	Recife	Recife	38	CEMADEN
LAGOA DO CARRO	Lagoa do carro	Mata Pernambucana	38	CEMADEN
BUENOS AIRES	Buenos aires	Mata Pernambucana	38	CEMADEN
Tacaratu	Tacaratu	Sertão Pernambucano	37	CEMADEN
Canal de Goiana	Goiana	Mata Pernambucana	37	CEMADEN
CHA DE ALEGRIA	Chã de alegria	Recife	37	CEMADEN
SAO JOAQUIM				
DO MONTE	São joaquim do monte	Agreste Pernambucano	37	CEMADEN
Barreira	Recife	Recife	36	CEMADEN
CAPOEIRAS	Capoeiras	Agreste Pernambucano	36	CEMADEN
Caixa D'Água	Olinda	Recife	36	CEMADEN
PARANATAMA	Paranatama	Agreste Pernambucano	36	CEMADEN
Vertente do Lério	Vertente do lério	Agreste Pernambucano	36	CEMADEN
JOAQUIM NABUCO	Joaquim nabuco	Mata Pernambucana	35	CEMADEN
LAGOA DO OURO	Lagoa do ouro	Agreste Pernambucano	35	CEMADEN
Jardim Fragoso	Olinda	Recife	35	CEMADEN
Garanhuns [UFRPE]	Garanhuns	Agreste Pernambucano	35	CEMADEN

Sede Climatempo – Avenida Paulista, 302 – 5º andar | Sala 63 – Bela Vista – São Paulo/SP – CEP 01310-000 – Tel. (11) 3736-4591

Table 1 continued from previous page

Estação	Município	Regional	Chuva Total (mm)	Fonte
Estádio Municipal	Vicência	Mata Pernambucana	35	CEMADEN
SAO CAITANO	São caitano	Agreste Pernambucano	34	CEMADEN
SAO JOAO	São joão	Agreste Pernambucano	34	CEMADEN
LAGOA DOS GATOS	Lagoa dos gatos	Agreste Pernambucano	34	CEMADEN
Areias	Recife	Recife	34	CEMADEN
IPOJUCA	Arcoverde	Agreste Pernambucano	34	CEMADEN
Bairro C	Vitória de santo antão	Mata Pernambucana	34	CEMADEN
COMPAZ				
Alto Sta. Terezinha	Recife	Recife	33	CEMADEN
ANGELIM	Angelim	Agreste Pernambucano	32	CEMADEN
SALGADINHO	Salgadinho	Agreste Pernambucano	32	CEMADEN
Secretaria de Saúde	João alfredo	Agreste Pernambucano	31	CEMADEN
BOM JARDIM	Bom jardim	Agreste Pernambucano	31	CEMADEN
SANHARÓ	Sanharó	Agreste Pernambucano	31	CEMADEN
Bonsucesso	Olinda	Recife	31	CEMADEN
CAMOCIM DE SAO FELIX	Camocim de são félix	Agreste Pernambucano	31	CEMADEN
Centro	Poção	Agreste Pernambucano	30	CEMADEN
Prefeitura	Sairé	Agreste Pernambucano	29	CEMADEN
PASSIRA	Passira	Agreste Pernambucano	28	CEMADEN
SALOA	Saloá	Agreste Pernambucano	28	CEMADEN
Piedade	Jaboatão dos guararapes	Recife	28	CEMADEN
CANHOTINHO	Canhotinho	Agreste Pernambucano	28	CEMADEN
CUMARU	Cumaru	Agreste Pernambucano	28	CEMADEN
OROBO	Orobó	Agreste Pernambucano	28	CEMADEN
Surubim [Bombeiros]	Surubim	Agreste Pernambucano	28	CEMADEN
USINA CRUANGI	Timbaúba	Mata Pernambucana	27	CEMADEN
Janga	Paulista	Recife	27	CEMADEN
SURUBIM	Surubim	Agreste Pernambucano	27	INMET
COMPESA	Sanharó	Agreste Pernambucano	27	CEMADEN
JUPI	Jupi	Agreste Pernambucano	27	CEMADEN
UR12 - COHAB II	Recife	Recife	27	CEMADEN
TUPANATINGA	Tupanatinga	Agreste Pernambucano	26	CEMADEN
Manari	Manari	Sertão Pernambucano	26	CEMADEN
Alto do Moura	Caruaru	Agreste Pernambucano	25	CEMADEN
Centro	Cachoeirinha	Agreste Pernambucano	25	CEMADEN
SANTA MARIA				
DO CAMBUCA	Santa maria do cambucá	Agreste Pernambucano	25	CEMADEN
Centro	Jurema	Agreste Pernambucano	25	CEMADEN
Ibirajuba [Chacarã]	Ibirajuba	Agreste Pernambucano	24	CEMADEN

Sede Climatedempo - Avenida Paulista, 302 - 5º andar | Sala 63 - Bela Vista - São Paulo/SP - CEP 01310-000 - Tel. (11) 3736-4591

Table 1 continued from previous page

Estação	Município	Regional	Chuva Total (mm)	Fonte
Varzea	Recife	Recife	24	CEMADEN
Centro	Sirinhaém	Mata Pernambucana	24	CEMADEN
Centro	Lajedo	Agreste Pernambucano	24	CEMADEN
LIMOEIRO	Limoeiro	Agreste Pernambucano	24	CEMADEN
Prefeitura	Altinho	Agreste Pernambucano	24	CEMADEN
CAETES	Caetés	Agreste Pernambucano	22	CEMADEN
Torreão	Recife	Recife	22	CEMADEN
Centro	Águas belas	Agreste Pernambucano	22	CEMADEN
Belo Jardim	Belo jardim	Agreste Pernambucano	21	CEMADEN
Canaã	Catende	Mata Pernambucana	20	CEMADEN
Centro	Nazaré da mata	Mata Pernambucana	20	CEMADEN
RECIFE	Recife	Recife	19	CEMADEN
ITAIBA	Itaíba	Agreste Pernambucano	19	CEMADEN
Pontes dos Carvalhos	Cabo de santo agostinho	Recife	18	CEMADEN
Garanhuns	Águas belas	Agreste Pernambucano	18	CEMADEN
Alto do Céu	Recife	Recife	17	CEMADEN
Frei Miguelinho	Frei miguelinho	Agreste Pernambucano	17	CEMADEN
TACAIMBO	Tacaimbó	Agreste Pernambucano	17	CEMADEN
TORITAMA	Toritama	Agreste Pernambucano	17	CEMADEN
CUSTODIA	Custódia	Sertão Pernambucano	17	CEMADEN
PESQUEIRA	Pesqueira	Agreste Pernambucano	16	CEMADEN
CARNAIBA	Carnaíba	Sertão Pernambucano	16	CEMADEN
AGRESTINA	Agrestina	Agreste Pernambucano	15	CEMADEN
Aldeia	Camaragibe	Recife	15	CEMADEN
SALOBRO	Pesqueira	Agreste Pernambucano	13	CEMADEN
BOM NOME	São José do Belmonte	Sertão Pernambucano	13	CEMADEN
NOVO MURICI	Cabrobó	Sertão Pernambucano	13	CEMADEN
Porto	Recife	Recife	13	CEMADEN
Alagoinha	Alagoinha	Agreste Pernambucano	13	CEMADEN
TUPARETAMA	Tuparetama	Sertão Pernambucano	12	CEMADEN
SANTA CRUZ				
DO CAPIBARIBE	Santa cruz do capibaribe	Agreste Pernambucano	12	CEMADEN
QUIXABA	Quixaba	Sertão Pernambucano	12	CEMADEN
Carnaíba [Prefeitura]	Carnaíba	Sertão Pernambucano	12	CEMADEN
SAO JOSE DO BELMONTE	São José do Belmonte	Sertão Pernambucano	12	CEMADEN
Prazeres	Jaboatão dos Guararapes	Recife	11	CEMADEN
SANTA CRUZ				
DO CAPIBARIBE	Santa cruz do capibaribe	Agreste Pernambucano	11	CEMADEN
CALUMBI	Calumbi	Sertão Pernambucano	11	CEMADEN

Sede Climatempo - Avenida Paulista, 302 - 5º andar | Sala 63 - Bela Vista - São Paulo/SP - CEP 01310-000 - Tel. (11) 3736-4591

Table 1 continued from previous page

Estação	Município	Regional	Chuva Total (mm)	Fonte
Flores	Flores	Sertão Pernambucano	10	CEMADEN
CAETES	Caetés	Agreste Pernambucano	10	CEMADEN
TRINDADE	Trindade	Sertão Pernambucano	10	CEMADEN
Bom Conselho [9 BPM]	Bom conselho	Agreste Pernambucano	10	CEMADEN
BOM CONSELHO	Bom conselho	Agreste Pernambucano	10	CEMADEN

1.3.3 Descargas Atmosféricas

Para os dados de descargas atmosféricas, utiliza-se a base de dados da rede Earth Networks, sendo esta uma rede global que apresenta melhoria ano após ano em sua detecção de qualquer tipo de raios, seja nuvem-solo, nuvem-nuvem e solo-nuvem. Para o propósito deste trabalho, utiliza-se apenas os raios nuvem-solo em suas quantidades totais diárias, os quais apresentam o maior impacto à infraestrutura e vida humana. Dessa maneira, de agora em diante sempre que mencionado a palavra raios, será referido à nuvem-solo.

Ao longo dos dias 20 de junho a 24 de junho não houve registro de raios nas regionais sob concessão da Neoenergia - Pernambuco.

1.3.4 Rajadas de Vento

As Figuras 13 a 17 mostram as estações meteorológicas do INMET presentes sobre a área de concessão da Neoenergia - Pernambuco no período de 20 a 24 de junho de 2024. A intensidade do vento é avaliada de acordo com a Escala Beaufort (ver Tabela 2). A Escala Beaufort é uma escala de intensidade dos ventos associada aos efeitos resultantes das ventanias sobre o mar e a terra.

Tabela 2: Escala Beaufort que apresenta as características do vento associadas a impactos dependendo do seu grau de intensidade.

Escala Beaufort			
Grau	Designação	Intensidade do Vento (km/h)	Efeitos sobre o continente
0	Calmo	<1	Fumaça sobe na vertical.
1	Aragem	1 – 5	Fumaça indica direção do vento.
2	Brisa leve	6 – 11	Sente o vento no rosto; As folhas das árvores movem; os moinhos começam a trabalhar.
3	Brisa fraca	12 – 19	As folhas agitam-se e as bandeiras desfraldam ao vento.
4	Brisa moderada	20 – 28	Poeira e pequenos papéis levantados; movem-se os galhos das árvores.
5	Brisa forte	29 – 38	Movimentação de grandes galhos e árvores pequenas.
6	Vento fresco	39 – 49	Movem-se os ramos das árvores; dificuldade em manter um guarda chuva aberto; assobio em fios de postes.
7	Vento forte	50 – 61	Movem-se as árvores grandes; dificuldade em andar contra o vento.
8	Ventania	62 – 74	Quebram-se galhos de árvores; dificuldade em andar contra o vento; barcos permanecem nos portos.
9	Ventania forte	75 – 88	Danos em árvores e pequenas construções; impossível andar contra o vento.
10	Tempestade	89 – 102	Árvores arrancadas; danos estruturais em construções.
11	Tempestade violenta	103 – 117	Estragos generalizados em construções.
12	Furacão	>118	Estragos graves e generalizados em construções.

Nos dias 20 de junho a 24 de junho (Figuras 13-17), as rajadas de vento mais intensas variaram entre brisa forte e vento fresco.

Figura 13: Rajada de vento sobre o estado de Pernambuco para o dia 20 de junho, baseado nas estações meteorológicas do INMET

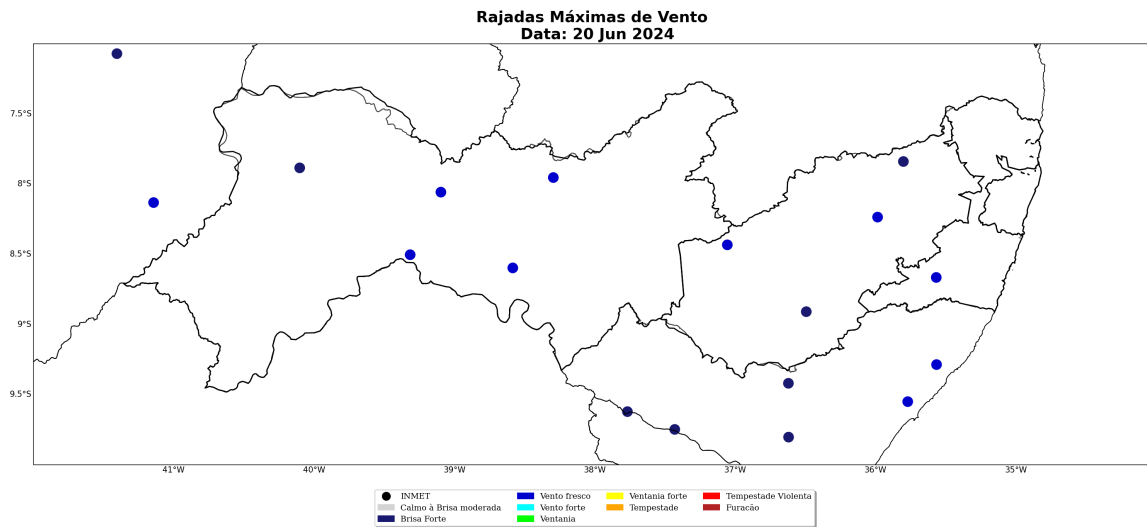


Figura 14: Rajada de vento sobre o estado de Pernambuco para o dia 21 de junho, baseado nas estações meteorológicas do INMET

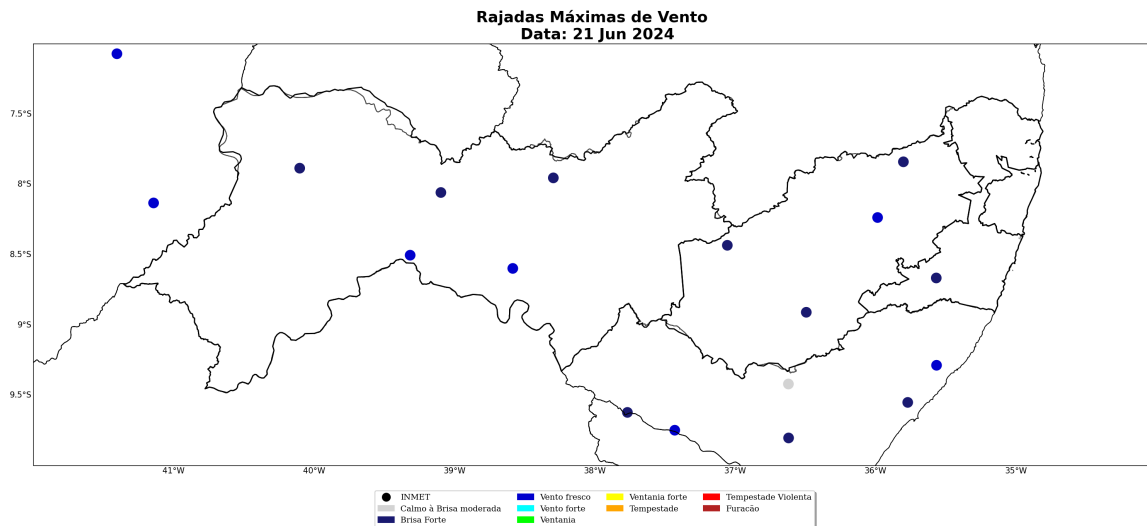


Figura 15: Rajada de vento sobre o estado de Pernambuco para o dia 22 de junho, baseado nas estações meteorológicas do INMET

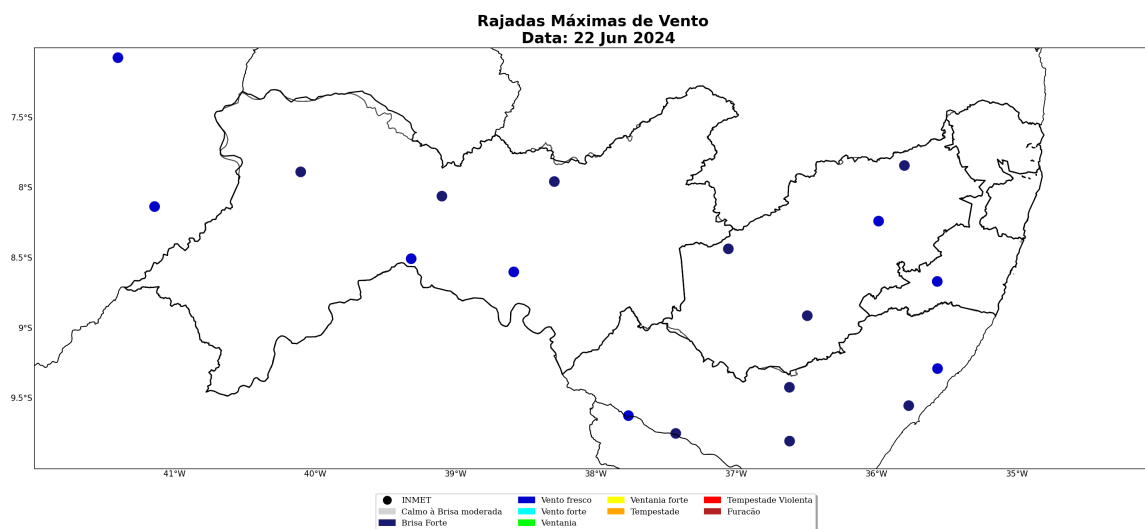


Figura 16: Rajada de vento sobre o estado de Pernambuco para o dia 23 de junho, baseado nas estações meteorológicas do INMET

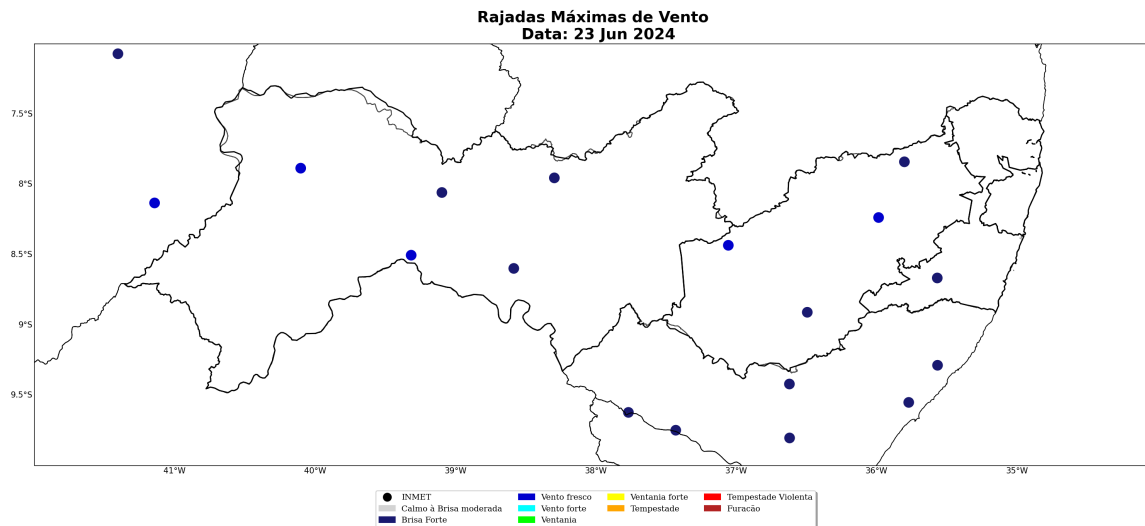
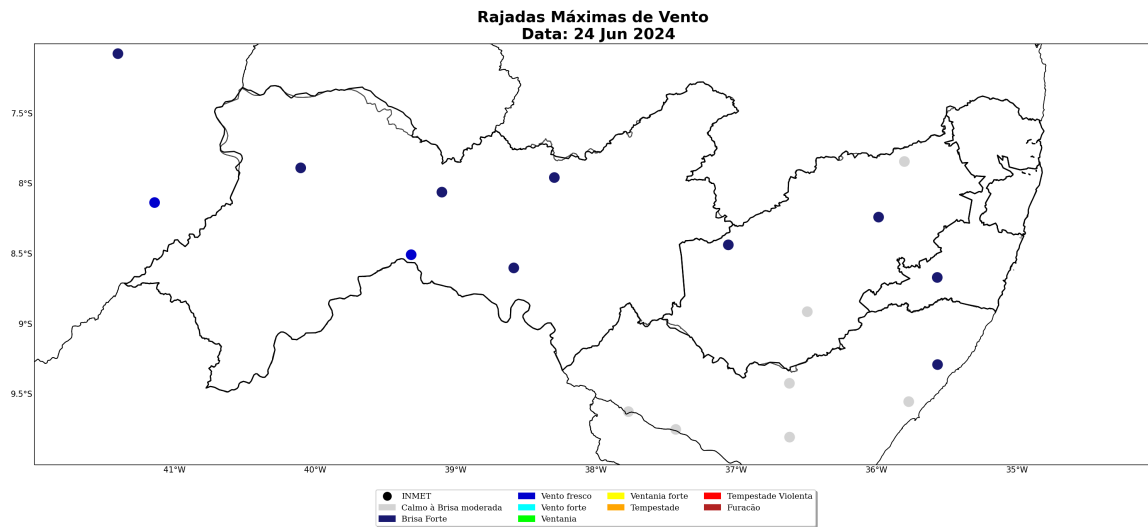


Figura 17: Rajada de vento sobre o estado de Pernambuco para o dia 24 de junho, baseado nas estações meteorológicas do INMET



A Tabela 3 apresenta as máximas rajadas de vento registradas no período do evento. No município de Caruaru, localizado no Agreste Pernambucano, a máxima rajada de vento alcançou 45 km/h, às 01 BRT do dia 21 de junho. Esse valor é classificado como vento fresco.

Tabela 3: Rajada máxima de vento (km/h) no período de 20 a 24 de junho de 2024 nos municípios sob concessão da Neoenergia - Pernambuco.

Estação	Município	Regional	Rajada Máxima (km/h)	Data/Hora (BRT)	Fonte
CARUARU	Caruaru	Agreste Pernambucano	45	21/06/2024 01	
FLORESTA	Floresta	Sertão Pernambucano	45	21/06/2024 14	
OURICURI	Ouricuri	Sertão Pernambucano	43	23/06/2024 15	
CABROBO	Cabrobo	Sertão Pernambucano	42	23/06/2024 22	
PALMARES	Palmares	Mata Pernambucana	40	20/06/2024 15	
SALGUEIRO	Salgueiro	Sertão Pernambucano	39	20/06/2024 13	
SERRA TALHADA	Serra talhada	Sertão Pernambucano	39	20/06/2024 17	
GARANHUNS	Garanhuns	Agreste Pernambucano	34	23/06/2024 17	
SURUBIM	Surubim	Agreste Pernambucano	32	20/06/2024 13	

2 Classificação COBRADE

O COBRADE (Classificação e Codificação Brasileira de Desastres) foi criado com o intuito de adequar a classificação brasileira às especificações utilizadas pela ONU na categorização de desastres e nivelar o país aos demais organismos de gerenciamento de desastres do mundo.

O evento ocorrido durante o período de 20 a 24 de junho de 2024 sobre a área de concessão da Neoenergia - Pernambuco, pode ser classificado como chuvas intensas (1.3.2.1.4).

2.1 Resumo do Evento

O evento meteorológico ocorrido durante os dias 20 a 24 de junho de 2024 foi causado pela entrada de umidade do oceano em direção a costa de Pernambuco associada à atuação de um cavado em baixos níveis da atmosfera. Essa combinação de fatores foi responsável por provocar chuvas intensas e rajadas de vento sobre a área de concessão da Neoenergia - Pernambuco.

No período de 20 a 24 de junho de 2024, os acumulados de chuva alcançaram os 122 mm no município de Bonito, na regional Agreste Pernambucana. Tal valor corresponde a mais de 90% da média climatológica de chuva na região no mês de junho, acontecendo em apenas 5 dias.

Durante o período do evento houve registro de rajadas de vento que chegaram a 45 km/h no município de Caruaru, localizado na regional Agreste Pernambucano. Ventos com essa intensidade são classificados como vento fresco, com potencial para movimentar ramos de árvores.

No período de 20 a 24 de junho de 2024, não houve registro de raios nas regionais sob concessão da Neoenergia - Pernambuco.

As chuvas fortes acompanhadas de rajadas de vento evidenciam a ocorrência de um evento severo nesse período.

Tabela 4: Resumo do evento de acordo com a classificação COBRADE.

Resumo do Evento	
Número/Código do Evento Número/Código do Relatório	
Descrição	Chuvas intensas e rajadas de vento devido à entrada de umidade do oceano em direção a Pernambuco associada à atuação de um cavado em baixos níveis da atmosfera.
Código COBRADE	1.3.2.1.4 - Chuvas intensas
Hora de início	20/06/2024 - 00:00
Hora do término	24/06/2024 - 23:00
Abrangência espacial	Áreas das regionais Sertão Pernambucano, Agreste Pernambucano, Mata Pernambucana e Recife, sob concessão da cliente.

3 Referências

1 - Instituto Nacional de Meteorologia (INMET) - <http://www.inmet.gov.br>

2 - Centro Nacional de Monitoramento e Alertas de Desastres Naturais (CEMADEN) - <http://www2.cemaden.gov.br/>

3 - Guide to Meteorological Instruments and Methods of Observation - <https://www.posmet.ufv.br/wp-content/uploads/2016/09/MET-474-WMO-Guide.pdf>

4 - CALVETTI, L., BENETI, C., GONÇALVES, J. E., MOREIRA, I. A., DUQUIA, C., BREDÁ, Â., & ALVES, T. A. (2006, August). Definição de classes de precipitação para utilização em previsões por categoria e hidrológica. In XIV Congresso Brasileiro de Meteorologia.

4 Anexos

Tabela 5: Escala de intensidade da chuva de acordo com Calvetti et al. (2006), referência [4].

Intensidade	Intervalo em mm/dia
Chuvisco	até 2,5 mm/dia
Chuva fraca	2,5 - 10 mm/dia
Chuva moderada	10 - 25 mm/dia
Chuva forte	25 - 50 mm/dia
Chuva extrema	maior que 50 mm/dia



Ana Clara Marques

Meteorologista

CREA 2019112290

Anexo II – Lista de Interrupções Expurgadas

Número Ordem Interrupcao	Município	Início Interrupção	Fim Interrupção	Conjunto	Fato Gerador
18965299_17828924	RECIFE	14/06/2024 19:45:	14/06/2024 22:00:	RIO JORDAO	INTERNO - NAO PROGRAMADA - MEIO AMBIENTE - ARVORE OU VEGETACAO
18965749_17829231	RECIFE	15/06/2024 00:49:	15/06/2024 03:49:	MACAXEIRA	INTERNO - NAO PROGRAMADA - MEIO AMBIENTE - ARVORE OU VEGETACAO
18967086_17830507	SAO VICENTE FERRER	15/06/2024 12:42:	15/06/2024 15:43:	MACAPARANA	INTERNO - NAO PROGRAMADA - MEIO AMBIENTE - ARVORE OU VEGETACAO
18963197_17827052	GRAVATA	13/06/2024 21:39:	14/06/2024 13:40:	GRAVATA II	INTERNO - NAO PROGRAMADA - MEIO AMBIENTE - ARVORE OU VEGETACAO
18961584_17825338	VERTENTES	13/06/2024 05:29:	13/06/2024 10:40:	VERTENTES	INTERNO - NAO PROGRAMADA - MEIO AMBIENTE - ARVORE OU VEGETACAO
18966179_17829650	JABOATAO DOS GUARARAPES	15/06/2024 07:55:	15/06/2024 12:30:	JABOATAO	INTERNO - NAO PROGRAMADA - MEIO AMBIENTE - ARVORE OU VEGETACAO
18962864_17826686	RECIFE	13/06/2024 20:04:	13/06/2024 22:34:	VARZEA	INTERNO - NAO PROGRAMADA - MEIO AMBIENTE - ARVORE OU VEGETACAO
18962898_17829178	SAO BENTO DO UNA	13/06/2024 17:54:	14/06/2024 18:57:	BELO JARDIM	INTERNO - NAO PROGRAMADA - MEIO AMBIENTE - ARVORE OU VEGETACAO
18965802_17831172	LAGOA DOS GATOS	15/06/2024 02:42:	16/06/2024 01:37:	CUPIRA	INTERNO - NAO PROGRAMADA - MEIO AMBIENTE - ARVORE OU VEGETACAO
18968576_17830711	SAO JOSE DA COROA GRANDE	15/06/2024 21:15:	16/06/2024 00:58:	BARREIROS	INTERNO - NAO PROGRAMADA - MEIO AMBIENTE - ARVORE OU VEGETACAO
18968728_17830922	PRIMAVERA	15/06/2024 23:37:	16/06/2024 09:44:	VITORIA DE SANTO ANTAO	INTERNO - NAO PROGRAMADA - MEIO AMBIENTE - ARVORE OU VEGETACAO
18968064_17830543	RECIFE	15/06/2024 19:08:	15/06/2024 19:52:	BONJI	INTERNO - NAO PROGRAMADA - MEIO AMBIENTE - ARVORE OU VEGETACAO
18966097_17831490	IPOJUCA	14/06/2024 15:04:	16/06/2024 09:10:	IPOJUCA	INTERNO - NAO PROGRAMADA - MEIO AMBIENTE - ARVORE OU VEGETACAO
18965076_17829262	MORENO	14/06/2024 17:43:	15/06/2024 01:25:	MORENO	INTERNO - NAO PROGRAMADA - MEIO AMBIENTE - ARVORE OU VEGETACAO
18965497_17829053	CAMARAGIBE	14/06/2024 21:49:	15/06/2024 05:20:	SAO LOURENCO DA MATA	INTERNO - NAO PROGRAMADA - MEIO AMBIENTE - ARVORE OU VEGETACAO
18968279_17831112	CARUARU	15/06/2024 22:45:	15/06/2024 23:35:	CARUARU	INTERNO - NAO PROGRAMADA - MEIO AMBIENTE - ARVORE OU VEGETACAO
18965857_17829362	IPOJUCA	15/06/2024 04:22:	15/06/2024 14:32:	IPOJUCA	INTERNO - NAO PROGRAMADA - MEIO AMBIENTE - ARVORE OU VEGETACAO
18967561_17830844	CABO DE SANTO AGOSTINHO	15/06/2024 15:16:	18/06/2024 16:00:	IPOJUCA	INTERNO - NAO PROGRAMADA - MEIO AMBIENTE - ARVORE OU VEGETACAO
18963351_17852981	RECIFE	14/06/2024 01:35:	14/06/2024 02:40:	RIO JORDAO	INTERNO - NAO PROGRAMADA - MEIO AMBIENTE - ARVORE OU VEGETACAO
18966933_17831910	ESCADA	16/06/2024 13:31:	16/06/2024 13:34:	ESCADA	INTERNO - NAO PROGRAMADA - MEIO AMBIENTE - ARVORE OU VEGETACAO
18965763_17830331	CAMARAGIBE	15/06/2024 01:09:	15/06/2024 14:49:	CAMARAGIBE	INTERNO - NAO PROGRAMADA - MEIO AMBIENTE - ARVORE OU VEGETACAO
18968663_17831535	CARUARU	15/06/2024 22:24:	16/06/2024 09:47:	CARUARU	INTERNO - NAO PROGRAMADA - MEIO AMBIENTE - ARVORE OU VEGETACAO
18968506_17830962	SURUBIM	15/06/2024 20:33:	15/06/2024 23:45:	SURUBIM	INTERNO - NAO PROGRAMADA - MEIO AMBIENTE - ARVORE OU VEGETACAO
18966417_17829820	POMBOS	15/06/2024 09:02:	15/06/2024 13:20:	VITORIA DE SANTO ANTAO II	INTERNO - NAO PROGRAMADA - MEIO AMBIENTE - ARVORE OU VEGETACAO
18963429_17827791	TAQUARITINGA DO NORTE	14/06/2024 06:01:	14/06/2024 12:20:	VERTENTES	INTERNO - NAO PROGRAMADA - MEIO AMBIENTE - ARVORE OU VEGETACAO
18963197_17827052	GRAVATA	13/06/2024 21:39:	14/06/2024 05:20:	GRAVATA II	INTERNO - NAO PROGRAMADA - MEIO AMBIENTE - ARVORE OU VEGETACAO
18963396_17827852	BARREIROS	14/06/2024 05:10:	14/06/2024 14:00:	BARREIROS	INTERNO - NAO PROGRAMADA - MEIO AMBIENTE - ARVORE OU VEGETACAO
18967586_17830163	IPOJUCA	15/06/2024 15:24:	15/06/2024 18:15:	ESCADA	INTERNO - NAO PROGRAMADA - MEIO AMBIENTE - ARVORE OU VEGETACAO
18961602_17855977	MACAPARANA	13/06/2024 06:24:	13/06/2024 08:29:	TIMBAUBA	INTERNO - NAO PROGRAMADA - MEIO AMBIENTE - ARVORE OU VEGETACAO
18968728_17830922	PRIMAVERA	15/06/2024 23:37:	16/06/2024 09:25:	VITORIA DE SANTO ANTAO	INTERNO - NAO PROGRAMADA - MEIO AMBIENTE - ARVORE OU VEGETACAO
18963042_17827050	RECIFE	13/06/2024 19:10:	14/06/2024 01:40:	RIO JORDAO	INTERNO - NAO PROGRAMADA - MEIO AMBIENTE - ARVORE OU VEGETACAO
18968002_17830403	MORENO	15/06/2024 17:37:	15/06/2024 20:43:	MORENO	INTERNO - NAO PROGRAMADA - MEIO AMBIENTE - ARVORE OU VEGETACAO
18963740_17828279	CARUARU	14/06/2024 08:20:	14/06/2024 14:15:	CARUARU	INTERNO - NAO PROGRAMADA - MEIO AMBIENTE - ARVORE OU VEGETACAO
18966592_17830936	BARREIROS	15/06/2024 19:55:	16/06/2024 00:09:	JOSE MARIANO	INTERNO - NAO PROGRAMADA - MEIO AMBIENTE - ARVORE OU VEGETACAO
18964031_17828102	CASINHAS	14/06/2024 09:47:	16/06/2024 07:22:	SURUBIM	INTERNO - NAO PROGRAMADA - MEIO AMBIENTE - ARVORE OU VEGETACAO
18952129_17826890	SAO LOURENCO DA MATA	13/06/2024 23:12:	13/06/2024 23:16:	TABATINGA	INTERNO - NAO PROGRAMADA - MEIO AMBIENTE - ARVORE OU VEGETACAO
18961556_17827018	CAMOCIM DE SAO FELIX	13/06/2024 04:12:	13/06/2024 15:05:	CAMOCIM DE SAO FELIX	INTERNO - NAO PROGRAMADA - MEIO AMBIENTE - DESCARGA ATMOSFERICA
18964979_17829026	IGARASSU	14/06/2024 17:08:	15/06/2024 11:50:	CRUZ DE REBOUCAS	INTERNO - NAO PROGRAMADA - MEIO AMBIENTE - DESCARGA ATMOSFERICA
18964603_17827965	BELEM DE MARIA	14/06/2024 14:15:	14/06/2024 15:42:	CUPIRA	INTERNO - NAO PROGRAMADA - MEIO AMBIENTE - DESCARGA ATMOSFERICA
18967602_17832148	ITAMBE	16/06/2024 00:45:	18/06/2024 12:03:	ORITIO	INTERNO - NAO PROGRAMADA - MEIO AMBIENTE - DESCARGA ATMOSFERICA
18963126_17826722	VERTENTE DO LERIO	13/06/2024 20:35:	14/06/2024 03:00:	SURUBIM	INTERNO - NAO PROGRAMADA - MEIO AMBIENTE - DESCARGA ATMOSFERICA
18966155_17830526	BONITO	15/06/2024 07:53:	15/06/2024 15:30:	BONITO	INTERNO - NAO PROGRAMADA - MEIO AMBIENTE - DESCARGA ATMOSFERICA
18963569_17827846	RECIFE	14/06/2024 07:18:	14/06/2024 12:00:	IMBIRIBEIRA	INTERNO - NAO PROGRAMADA - MEIO AMBIENTE - DESCARGA ATMOSFERICA
18966195_17830036	GRAVATA	15/06/2024 08:03:	15/06/2024 10:45:	CAMOCIM DE SAO FELIX	INTERNO - NAO PROGRAMADA - MEIO AMBIENTE - DESCARGA ATMOSFERICA
18967518_17831230	RECIFE	15/06/2024 15:05:	16/06/2024 02:30:	BOA VIAGEM	INTERNO - NAO PROGRAMADA - MEIO AMBIENTE - DESCARGA ATMOSFERICA
18964063_17828066	BUENOS AIRES	14/06/2024 09:58:	14/06/2024 12:50:	NAZARE DA MATA	INTERNO - NAO PROGRAMADA - MEIO AMBIENTE - DESCARGA ATMOSFERICA
18967613_17830906	SAO BENEDITO DO SUL	15/06/2024 15:35:	15/06/2024 18:33:	QUIPAPA	INTERNO - NAO PROGRAMADA - MEIO AMBIENTE - INUNDACAO
18964756_17828169	RECIFE	14/06/2024 15:56:	14/06/2024 17:27:	CAXANGA	INTERNO - NAO PROGRAMADA - MEIO AMBIENTE - QUEIMADA OU INCENDIO
18968617_17832194	RECIFE	16/06/2024 07:20:	16/06/2024 07:45:	IBURUA	INTERNO - NAO PROGRAMADA - MEIO AMBIENTE - QUEIMADA OU INCENDIO
18965852_17830226	RECIFE	15/06/2024 04:22:	15/06/2024 15:30:	ILHA DO RETIRO	INTERNO - NAO PROGRAMADA - MEIO AMBIENTE - QUEIMADA OU INCENDIO
18965311_17829171	VITORIA DE SANTO ANTAO	14/06/2024 22:45:	14/06/2024 23:20:	VITORIA DE SANTO ANTAO	INTERNO - NAO PROGRAMADA - MEIO AMBIENTE - QUEIMADA OU INCENDIO
18963578_17827360	IGARASSU	14/06/2024 08:20:	14/06/2024 09:10:	IGARASSU	INTERNO - NAO PROGRAMADA - MEIO AMBIENTE - QUEIMADA OU INCENDIO
18964756_17828364	RECIFE	14/06/2024 17:12:	14/06/2024 17:23:	CAMARAGIBE	INTERNO - NAO PROGRAMADA - MEIO AMBIENTE - QUEIMADA OU INCENDIO
18967528_17831954	IPOJUCA	15/06/2024 15:08:	16/06/2024 12:59:	PORTO DE GALINHAS	INTERNO - NAO PROGRAMADA - MEIO AMBIENTE - QUEIMADA OU INCENDIO
18966428_17832278	RECIFE	15/06/2024 09:04:	16/06/2024 17:08:	PRAZERES	INTERNO - NAO PROGRAMADA - MEIO AMBIENTE - QUEIMADA OU INCENDIO
18963322_17829722	JABOATAO DOS GUARARAPES	14/06/2024 00:45:	15/06/2024 10:40:	TEJIPIO	INTERNO - NAO PROGRAMADA - MEIO AMBIENTE - VENTO
18964529_17828300	PALMARES	14/06/2024 13:37:	14/06/2024 15:23:	PALMARES	INTERNO - NAO PROGRAMADA - MEIO AMBIENTE - VENTO
18965087_17834463	PAULISTA	14/06/2024 17:49:	14/06/2024 20:23:	PAU AMARELO	INTERNO - NAO PROGRAMADA - MEIO AMBIENTE - VENTO
18965562_17829383	GRAVATA	15/06/2024 05:23:	15/06/2024 05:30:	VITORIA DE SANTO ANTAO	INTERNO - NAO PROGRAMADA - MEIO AMBIENTE - VENTO
18963315_17826989	CAMARAGIBE	14/06/2024 00:34:	14/06/2024 02:04:	TABATINGA	INTERNO - NAO PROGRAMADA - MEIO AMBIENTE - VENTO
18965799_17829293	CAMARAGIBE	15/06/2024 02:33:	15/06/2024 02:40:	CAXANGA	INTERNO - NAO PROGRAMADA - MEIO AMBIENTE - VENTO
18962607_17826821	CAMOCIM DE SAO FELIX	13/06/2024 15:26:	14/06/2024 13:15:	BEZERROS	INTERNO - NAO PROGRAMADA - MEIO AMBIENTE - VENTO
18966135_17867189	MACAPARANA	15/06/2024 13:55:	15/06/2024 22:05:	TIMBAUBA	INTERNO - NAO PROGRAMADA - MEIO AMBIENTE - VENTO
18963318_17851377	SAO VICENTE FERRER	14/06/2024 00:39:	14/06/2024 05:20:	VIGENCIA	INTERNO - NAO PROGRAMADA - MEIO AMBIENTE - VENTO
18961655_17825686	JUCATI	13/06/2024 07:09:	13/06/2024 09:35:	GARANHUNS	INTERNO - NAO PROGRAMADA - MEIO AMBIENTE - VENTO
18965840_17829351	RECIFE	15/06/2024 04:01:	15/06/2024 04:11:	CAXANGA	INTERNO - NAO PROGRAMADA - MEIO AMBIENTE - VENTO
18963549_17828530	RECIFE	14/06/2024 07:09:	14/06/2024 13:25:	RIO JORDAO	INTERNO - NAO PROGRAMADA - MEIO AMBIENTE - VENTO
18963123_17852823	BELO JARDIM	13/06/2024 20:30:	14/06/2024 00:12:	BELO JARDIM	INTERNO - NAO PROGRAMADA - MEIO AMBIENTE - VENTO
18962629_17826658	CUSTODIA	13/06/2024 15:40:	13/06/2024 19:11:	SERTANIA	INTERNO - NAO PROGRAMADA - MEIO AMBIENTE - VENTO
18962028_17825917	PANELAS	13/06/2024 09:29:	13/06/2024 13:12:	QUIPAPA	INTERNO - NAO PROGRAMADA - MEIO AMBIENTE - VENTO
18966084_17830529	CABO DE SANTO AGOSTINHO	15/06/2024 07:30:	15/06/2024 15:30:	ENSEADA DOS CORAIS	INTERNO - NAO PROGRAMADA - MEIO AMBIENTE - VENTO
18963459_17827826	LAGOA DOS GATOS	14/06/2024 06:27:	15/06/2024 11:40:	CUPIRA	INTERNO - NAO PROGRAMADA - MEIO AMBIENTE - VENTO
18954085_17827681	IGARASSU	14/06/2024 11:52:	14/06/2024 11:59:	CRUZ DE REBOUCAS	INTERNO - NAO PROGRAMADA - MEIO AMBIENTE - VENTO
18967304_17829986	XEXEU	15/06/2024 13:50:	15/06/2024 14:55:	PALMARES	INTERNO - NAO PROGRAMADA - MEIO AMBIENTE - VENTO
18966219_17830215	AMARAJI	15/06/2024 08:11:	15/06/2024 13:00:	JOSE MARIANO	INTERNO - NAO PROGRAMADA - MEIO AMBIENTE - VENTO
18963431_17827481	CHA GRANDE	14/06/2024 10:28:	14/06/2024 11:45:	GRAVATA II	INTERNO - NAO PROGRAMADA - MEIO AMBIENTE - VENTO
18967883_17830508	PASSIRA	15/06/2024 17:02:	15/06/2024 18:50:	PASSIRA	INTERNO - NAO PROGRAMADA - MEIO AMBIENTE - VENTO
18964104_17827535	RECIFE	14/06/2024 10:19:	14/06/2024 11:26:	MACAXEIRA	INTERNO - NAO PROGRAMADA - MEIO AMBIENTE - ARVORE OU VEGETACAO
18963690_17830228	JABOATAO DOS GUARARAPES	14/06/2024 08:03:	15/06/2024 16:20:	PRAZERES	INTERNO - NAO PROGRAMADA - MEIO AMBIENTE - ARVORE OU VEGETACAO
18961557_17828571	RECIFE	13/06/2024 04:13:	14/06/2024 13:45:	IBURUA	INTERNO - NAO PROGRAMADA - MEIO AMBIENTE - QUEIMADA OU INCENDIO
18968617_17832192	RECIFE	15/06/2024 21:48:	16/06/2024 08:01:	IBURUA	INTERNO - NAO PROGRAMADA - MEIO AMBIENTE - QUEIMADA OU INCENDIO
18961551_17825221	RECIFE	13/06/2024 04:01:	13/06/2024 05:00:	BEBERIBE	INTERNO - NAO PROGRAMADA - MEIO AMBIENTE - QUEIMADA OU INCENDIO
18963697_17827439	VITORIA DE SANTO ANTAO	14/06/2024 08:05:	14/06/2024 10:00:	MORENO	INTERNO - NAO PROGRAMADA - MEIO AMBIENTE - VENTO
18965790_17829507	ALIANCA	15/06/2024 08:28:	15/06/2024 08:33:	CONDADO	INTERNO - NAO PROGRAMADA - MEIO AMBIENTE - VENTO
18968525_17830932	CORRENTES	15/06/2024 20:54:	15/06/2024 23:35:	CORRENTES	INTERNO - NAO PROGRAMADA - MEIO AMBIENTE - VENTO
18963197_17827052	GRAVATA	13/06/2024 21:39:	14/06/2024 13:55:	GRAVATA II	INTERNO - NAO PROGRAMADA - MEIO AMBIENTE - ARVORE OU VEGETACAO
18965909_17829678	JOAO ALFREDO	15/06/2024 05:51:	15/06/2024 11:33:	BOM JARDIM	INTERNO - NAO PROGRAMADA - MEIO AMBIENTE - ARVORE OU VEGETACAO
18966121_17829473	IPOJUCA	15/06/2024 07:30:	15/06/2024 11:40:	RIO FORMOSO	INTERNO - NAO PROGRAMADA - MEIO AMBIENTE - ARVORE OU VEGETACAO
18967215_17830561	PANELAS	15/06/2024 13:20:	15/06/2024 18:30:	CUPIRA	INTERNO - NAO PROGRAMADA - MEIO AMBIENTE - DESCARGA ATMOSFERICA
18961557_17828674	RECIFE	13/06/2024 04:13:	14/06/2024 13:45:	IBURUA	INTERNO - NAO PROGRAMADA - MEIO AMBIENTE - QUEIMADA OU INCENDIO
18963039_17828473	RECIFE	13/06/2024 19:07:	13/06/2024 23:00:	RIO JORDAO	INTERNO - NAO PROGRAMADA - MEIO AMBIENTE - QUEIMADA OU INCENDIO
18961557_17828648	RECIFE	13/06/2024 04:13:	14/06/2024 13:45:	IBURUA	INTERNO - NAO PROGRAMADA - MEIO AMBIENTE - QUEIMADA OU INCENDIO
18968538_17833398	RECIFE	15/06/2024 21:00:	17/06/2024 10:20:	BEBERIBE	INTERNO - NAO PROGRAMADA - MEIO AMBIENTE - QUEIMADA OU INCENDIO
18961557_17828658	RECIFE	13/06/2024 04:13:	14/06/2024 13:45:	IBURUA	INTERNO - NAO PROGRAMADA - MEIO AMBIENTE - QUEIMADA OU INCENDIO
18961762_17826022	IATI	13/06/2024 08:19:	13/06/2024 12:30:	BOM CONSELHO	INTERNO - NAO PROGRAMADA - MEIO AMBIENTE - QUEIMADA OU INCENDIO
18963721_17828153	LAGOA DE ITAENGA	14/06/2024 08:13:	14/06/2024 16:18:	CARPINA	INTERNO - NAO PROGRAMADA - MEIO AMBIENTE - VENTO
18962073_17825836	GRAVATA	13/06/2024 10:22:	13/06/2024 12:00:	GRAVATA	INTERNO - NAO PROGRAMADA - MEIO AMBIENTE - VENTO
18967514_17862196	GARANHUNS	15/06/2024 15:05:	15/06/2024 17:25:	GARANHUNS	INTERNO - NAO PROGRAMADA - MEIO AMBIENTE - VENTO
18966502_17830106	TACAIMBO	15/06/2024 09:22:	15/06/2024 14:45:	BELO JARDIM	INTERNO - NAO PROGRAMADA - MEIO AMBIENTE - VENTO
18962991_17827256	CALCADO	13/06/2024 18:38:	14/06/2024 04:45:	LAJEDO	INTERNO - NAO PROGRAMADA - MEIO AMBIENTE - VENTO
18964860_17828266	LAGOA DOS GATOS	14/06/2024 16:30:	14/06/2024 17:52:	CUPIRA	INTERNO - NAO PROGRAMADA - MEIO AMBIENTE - ARVORE OU VEGETACAO
18965886_17829385	IPOJUCA	15/06/2024 05:24:	15/06/2024 08:45:	ESCADA	INTERNO - NAO PROGRAMADA - MEIO AMBIENTE - ARVORE OU VEGETACAO
18961557_17828664	RECIFE	13/06/2024 04:13:	14/06/2024 13:45:	IBURUA	INTERNO - NAO PROGRAMADA - MEIO AMBIENTE - QUEIMADA OU INCENDIO
18961557_17828592	RECIFE	13/06/2024 04:13:	14/06/2024 13:45:	IBURUA	INTERNO - NAO PROGRAMADA - MEIO AMBIENTE - QUEIMADA OU INCENDIO
18961557_17828662	RECIFE	13/06/2024 04:13:	14/06/2024 13:45:	IBURUA	INTERNO - NAO PROGRAMADA - MEIO AMBIENTE - QUEIMADA OU INCENDIO
18968506_17830952	SURUBIM	15/06/2024 20:33:	18/06/2024 13:00:	SURUBIM	INTERNO - NAO PROGRAMADA - MEIO AMBIENTE - ARVORE OU VEGETACAO
18967316_17834098	RECIFE	15/06/2024 13:56:	15/06/2024 17:40:	SAO BENEDITO	INTERNO - NAO PROGRAMADA - MEIO AMBIENTE - ARVORE OU VEGETACAO
18968634_17831996	CAMARAGIBE	15/06/2024 22:00:	15/06/2024 23:53:	CAMARAGIBE	INTERNO - NAO PROGRAMADA - MEIO AMBIENTE - QUEIMADA OU INCENDIO
18962384_17827043	SAO JOAQUIM DO MONTE	13/06/2024 13:03:	13/06/2024 18:20:	CAMOCIM DE SAO FELIX	INTERNO - NAO PROGRAMADA - MEIO AMBIENTE - VENTO
18967921_17830743	BEZERROS	15/06/2024 17:16:	15/06/2024 22:10:	CAMOCIM DE SAO FELIX	INTERNO - NAO PROGRAMADA - MEIO AMBIENTE - ARVORE OU VEGETACAO
18963536_17827839	JUCATI	14/06/2024 07:06:	14/06/2024 16:35:	LAJEDO	INTERNO - NAO PROGRAMADA - MEIO AMBIENTE - ARV

18966829_17830121	BOM CONSELHO	15/06/2024 11:04	15/06/2024 15:45	BREJAO	INTERNO - NAO PROGRAMADA - MEIO AMBIENTE - ARVORE OU VEGETACAO
18963740_17828279	CARUARU	14/06/2024 08:20	16/06/2024 21:30	CARUARU	INTERNO - NAO PROGRAMADA - MEIO AMBIENTE - ARVORE OU VEGETACAO
18966592_17829584	BARREIROS	15/06/2024 09:47	15/06/2024 10:06	RIO FORMOSO	INTERNO - NAO PROGRAMADA - MEIO AMBIENTE - ARVORE OU VEGETACAO
18961956_17826525	CABO DE SANTO AGOSTINHO	13/06/2024 09:39	13/06/2024 16:10	PIRAPAMA I	INTERNO - NAO PROGRAMADA - MEIO AMBIENTE - DESCARGA ATMOSFERICA
18967636_17830852	JABOATAO DOS GUARARAPES	15/06/2024 15:41	15/06/2024 19:49	PEDADA I	INTERNO - NAO PROGRAMADA - MEIO AMBIENTE - QUEIMADA OU INCENDIO
18962858_17835950	JABOATAO DOS GUARARAPES	13/06/2024 17:33	14/06/2024 12:47	VARZEA	INTERNO - NAO PROGRAMADA - MEIO AMBIENTE - QUEIMADA OU INCENDIO
18961557_17828646	RECIFE	13/06/2024 04:13	14/06/2024 13:45	IBURA	INTERNO - NAO PROGRAMADA - MEIO AMBIENTE - QUEIMADA OU INCENDIO
18963891_17828010	ITAMARACA	14/06/2024 09:02	14/06/2024 14:30	ITAMARACA	INTERNO - NAO PROGRAMADA - MEIO AMBIENTE - QUEIMADA OU INCENDIO
18962281_17826007	JABOATAO DOS GUARARAPES	13/06/2024 12:04	13/06/2024 14:08	VIACAO	INTERNO - NAO PROGRAMADA - MEIO AMBIENTE - VENTO
18968379_17830865	VICENCIA	15/06/2024 22:52	16/06/2024 01:48	LIMOEIRO	INTERNO - NAO PROGRAMADA - MEIO AMBIENTE - VENTO
18967382_17830677	IPOJUCA	15/06/2024 14:21	15/06/2024 20:46	IPOJUCA	INTERNO - NAO PROGRAMADA - MEIO AMBIENTE - VENTO
18968278_17832400	MORENO	15/06/2024 19:04	16/06/2024 12:15	MORENO	INTERNO - NAO PROGRAMADA - MEIO AMBIENTE - ARVORE OU VEGETACAO
18965451_17835385	RECIFE	14/06/2024 21:20	15/06/2024 12:12	TABATINGA	INTERNO - NAO PROGRAMADA - MEIO AMBIENTE - ARVORE OU VEGETACAO
18962388_17828112	IATI	13/06/2024 13:06	14/06/2024 16:10	AGUAS BELAS	INTERNO - NAO PROGRAMADA - MEIO AMBIENTE - ARVORE OU VEGETACAO
18967503_17830857	RECIFE	15/06/2024 15:00	15/06/2024 22:20	CAXANGA	INTERNO - NAO PROGRAMADA - MEIO AMBIENTE - QUEIMADA OU INCENDIO
18963253_17827017	RECIFE	13/06/2024 22:41	14/06/2024 00:20	IBURA	INTERNO - NAO PROGRAMADA - MEIO AMBIENTE - QUEIMADA OU INCENDIO
18961557_17828557	RECIFE	13/06/2024 04:13	14/06/2024 13:45	IBURA	INTERNO - NAO PROGRAMADA - MEIO AMBIENTE - QUEIMADA OU INCENDIO
18968221_17831455	SAO JOAQUIM DO MONTE	15/06/2024 18:49	16/06/2024 11:25	CUPIRA	INTERNO - NAO PROGRAMADA - MEIO AMBIENTE - VENTO
18962573_17840185	OROBO	13/06/2024 14:59	14/06/2024 17:20	BOM JARDIM	INTERNO - NAO PROGRAMADA - MEIO AMBIENTE - ARVORE OU VEGETACAO
18966654_17831791	SAO LOURENCO DA MATA	15/06/2024 10:02	16/06/2024 16:10	TABATINGA	INTERNO - NAO PROGRAMADA - MEIO AMBIENTE - DESCARGA ATMOSFERICA
18964240_17827748	CAETES	14/06/2024 11:07	14/06/2024 13:45	GARANHUNS	INTERNO - NAO PROGRAMADA - MEIO AMBIENTE - DESCARGA ATMOSFERICA
18962405_17826327	RECIFE	13/06/2024 13:19	13/06/2024 17:35	GAZOMETRO	INTERNO - NAO PROGRAMADA - MEIO AMBIENTE - QUEIMADA OU INCENDIO
18965540_17829334	BOM CONSELHO	14/06/2024 22:06	15/06/2024 01:00	BOM CONSELHO	INTERNO - NAO PROGRAMADA - MEIO AMBIENTE - QUEIMADA OU INCENDIO
18961557_17828678	RECIFE	13/06/2024 04:13	14/06/2024 13:45	IBURA	INTERNO - NAO PROGRAMADA - MEIO AMBIENTE - QUEIMADA OU INCENDIO
18961557_17828666	RECIFE	13/06/2024 04:13	14/06/2024 13:45	IBURA	INTERNO - NAO PROGRAMADA - MEIO AMBIENTE - QUEIMADA OU INCENDIO
18968527_17831312	PAUDALHO	15/06/2024 20:55	16/06/2024 14:16	SAO LOURENCO DA MATA	INTERNO - NAO PROGRAMADA - MEIO AMBIENTE - ARVORE OU VEGETACAO
18965762_17858583	MORENO	15/06/2024 01:05	15/06/2024 01:18	MORENO	INTERNO - NAO PROGRAMADA - MEIO AMBIENTE - ARVORE OU VEGETACAO
18968064_17830543	RECIFE	15/06/2024 19:08	15/06/2024 20:16	BONJI	INTERNO - NAO PROGRAMADA - MEIO AMBIENTE - ARVORE OU VEGETACAO
18968064_17831530	RECIFE	16/06/2024 09:18	16/06/2024 09:30	BONJI	INTERNO - NAO PROGRAMADA - MEIO AMBIENTE - ARVORE OU VEGETACAO
18965692_17829193	RECIFE	14/06/2024 23:40	15/06/2024 14:56	TABATINGA	INTERNO - NAO PROGRAMADA - MEIO AMBIENTE - ARVORE OU VEGETACAO
18963197_17827052	GRAVATA	13/06/2024 21:39	14/06/2024 13:30	GRAVATA II	INTERNO - NAO PROGRAMADA - MEIO AMBIENTE - ARVORE OU VEGETACAO
18965564_17829084	IGARASSU	14/06/2024 22:24	15/06/2024 07:52	TEJUCUPAPO	INTERNO - NAO PROGRAMADA - MEIO AMBIENTE - ARVORE OU VEGETACAO
18966945_17830351	SAO LOURENCO DA MATA	15/06/2024 11:45	18/06/2024 21:20	TABATINGA	INTERNO - NAO PROGRAMADA - MEIO AMBIENTE - ARVORE OU VEGETACAO
18965762_17858583	MORENO	15/06/2024 01:05	15/06/2024 01:00	MORENO	INTERNO - NAO PROGRAMADA - MEIO AMBIENTE - ARVORE OU VEGETACAO
18967314_17831584	TAMANDARE	15/06/2024 13:55	16/06/2024 10:00	RIO FORMOSO	INTERNO - NAO PROGRAMADA - MEIO AMBIENTE - ARVORE OU VEGETACAO
18966594_17830224	CABO DE SANTO AGOSTINHO	15/06/2024 09:47	15/06/2024 15:00	IPOJUCA	INTERNO - NAO PROGRAMADA - MEIO AMBIENTE - ARVORE OU VEGETACAO
18967003_17846936	OLINDA	15/06/2024 12:09	15/06/2024 20:35	SAO BENEDITO	INTERNO - NAO PROGRAMADA - MEIO AMBIENTE - ARVORE OU VEGETACAO
18967050_17831248	CAMARAGIBE	15/06/2024 12:29	16/06/2024 01:50	SAO LOURENCO DA MATA	INTERNO - NAO PROGRAMADA - MEIO AMBIENTE - ARVORE OU VEGETACAO
18967532_17831446	IGARASSU	15/06/2024 15:08	16/06/2024 11:01	CRUZ DE REBOUCAS	INTERNO - NAO PROGRAMADA - MEIO AMBIENTE - ARVORE OU VEGETACAO
18968728_17830922	PRIMAVERA	15/06/2024 23:37	16/06/2024 13:57	VITORIA DE SANTO ANTAO	INTERNO - NAO PROGRAMADA - MEIO AMBIENTE - ARVORE OU VEGETACAO
18966933_17829780	ESCADA	15/06/2024 11:43	15/06/2024 13:44	ESCADA	INTERNO - NAO PROGRAMADA - MEIO AMBIENTE - ARVORE OU VEGETACAO
18967994_17831425	JABOATAO DOS GUARARAPES	15/06/2024 17:38	16/06/2024 08:47	JABOATAO	INTERNO - NAO PROGRAMADA - MEIO AMBIENTE - ARVORE OU VEGETACAO
18968728_17830922	PRIMAVERA	15/06/2024 23:37	16/06/2024 05:25	VITORIA DE SANTO ANTAO	INTERNO - NAO PROGRAMADA - MEIO AMBIENTE - ARVORE OU VEGETACAO
18963794_17829095	BARREIROS	14/06/2024 08:37	14/06/2024 19:10	TAMANDARE	INTERNO - NAO PROGRAMADA - MEIO AMBIENTE - ARVORE OU VEGETACAO
18965692_17829193	RECIFE	14/06/2024 23:40	17/06/2024 11:05	PARATIBI	INTERNO - NAO PROGRAMADA - MEIO AMBIENTE - ARVORE OU VEGETACAO
18966682_17834086	BARREIROS	15/06/2024 10:11	17/06/2024 14:30	TAMANDARE	INTERNO - NAO PROGRAMADA - MEIO AMBIENTE - ARVORE OU VEGETACAO
18959934_17829795	BUIQUE	15/06/2024 08:10	15/06/2024 11:00	BUIQUE	INTERNO - NAO PROGRAMADA - MEIO AMBIENTE - ARVORE OU VEGETACAO
18964737_17829035	JUCATI	14/06/2024 15:17	14/06/2024 17:51	LAEDO	INTERNO - NAO PROGRAMADA - MEIO AMBIENTE - ARVORE OU VEGETACAO
18962552_17829549	BELO JARDIM	13/06/2024 14:49	15/06/2024 08:10	BELO JARDIM	INTERNO - NAO PROGRAMADA - MEIO AMBIENTE - ARVORE OU VEGETACAO
18967453_17831852	MARAIAL	15/06/2024 14:41	16/06/2024 12:03	CATENDE	INTERNO - NAO PROGRAMADA - MEIO AMBIENTE - ARVORE OU VEGETACAO
18967264_17831742	SAO LOURENCO DA MATA	15/06/2024 13:37	15/06/2024 17:30	TABATINGA	INTERNO - NAO PROGRAMADA - MEIO AMBIENTE - ARVORE OU VEGETACAO
18963741_17846212	CUMARU	14/06/2024 08:20	14/06/2024 11:20	PASSIRA	INTERNO - NAO PROGRAMADA - MEIO AMBIENTE - ARVORE OU VEGETACAO
18963395_17827275	CARUARU	14/06/2024 05:06	14/06/2024 07:35	CARUARU	INTERNO - NAO PROGRAMADA - MEIO AMBIENTE - DESCARGA ATMOSFERICA
18963417_17827251	CUMARU	13/06/2024 23:45	14/06/2024 08:00	PASSIRA	INTERNO - NAO PROGRAMADA - MEIO AMBIENTE - DESCARGA ATMOSFERICA
18963617_17827781	JOAO ALFREDO	14/06/2024 07:37	14/06/2024 11:28	LIMOEIRO	INTERNO - NAO PROGRAMADA - MEIO AMBIENTE - DESCARGA ATMOSFERICA
18964325_17830150	CAMARAGIBE	15/06/2024 08:37	15/06/2024 22:06	CAMARAGIBE	INTERNO - NAO PROGRAMADA - MEIO AMBIENTE - DESCARGA ATMOSFERICA
18961667_17853060	AMARAJI	13/06/2024 07:17	13/06/2024 11:40	JOSE MARIANO	INTERNO - NAO PROGRAMADA - MEIO AMBIENTE - DESCARGA ATMOSFERICA
18967969_17831896	MORENO	15/06/2024 17:29	16/06/2024 13:14	MORENO	INTERNO - NAO PROGRAMADA - MEIO AMBIENTE - DESCARGA ATMOSFERICA
18964777_17828127	CABO DE SANTO AGOSTINHO	14/06/2024 15:39	14/06/2024 19:54	ESCADA	INTERNO - NAO PROGRAMADA - MEIO AMBIENTE - DESCARGA ATMOSFERICA
18964125_17827821	AGUAS BELAS	14/06/2024 10:26	14/06/2024 12:45	AGUAS BELAS	INTERNO - NAO PROGRAMADA - MEIO AMBIENTE - DESCARGA ATMOSFERICA
18963887_17829053	BEZERROS	14/06/2024 09:03	14/06/2024 16:45	BEZERROS	INTERNO - NAO PROGRAMADA - MEIO AMBIENTE - DESCARGA ATMOSFERICA
18963665_17829515	SANTA CRUZ DO CAPIBARIBE	14/06/2024 07:53	14/06/2024 22:30	SANTA CRUZ DO CAPIBARIBE	INTERNO - NAO PROGRAMADA - MEIO AMBIENTE - DESCARGA ATMOSFERICA
18963390_17827708	VENTUROSA	14/06/2024 04:54	14/06/2024 10:00	PESQUEIRA	INTERNO - NAO PROGRAMADA - MEIO AMBIENTE - DESCARGA ATMOSFERICA
18964603_17827965	BELEM DE MARIA	14/06/2024 14:15	14/06/2024 19:40	CUPIRA	INTERNO - NAO PROGRAMADA - MEIO AMBIENTE - DESCARGA ATMOSFERICA
18963088_17827722	TUPANATINGA	13/06/2024 19:47	14/06/2024 11:00	BUIQUE	INTERNO - NAO PROGRAMADA - MEIO AMBIENTE - DESCARGA ATMOSFERICA
18968724_17830913	RECIFE	15/06/2024 23:29	16/06/2024 02:19	MACAXEIRA	INTERNO - NAO PROGRAMADA - MEIO AMBIENTE - INUNDACAO
18961557_17828607	RECIFE	13/06/2024 04:13	14/06/2024 13:45	IBURA	INTERNO - NAO PROGRAMADA - MEIO AMBIENTE - QUEIMADA OU INCENDIO
18961557_17828725	RECIFE	13/06/2024 04:13	14/06/2024 13:45	IBURA	INTERNO - NAO PROGRAMADA - MEIO AMBIENTE - QUEIMADA OU INCENDIO
18966800_17830335	ALTINHO	15/06/2024 10:53	15/06/2024 15:45	AGRESTINA	INTERNO - NAO PROGRAMADA - MEIO AMBIENTE - QUEIMADA OU INCENDIO
18967673_17830576	SANTA CRUZ DO CAPIBARIBE	15/06/2024 15:51	15/06/2024 19:45	SANTA CRUZ DO CAPIBARIBE	INTERNO - NAO PROGRAMADA - MEIO AMBIENTE - QUEIMADA OU INCENDIO
18968379_17830865	VICENCIA	15/06/2024 22:52	16/06/2024 01:48	VICENCIA	INTERNO - NAO PROGRAMADA - MEIO AMBIENTE - VENTO
18965840_17829348	RECIFE	15/06/2024 04:01	15/06/2024 04:11	CAXANGA	INTERNO - NAO PROGRAMADA - MEIO AMBIENTE - VENTO
18963248_17826966	VITORIA DE SANTO ANTAO	13/06/2024 22:31	14/06/2024 01:40	VITORIA DE SANTO ANTAO	INTERNO - NAO PROGRAMADA - MEIO AMBIENTE - VENTO
18965036_17846837	GLORIA DO GOITA	14/06/2024 17:23	14/06/2024 18:30	GLORIA DO GOITA	INTERNO - NAO PROGRAMADA - MEIO AMBIENTE - VENTO
18967304_17829986	XEXEU	15/06/2024 13:50	15/06/2024 14:47	PALMARES	INTERNO - NAO PROGRAMADA - MEIO AMBIENTE - VENTO
18968039_17858983	BOM CONSELHO	15/06/2024 17:56	16/06/2024 00:45	BREJAO	INTERNO - NAO PROGRAMADA - MEIO AMBIENTE - VENTO
18963315_17826989	CAMARAGIBE	14/06/2024 00:34	14/06/2024 03:26	TABATINGA	INTERNO - NAO PROGRAMADA - MEIO AMBIENTE - VENTO
18965869_17829654	CARUARU	15/06/2024 05:02	15/06/2024 10:00	CARUARU	INTERNO - NAO PROGRAMADA - MEIO AMBIENTE - VENTO
18965792_17829276	GRAVATA	15/06/2024 02:04	15/06/2024 05:13	GRAVATA II	INTERNO - NAO PROGRAMADA - MEIO AMBIENTE - VENTO
18966627_17832426	IPOJUCA	15/06/2024 08:53	16/06/2024 12:30	RIO FORMOSO	INTERNO - NAO PROGRAMADA - MEIO AMBIENTE - VENTO
18963248_17826966	VITORIA DE SANTO ANTAO	13/06/2024 22:31	14/06/2024 01:06	VITORIA DE SANTO ANTAO	INTERNO - NAO PROGRAMADA - MEIO AMBIENTE - VENTO
18965792_17829276	GRAVATA	15/06/2024 02:04	15/06/2024 16:00	GRAVATA II	INTERNO - NAO PROGRAMADA - MEIO AMBIENTE - VENTO
18967402_17837296	GRAVATA	15/06/2024 14:25	16/06/2024 19:38	GRAVATA II	INTERNO - NAO PROGRAMADA - MEIO AMBIENTE - VENTO
18968488_17831555	BOM JARDIM	15/06/2024 20:20	16/06/2024 10:30	BOM JARDIM	INTERNO - NAO PROGRAMADA - MEIO AMBIENTE - VENTO
18965283_17829148	CUMARU	14/06/2024 19:37	14/06/2024 22:10	PASSIRA	INTERNO - NAO PROGRAMADA - MEIO AMBIENTE - VENTO
18967458_17830914	SAO JOAQUIM DO MONTE	15/06/2024 14:44	16/06/2024 03:32	CAMOCIM DE SAO FELIX	INTERNO - NAO PROGRAMADA - MEIO AMBIENTE - VENTO
18963656_17828144	FREI MIGUELINHO	14/06/2024 07:49	14/06/2024 10:15	SURUBIM	INTERNO - NAO PROGRAMADA - MEIO AMBIENTE - VENTO
18965792_17829276	GRAVATA	15/06/2024 02:04	15/06/2024 04:18	GRAVATA II	INTERNO - NAO PROGRAMADA - MEIO AMBIENTE - VENTO
18964356_17828519	FEIRA NOVA	14/06/2024 11:58	14/06/2024 17:15	LIMOEIRO	INTERNO - NAO PROGRAMADA - MEIO AMBIENTE - VENTO
18963248_17826966	VITORIA DE SANTO ANTAO	13/06/2024 22:31	14/06/2024 01:26	VITORIA DE SANTO ANTAO	INTERNO - NAO PROGRAMADA - MEIO AMBIENTE - VENTO
18966224_17830853	JATAUBA	15/06/2024 08:12	15/06/2024 22:10	PESQUEIRA	INTERNO - NAO PROGRAMADA - MEIO AMBIENTE - VENTO
18965264_17829073	JOAO ALFREDO	14/06/2024 19:22	14/06/2024 22:20	BOM JARDIM	INTERNO - NAO PROGRAMADA - MEIO AMBIENTE - VENTO
18965943_17831326	VITORIA DE SANTO ANTAO	15/06/2024 06:12	15/06/2024 19:49	VITORIA DE SANTO ANTAO	INTERNO - NAO PROGRAMADA - MEIO AMBIENTE - VENTO
18965996_17841587	SAO VICENTE FERRER	15/06/2024 06:51	16/06/2024 12:20	VICENCIA	INTERNO - NAO PROGRAMADA - MEIO AMBIENTE - VENTO
18965498_17829054	RECIFE	14/06/2024 21:46	15/06/2024 02:35	BOA VIAGEM	INTERNO - NAO PROGRAMADA - MEIO AMBIENTE - VENTO
18962853_17826790	AGUA PRETA	13/06/2024 17:31	13/06/2024 19:20	PALMARES	INTERNO - NAO PROGRAMADA - MEIO AMBIENTE - VENTO
18963459_17827826	LAGOA DOS GATOS	14/06/2024 06:27	15/06/2024 10:50	CUPIRA	INTERNO - NAO PROGRAMADA - MEIO AMBIENTE - VENTO
18963328_17827249	CHA DE ALEGRIA	14/06/2024 00:52	14/06/2024 07:41	SAO LOURENCO DA MATA	INTERNO - NAO PROGRAMADA - MEIO AMBIENTE - VENTO
18958540_17826086	TUPANATINGA	13/06/2024 10:18	13/06/2024 12:35	BUIQUE	INTERNO - NAO PROGRAMADA - MEIO AMBIENTE - VENTO
18967773_17830797	TIMBAUBA	15/06/2024 22:23	15/06/2024 22:37	TIMBAUBA	INTERNO - NAO PROGRAMADA - MEIO AMBIENTE - VENTO
18964870_17828970	GOIANA	14/06/2024 16:37	14/06/2024 20:45	TEJUCUPAPO	INTERNO - NAO PROGRAMADA - MEIO AMBIENTE - VENTO
18964393_17829312	PEDRAS DE FOGO	14/06/2024 12:16	15/06/2024 01:45	ORATORIO	INTERNO - NAO PROGRAMADA - MEIO AMBIENTE - VENTO
18966108_17831310	SAO JOAQUIM DO MONTE	15/06/2024 07:40	15/06/2024 21:50	CUPIRA	INTERNO - NAO PROGRAMADA - MEIO AMBIENTE - VENTO
18966011_17831993	BOM JARDIM	15/06/2024 06:59	15/06/2024 12:08	SURUBIM	INTERNO - NAO PROGRAMADA - MEIO AMBIENTE - VENTO
18964987_17855841	MACAPARANA	14/06/2024 17:12	14/06/2024 19:04	TIMBAUBA	INTERNO - NAO PROGRAMADA - MEIO AMBIENTE - VENTO
18963243_17827678	CAMOCIM DE SAO FELIX	13/06/2024 22:21	14/06/2024 10:55	CAMOCIM DE SAO FELIX	INTERNO - NAO PROGRAMADA - MEIO AMBIENTE - VENTO
18965428_17829893	RECIFE	14/06/2024 20:52	15/06/2024 10:30	VARZEA	INTERNO - NAO PROGRAMADA - MEIO AMBIENTE - ARVORE OU VEGETACAO
18968002_17830403	MORENO	15/06/2024 17:37	15/06/2024 21:40	MORENO	INTERNO - NAO PROGRAMADA - MEIO AMBIENTE - ARVORE OU VEGETACAO
18966592_17829584	BARREIROS	15/06/2024 09:47	15/06/2024 17:31	RIO FORMOSO	INTERNO - NAO PROGRAMADA - MEIO AMBIENTE - ARVORE OU VEGETACAO
18967518_17831226	RECIFE	15/06/2024 15:05	16/06/2024 02:30	BOA VIAGEM	INTERNO - NAO PROGRAMADA - MEIO AMBIENTE - ARVORE OU VEGETACAO
18961859_17854239	MACAPARANA	13/06/2024 08:57	13/06/2024 10:50	TIMBAUBA	INTERNO - NAO PROGRAMADA - MEIO AMBIENTE - DESCARGA ATMOSFERICA
18963451_17840201	CARPINA	14/06/2024 06:24	14/06/2024 09:20	CARPINA	

18962938_17827332	GLORIA DO GOITA	13/06/2024 18:09	13/06/2024 22:45	VITORIA DE SANTO ANTAO	INTERNO - NAO PROGRAMADA - MEIO AMBIENTE - QUEIMADA OU INCENDIO
18963880_17827712	BEZERRAS	14/06/2024 09:00	14/06/2024 12:00	BEZERRAS	INTERNO - NAO PROGRAMADA - MEIO AMBIENTE - QUEIMADA OU INCENDIO
18966077_17831198	RECIFE	15/06/2024 07:27	15/06/2024 17:50	BONJI	INTERNO - NAO PROGRAMADA - MEIO AMBIENTE - QUEIMADA OU INCENDIO
18961557_17828708	RECIFE	13/06/2024 04:13	14/06/2024 13:45	IBURA	INTERNO - NAO PROGRAMADA - MEIO AMBIENTE - QUEIMADA OU INCENDIO
18966908_17833024	MACAPARANA	15/06/2024 11:34	16/06/2024 12:55	TIMBAUBA	INTERNO - NAO PROGRAMADA - MEIO AMBIENTE - VENTO
18968506_17830944	SURUBIM	15/06/2024 20:33	18/06/2024 13:00	SURUBIM	INTERNO - NAO PROGRAMADA - MEIO AMBIENTE - ARVORE OU VEGETACAO
18966088_17832841	PAULISTA	15/06/2024 07:32	16/06/2024 23:45	PAU AMARELO	INTERNO - NAO PROGRAMADA - MEIO AMBIENTE - ARVORE OU VEGETACAO
18967518_17831232	RECIFE	15/06/2024 15:05	16/06/2024 02:30	BOA VIAGEM	INTERNO - NAO PROGRAMADA - MEIO AMBIENTE - DESCARGA ATMOSFERICA
18961557_17828732	RECIFE	13/06/2024 04:13	14/06/2024 13:45	IBURA	INTERNO - NAO PROGRAMADA - MEIO AMBIENTE - QUEIMADA OU INCENDIO
18968634_17831995	CAMARAGIBE	15/06/2024 22:00	15/06/2024 23:53	CAMARAGIBE	INTERNO - NAO PROGRAMADA - MEIO AMBIENTE - QUEIMADA OU INCENDIO
18962937_17827237	CAMARAGIBE	13/06/2024 18:09	14/06/2024 07:40	CAMARAGIBE	INTERNO - NAO PROGRAMADA - MEIO AMBIENTE - QUEIMADA OU INCENDIO
18966403_17833040	CARUARU	15/06/2024 08:58	17/06/2024 05:15	CAMPUS	INTERNO - NAO PROGRAMADA - MEIO AMBIENTE - QUEIMADA OU INCENDIO
18966592_17830936	BARREIROS	15/06/2024 19:55	16/06/2024 00:09	RIO FORMOSO	INTERNO - NAO PROGRAMADA - MEIO AMBIENTE - ARVORE OU VEGETACAO
18965790_17829508	ALIANCA	15/06/2024 08:28	15/06/2024 08:32	NAZARE DA MATA	INTERNO - NAO PROGRAMADA - MEIO AMBIENTE - VENTO
18963793_17827827	PAULISTA	14/06/2024 08:37	14/06/2024 13:17	PAU AMARELO	INTERNO - NAO PROGRAMADA - MEIO AMBIENTE - ARVORE OU VEGETACAO
18966450_17832420	CABO DE SANTO AGOSTINHO	15/06/2024 09:10	16/06/2024 16:34	ENSEADA DOS CORAIS	INTERNO - NAO PROGRAMADA - MEIO AMBIENTE - ARVORE OU VEGETACAO
18964294_17828334	BUIQUE	14/06/2024 11:27	14/06/2024 16:22	BUIQUE	INTERNO - NAO PROGRAMADA - MEIO AMBIENTE - DESCARGA ATMOSFERICA
18961557_17828638	RECIFE	13/06/2024 04:13	14/06/2024 13:45	IBURA	INTERNO - NAO PROGRAMADA - MEIO AMBIENTE - QUEIMADA OU INCENDIO
18961557_17828686	RECIFE	13/06/2024 04:13	14/06/2024 13:45	IBURA	INTERNO - NAO PROGRAMADA - MEIO AMBIENTE - QUEIMADA OU INCENDIO
18967910_17833428	BOM JARDIM	15/06/2024 17:12	17/06/2024 13:20	BOM JARDIM	INTERNO - NAO PROGRAMADA - MEIO AMBIENTE - VENTO
18967630_17831625	JUREMA	15/06/2024 15:40	16/06/2024 11:06	LAJEDO	INTERNO - NAO PROGRAMADA - MEIO AMBIENTE - ARVORE OU VEGETACAO
18963201_17826940	PESQUEIRA	13/06/2024 21:42	13/06/2024 22:45	PESQUEIRA	INTERNO - NAO PROGRAMADA - MEIO AMBIENTE - ARVORE OU VEGETACAO
18968506_17830949	SURUBIM	15/06/2024 20:33	18/06/2024 13:00	SURUBIM	INTERNO - NAO PROGRAMADA - MEIO AMBIENTE - ARVORE OU VEGETACAO
18964824_17832303	RECIFE	14/06/2024 16:10	15/06/2024 11:09	BONJI	INTERNO - NAO PROGRAMADA - MEIO AMBIENTE - QUEIMADA OU INCENDIO
18961557_17828671	RECIFE	13/06/2024 04:13	14/06/2024 13:45	IBURA	INTERNO - NAO PROGRAMADA - MEIO AMBIENTE - QUEIMADA OU INCENDIO
18965108_17828938	SAO JOAO	14/06/2024 18:01	14/06/2024 22:45	HELIOPOLIS	INTERNO - NAO PROGRAMADA - MEIO AMBIENTE - QUEIMADA OU INCENDIO
18961557_17828564	RECIFE	13/06/2024 04:13	14/06/2024 13:45	IBURA	INTERNO - NAO PROGRAMADA - MEIO AMBIENTE - QUEIMADA OU INCENDIO
18967322_17830872	RECIFE	15/06/2024 13:58	15/06/2024 22:30	CAXANGA	INTERNO - NAO PROGRAMADA - MEIO AMBIENTE - VENTO
18962289_17826161	PANELAS	13/06/2024 12:13	13/06/2024 14:50	QUIPAPA	INTERNO - NAO PROGRAMADA - MEIO AMBIENTE - VENTO
18961707_17847561	ITAIBA	13/06/2024 07:42	14/06/2024 09:30	AGUAS BELAS	INTERNO - NAO PROGRAMADA - MEIO AMBIENTE - ARVORE OU VEGETACAO
18961557_17828583	RECIFE	13/06/2024 04:13	14/06/2024 13:45	IBURA	INTERNO - NAO PROGRAMADA - MEIO AMBIENTE - QUEIMADA OU INCENDIO
18961557_17828622	RECIFE	13/06/2024 04:13	14/06/2024 13:45	IBURA	INTERNO - NAO PROGRAMADA - MEIO AMBIENTE - QUEIMADA OU INCENDIO
18965202_17828506	CAMARAGIBE	14/06/2024 18:39	14/06/2024 21:54	SAO LOURENCO DA MATA	INTERNO - NAO PROGRAMADA - MEIO AMBIENTE - QUEIMADA OU INCENDIO
18962396_17826615	IGARASSU	13/06/2024 13:11	13/06/2024 19:52	IGARASSU	INTERNO - NAO PROGRAMADA - MEIO AMBIENTE - ARVORE OU VEGETACAO
18967763_17836531	CARUARU	15/06/2024 16:24	18/06/2024 16:17	CARUARU	INTERNO - NAO PROGRAMADA - MEIO AMBIENTE - ARVORE OU VEGETACAO
18966968_17833982	CABO DE SANTO AGOSTINHO	15/06/2024 11:52	15/06/2024 13:25	ENSEADA DOS CORAIS	INTERNO - NAO PROGRAMADA - MEIO AMBIENTE - ARVORE OU VEGETACAO
18968506_17830960	SURUBIM	15/06/2024 20:33	18/06/2024 13:00	SURUBIM	INTERNO - NAO PROGRAMADA - MEIO AMBIENTE - ARVORE OU VEGETACAO
18967518_17831228	RECIFE	15/06/2024 15:05	16/06/2024 02:30	BOA VIAGEM	INTERNO - NAO PROGRAMADA - MEIO AMBIENTE - DESCARGA ATMOSFERICA
18961557_17828728	RECIFE	13/06/2024 04:13	14/06/2024 13:45	IBURA	INTERNO - NAO PROGRAMADA - MEIO AMBIENTE - QUEIMADA OU INCENDIO
18961557_17828698	RECIFE	13/06/2024 04:13	14/06/2024 13:45	IBURA	INTERNO - NAO PROGRAMADA - MEIO AMBIENTE - QUEIMADA OU INCENDIO
18961557_17828656	RECIFE	13/06/2024 04:13	14/06/2024 13:45	IBURA	INTERNO - NAO PROGRAMADA - MEIO AMBIENTE - QUEIMADA OU INCENDIO
18962818_17855836	BUENOS AIRES	13/06/2024 17:12	13/06/2024 19:32	VICENCIA	INTERNO - NAO PROGRAMADA - MEIO AMBIENTE - VENTO
18965876_17829560	ESCADA	15/06/2024 05:12	15/06/2024 09:42	ESCADA	INTERNO - NAO PROGRAMADA - MEIO AMBIENTE - VENTO
18966121_17829473	IPOJUCA	15/06/2024 07:30	15/06/2024 11:40	IPOJUCA	INTERNO - NAO PROGRAMADA - MEIO AMBIENTE - ARVORE OU VEGETACAO
18968064_17830543	RECIFE	15/06/2024 19:08	16/06/2024 10:44	BONJI	INTERNO - NAO PROGRAMADA - MEIO AMBIENTE - ARVORE OU VEGETACAO
18966592_17829584	BARREIROS	15/06/2024 09:47	15/06/2024 13:13	BARREIROS	INTERNO - NAO PROGRAMADA - MEIO AMBIENTE - ARVORE OU VEGETACAO
18966572_17830796	RECIFE	15/06/2024 22:26	15/06/2024 23:15	MACAXEIRA	INTERNO - NAO PROGRAMADA - MEIO AMBIENTE - ARVORE OU VEGETACAO
18965886_17829385	IPOJUCA	15/06/2024 05:24	15/06/2024 08:45	IPOJUCA	INTERNO - NAO PROGRAMADA - MEIO AMBIENTE - ARVORE OU VEGETACAO
18962864_17826495	RECIFE	13/06/2024 17:34	13/06/2024 20:14	TEJIJO	INTERNO - NAO PROGRAMADA - MEIO AMBIENTE - ARVORE OU VEGETACAO
18957031_17827899	GOIANA	14/06/2024 13:05	14/06/2024 17:20	TEJUCUPAPO	INTERNO - NAO PROGRAMADA - MEIO AMBIENTE - ARVORE OU VEGETACAO
18963150_17827063	OLINDA	13/06/2024 20:54	14/06/2024 01:00	RIO DOCE	INTERNO - NAO PROGRAMADA - MEIO AMBIENTE - ARVORE OU VEGETACAO
18963197_17827127	GRAVATA	14/06/2024 02:47	14/06/2024 05:20	GRAVATA II	INTERNO - NAO PROGRAMADA - MEIO AMBIENTE - ARVORE OU VEGETACAO
18963069_17827084	IPOJUCA	13/06/2024 19:30	14/06/2024 00:12	IPOJUCA	INTERNO - NAO PROGRAMADA - MEIO AMBIENTE - ARVORE OU VEGETACAO
18965564_17829485	IGARASSU	15/06/2024 07:58	15/06/2024 08:02	TEJUCUPAPO	INTERNO - NAO PROGRAMADA - MEIO AMBIENTE - ARVORE OU VEGETACAO
18967561_17830845	CABO DE SANTO AGOSTINHO	15/06/2024 15:16	15/06/2024 22:30	IPOJUCA	INTERNO - NAO PROGRAMADA - MEIO AMBIENTE - ARVORE OU VEGETACAO
18965815_17834321	CAMARAGIBE	15/06/2024 03:07	15/06/2024 22:50	TABATINGA	INTERNO - NAO PROGRAMADA - MEIO AMBIENTE - ARVORE OU VEGETACAO
18967006_17829826	SIRINHAEM	15/06/2024 11:55	16/06/2024 16:50	RIO FORMOSO	INTERNO - NAO PROGRAMADA - MEIO AMBIENTE - ARVORE OU VEGETACAO
18964327_17831316	SAO LOURENCO DA MATA	14/06/2024 11:47	15/06/2024 18:40	TABATINGA	INTERNO - NAO PROGRAMADA - MEIO AMBIENTE - ARVORE OU VEGETACAO
18967316_17834288	RECIFE	15/06/2024 16:05	15/06/2024 17:40	SAO BENEDITO	INTERNO - NAO PROGRAMADA - MEIO AMBIENTE - ARVORE OU VEGETACAO
18963145_17826912	CABO DE SANTO AGOSTINHO	13/06/2024 20:46	13/06/2024 22:10	IPOJUCA	INTERNO - NAO PROGRAMADA - MEIO AMBIENTE - ARVORE OU VEGETACAO
18968728_17830922	PRIMAVERA	15/06/2024 23:37	16/06/2024 15:44	VITORIA DE SANTO ANTAO	INTERNO - NAO PROGRAMADA - MEIO AMBIENTE - ARVORE OU VEGETACAO
18965251_17829663	AGUAS BELAS	14/06/2024 19:14	15/06/2024 10:00	AGUAS BELAS	INTERNO - NAO PROGRAMADA - MEIO AMBIENTE - ARVORE OU VEGETACAO
18966121_17829473	IPOJUCA	15/06/2024 07:30	15/06/2024 09:10	IPOJUCA	INTERNO - NAO PROGRAMADA - MEIO AMBIENTE - ARVORE OU VEGETACAO
18963024_17827759	LAGOA DE ITAENGA	13/06/2024 19:00	14/06/2024 11:45	GLORIA DO GOITA	INTERNO - NAO PROGRAMADA - MEIO AMBIENTE - ARVORE OU VEGETACAO
18964095_17830643	BONITO	14/06/2024 10:14	15/06/2024 17:10	BONITO	INTERNO - NAO PROGRAMADA - MEIO AMBIENTE - ARVORE OU VEGETACAO
18966107_17829946	VICENCIA	15/06/2024 07:40	15/06/2024 12:40	VICENCIA	INTERNO - NAO PROGRAMADA - MEIO AMBIENTE - ARVORE OU VEGETACAO
18965820_17829665	RECIFE	15/06/2024 03:06	17/06/2024 18:35	PETINGUA	INTERNO - NAO PROGRAMADA - MEIO AMBIENTE - ARVORE OU VEGETACAO
18966270_17830094	POMBOS	15/06/2024 08:23	15/06/2024 14:25	VITORIA DE SANTO ANTAO	INTERNO - NAO PROGRAMADA - MEIO AMBIENTE - ARVORE OU VEGETACAO
18968097_17830440	RECIFE	15/06/2024 18:06	16/06/2024 01:20	BEBERIBE	INTERNO - NAO PROGRAMADA - MEIO AMBIENTE - DESCARGA ATMOSFERICA
18965862_17830279	RECIFE	15/06/2024 04:49	15/06/2024 17:45	CAXANGA	INTERNO - NAO PROGRAMADA - MEIO AMBIENTE - DESCARGA ATMOSFERICA
18968097_17830440	RECIFE	15/06/2024 18:06	15/06/2024 19:52	BEBERIBE	INTERNO - NAO PROGRAMADA - MEIO AMBIENTE - DESCARGA ATMOSFERICA
18963207_17826927	CONDADO	13/06/2024 21:48	13/06/2024 23:13	CONDADO	INTERNO - NAO PROGRAMADA - MEIO AMBIENTE - DESCARGA ATMOSFERICA
18968541_17830915	CARPINA	15/06/2024 21:04	15/06/2024 22:34	CARPINA	INTERNO - NAO PROGRAMADA - MEIO AMBIENTE - DESCARGA ATMOSFERICA
18967956_17831769	ITAMARACA	15/06/2024 17:26	16/06/2024 11:00	ITAPISSUMA	INTERNO - NAO PROGRAMADA - MEIO AMBIENTE - DESCARGA ATMOSFERICA
18961556_17827018	CAMOCIM DE SAO FELIX	13/06/2024 04:12	15/06/2024 10:32	CAMOCIM DE SAO FELIX	INTERNO - NAO PROGRAMADA - MEIO AMBIENTE - DESCARGA ATMOSFERICA
18963968_17831181	PALMARES	14/06/2024 09:25	15/06/2024 15:45	CATENDE	INTERNO - NAO PROGRAMADA - MEIO AMBIENTE - DESCARGA ATMOSFERICA
18963432_17831306	SAO JOAQUIM DO MONTE	14/06/2024 06:05	15/06/2024 23:00	CAMOCIM DE SAO FELIX	INTERNO - NAO PROGRAMADA - MEIO AMBIENTE - DESCARGA ATMOSFERICA
18968385_17858643	BREJAO	15/06/2024 19:33	17/06/2024 09:18	BREJAO	INTERNO - NAO PROGRAMADA - MEIO AMBIENTE - DESCARGA ATMOSFERICA
18963159_17876182	BARRA DE GUABIRABA	13/06/2024 21:09	14/06/2024 00:05	CAMOCIM DE SAO FELIX	INTERNO - NAO PROGRAMADA - MEIO AMBIENTE - EROSAO
18968724_17830913	RECIFE	15/06/2024 23:29	16/06/2024 01:30	MACAXEIRA	INTERNO - NAO PROGRAMADA - MEIO AMBIENTE - INUNDACAO
18965911_17829550	ARCOVERDE	15/06/2024 05:54	15/06/2024 14:39	ARCOVERDE	INTERNO - NAO PROGRAMADA - MEIO AMBIENTE - QUEIMADA OU INCENDIO
18961762_17826022	IATI	13/06/2024 08:19	13/06/2024 10:30	BOM CONSELHO	INTERNO - NAO PROGRAMADA - MEIO AMBIENTE - QUEIMADA OU INCENDIO
18963574_17827595	CAMARAGIBE	14/06/2024 07:20	14/06/2024 10:10	CAMARAGIBE	INTERNO - NAO PROGRAMADA - MEIO AMBIENTE - QUEIMADA OU INCENDIO
18967913_17830372	RECIFE	15/06/2024 00:32	16/06/2024 11:40	MACAXEIRA	INTERNO - NAO PROGRAMADA - MEIO AMBIENTE - QUEIMADA OU INCENDIO
18961552_17825306	JABOATAO DOS GUARARAPES	13/06/2024 04:06	13/06/2024 22:54	JABOATAO	INTERNO - NAO PROGRAMADA - MEIO AMBIENTE - QUEIMADA OU INCENDIO
18961557_17828584	RECIFE	13/06/2024 04:13	14/06/2024 13:45	IBURA	INTERNO - NAO PROGRAMADA - MEIO AMBIENTE - QUEIMADA OU INCENDIO
18966754_17830282	ALAGOINHA	15/06/2024 10:37	15/06/2024 15:40	PESQUEIRA	INTERNO - NAO PROGRAMADA - MEIO AMBIENTE - QUEIMADA OU INCENDIO
18966073_17830493	RECIFE	15/06/2024 07:24	15/06/2024 19:30	BONJI	INTERNO - NAO PROGRAMADA - MEIO AMBIENTE - QUEIMADA OU INCENDIO
18963891_17828002	ITAMARACA	14/06/2024 09:02	14/06/2024 14:30	ITAMARACA	INTERNO - NAO PROGRAMADA - MEIO AMBIENTE - QUEIMADA OU INCENDIO
18961557_17828704	RECIFE	13/06/2024 04:13	14/06/2024 13:45	IBURA	INTERNO - NAO PROGRAMADA - MEIO AMBIENTE - QUEIMADA OU INCENDIO
18966282_17829867	QUIPAPA	15/06/2024 08:25	15/06/2024 11:00	QUIPAPA	INTERNO - NAO PROGRAMADA - MEIO AMBIENTE - VENTO
18965840_17829354	RECIFE	15/06/2024 04:01	15/06/2024 04:11	CAXANGA	INTERNO - NAO PROGRAMADA - MEIO AMBIENTE - VENTO
18963367_17827073	CAMARAGIBE	14/06/2024 02:30	14/06/2024 03:16	TABATINGA	INTERNO - NAO PROGRAMADA - MEIO AMBIENTE - VENTO
18965855_17829647	OLINDA	14/06/2024 22:28	15/06/2024 11:52	RIO DOCE	INTERNO - NAO PROGRAMADA - MEIO AMBIENTE - VENTO
18963513_17827389	JABOATAO DOS GUARARAPES	14/06/2024 06:55	14/06/2024 11:12	JABOATAO	INTERNO - NAO PROGRAMADA - MEIO AMBIENTE - VENTO
18963367_17827073	CAMARAGIBE	14/06/2024 02:30	14/06/2024 02:56	TABATINGA	INTERNO - NAO PROGRAMADA - MEIO AMBIENTE - VENTO
18965840_17829352	RECIFE	15/06/2024 04:01	15/06/2024 04:11	VARZEA	INTERNO - NAO PROGRAMADA - MEIO AMBIENTE - VENTO
18965498_17829054	RECIFE	14/06/2024 21:46	14/06/2024 23:51	BOA VIAGEM	INTERNO - NAO PROGRAMADA - MEIO AMBIENTE - VENTO
18963607_17827880	GRAVATA	14/06/2024 07:33	14/06/2024 12:53	GRAVATA	INTERNO - NAO PROGRAMADA - MEIO AMBIENTE - VENTO
18968379_17830864	VICENCIA	15/06/2024 19:31	16/06/2024 01:48	VICENCIA	INTERNO - NAO PROGRAMADA - MEIO AMBIENTE - VENTO
18964608_17829215	CANHOTINHO	14/06/2024 14:16	15/06/2024 00:15	QUIPAPA	INTERNO - NAO PROGRAMADA - MEIO AMBIENTE - VENTO
18965735_17829957	JABOATAO DOS GUARARAPES	15/06/2024 00:32	15/06/2024 13:54	PIDEADE	INTERNO - NAO PROGRAMADA - MEIO AMBIENTE - VENTO
18961594_17858630	TEREZINHA	13/06/2024 06:09	13/06/2024 07:50	BREJAO	INTERNO - NAO PROGRAMADA - MEIO AMBIENTE - VENTO
18966400_17831303	AGUA PRETA	15/06/2024 08:57	15/06/2024 16:15	PALMARES	INTERNO - NAO PROGRAMADA - MEIO AMBIENTE - VENTO
18963743_17837956	JATAUBA	14/06/2024 08:20	14/06/2024 11:35	PESQUEIRA	INTERNO - NAO PROGRAMADA - MEIO AMBIENTE - VENTO
18968379_17830865	VICENCIA	15/06/2024 22:52	15/06/2024 23:54	VICENCIA	INTERNO - NAO PROGRAMADA - MEIO AMBIENTE - VENTO
18966207_17829836	PASSIRA	15/06/2024 06:30	15/06/2024 10:15	PASSIRA	INTERNO - NAO PROGRAMADA - MEIO AMBIENTE - VENTO
18965924_17830172	CANHOTINHO	15/06/2024 06:01	15/06/2024 15:45	QUIPAPA	INTERNO - NAO PROGRAMADA - MEIO AMBIENTE - VENTO
18966090_17829711	TACAIMBO	15/06/2024 07:32	15/06/2024 10:04	BELO JARDIM	INTERNO - NAO PROGRAMADA - MEIO AMBIENTE - VENTO
18966045_17829446	LIMOIEIRO	15/06/2024 07:12	15/06/2024 10:02	LIMOIEIRO	INTERNO - NAO PROGRAMADA - MEIO AMBIENTE - VENTO
18962607_17827266	CAMOCIM DE SAO FELIX	14/06/2024 08:13	14/06/2024 13:15	BEZERRAS	INTERNO - NAO PROGRAMADA - MEIO AMBIENTE - VENTO
18962094_17825937	ALIANCA	13/06/2024 10:36	13/06/2024 13:00	NAZARE DA MATA	INTERNO - NAO PROGRAMADA - MEIO AMBIENTE - VENTO

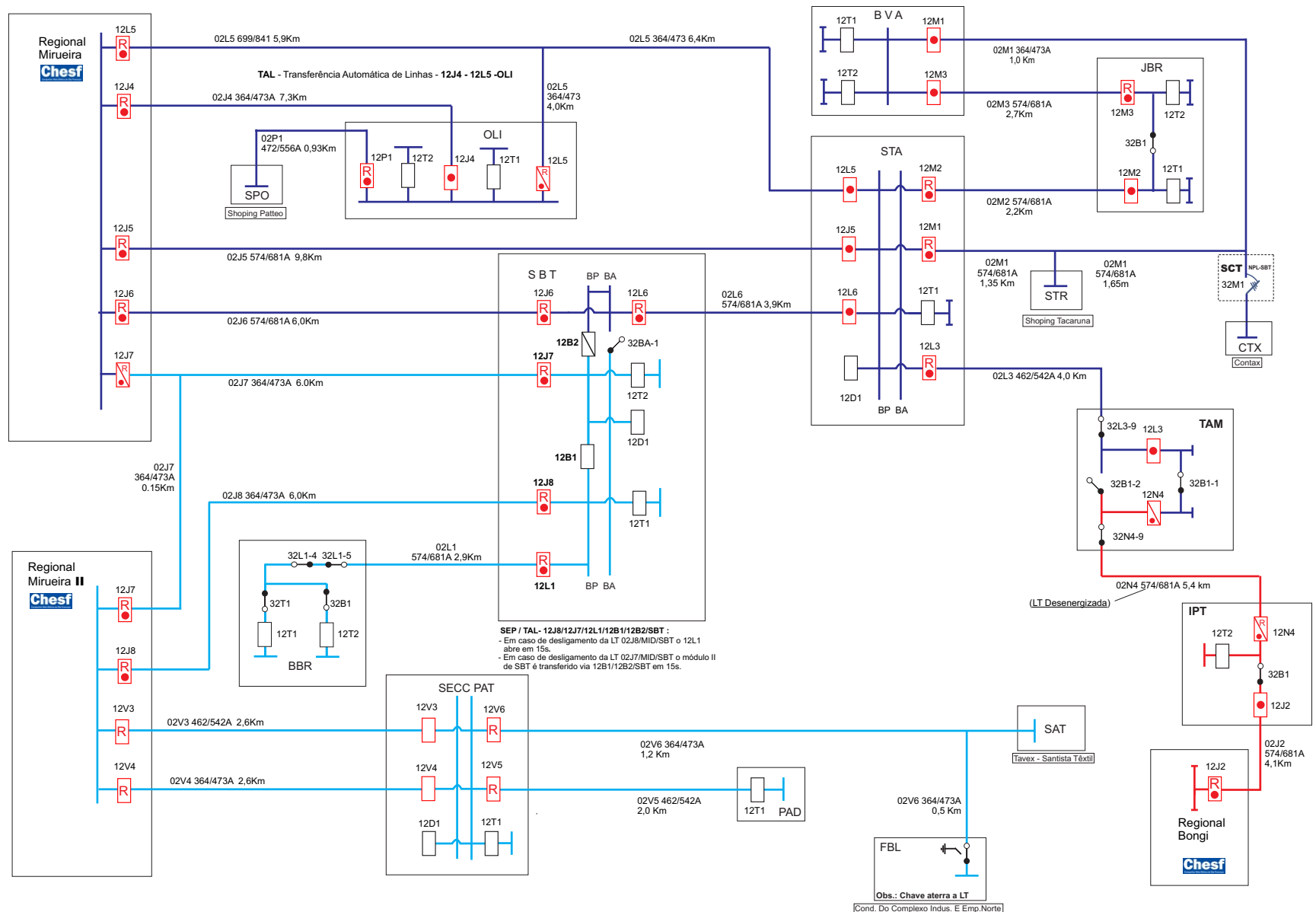
18968109_17831816	CAPOEIRAS	15/06/2024 18:12	16/06/2024 10:24	SAO BENTO DO UNA	INTERNO - NAO PROGRAMADA - MEIO AMBIENTE - VENTO
18965128_17829723	RECIFE	14/06/2024 18:06	15/06/2024 10:35	PINA	INTERNO - NAO PROGRAMADA - MEIO AMBIENTE - VENTO
18967402_17832928	GRAVATA	15/06/2024 17:16	16/06/2024 02:55	GRAVATA II	INTERNO - NAO PROGRAMADA - MEIO AMBIENTE - VENTO
18954085_17827684	IGARASSU	14/06/2024 11:54	14/06/2024 11:59	CRUZ DE REBOUCAS	INTERNO - NAO PROGRAMADA - MEIO AMBIENTE - VENTO
18966908_17833023	MACAPARANA	15/06/2024 11:34	16/06/2024 13:15	TIMBAUBA	INTERNO - NAO PROGRAMADA - MEIO AMBIENTE - VENTO
18965817_17830721	RECIFE	15/06/2024 03:16	15/06/2024 21:20	RIO JORDAO	INTERNO - NAO PROGRAMADA - MEIO AMBIENTE - VENTO
18962864_17826686	RECIFE	13/06/2024 20:04	13/06/2024 22:09	VARZEA	INTERNO - NAO PROGRAMADA - MEIO AMBIENTE - ARVORE OU VEGETACAO
18963677_17830430	SAO LOURENCO DA MATA	14/06/2024 07:57	16/06/2024 17:54	SAO LOURENCO DA MATA	INTERNO - NAO PROGRAMADA - MEIO AMBIENTE - DESCARGA ATMOSFERICA
18967942_17830564	VENTUROSA	15/06/2024 17:21	15/06/2024 19:45	VENTUROSA	INTERNO - NAO PROGRAMADA - MEIO AMBIENTE - DESCARGA ATMOSFERICA
18963891_17828005	ITAMARACA	14/06/2024 09:02	14/06/2024 14:30	ITAMARACA	INTERNO - NAO PROGRAMADA - MEIO AMBIENTE - QUEIMADA OU INCENDIO
18966077_17831194	RECIFE	15/06/2024 07:27	15/06/2024 17:50	BONJI	INTERNO - NAO PROGRAMADA - MEIO AMBIENTE - QUEIMADA OU INCENDIO
18962294_17826831	OLINDA	13/06/2024 12:15	13/06/2024 20:09	SANTO AMARO	INTERNO - NAO PROGRAMADA - MEIO AMBIENTE - QUEIMADA OU INCENDIO
18962641_17826324	RECIFE	13/06/2024 15:45	13/06/2024 16:43	PINA	INTERNO - NAO PROGRAMADA - MEIO AMBIENTE - QUEIMADA OU INCENDIO
18965108_17828939	SAO JOAO	14/06/2024 18:01	14/06/2024 22:45	HELIOPOLIS	INTERNO - NAO PROGRAMADA - MEIO AMBIENTE - QUEIMADA OU INCENDIO
18965700_17829326	TACAIMBO	14/06/2024 23:49	15/06/2024 03:55	BELO JARDIM	INTERNO - NAO PROGRAMADA - MEIO AMBIENTE - VENTO
18968690_17830964	JABOATAO DOS GUARARAPES	15/06/2024 22:51	16/06/2024 00:49	PEJIDAO	INTERNO - NAO PROGRAMADA - MEIO AMBIENTE - VENTO
18968199_17831432	RECIFE	15/06/2024 18:37	16/06/2024 10:08	TEJUPAPO	INTERNO - NAO PROGRAMADA - MEIO AMBIENTE - VENTO
18965919_17831764	IPOJUCA	15/06/2024 05:58	16/06/2024 11:00	IPOJUCA	INTERNO - NAO PROGRAMADA - MEIO AMBIENTE - VENTO
18962136_17826035	JABOATAO DOS GUARARAPES	13/06/2024 10:57	13/06/2024 14:22	JABOATAO	INTERNO - NAO PROGRAMADA - MEIO AMBIENTE - VENTO
18965364_17846217	IGARASSU	14/06/2024 20:08	15/06/2024 07:58	CRUZ DE REBOUCAS	INTERNO - NAO PROGRAMADA - MEIO AMBIENTE - ARVORE OU VEGETACAO
18967518_17831234	RECIFE	15/06/2024 15:05	16/06/2024 02:30	BOA VIAGEM	INTERNO - NAO PROGRAMADA - MEIO AMBIENTE - DESCARGA ATMOSFERICA
18961557_17828575	RECIFE	13/06/2024 04:13	14/06/2024 13:45	IBURA	INTERNO - NAO PROGRAMADA - MEIO AMBIENTE - QUEIMADA OU INCENDIO
18961557_17828573	RECIFE	13/06/2024 04:13	14/06/2024 13:45	IBURA	INTERNO - NAO PROGRAMADA - MEIO AMBIENTE - QUEIMADA OU INCENDIO
18964265_17831304	BARREIROS	15/06/2024 08:21	15/06/2024 17:18	BARREIROS	INTERNO - NAO PROGRAMADA - MEIO AMBIENTE - VENTO
18967355_17831101	PANELAS	15/06/2024 14:08	16/06/2024 02:50	QUIPAPA	INTERNO - NAO PROGRAMADA - MEIO AMBIENTE - VENTO
18963949_17829890	NAZARE DA MATA	14/06/2024 09:19	15/06/2024 15:46	NAZARE DA MATA	INTERNO - NAO PROGRAMADA - MEIO AMBIENTE - DESCARGA ATMOSFERICA
18961557_17828651	RECIFE	13/06/2024 04:13	14/06/2024 13:45	IBURA	INTERNO - NAO PROGRAMADA - MEIO AMBIENTE - QUEIMADA OU INCENDIO
18961557_17828722	RECIFE	13/06/2024 04:13	14/06/2024 13:45	IBURA	INTERNO - NAO PROGRAMADA - MEIO AMBIENTE - QUEIMADA OU INCENDIO
18968506_17830955	SURUBIM	15/06/2024 20:33	18/06/2024 13:00	SURUBIM	INTERNO - NAO PROGRAMADA - MEIO AMBIENTE - ARVORE OU VEGETACAO
18962534_17826275	CALCADO	13/06/2024 14:41	13/06/2024 16:45	LAJEDO	INTERNO - NAO PROGRAMADA - MEIO AMBIENTE - ARVORE OU VEGETACAO
18967532_17831446	IGARASSU	15/06/2024 15:08	16/06/2024 09:10	CRUZ DE REBOUCAS	INTERNO - NAO PROGRAMADA - MEIO AMBIENTE - ARVORE OU VEGETACAO
18966965_17833805	ARACOIABA	15/06/2024 11:50	17/06/2024 14:45	BOTAFOGO	INTERNO - NAO PROGRAMADA - MEIO AMBIENTE - DESCARGA ATMOSFERICA
18964933_17829417	JABOATAO DOS GUARARAPES	14/06/2024 16:58	14/06/2024 20:40	PIEDADE	INTERNO - NAO PROGRAMADA - MEIO AMBIENTE - QUEIMADA OU INCENDIO
18967739_17830759	GRAVATA	15/06/2024 16:15	15/06/2024 20:25	GRAVATA	INTERNO - NAO PROGRAMADA - MEIO AMBIENTE - QUEIMADA OU INCENDIO
18962294_17826830	OLINDA	13/06/2024 12:15	13/06/2024 20:09	SANTO AMARO	INTERNO - NAO PROGRAMADA - MEIO AMBIENTE - QUEIMADA OU INCENDIO
18964466_17830327	PAULISTA	14/06/2024 13:01	15/06/2024 13:10	PAU AMARELO	INTERNO - NAO PROGRAMADA - MEIO AMBIENTE - VENTO
18962356_17826405	BOM JARDIM	13/06/2024 12:47	13/06/2024 16:18	BOM JARDIM	INTERNO - NAO PROGRAMADA - MEIO AMBIENTE - ARVORE OU VEGETACAO
18968506_17830947	SURUBIM	15/06/2024 20:33	18/06/2024 13:00	SURUBIM	INTERNO - NAO PROGRAMADA - MEIO AMBIENTE - ARVORE OU VEGETACAO
18961546_17825281	IGARASSU	13/06/2024 03:47	13/06/2024 07:00	CRUZ DE REBOUCAS	INTERNO - NAO PROGRAMADA - MEIO AMBIENTE - ARVORE OU VEGETACAO
18967602_17831588	ITAMBE	15/06/2024 15:31	16/06/2024 00:45	ORATORIO	INTERNO - NAO PROGRAMADA - MEIO AMBIENTE - DESCARGA ATMOSFERICA
18961557_17828672	RECIFE	13/06/2024 04:13	14/06/2024 13:45	IBURA	INTERNO - NAO PROGRAMADA - MEIO AMBIENTE - QUEIMADA OU INCENDIO
18961557_17828568	RECIFE	13/06/2024 04:13	14/06/2024 13:45	IBURA	INTERNO - NAO PROGRAMADA - MEIO AMBIENTE - QUEIMADA OU INCENDIO
18966933_17829780	ESCADA	15/06/2024 11:43	16/06/2024 15:45	ESCADA	INTERNO - NAO PROGRAMADA - MEIO AMBIENTE - ARVORE OU VEGETACAO
18967809_17840221	SAIRE	15/06/2024 14:34	17/06/2024 00:35	CAMOCIM DE SAO FELIX	INTERNO - NAO PROGRAMADA - MEIO AMBIENTE - DESCARGA ATMOSFERICA
18961557_17828720	RECIFE	13/06/2024 04:13	14/06/2024 13:45	IBURA	INTERNO - NAO PROGRAMADA - MEIO AMBIENTE - QUEIMADA OU INCENDIO
18961557_17828569	RECIFE	13/06/2024 04:13	14/06/2024 13:45	IBURA	INTERNO - NAO PROGRAMADA - MEIO AMBIENTE - QUEIMADA OU INCENDIO
18968506_17830942	SURUBIM	15/06/2024 20:33	18/06/2024 13:00	SURUBIM	INTERNO - NAO PROGRAMADA - MEIO AMBIENTE - ARVORE OU VEGETACAO
18961557_17828663	RECIFE	13/06/2024 04:13	14/06/2024 13:45	IBURA	INTERNO - NAO PROGRAMADA - MEIO AMBIENTE - QUEIMADA OU INCENDIO
18961557_17828617	RECIFE	13/06/2024 04:13	14/06/2024 13:45	IBURA	INTERNO - NAO PROGRAMADA - MEIO AMBIENTE - QUEIMADA OU INCENDIO
18963891_17828001	ITAMARACA	14/06/2024 09:02	14/06/2024 14:30	ITAMARACA	INTERNO - NAO PROGRAMADA - MEIO AMBIENTE - QUEIMADA OU INCENDIO
18966258_17830008	CARUARU	15/06/2024 10:00	15/06/2024 13:40	CAMPUS	INTERNO - NAO PROGRAMADA - MEIO AMBIENTE - ARVORE OU VEGETACAO
18965476_17829261	CAMARAGIBE	15/06/2024 01:40	15/06/2024 01:46	TABATINGA	INTERNO - NAO PROGRAMADA - MEIO AMBIENTE - ARVORE OU VEGETACAO
18965601_17829218	JABOATAO DOS GUARARAPES	14/06/2024 22:49	15/06/2024 04:20	JABOATAO	INTERNO - NAO PROGRAMADA - MEIO AMBIENTE - ARVORE OU VEGETACAO
18968728_17830922	PRIMAVERA	15/06/2024 23:37	16/06/2024 14:07	VEJICIA DE SANTO ANTAO	INTERNO - NAO PROGRAMADA - MEIO AMBIENTE - ARVORE OU VEGETACAO
18965568_17829620	GOIANA	14/06/2024 22:22	15/06/2024 09:41	TEJUCUPAPO	INTERNO - NAO PROGRAMADA - MEIO AMBIENTE - ARVORE OU VEGETACAO
18966713_17829660	IPOJUCA	15/06/2024 09:55	15/06/2024 13:29	PORTO DE GALINHAS	INTERNO - NAO PROGRAMADA - MEIO AMBIENTE - ARVORE OU VEGETACAO
18965497_17829053	CAMARAGIBE	14/06/2024 21:49	15/06/2024 05:40	SAO LOURENCO DA MATA	INTERNO - NAO PROGRAMADA - MEIO AMBIENTE - ARVORE OU VEGETACAO
18965857_17829362	IPOJUCA	15/06/2024 04:22	15/06/2024 11:17	IPOJUCA	INTERNO - NAO PROGRAMADA - MEIO AMBIENTE - ARVORE OU VEGETACAO
189668271_17846874	PAULISTA	15/06/2024 18:46	16/06/2024 01:28	SAO BENEDITO	INTERNO - NAO PROGRAMADA - MEIO AMBIENTE - ARVORE OU VEGETACAO
18965412_17830248	CAMARAGIBE	14/06/2024 20:42	15/06/2024 10:40	TABATINGA	INTERNO - NAO PROGRAMADA - MEIO AMBIENTE - ARVORE OU VEGETACAO
18965601_17829218	JABOATAO DOS GUARARAPES	14/06/2024 22:49	15/06/2024 08:20	JABOATAO	INTERNO - NAO PROGRAMADA - MEIO AMBIENTE - ARVORE OU VEGETACAO
18965746_17830325	PAULISTA	15/06/2024 00:49	15/06/2024 09:30	PARATIBE I	INTERNO - NAO PROGRAMADA - MEIO AMBIENTE - ARVORE OU VEGETACAO
18963666_17830420	SAO LOURENCO DA MATA	14/06/2024 07:53	15/06/2024 12:25	SAO LOURENCO DA MATA	INTERNO - NAO PROGRAMADA - MEIO AMBIENTE - ARVORE OU VEGETACAO
18964181_17828533	SIRINHAEM	14/06/2024 10:46	14/06/2024 18:50	RIO FORMOSO	INTERNO - NAO PROGRAMADA - MEIO AMBIENTE - ARVORE OU VEGETACAO
18967586_17832325	IPOJUCA	16/06/2024 16:27	16/06/2024 16:52	ESCADA	INTERNO - NAO PROGRAMADA - MEIO AMBIENTE - ARVORE OU VEGETACAO
18964946_17828424	RECIFE	14/06/2024 16:58	15/06/2024 21:30	SAO BENEDITO	INTERNO - NAO PROGRAMADA - MEIO AMBIENTE - ARVORE OU VEGETACAO
18962291_17856706	RIBEIRAO	13/06/2024 12:14	13/06/2024 15:00	RIO FORMOSO	INTERNO - NAO PROGRAMADA - MEIO AMBIENTE - ARVORE OU VEGETACAO
18965601_17829218	JABOATAO DOS GUARARAPES	14/06/2024 22:49	15/06/2024 08:20	PIRAPAMA I	INTERNO - NAO PROGRAMADA - MEIO AMBIENTE - ARVORE OU VEGETACAO
18968506_17830943	SURUBIM	15/06/2024 20:33	18/06/2024 13:00	SURUBIM	INTERNO - NAO PROGRAMADA - MEIO AMBIENTE - ARVORE OU VEGETACAO
18965802_17831172	LAGOA DOS GATOS	15/06/2024 02:42	15/06/2024 20:15	CUPIRA	INTERNO - NAO PROGRAMADA - MEIO AMBIENTE - ARVORE OU VEGETACAO
18963069_17827083	IPOJUCA	13/06/2024 19:30	13/06/2024 23:46	IPOJUCA	INTERNO - NAO PROGRAMADA - MEIO AMBIENTE - ARVORE OU VEGETACAO
18961827_17826299	JABOATAO DOS GUARARAPES	13/06/2024 08:43	13/06/2024 13:46	JABOATAO	INTERNO - NAO PROGRAMADA - MEIO AMBIENTE - ARVORE OU VEGETACAO
18963197_17827052	GRAVATA	13/06/2024 21:39	14/06/2024 12:59	GRAVATA II	INTERNO - NAO PROGRAMADA - MEIO AMBIENTE - ARVORE OU VEGETACAO
18966360_17852323	PASSIRA	15/06/2024 08:46	15/06/2024 11:01	PASSIRA	INTERNO - NAO PROGRAMADA - MEIO AMBIENTE - ARVORE OU VEGETACAO
18965929_17829590	VITORIA DE SANTO ANTAO	15/06/2024 06:03	15/06/2024 08:09	MORENO	INTERNO - NAO PROGRAMADA - MEIO AMBIENTE - ARVORE OU VEGETACAO
18963354_17852956	RECIFE	14/06/2024 01:42	14/06/2024 04:25	PARATIBE I	INTERNO - NAO PROGRAMADA - MEIO AMBIENTE - ARVORE OU VEGETACAO
18965886_17829385	IPOJUCA	15/06/2024 05:24	15/06/2024 08:27	IPOJUCA	INTERNO - NAO PROGRAMADA - MEIO AMBIENTE - ARVORE OU VEGETACAO
18964606_17828979	AGUAS BELAS	14/06/2024 14:16	14/06/2024 16:52	AGUAS BELAS	INTERNO - NAO PROGRAMADA - MEIO AMBIENTE - ARVORE OU VEGETACAO
18965745_17829228	IGARASSU	15/06/2024 00:45	15/06/2024 15:06	CRUZ DE REBOUCAS	INTERNO - NAO PROGRAMADA - MEIO AMBIENTE - ARVORE OU VEGETACAO
18966592_17829584	BARREIROS	15/06/2024 09:47	15/06/2024 10:06	JOSE MARIANO	INTERNO - NAO PROGRAMADA - MEIO AMBIENTE - ARVORE OU VEGETACAO
18968279_17831110	CARUARU	16/06/2024 03:18	16/06/2024 17:33	CARUARU	INTERNO - NAO PROGRAMADA - MEIO AMBIENTE - ARVORE OU VEGETACAO
18967661_17830513	SAO BENTO DO UNA	15/06/2024 15:48	15/06/2024 17:26	BELO JARDIM	INTERNO - NAO PROGRAMADA - MEIO AMBIENTE - ARVORE OU VEGETACAO
18966933_17831910	ESCADA	16/06/2024 13:31	16/06/2024 15:45	PIRAPAMA I	INTERNO - NAO PROGRAMADA - MEIO AMBIENTE - ARVORE OU VEGETACAO
18968002_17832105	MORENO	16/06/2024 13:30	25/06/2024 01:20	MORENO	INTERNO - NAO PROGRAMADA - MEIO AMBIENTE - ARVORE OU VEGETACAO
18966048_17830181	SANTA MARIA DO CAMBUCA	15/06/2024 07:12	15/06/2024 09:40	SURUBIM	INTERNO - NAO PROGRAMADA - MEIO AMBIENTE - ARVORE OU VEGETACAO
18963126_17826722	VERTENTE DO LERIO	13/06/2024 20:35	13/06/2024 20:39	SURUBIM	INTERNO - NAO PROGRAMADA - MEIO AMBIENTE - DESCARGA ATMOSFERICA
18963126_17826722	VERTENTE DO LERIO	13/06/2024 20:35	13/06/2024 22:44	SURUBIM	INTERNO - NAO PROGRAMADA - MEIO AMBIENTE - DESCARGA ATMOSFERICA
18967534_17831557	BONITO	15/06/2024 15:09	16/06/2024 09:20	BONITO	INTERNO - NAO PROGRAMADA - MEIO AMBIENTE - DESCARGA ATMOSFERICA
18967912_17833010	SAO JOSE DA COROA GRANDE	15/06/2024 17:12	17/06/2024 01:00	BARREIROS	INTERNO - NAO PROGRAMADA - MEIO AMBIENTE - DESCARGA ATMOSFERICA
18964573_17828314	BELO JARDIM	14/06/2024 14:01	14/06/2024 17:20	BELO JARDIM	INTERNO - NAO PROGRAMADA - MEIO AMBIENTE - DESCARGA ATMOSFERICA
18963002_17827032	CARUARU	13/06/2024 18:45	14/06/2024 00:30	CARUARU	INTERNO - NAO PROGRAMADA - MEIO AMBIENTE - DESCARGA ATMOSFERICA
18964979_17829759	IGARASSU	15/06/2024 11:29	15/06/2024 11:41	CRUZ DE REBOUCAS	INTERNO - NAO PROGRAMADA - MEIO AMBIENTE - DESCARGA ATMOSFERICA
18962789_17826807	PEDRASSA	13/06/2024 17:02	13/06/2024 21:15	VENTUROSA	INTERNO - NAO PROGRAMADA - MEIO AMBIENTE - DESCARGA ATMOSFERICA
18965201_17830265	IATI	14/06/2024 18:41	15/06/2024 15:05	BOM CONSELHO	INTERNO - NAO PROGRAMADA - MEIO AMBIENTE - DESCARGA ATMOSFERICA
18964620_17829070	SAO CAETANO	14/06/2024 14:21	14/06/2024 19:20	CAMPUS	INTERNO - NAO PROGRAMADA - MEIO AMBIENTE - DESCARGA ATMOSFERICA
18967752_17834405	BUENOS AIRES	15/06/2024 16:20	17/06/2024 16:37	VICENCIA	INTERNO - NAO PROGRAMADA - MEIO AMBIENTE - DESCARGA ATMOSFERICA
18964229_17828248	CARPINA	14/06/2024 10:40	14/06/2024 14:55	CARPINA	INTERNO - NAO PROGRAMADA - MEIO AMBIENTE - DESCARGA ATMOSFERICA
18967064_17830905	BEZERROS	15/06/2024 12:34	15/06/2024 23:05	BEZERROS	INTERNO - NAO PROGRAMADA - MEIO AMBIENTE - DESCARGA ATMOSFERICA
18964756_17828997	RECIFE	14/06/2024 20:55	14/06/2024 22:14	CAXANGA	INTERNO - NAO PROGRAMADA - MEIO AMBIENTE - QUEIMADA OU INCENDIO
18967360_17830692	CARUARU	15/06/2024 14:09	15/06/2024 20:44	CARUARU	INTERNO - NAO PROGRAMADA - MEIO AMBIENTE - QUEIMADA OU INCENDIO
18965108_17828972	SAO JOAO	14/06/2024 19:55	14/06/2024 20:25	HELIOPOLIS	INTERNO - NAO PROGRAMADA - MEIO AMBIENTE - QUEIMADA OU INCENDIO
18964756_17828948	RECIFE	14/06/2024 20:07	14/06/2024 22:50	CAXANGA	INTERNO - NAO PROGRAMADA - MEIO AMBIENTE - QUEIMADA OU INCENDIO
18961544_17827175	RECIFE	13/06/2024 03:29	13/06/2024 07:20	PINA	INTERNO - NAO PROGRAMADA - MEIO AMBIENTE - QUEIMADA OU INCENDIO
18963891_17828000	ITAMARACA	14/06/2024 09:02	14/06/2024 14:30	ITAMARACA	INTERNO - NAO PROGRAMADA - MEIO AMBIENTE - QUEIMADA OU INCENDIO
18964421_17834278	RECIFE	14/06/2024 12:30	17/06/2024 16:46	TAMARINEIRA	INTERNO - NAO PROGRAMADA - MEIO AMBIENTE - QUEIMADA OU INCENDIO
18966206_17829642	SIRINHAEM	15/06/2024 10:14	15/06/2024 11:25	RIO FORMOSO	INTERNO - NAO PROGRAMADA - MEIO AMBIENTE - VENTO
18967402_17837315	GRAVATA	16/06/2024 17:16	16/06/2024 17:27	GRAVATA II	INTERNO - NAO PROGRAMADA - MEIO AMBIENTE - VENTO
18963214_17826931	PAULISTA	13/06/2024 21:56	13/06/2024 23:40	PAU AMARELO	INTERNO - NAO PROGRAMADA - MEIO AMBIENTE - VENTO
18963367_17827073	CAMARAGIBE	14/06/2024 02:30	14/06/2024 02:43	TABATINGA	INTERNO - NAO PROGRAMADA - MEIO AMBIENTE - VENTO
18967166_17830291	SAO LOURENCO DA MATA	15/06/2024 13:05	15/06/2024 16:40	SAO LOURENCO DA MATA	INTERNO - NAO PROGRAMADA - MEIO AMBIENTE - VENTO
18965790_17829508	ALIANCA	15/06/2024 08:28	15/06/2024 08:32	VICENCIA	INTERNO - NAO PROGRAMADA - MEIO AMBIENTE - VENTO
1					

18968403_17831125	RECIFE	15/06/2024 19:39	16/06/2024 12:12	BOA VIAGEM	INTERNO - NAO PROGRAMADA - MEIO AMBIENTE - VENTO
18961510_17825277	RECIFE	13/06/2024 01:47	13/06/2024 05:28	ILHA DO RETIRO	INTERNO - NAO PROGRAMADA - MEIO AMBIENTE - VENTO
18965562_17829344	GRAVATA	14/06/2024 22:19	15/06/2024 05:30	VITORIA DE SANTO ANTAO	INTERNO - NAO PROGRAMADA - MEIO AMBIENTE - VENTO
18967183_17830697	RECIFE	15/06/2024 13:12	15/06/2024 20:50	BOA VIAGEM	INTERNO - NAO PROGRAMADA - MEIO AMBIENTE - VENTO
18964594_17829034	BOM JARDIM	14/06/2024 14:12	14/06/2024 20:10	BOM JARDIM	INTERNO - NAO PROGRAMADA - MEIO AMBIENTE - VENTO
18962526_17826486	VITORIA DE SANTO ANTAO	13/06/2024 14:37	13/06/2024 21:00	VITORIA DE SANTO ANTAO	INTERNO - NAO PROGRAMADA - MEIO AMBIENTE - VENTO
18967256_17830523	ALIANCA	15/06/2024 13:34	15/06/2024 15:55	TIMBAUBA	INTERNO - NAO PROGRAMADA - MEIO AMBIENTE - VENTO
18966854_17832357	SAO VICENTE FERRER	15/06/2024 21:07	16/06/2024 16:01	MACAPARANA	INTERNO - NAO PROGRAMADA - MEIO AMBIENTE - VENTO
18967664_17830724	CORRENTES	15/06/2024 15:49	15/06/2024 21:10	CORRENTES	INTERNO - NAO PROGRAMADA - MEIO AMBIENTE - VENTO
18968462_17830730	TAQUARITINGA DO NORTE	15/06/2024 20:09	15/06/2024 21:35	TORITAMA	INTERNO - NAO PROGRAMADA - MEIO AMBIENTE - VENTO
18966282_17829867	QUIPAPA	15/06/2024 08:25	15/06/2024 16:05	QUIPAPA	INTERNO - NAO PROGRAMADA - MEIO AMBIENTE - VENTO
18968375_17831456	PAUDALHO	15/06/2024 19:31	16/06/2024 16:37	PAUDALHO	INTERNO - NAO PROGRAMADA - MEIO AMBIENTE - VENTO
18965799_17829301	CAMARAGIBE	15/06/2024 02:37	15/06/2024 06:19	CAMARAGIBE	INTERNO - NAO PROGRAMADA - MEIO AMBIENTE - VENTO
18963367_17827073	CAMARAGIBE	14/06/2024 02:30	14/06/2024 17:38	TABATINGA	INTERNO - NAO PROGRAMADA - MEIO AMBIENTE - VENTO
18965567_17830399	MORENO	14/06/2024 22:22	15/06/2024 17:58	MORENO	INTERNO - NAO PROGRAMADA - MEIO AMBIENTE - VENTO
18962922_17826713	MACAPARANA	13/06/2024 18:04	13/06/2024 19:52	TIMBAUBA	INTERNO - NAO PROGRAMADA - MEIO AMBIENTE - VENTO
18961510_17825276	RECIFE	13/06/2024 01:47	13/06/2024 05:28	ILHA DO RETIRO	INTERNO - NAO PROGRAMADA - MEIO AMBIENTE - VENTO
18964203_17828089	PANELAS	14/06/2024 10:54	14/06/2024 16:13	QUIPAPA	INTERNO - NAO PROGRAMADA - MEIO AMBIENTE - ARVORE OU VEGETACAO
18967485_17832819	PRIMAVERA	15/06/2024 14:54	18/06/2024 19:40	ESCADA	INTERNO - NAO PROGRAMADA - MEIO AMBIENTE - ARVORE OU VEGETACAO
18966685_17830074	BONITO	15/06/2024 10:13	15/06/2024 13:35	BONITO	INTERNO - NAO PROGRAMADA - MEIO AMBIENTE - ARVORE OU VEGETACAO
18964232_17827617	ARCOVERDE	14/06/2024 11:04	14/06/2024 12:01	ARCOVERDE	INTERNO - NAO PROGRAMADA - MEIO AMBIENTE - DESCARGA ATMOSFERICA
18964827_17874209	ITAIBA	14/06/2024 16:12	14/06/2024 18:46	BUIQUE	INTERNO - NAO PROGRAMADA - MEIO AMBIENTE - DESCARGA ATMOSFERICA
18962128_17827521	MORENO	13/06/2024 10:53	13/06/2024 13:23	JABOATAO	INTERNO - NAO PROGRAMADA - MEIO AMBIENTE - QUEIMADA OU INCENDIO
18961557_17828729	RECIFE	13/06/2024 04:13	14/06/2024 13:45	IBURA	INTERNO - NAO PROGRAMADA - MEIO AMBIENTE - QUEIMADA OU INCENDIO
18967366_17832262	RECIFE	15/06/2024 12:31	16/06/2024 12:20	IBURA	INTERNO - NAO PROGRAMADA - MEIO AMBIENTE - QUEIMADA OU INCENDIO
18961557_17828700	RECIFE	13/06/2024 04:13	14/06/2024 13:45	IBURA	INTERNO - NAO PROGRAMADA - MEIO AMBIENTE - QUEIMADA OU INCENDIO
18961557_17828695	RECIFE	13/06/2024 04:13	14/06/2024 13:45	IBURA	INTERNO - NAO PROGRAMADA - MEIO AMBIENTE - QUEIMADA OU INCENDIO
18961557_17828681	RECIFE	13/06/2024 04:13	14/06/2024 13:45	IBURA	INTERNO - NAO PROGRAMADA - MEIO AMBIENTE - QUEIMADA OU INCENDIO
18964306_17829432	SAO BENTO DO UNA	14/06/2024 11:36	15/06/2024 00:59	SAO BENTO DO UNA	INTERNO - NAO PROGRAMADA - MEIO AMBIENTE - VENTO
18967151_17831591	JABOATAO DOS GUARARAPES	15/06/2024 13:01	16/06/2024 10:41	TEJIPIO	INTERNO - NAO PROGRAMADA - MEIO AMBIENTE - VENTO
18963459_17827826	LAGOA DOS GATOS	14/06/2024 06:27	29/06/2024 17:20	CUPIRA	INTERNO - NAO PROGRAMADA - MEIO AMBIENTE - VENTO
18962365_17826391	IGARASSU	13/06/2024 12:52	13/06/2024 15:40	CRUZ DE REBOUCAS	INTERNO - NAO PROGRAMADA - MEIO AMBIENTE - ARVORE OU VEGETACAO
18968506_17865501	SURUBIM	15/06/2024 20:33	18/06/2024 13:00	SURUBIM	INTERNO - NAO PROGRAMADA - MEIO AMBIENTE - ARVORE OU VEGETACAO
18961967_17825900	SAO BENTO DO UNA	13/06/2024 09:44	13/06/2024 16:00	SAO BENTO DO UNA	INTERNO - NAO PROGRAMADA - MEIO AMBIENTE - ARVORE OU VEGETACAO
18968506_17830959	SURUBIM	15/06/2024 20:33	18/06/2024 13:00	SURUBIM	INTERNO - NAO PROGRAMADA - MEIO AMBIENTE - ARVORE OU VEGETACAO
18964031_17828101	CASINHAS	14/06/2024 09:47	16/06/2024 07:23	SURUBIM	INTERNO - NAO PROGRAMADA - MEIO AMBIENTE - ARVORE OU VEGETACAO
18964246_17863035	JABOATAO DOS GUARARAPES	14/06/2024 11:08	14/06/2024 12:23	PRAZERES	INTERNO - NAO PROGRAMADA - MEIO AMBIENTE - ARVORE OU VEGETACAO
18962159_17826377	CASINHAS	13/06/2024 11:06	13/06/2024 16:20	SURUBIM	INTERNO - NAO PROGRAMADA - MEIO AMBIENTE - ARVORE OU VEGETACAO
18967064_17830905	BEZERROS	15/06/2024 12:34	15/06/2024 23:05	RIACHO DAS ALMAS	INTERNO - NAO PROGRAMADA - MEIO AMBIENTE - DESCARGA ATMOSFERICA
18963769_17827461	ITAIBA	14/06/2024 08:29	14/06/2024 10:27	AGUAS BELAS	INTERNO - NAO PROGRAMADA - MEIO AMBIENTE - DESCARGA ATMOSFERICA
18961866_17825913	TUPANATINGA	13/06/2024 09:00	13/06/2024 13:23	BUIQUE	INTERNO - NAO PROGRAMADA - MEIO AMBIENTE - DESCARGA ATMOSFERICA
18964254_17832759	JABOATAO DOS GUARARAPES	14/06/2024 11:12	15/06/2024 15:23	TEJIPIO	INTERNO - NAO PROGRAMADA - MEIO AMBIENTE - QUEIMADA OU INCENDIO
18967444_17831319	GRAVATA	15/06/2024 14:38	17/06/2024 13:25	GRAVATA	INTERNO - NAO PROGRAMADA - MEIO AMBIENTE - ARVORE OU VEGETACAO
18965787_17829765	IGARASSU	15/06/2024 01:56	15/06/2024 11:38	BOTAFOGO	INTERNO - NAO PROGRAMADA - MEIO AMBIENTE - ARVORE OU VEGETACAO
18964282_17827864	CABO DE SANTO AGOSTINHO	14/06/2024 11:24	14/06/2024 14:02	ENSEADA DOS CORAIS	INTERNO - NAO PROGRAMADA - MEIO AMBIENTE - ARVORE OU VEGETACAO
18966482_17831494	RECIFE	15/06/2024 09:17	15/06/2024 14:19	TAMARINEIRA	INTERNO - NAO PROGRAMADA - MEIO AMBIENTE - QUEIMADA OU INCENDIO
18966077_17831200	RECIFE	15/06/2024 07:27	15/06/2024 17:50	BONJI	INTERNO - NAO PROGRAMADA - MEIO AMBIENTE - QUEIMADA OU INCENDIO
18961557_17828640	RECIFE	13/06/2024 04:13	14/06/2024 13:45	IBURA	INTERNO - NAO PROGRAMADA - MEIO AMBIENTE - QUEIMADA OU INCENDIO
18968506_17830946	SURUBIM	15/06/2024 20:33	18/06/2024 13:00	SURUBIM	INTERNO - NAO PROGRAMADA - MEIO AMBIENTE - ARVORE OU VEGETACAO
18966018_17829918	BOM CONSELHO	15/06/2024 07:01	15/06/2024 14:10	BOM CONSELHO	INTERNO - NAO PROGRAMADA - MEIO AMBIENTE - ARVORE OU VEGETACAO
18966157_17829564	ANGELIM	15/06/2024 07:55	15/06/2024 11:35	ANGELIM	INTERNO - NAO PROGRAMADA - MEIO AMBIENTE - ARVORE OU VEGETACAO
18966140_17830300	ABREU E LIMA	15/06/2024 07:48	15/06/2024 11:35	CRUZ DE REBOUCAS	INTERNO - NAO PROGRAMADA - MEIO AMBIENTE - VENTO
18966055_17831337	ITAMBE	15/06/2024 07:15	16/06/2024 07:30	CONDADO	INTERNO - NAO PROGRAMADA - MEIO AMBIENTE - VENTO
18968032_17834276	RIBEIRA	15/06/2024 17:55	17/06/2024 16:39	ESCADA	INTERNO - NAO PROGRAMADA - MEIO AMBIENTE - ARVORE OU VEGETACAO
18965873_17829480	NAZARE DA MATA	15/06/2024 05:10	15/06/2024 07:26	NAZARE DA MATA	INTERNO - NAO PROGRAMADA - MEIO AMBIENTE - ARVORE OU VEGETACAO
18966558_17835994	RECIFE	15/06/2024 09:36	15/06/2024 11:21	MACAXEIRA	INTERNO - NAO PROGRAMADA - MEIO AMBIENTE - INUNDACAO
18961557_17828574	RECIFE	13/06/2024 04:13	14/06/2024 13:45	IBURA	INTERNO - NAO PROGRAMADA - MEIO AMBIENTE - QUEIMADA OU INCENDIO
18968617_17832190	RECIFE	15/06/2024 21:48	16/06/2024 08:01	IBURA	INTERNO - NAO PROGRAMADA - MEIO AMBIENTE - QUEIMADA OU INCENDIO
18961557_17828565	RECIFE	13/06/2024 04:13	14/06/2024 13:45	IBURA	INTERNO - NAO PROGRAMADA - MEIO AMBIENTE - QUEIMADA OU INCENDIO
18962580_17826442	ARCOVERDE	13/06/2024 15:05	13/06/2024 17:05	ARCOVERDE	INTERNO - NAO PROGRAMADA - MEIO AMBIENTE - ARVORE OU VEGETACAO
18968506_17830956	SURUBIM	15/06/2024 20:33	18/06/2024 13:00	SURUBIM	INTERNO - NAO PROGRAMADA - MEIO AMBIENTE - ARVORE OU VEGETACAO
18963062_17826780	JABOATAO DOS GUARARAPES	13/06/2024 19:24	13/06/2024 20:52	TEJIPIO	INTERNO - NAO PROGRAMADA - MEIO AMBIENTE - ARVORE OU VEGETACAO
18961557_17828630	RECIFE	13/06/2024 04:13	14/06/2024 13:45	IBURA	INTERNO - NAO PROGRAMADA - MEIO AMBIENTE - QUEIMADA OU INCENDIO
18961557_17828618	RECIFE	13/06/2024 04:13	14/06/2024 13:45	IBURA	INTERNO - NAO PROGRAMADA - MEIO AMBIENTE - QUEIMADA OU INCENDIO
18965108_17828942	SAO JOAO	14/06/2024 18:01	14/06/2024 22:45	HELIOPOLIS	INTERNO - NAO PROGRAMADA - MEIO AMBIENTE - QUEIMADA OU INCENDIO
18963891_17827999	ITAMARACA	14/06/2024 09:02	14/06/2024 14:30	ITAMARACA	INTERNO - NAO PROGRAMADA - MEIO AMBIENTE - QUEIMADA OU INCENDIO
18966269_17833963	MACHADOS	15/06/2024 08:23	17/06/2024 11:07	BOM JARDIM	INTERNO - NAO PROGRAMADA - MEIO AMBIENTE - QUEIMADA OU INCENDIO
18963097_17827078	IPOJUCA	13/06/2024 20:01	14/06/2024 00:42	IPOJUCA	INTERNO - NAO PROGRAMADA - MEIO AMBIENTE - QUEIMADA OU INCENDIO
18961557_17828731	RECIFE	13/06/2024 04:13	14/06/2024 13:45	IBURA	INTERNO - NAO PROGRAMADA - MEIO AMBIENTE - QUEIMADA OU INCENDIO
18964500_17829857	JABOATAO DOS GUARARAPES	14/06/2024 13:23	15/06/2024 13:42	PONTEZINHA	INTERNO - NAO PROGRAMADA - MEIO AMBIENTE - QUEIMADA OU INCENDIO
18968576_17830711	SAO JOSE DA COROA GRANDE	15/06/2024 21:15	15/06/2024 23:15	BARREIROS	INTERNO - NAO PROGRAMADA - MEIO AMBIENTE - ARVORE OU VEGETACAO
18967006_17829826	SIRINHAEM	15/06/2024 11:55	15/06/2024 16:04	RIO FORMOSO	INTERNO - NAO PROGRAMADA - MEIO AMBIENTE - ARVORE OU VEGETACAO
18964100_17827840	BOM JARDIM	14/06/2024 07:29	14/06/2024 13:19	BOM JARDIM	INTERNO - NAO PROGRAMADA - MEIO AMBIENTE - ARVORE OU VEGETACAO
18968576_17830711	SAO JOSE DA COROA GRANDE	15/06/2024 21:15	16/06/2024 01:48	BARREIROS	INTERNO - NAO PROGRAMADA - MEIO AMBIENTE - ARVORE OU VEGETACAO
18968064_17830537	RECIFE	15/06/2024 19:05	15/06/2024 19:17	BONJI	INTERNO - NAO PROGRAMADA - MEIO AMBIENTE - ARVORE OU VEGETACAO
18963197_17827052	GRAVATA	13/06/2024 21:39	14/06/2024 06:04	GRAVATA II	INTERNO - NAO PROGRAMADA - MEIO AMBIENTE - ARVORE OU VEGETACAO
18965886_17829385	IPOJUCA	15/06/2024 05:24	15/06/2024 08:15	IPOJUCA	INTERNO - NAO PROGRAMADA - MEIO AMBIENTE - ARVORE OU VEGETACAO
18965886_17829385	IPOJUCA	15/06/2024 05:24	15/06/2024 10:18	IPOJUCA	INTERNO - NAO PROGRAMADA - MEIO AMBIENTE - ARVORE OU VEGETACAO
18966417_17832073	POMBOS	16/06/2024 09:10	16/06/2024 13:05	VITORIA DE SANTO ANTAO II	INTERNO - NAO PROGRAMADA - MEIO AMBIENTE - ARVORE OU VEGETACAO
18965710_17856974	CABO DE SANTO AGOSTINHO	15/06/2024 00:05	16/06/2024 09:12	ENSEADA DOS CORAIS	INTERNO - NAO PROGRAMADA - MEIO AMBIENTE - ARVORE OU VEGETACAO
18966202_17833007	CABO DE SANTO AGOSTINHO	15/06/2024 15:31	16/06/2024 14:30	ENSEADA DOS CORAIS	INTERNO - NAO PROGRAMADA - MEIO AMBIENTE - ARVORE OU VEGETACAO
18968102_17832488	CHA GRANDE	15/06/2024 18:09	16/06/2024 17:00	GRAVATA II	INTERNO - NAO PROGRAMADA - MEIO AMBIENTE - ARVORE OU VEGETACAO
18966417_17829820	POMBOS	15/06/2024 09:02	16/06/2024 13:05	VITORIA DE SANTO ANTAO II	INTERNO - NAO PROGRAMADA - MEIO AMBIENTE - ARVORE OU VEGETACAO
18964788_17829192	BARREIROS	14/06/2024 15:48	14/06/2024 23:31	BARREIROS	INTERNO - NAO PROGRAMADA - MEIO AMBIENTE - ARVORE OU VEGETACAO
18967270_17833804	MORENO	15/06/2024 13:39	17/06/2024 13:02	MORENO	INTERNO - NAO PROGRAMADA - MEIO AMBIENTE - ARVORE OU VEGETACAO
18966685_17830074	BONITO	15/06/2024 10:13	15/06/2024 12:10	BONITO	INTERNO - NAO PROGRAMADA - MEIO AMBIENTE - ARVORE OU VEGETACAO
18967006_17829826	SIRINHAEM	15/06/2024 11:55	16/06/2024 13:00	RIO FORMOSO	INTERNO - NAO PROGRAMADA - MEIO AMBIENTE - ARVORE OU VEGETACAO
18965131_17828985	IGARASSU	14/06/2024 18:02	15/06/2024 17:15	IGARASSU	INTERNO - NAO PROGRAMADA - MEIO AMBIENTE - ARVORE OU VEGETACAO
18965739_17829531	IATI	15/06/2024 00:39	15/06/2024 08:32	BOM CONSELHO	INTERNO - NAO PROGRAMADA - MEIO AMBIENTE - ARVORE OU VEGETACAO
18963095_17826988	BONITO	13/06/2024 19:58	14/06/2024 01:00	CATENDE	INTERNO - NAO PROGRAMADA - MEIO AMBIENTE - ARVORE OU VEGETACAO
18966032_17831423	IGARASSU	15/06/2024 07:05	16/06/2024 17:10	IGARASSU	INTERNO - NAO PROGRAMADA - MEIO AMBIENTE - ARVORE OU VEGETACAO
18962898_17829186	SAO BENTO DO UNA	13/06/2024 17:57	13/06/2024 18:38	BELO JARDIM	INTERNO - NAO PROGRAMADA - MEIO AMBIENTE - ARVORE OU VEGETACAO
18968002_17830403	MORENO	15/06/2024 17:37	15/06/2024 20:44	MORENO	INTERNO - NAO PROGRAMADA - MEIO AMBIENTE - ARVORE OU VEGETACAO
18965428_17829893	RECIFE	14/06/2024 20:52	17/06/2024 16:40	VARZEA	INTERNO - NAO PROGRAMADA - MEIO AMBIENTE - ARVORE OU VEGETACAO
18964038_17828225	CABO DE SANTO AGOSTINHO	14/06/2024 09:49	14/06/2024 14:05	CABO	INTERNO - NAO PROGRAMADA - MEIO AMBIENTE - ARVORE OU VEGETACAO
18965806_17829680	PRIMAVERA	15/06/2024 02:56	15/06/2024 09:40	JOSE MARIANO	INTERNO - NAO PROGRAMADA - MEIO AMBIENTE - ARVORE OU VEGETACAO
18962864_17826686	RECIFE	13/06/2024 20:04	13/06/2024 21:58	VARZEA	INTERNO - NAO PROGRAMADA - MEIO AMBIENTE - ARVORE OU VEGETACAO
18967907_17839705	IGARASSU	15/06/2024 17:11	17/06/2024 12:49	CRUZ DE REBOUCAS	INTERNO - NAO PROGRAMADA - MEIO AMBIENTE - ARVORE OU VEGETACAO
18966862_17839822	OROBO	15/06/2024 11:18	17/06/2024 14:06	BOM JARDIM	INTERNO - NAO PROGRAMADA - MEIO AMBIENTE - ARVORE OU VEGETACAO
18967907_17839707	IGARASSU	15/06/2024 17:11	17/06/2024 12:49	CRUZ DE REBOUCAS	INTERNO - NAO PROGRAMADA - MEIO AMBIENTE - ARVORE OU VEGETACAO
18964382_17829796	PAULISTA	14/06/2024 12:10	15/06/2024 12:03	RIO DOCE	INTERNO - NAO PROGRAMADA - MEIO AMBIENTE - ARVORE OU VEGETACAO
18966960_17830190	RIACHO DAS ALMAS	15/06/2024 11:49	15/06/2024 15:25	RIACHO DAS ALMAS	INTERNO - NAO PROGRAMADA - MEIO AMBIENTE - ARVORE OU VEGETACAO
18967586_17830163	IPOJUCA	15/06/2024 15:24	16/06/2024 16:52	ESCADA	INTERNO - NAO PROGRAMADA - MEIO AMBIENTE - ARVORE OU VEGETACAO
18963972_17828517	POMBOS	14/06/2024 09:27	14/06/2024 17:45	VITORIA DE SANTO ANTAO II	INTERNO - NAO PROGRAMADA - MEIO AMBIENTE - ARVORE OU VEGETACAO
18966361_17830199	CAMARAGIBE	15/06/2024 08:46	15/06/2024 13:40	SAO LOURENCO DA MATA	INTERNO - NAO PROGRAMADA - MEIO AMBIENTE - DESCARGA ATMOSFERICA
18963126_17826722	VERTENTE DO LERIO	13/06/2024 20:35	14/06/2024 03:50	SURUBIM	INTERNO - NAO PROGRAMADA - MEIO AMBIENTE - DESCARGA ATMOSFERICA
18965218_17828995	RIBEIRA	14/06/2024 18:53	14/06/2024 20:30	JOSE MARIANO	INTERNO - NAO PROGRAMADA - MEIO AMBIENTE - DESCARGA ATMOSFERICA
18963505_17829448	RECIFE	14/06/2024 06:52	14/06/2024 15:18	IMBIRIBEIRA	INTERNO - NAO PROGRAMADA - MEIO AMBIENTE - DESCARGA ATMOSFERICA
18967215_17830561	PANELAS	15/06/2024 13:20	15/06/2024 15:56	CUPIRA	INTERNO - NAO PROGRAMADA - MEIO AMBIENTE - DESCARGA ATMOSFERICA
18967809_17832977	SAIRE	15/06/2024 14:34	17/06/2024 00:35	CAMOCIM DE SAO FELIX	INTERNO - NAO PROGRAMADA - MEIO AMBIENTE - DESCARGA ATMOSFERICA
18964603_17827965	BELEM DE MARIA	14/06/2024 14:15	19/06/2024 15:50	CUPIRA	INTERNO - NAO PROGRAMADA - MEIO AMBIENTE - DESCARGA ATMOSFERICA
18966236_1					

18967696_17831514	VITORIA DE SANTO ANTAO	15/06/2024 16:02	16/06/2024 09:54	VITORIA DE SANTO ANTAO	INTERNO - NAO PROGRAMADA - MEIO AMBIENTE - DESCARGA ATMOSFERICA
18966249_17831344	BUIQUE	15/06/2024 08:18	16/06/2024 01:15	BUIQUE	INTERNO - NAO PROGRAMADA - MEIO AMBIENTE - DESCARGA ATMOSFERICA
18963159_17876182	BARRA DE GUABIRABA	13/06/2024 21:09	14/06/2024 22:05	CAMOCIM DE SAO FELIX	INTERNO - NAO PROGRAMADA - MEIO AMBIENTE - EROSAO
18966210_17829492	SIRINHAEEM	15/06/2024 07:32	15/06/2024 13:22	RIO FORMOSO	INTERNO - NAO PROGRAMADA - MEIO AMBIENTE - EROSAO
18961519_17825219	JABOATAO DOS GUARARAPES	13/06/2024 02:12	13/06/2024 04:20	VARZEA	INTERNO - NAO PROGRAMADA - MEIO AMBIENTE - QUEIMADA OU INCENDIO
18968170_17830831	GARANHUNS	15/06/2024 20:40	15/06/2024 20:50	GARANHUNS	INTERNO - NAO PROGRAMADA - MEIO AMBIENTE - QUEIMADA OU INCENDIO
18961557_17828657	RECIFE	13/06/2024 04:13	14/06/2024 13:45	IBURA	INTERNO - NAO PROGRAMADA - MEIO AMBIENTE - QUEIMADA OU INCENDIO
18968690_17830979	JABOATAO DOS GUARARAPES	16/06/2024 00:43	16/06/2024 00:49	PIEDADE	INTERNO - NAO PROGRAMADA - MEIO AMBIENTE - VENTO
18965498_17829054	RECIFE	14/06/2024 21:46	14/06/2024 22:06	BOA VIAGEM	INTERNO - NAO PROGRAMADA - MEIO AMBIENTE - VENTO
18965167_17838582	OLINDA	14/06/2024 21:35	14/06/2024 23:02	SAO BENEDITO	INTERNO - NAO PROGRAMADA - MEIO AMBIENTE - VENTO
18964691_17829739	CAMARAGIBE	15/06/2024 11:20	15/06/2024 12:51	TABATINGA	INTERNO - NAO PROGRAMADA - MEIO AMBIENTE - VENTO
18963367_17827073	CAMARAGIBE	14/06/2024 02:30	14/06/2024 05:55	TABATINGA	INTERNO - NAO PROGRAMADA - MEIO AMBIENTE - VENTO
18967402_17837298	GRAVATA	15/06/2024 17:16	15/06/2024 17:27	GRAVATA II	INTERNO - NAO PROGRAMADA - MEIO AMBIENTE - VENTO
18963431_17827471	CHA GRANDE	14/06/2024 06:04	14/06/2024 11:45	GRAVATA II	INTERNO - NAO PROGRAMADA - MEIO AMBIENTE - VENTO
18967819_17831155	OLINDA	15/06/2024 16:44	15/06/2024 19:50	SAO BENEDITO	INTERNO - NAO PROGRAMADA - MEIO AMBIENTE - VENTO
18967399_17830381	BOM JARDIM	15/06/2024 14:24	15/06/2024 16:25	BOM JARDIM	INTERNO - NAO PROGRAMADA - MEIO AMBIENTE - VENTO
18965947_17830272	RECIFE	15/06/2024 06:14	15/06/2024 15:50	BOA VIAGEM	INTERNO - NAO PROGRAMADA - MEIO AMBIENTE - VENTO
18963367_17827073	CAMARAGIBE	14/06/2024 02:30	14/06/2024 04:40	TABATINGA	INTERNO - NAO PROGRAMADA - MEIO AMBIENTE - VENTO
18966061_17829844	MACAPARANA	15/06/2024 07:16	15/06/2024 13:55	TIMBAUBA	INTERNO - NAO PROGRAMADA - MEIO AMBIENTE - VENTO
18968379_17831058	VICENCIA	16/06/2024 01:44	16/06/2024 01:48	VICENCIA	INTERNO - NAO PROGRAMADA - MEIO AMBIENTE - VENTO
18965996_17841586	SAO VICENTE FERRER	15/06/2024 06:51	16/06/2024 12:20	VICENCIA	INTERNO - NAO PROGRAMADA - MEIO AMBIENTE - VENTO
18965729_17829943	PANELAS	15/06/2024 00:30	15/06/2024 13:00	QUIPAPA	INTERNO - NAO PROGRAMADA - MEIO AMBIENTE - VENTO
18962526_17826486	VITORIA DE SANTO ANTAO	13/06/2024 14:37	13/06/2024 21:54	VITORIA DE SANTO ANTAO	INTERNO - NAO PROGRAMADA - MEIO AMBIENTE - VENTO
18964306_17829433	SAO BENTO DO UNA	14/06/2024 11:36	15/06/2024 00:59	SAO BENTO DO UNA	INTERNO - NAO PROGRAMADA - MEIO AMBIENTE - VENTO
18961531_17825316	VITORIA DE SANTO ANTAO	13/06/2024 02:46	13/06/2024 07:40	VITORIA DE SANTO ANTAO	INTERNO - NAO PROGRAMADA - MEIO AMBIENTE - VENTO
18965809_17829705	CAMUTANGA	15/06/2024 02:59	15/06/2024 10:30	TIMBAUBA	INTERNO - NAO PROGRAMADA - MEIO AMBIENTE - VENTO
18963401_17827215	PASSIRA	14/06/2024 05:21	14/06/2024 07:15	PASSIRA	INTERNO - NAO PROGRAMADA - MEIO AMBIENTE - VENTO
18965253_17865050	PAUDALHO	14/06/2024 19:15	15/06/2024 15:08	SAO LOURENCO DA MATA	INTERNO - NAO PROGRAMADA - MEIO AMBIENTE - VENTO
18967895_17831037	JOAO ALFREDO	15/06/2024 17:05	15/06/2024 23:34	BOM JARDIM	INTERNO - NAO PROGRAMADA - MEIO AMBIENTE - VENTO
18966061_17830158	MACAPARANA	15/06/2024 07:16	15/06/2024 13:51	TIMBAUBA	INTERNO - NAO PROGRAMADA - MEIO AMBIENTE - VENTO
18965790_17829400	ALIANCA	15/06/2024 02:04	15/06/2024 08:32	VICENCIA	INTERNO - NAO PROGRAMADA - MEIO AMBIENTE - VENTO
18967304_17829986	XEXEU	15/06/2024 13:50	16/06/2024 01:20	PALMARES	INTERNO - NAO PROGRAMADA - MEIO AMBIENTE - VENTO
18961892_17826917	SAO BENTO DO UNA	13/06/2024 09:11	13/06/2024 21:40	SAO BENTO DO UNA	INTERNO - NAO PROGRAMADA - MEIO AMBIENTE - VENTO
18962526_17826486	VITORIA DE SANTO ANTAO	13/06/2024 14:37	13/06/2024 19:54	VITORIA DE SANTO ANTAO	INTERNO - NAO PROGRAMADA - MEIO AMBIENTE - VENTO
18964815_17829145	QUIPAPA	14/06/2024 16:05	14/06/2024 22:25	QUIPAPA	INTERNO - NAO PROGRAMADA - MEIO AMBIENTE - VENTO
18964285_17829283	BELO JARDIM	14/06/2024 11:24	14/06/2024 21:30	BELO JARDIM	INTERNO - NAO PROGRAMADA - MEIO AMBIENTE - VENTO
18964457_17828223	GARANHUNS	14/06/2024 12:52	14/06/2024 16:35	BREJAO	INTERNO - NAO PROGRAMADA - MEIO AMBIENTE - VENTO
18962940_17827077	GARANHUNS	13/06/2024 18:10	13/06/2024 21:40	CORRENTES	INTERNO - NAO PROGRAMADA - MEIO AMBIENTE - VENTO
18965790_17829507	ALIANCA	15/06/2024 08:28	15/06/2024 08:33	TIMBAUBA	INTERNO - NAO PROGRAMADA - MEIO AMBIENTE - VENTO
18967304_17830616	XEXEU	15/06/2024 19:37	15/06/2024 19:51	PALMARES	INTERNO - NAO PROGRAMADA - MEIO AMBIENTE - VENTO
18968506_17830951	SURUBIM	15/06/2024 20:33	18/06/2024 13:00	SURUBIM	INTERNO - NAO PROGRAMADA - MEIO AMBIENTE - ARVORE OU VEGETACAO
18966566_17854943	GOIANA	15/06/2024 09:38	15/06/2024 11:50	TEJUCUPAPO	INTERNO - NAO PROGRAMADA - MEIO AMBIENTE - ARVORE OU VEGETACAO
18961543_17825867	SAO LOURENCO DA MATA	13/06/2024 03:35	13/06/2024 13:25	SAO LOURENCO DA MATA	INTERNO - NAO PROGRAMADA - MEIO AMBIENTE - ARVORE OU VEGETACAO
18966607_17857286	IBIMIRIM	15/06/2024 09:51	15/06/2024 13:12	IBIMIRIM	INTERNO - NAO PROGRAMADA - MEIO AMBIENTE - DESCARGA ATMOSFERICA
18961586_17826505	ITAIBA	13/06/2024 06:03	13/06/2024 17:25	INAJA	INTERNO - NAO PROGRAMADA - MEIO AMBIENTE - DESCARGA ATMOSFERICA
18961557_17828668	RECIFE	13/06/2024 04:13	14/06/2024 13:45	IBURA	INTERNO - NAO PROGRAMADA - MEIO AMBIENTE - QUEIMADA OU INCENDIO
18961557_17828590	RECIFE	13/06/2024 04:13	14/06/2024 13:45	IBURA	INTERNO - NAO PROGRAMADA - MEIO AMBIENTE - QUEIMADA OU INCENDIO
18966978_17829972	SURUBIM	15/06/2024 11:56	15/06/2024 14:03	SURUBIM	INTERNO - NAO PROGRAMADA - MEIO AMBIENTE - QUEIMADA OU INCENDIO
18966219_17830215	AMARAJI	15/06/2024 08:11	15/06/2024 13:00	GRAVATA II	INTERNO - NAO PROGRAMADA - MEIO AMBIENTE - VENTO
18964323_17831928	BARREIROS	14/06/2024 11:45	16/06/2024 10:30	BARREIROS	INTERNO - NAO PROGRAMADA - MEIO AMBIENTE - VENTO
18962990_17827315	SAO BENTO DO UNA	13/06/2024 18:19	14/06/2024 08:50	SAO BENTO DO UNA	INTERNO - NAO PROGRAMADA - MEIO AMBIENTE - VENTO
18965707_17829457	OROBO	15/06/2024 00:04	15/06/2024 07:05	BOM JARDIM	INTERNO - NAO PROGRAMADA - MEIO AMBIENTE - VENTO
18967804_17830319	ABREU E LIMA	15/06/2024 16:40	15/06/2024 17:32	PARATIBE I	INTERNO - NAO PROGRAMADA - MEIO AMBIENTE - ARVORE OU VEGETACAO
18962020_17858632	LAGOA DO OURO	13/06/2024 10:02	13/06/2024 11:40	CORRENTES	INTERNO - NAO PROGRAMADA - MEIO AMBIENTE - DESCARGA ATMOSFERICA
18963780_17832022	POMBOS	14/06/2024 08:33	16/06/2024 13:50	VITORIA DE SANTO ANTAO	INTERNO - NAO PROGRAMADA - MEIO AMBIENTE - DESCARGA ATMOSFERICA
18961557_17828718	RECIFE	13/06/2024 04:13	14/06/2024 13:45	IBURA	INTERNO - NAO PROGRAMADA - MEIO AMBIENTE - QUEIMADA OU INCENDIO
18961557_17828572	RECIFE	13/06/2024 04:13	14/06/2024 13:45	IBURA	INTERNO - NAO PROGRAMADA - MEIO AMBIENTE - QUEIMADA OU INCENDIO
18961557_17828633	RECIFE	13/06/2024 04:13	14/06/2024 13:45	IBURA	INTERNO - NAO PROGRAMADA - MEIO AMBIENTE - QUEIMADA OU INCENDIO
18965540_17829332	BOM CONSELHO	14/06/2024 22:06	15/06/2024 01:00	BOM CONSELHO	INTERNO - NAO PROGRAMADA - MEIO AMBIENTE - QUEIMADA OU INCENDIO
18961557_17828667	RECIFE	13/06/2024 04:13	14/06/2024 13:45	IBURA	INTERNO - NAO PROGRAMADA - MEIO AMBIENTE - QUEIMADA OU INCENDIO
18961557_17828606	RECIFE	13/06/2024 04:13	14/06/2024 13:45	IBURA	INTERNO - NAO PROGRAMADA - MEIO AMBIENTE - QUEIMADA OU INCENDIO
18966773_17829821	CARUARU	15/06/2024 10:42	15/06/2024 12:08	CARUARU	INTERNO - NAO PROGRAMADA - MEIO AMBIENTE - ARVORE OU VEGETACAO
18966679_17830923	BREJAO	15/06/2024 10:10	17/06/2024 09:24	BREJAO	INTERNO - NAO PROGRAMADA - MEIO AMBIENTE - ARVORE OU VEGETACAO
18964836_17828479	LAGOA DOS GATOS	14/06/2024 16:17	14/06/2024 18:38	CUPIRA	INTERNO - NAO PROGRAMADA - MEIO AMBIENTE - DESCARGA ATMOSFERICA
18966077_17831195	RECIFE	15/06/2024 07:27	15/06/2024 17:50	BONJI	INTERNO - NAO PROGRAMADA - MEIO AMBIENTE - QUEIMADA OU INCENDIO
18968367_17830625	SAO LOURENCO DA MATA	15/06/2024 19:28	15/06/2024 22:36	TABATINGA	INTERNO - NAO PROGRAMADA - MEIO AMBIENTE - QUEIMADA OU INCENDIO
18962607_17827266	CAMOCIM DE SAO FELIX	14/06/2024 08:13	14/06/2024 13:15	CAMOCIM DE SAO FELIX	INTERNO - NAO PROGRAMADA - MEIO AMBIENTE - VENTO
18963891_17828006	ITAMARACA	14/06/2024 09:02	14/06/2024 14:30	ITAMARACA	INTERNO - NAO PROGRAMADA - MEIO AMBIENTE - QUEIMADA OU INCENDIO
18965840_17829354	RECIFE	15/06/2024 04:01	16/06/2024 09:17	CAXANGA	INTERNO - NAO PROGRAMADA - MEIO AMBIENTE - VENTO
18965826_17863044	JABOATAO DOS GUARARAPES	15/06/2024 03:38	15/06/2024 12:11	PONTEZINHA	INTERNO - NAO PROGRAMADA - MEIO AMBIENTE - ARVORE OU VEGETACAO
18962082_17826166	CARUARU	13/06/2024 10:28	13/06/2024 18:02	CARUARU	INTERNO - NAO PROGRAMADA - MEIO AMBIENTE - ARVORE OU VEGETACAO
18967518_17831231	RECIFE	15/06/2024 15:05	16/06/2024 02:30	BOA VIAGEM	INTERNO - NAO PROGRAMADA - MEIO AMBIENTE - DESCARGA ATMOSFERICA
18965391_17831126	FEIRA NOVA	14/06/2024 20:31	16/06/2024 03:20	GLORIA DO GOITA	INTERNO - NAO PROGRAMADA - MEIO AMBIENTE - DESCARGA ATMOSFERICA
18961557_17828596	RECIFE	13/06/2024 04:13	14/06/2024 13:45	IBURA	INTERNO - NAO PROGRAMADA - MEIO AMBIENTE - QUEIMADA OU INCENDIO
18963552_17827425	PALMARES	14/06/2024 07:11	14/06/2024 10:10	PALMARES	INTERNO - NAO PROGRAMADA - MEIO AMBIENTE - VENTO
18967694_17830698	JUPI	15/06/2024 16:02	15/06/2024 20:45	LAJEDO	INTERNO - NAO PROGRAMADA - MEIO AMBIENTE - VENTO
18966450_17832419	CABO DE SANTO AGOSTINHO	15/06/2024 09:10	16/06/2024 16:34	ENSEADA DOS CORAIS	INTERNO - NAO PROGRAMADA - MEIO AMBIENTE - ARVORE OU VEGETACAO
18963062_17826779	JABOATAO DOS GUARARAPES	13/06/2024 19:24	13/06/2024 20:52	TEJIPIO	INTERNO - NAO PROGRAMADA - MEIO AMBIENTE - ARVORE OU VEGETACAO
18963968_17831181	PALMARES	14/06/2024 09:25	15/06/2024 15:45	PALMARES	INTERNO - NAO PROGRAMADA - MEIO AMBIENTE - DESCARGA ATMOSFERICA
18964685_17829028	SERTANIA	14/06/2024 14:51	14/06/2024 20:55	ARCOVERDE	INTERNO - NAO PROGRAMADA - MEIO AMBIENTE - DESCARGA ATMOSFERICA
18961557_17828724	RECIFE	13/06/2024 04:13	14/06/2024 13:45	IBURA	INTERNO - NAO PROGRAMADA - MEIO AMBIENTE - QUEIMADA OU INCENDIO
18961557_17828580	RECIFE	13/06/2024 04:13	14/06/2024 13:45	IBURA	INTERNO - NAO PROGRAMADA - MEIO AMBIENTE - QUEIMADA OU INCENDIO
18961557_17828597	RECIFE	13/06/2024 04:13	14/06/2024 13:45	IBURA	INTERNO - NAO PROGRAMADA - MEIO AMBIENTE - QUEIMADA OU INCENDIO
18963047_17826600	LIMOERO	13/06/2024 19:14	13/06/2024 20:50	LIMOERO	INTERNO - NAO PROGRAMADA - MEIO AMBIENTE - QUEIMADA OU INCENDIO
18967308_17830183	GARANHUNS	15/06/2024 13:52	15/06/2024 15:30	GARANHUNS	INTERNO - NAO PROGRAMADA - MEIO AMBIENTE - VENTO
18963978_17854255	VICENCIA	14/06/2024 09:29	14/06/2024 10:53	VICENCIA	INTERNO - NAO PROGRAMADA - MEIO AMBIENTE - ARVORE OU VEGETACAO
18967518_17831233	RECIFE	15/06/2024 15:05	16/06/2024 02:30	BOA VIAGEM	INTERNO - NAO PROGRAMADA - MEIO AMBIENTE - DESCARGA ATMOSFERICA
18966590_17829768	IPOJUCA	15/06/2024 09:45	15/06/2024 11:35	PORTO DE GALINHAS	INTERNO - NAO PROGRAMADA - MEIO AMBIENTE - QUEIMADA OU INCENDIO
18961557_17828669	RECIFE	13/06/2024 04:13	14/06/2024 13:45	IBURA	INTERNO - NAO PROGRAMADA - MEIO AMBIENTE - QUEIMADA OU INCENDIO
18966077_17831196	RECIFE	15/06/2024 07:27	15/06/2024 17:50	BONJI	INTERNO - NAO PROGRAMADA - MEIO AMBIENTE - QUEIMADA OU INCENDIO
18961557_17828721	RECIFE	13/06/2024 04:13	14/06/2024 13:45	IBURA	INTERNO - NAO PROGRAMADA - MEIO AMBIENTE - QUEIMADA OU INCENDIO
18964533_17828156	BOM JARDIM	14/06/2024 13:39	14/06/2024 16:38	BOM JARDIM	INTERNO - NAO PROGRAMADA - MEIO AMBIENTE - VENTO
18964356_17828519	FEIRA NOVA	14/06/2024 11:58	14/06/2024 17:15	PASSIRA	INTERNO - NAO PROGRAMADA - MEIO AMBIENTE - VENTO
18965711_17830736	RECIFE	15/06/2024 00:06	15/06/2024 21:19	PARATIBE I	INTERNO - NAO PROGRAMADA - MEIO AMBIENTE - ARVORE OU VEGETACAO
18962589_17831592	ABREU E LIMA	13/06/2024 15:10	13/06/2024 17:45	CRUZ DE REBOUCAS	INTERNO - NAO PROGRAMADA - MEIO AMBIENTE - ARVORE OU VEGETACAO
18965745_17829673	IGARASSU	15/06/2024 09:35	15/06/2024 11:19	CRUZ DE REBOUCAS	INTERNO - NAO PROGRAMADA - MEIO AMBIENTE - ARVORE OU VEGETACAO
18963861_17827875	RECIFE	14/06/2024 08:57	14/06/2024 11:00	BOA VIAGEM	INTERNO - NAO PROGRAMADA - MEIO AMBIENTE - ARVORE OU VEGETACAO
18965886_17829385	IPOJUCA	15/06/2024 05:24	15/06/2024 07:28	IPOJUCA	INTERNO - NAO PROGRAMADA - MEIO AMBIENTE - ARVORE OU VEGETACAO
18966592_17830936	BARREIROS	15/06/2024 19:55	16/06/2024 00:09	BARREIROS	INTERNO - NAO PROGRAMADA - MEIO AMBIENTE - ARVORE OU VEGETACAO
18963262_17827501	VITORIA DE SANTO ANTAO	14/06/2024 08:17	14/06/2024 08:40	VITORIA DE SANTO ANTAO	INTERNO - NAO PROGRAMADA - MEIO AMBIENTE - ARVORE OU VEGETACAO
18965739_17829532	IATI	15/06/2024 00:39	15/06/2024 08:32	BOM CONSELHO	INTERNO - NAO PROGRAMADA - MEIO AMBIENTE - ARVORE OU VEGETACAO
18962599_17827716	LAGOA DOS GATOS	13/06/2024 15:18	14/06/2024 10:15	CUPIRA	INTERNO - NAO PROGRAMADA - MEIO AMBIENTE - ARVORE OU VEGETACAO
18964443_17827777	RIO FORMOSO	14/06/2024 12:41	14/06/2024 15:07	RIO FORMOSO	INTERNO - NAO PROGRAMADA - MEIO AMBIENTE - ARVORE OU VEGETACAO
18964946_17828424	RECIFE	14/06/2024 16:58	14/06/2024 21:16	SANTO AMARO	INTERNO - NAO PROGRAMADA - MEIO AMBIENTE - ARVORE OU VEGETACAO
18962265_17825841	GRAVATA	13/06/2024 11:53	13/06/2024 16:10	GRAVATA	INTERNO - NAO PROGRAMADA - MEIO AMBIENTE - ARVORE OU VEGETACAO
18968336_17831142	OLINDA	15/06/2024 19:14	16/06/2024 03:50	SAO BENEDITO	INTERNO - NAO PROGRAMADA - MEIO AMBIENTE - ARVORE OU VEGETACAO
18962826_17826734	RECIFE	13/06/2024 19:03	13/06/2024 20:10	ESTANCIA	INTERNO - NAO PROGRAMADA - MEIO AMBIENTE - ARVORE OU VEGETACAO
18961952_17825950	ITAMBE	13/06/2024 09:09	14/06/2024 14:10	ORATORIO	INTERNO - NAO PROGRAMADA - MEIO AMBIENTE - ARVORE OU VEGETACAO
18965762_17858583	MORENO	15/06/2024 01:05	15/06/2024 01:18	VITORIA DE SANTO ANTAO II	INTERNO - NAO PROGRAMADA - MEIO AMBIENTE - ARVORE OU VEGETACAO
18963362_17827786	SERTANIA	14/06/2024 02:12	14/06/2024 13:38	SERTANIA	INTERNO - NAO PROGRAMADA - MEIO AMBIENTE - ARVORE OU VEGETACAO
18964946_17828424	RECIFE	14/06/2024 16:58	15/06/2024 21:30	SANTO AMARO	INTERNO - NAO PROGRAMADA - MEIO AMBIENTE - ARVORE OU VEGETACAO

18963648_17827611	CONDADO	14/06/2024 07:47	14/06/2024 10:30	CONDADO	INTERNO - NAO PROGRAMADA - MEIO AMBIENTE - QUEIMADA OU INCENDIO
18961557_17828589	RECIFE	13/06/2024 04:13	14/06/2024 13:45	IBURA	INTERNO - NAO PROGRAMADA - MEIO AMBIENTE - QUEIMADA OU INCENDIO
18967578_17831079	CAMARAGIBE	15/06/2024 15:21	15/06/2024 21:40	TABATINGA	INTERNO - NAO PROGRAMADA - MEIO AMBIENTE - QUEIMADA OU INCENDIO
18964176_17828239	SALGADINHO	14/06/2024 10:46	14/06/2024 15:45	PASSIRA	INTERNO - NAO PROGRAMADA - MEIO AMBIENTE - VENTO
18964473_17834453	CARUARU	14/06/2024 13:05	17/06/2024 16:28	AGRESTINA	INTERNO - NAO PROGRAMADA - MEIO AMBIENTE - VENTO
18966919_17831661	VICENCIA	15/06/2024 11:36	16/06/2024 10:30	VICENCIA	INTERNO - NAO PROGRAMADA - MEIO AMBIENTE - VENTO
18963026_17836951	MACHADOS	14/06/2024 08:10	14/06/2024 09:03	BOM JARDIM	INTERNO - NAO PROGRAMADA - MEIO AMBIENTE - ARVORE OU VEGETACAO
18963638_17827478	ARCOVERDE	14/06/2024 07:43	14/06/2024 10:19	ARCOVERDE	INTERNO - NAO PROGRAMADA - MEIO AMBIENTE - DESCARGA ATMOSFERICA
18961557_17828683	RECIFE	13/06/2024 04:13	14/06/2024 13:45	IBURA	INTERNO - NAO PROGRAMADA - MEIO AMBIENTE - QUEIMADA OU INCENDIO
18961557_17828685	RECIFE	13/06/2024 04:13	14/06/2024 13:45	IBURA	INTERNO - NAO PROGRAMADA - MEIO AMBIENTE - QUEIMADA OU INCENDIO
18967134_17830305	RECIFE	15/06/2024 12:56	15/06/2024 16:33	ESTANCIA	INTERNO - NAO PROGRAMADA - MEIO AMBIENTE - VENTO
18965259_17829789	SALOA	14/06/2024 19:18	15/06/2024 09:45	CAETES	INTERNO - NAO PROGRAMADA - MEIO AMBIENTE - VENTO
18968506_17830945	SURUBIM	15/06/2024 20:33	18/06/2024 13:00	SURUBIM	INTERNO - NAO PROGRAMADA - MEIO AMBIENTE - ARVORE OU VEGETACAO
18968506_17830948	SURUBIM	15/06/2024 20:33	18/06/2024 13:00	SURUBIM	INTERNO - NAO PROGRAMADA - MEIO AMBIENTE - ARVORE OU VEGETACAO
18961557_17828691	RECIFE	13/06/2024 04:13	14/06/2024 13:45	IBURA	INTERNO - NAO PROGRAMADA - MEIO AMBIENTE - QUEIMADA OU INCENDIO
18963891_17828008	ITAMARACA	14/06/2024 09:02	14/06/2024 14:30	ITAMARACA	INTERNO - NAO PROGRAMADA - MEIO AMBIENTE - QUEIMADA OU INCENDIO
18965119_17836039	PAULISTA	14/06/2024 18:03	14/06/2024 23:25	PAU AMARELO	INTERNO - NAO PROGRAMADA - MEIO AMBIENTE - QUEIMADA OU INCENDIO
18961557_17828642	RECIFE	13/06/2024 04:13	14/06/2024 13:45	IBURA	INTERNO - NAO PROGRAMADA - MEIO AMBIENTE - QUEIMADA OU INCENDIO
18961557_17828600	RECIFE	13/06/2024 04:13	14/06/2024 13:45	IBURA	INTERNO - NAO PROGRAMADA - MEIO AMBIENTE - QUEIMADA OU INCENDIO
18967522_17832345	ABREU E LIMA	15/06/2024 15:07	16/06/2024 20:09	CRUZ DE REBOUCAS	INTERNO - NAO PROGRAMADA - MEIO AMBIENTE - VENTO
18961607_17825883	JABOATAO DOS GUARARAPES	13/06/2024 06:28	13/06/2024 12:27	JABOATAO	INTERNO - NAO PROGRAMADA - MEIO AMBIENTE - ARVORE OU VEGETACAO
18968651_17831017	GRAVATA	15/06/2024 22:16	16/06/2024 03:17	GRAVATA	INTERNO - NAO PROGRAMADA - MEIO AMBIENTE - ARVORE OU VEGETACAO
18961557_17828587	RECIFE	13/06/2024 04:13	14/06/2024 13:45	IBURA	INTERNO - NAO PROGRAMADA - MEIO AMBIENTE - QUEIMADA OU INCENDIO
18968735_17831298	BEZERROS	15/06/2024 23:42	16/06/2024 05:40	BEZERROS	INTERNO - NAO PROGRAMADA - MEIO AMBIENTE - QUEIMADA OU INCENDIO
18961762_17826022	IATI	13/06/2024 08:19	13/06/2024 12:30	BOM CONSELHO	INTERNO - NAO PROGRAMADA - MEIO AMBIENTE - QUEIMADA OU INCENDIO
18967166_17830291	SAO LOURENCO DA MATA	15/06/2024 13:05	15/06/2024 16:40	TABATINGA	INTERNO - NAO PROGRAMADA - MEIO AMBIENTE - VENTO
18966950_17833336	VICENCIA	15/06/2024 11:46	15/06/2024 16:16	VICENCIA	INTERNO - NAO PROGRAMADA - MEIO AMBIENTE - ARVORE OU VEGETACAO
18963358_17840196	ALIANCA	14/06/2024 01:55	14/06/2024 07:11	CONDADO	INTERNO - NAO PROGRAMADA - MEIO AMBIENTE - DESCARGA ATMOSFERICA
18967584_17830376	CASINHAS	15/06/2024 15:24	15/06/2024 18:17	SURUBIM	INTERNO - NAO PROGRAMADA - MEIO AMBIENTE - ARVORE OU VEGETACAO
18967389_17834355	SAO JOAO	15/06/2024 14:23	15/06/2024 17:16	ANGELIM	INTERNO - NAO PROGRAMADA - MEIO AMBIENTE - ARVORE OU VEGETACAO
18966306_17830167	CABO DE SANTO AGOSTINHO	15/06/2024 08:34	15/06/2024 18:10	ENSEADA DOS CORAIS	INTERNO - NAO PROGRAMADA - MEIO AMBIENTE - ARVORE OU VEGETACAO
18968506_17830957	SURUBIM	15/06/2024 20:33	18/06/2024 13:00	SURUBIM	INTERNO - NAO PROGRAMADA - MEIO AMBIENTE - ARVORE OU VEGETACAO
18962254_17826849	OLINDA	13/06/2024 11:49	13/06/2024 22:25	RIO DOCE	INTERNO - NAO PROGRAMADA - MEIO AMBIENTE - QUEIMADA OU INCENDIO
18965654_17847891	RECIFE	14/06/2024 23:24	15/06/2024 01:25	BONJI	INTERNO - NAO PROGRAMADA - MEIO AMBIENTE - QUEIMADA OU INCENDIO
18961557_17828676	RECIFE	13/06/2024 04:13	14/06/2024 13:45	IBURA	INTERNO - NAO PROGRAMADA - MEIO AMBIENTE - QUEIMADA OU INCENDIO
18961883_17826749	ALTINHO	13/06/2024 09:07	13/06/2024 16:51	AGRESTINA	INTERNO - NAO PROGRAMADA - MEIO AMBIENTE - ARVORE OU VEGETACAO
18964863_17830058	RECIFE	14/06/2024 16:31	15/06/2024 12:18	SANTO AMARO	INTERNO - NAO PROGRAMADA - MEIO AMBIENTE - QUEIMADA OU INCENDIO
18961557_17828643	RECIFE	13/06/2024 04:13	14/06/2024 13:45	IBURA	INTERNO - NAO PROGRAMADA - MEIO AMBIENTE - QUEIMADA OU INCENDIO

Anexo III – Diagramas Unifilares dos Regionais



SEP / TAL- 12J8/12J7/12L1/12B1/12B2/SBT :
 - Em caso de desligamento da LT 02J8/MID/SBT o 12L1 abre em 15s.
 - Em caso de desligamento da LT 02J7/MID/SBT o módulo II de SBT é transferido via 12B1/12B2/SBT em 15s.

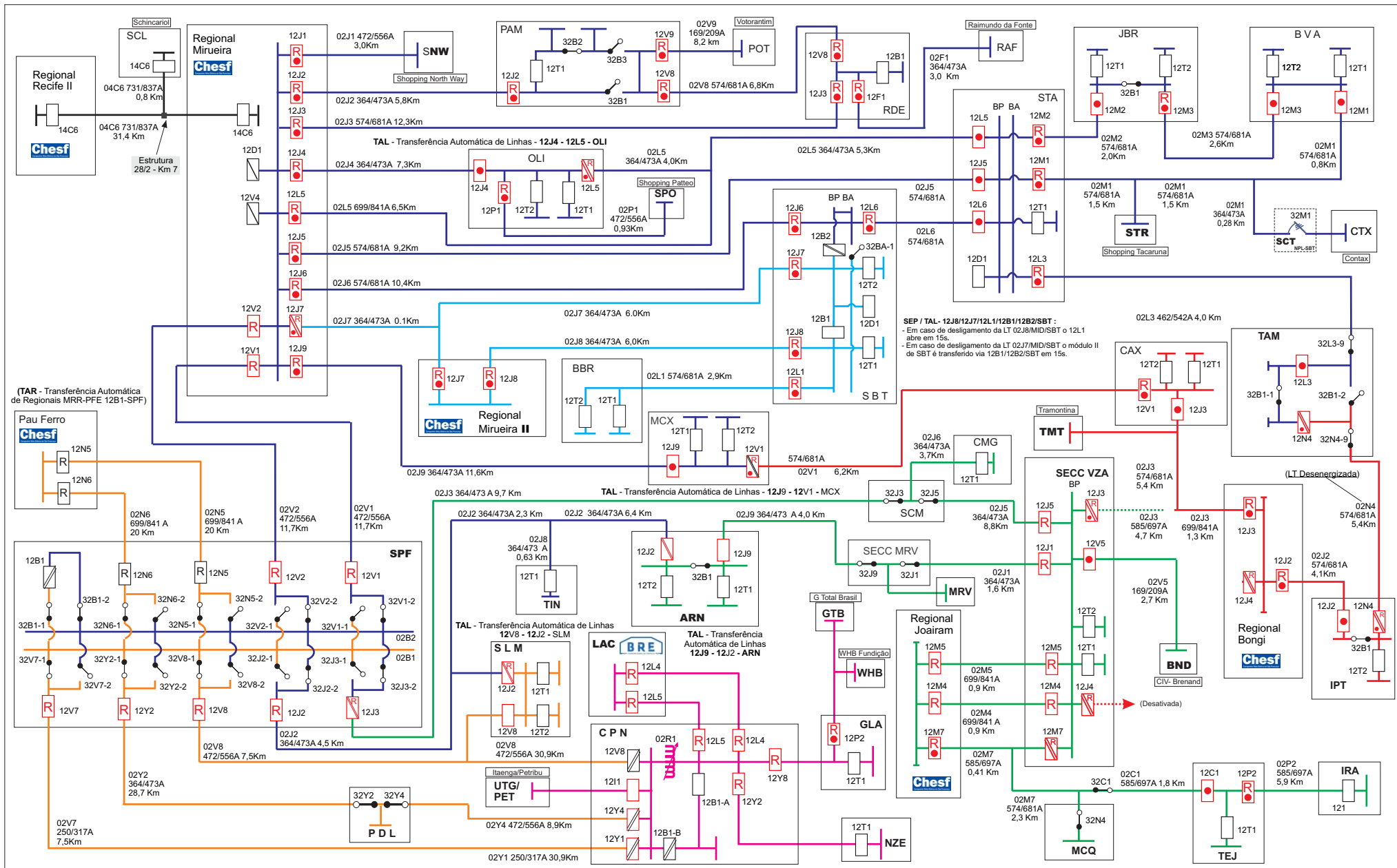
Dados das alterações	
Natalício / 24.08.16	Transferência S/Es SBT/BBR em definitivo de MRR para Regional Mirueira II - MID
Natalício / 05.02.18	Entrada em operação LT 02L5 MRR/STA - Derivação 02L5/OLI
Natalício / 27.05.18	Transferência S/E TAM de BGI para MRR
Natalício / 11.09.22	Interligação com link provisório Lts 02J8 MID-SBT e 02L1 SBT-BBR.
Elizeu/22.08.23	Entrada em operação dos novos disjuntores 12B1, 12B2, 12D1, 12J8 e 12J7.

Legenda		
Urbano	Predominante Rural	Rural
→ Aberto	→ Aberto	→ Aberto
→ Fechado	→ Fechado	→ Fechado
→ Fechado c/Rel.	→ Fechado c/Rel.	→ Fechado c/Rel.
→ Aberto c/Rel (quando fechado)	→ Aberto c/Rel (quando fechado)	→ Aberto c/Rel (quando fechado)

Padrão de cores
MID- 69 kV
BGI- 69 kV
MRR - 69 kV
PFE - 69 kV
JRM- 69 kV
RCD - 230 kV

STN - NOP - NOLT
Supervisora NOLT - Eng. Elaine França

REGIONAL MIRUEIRA II - MID



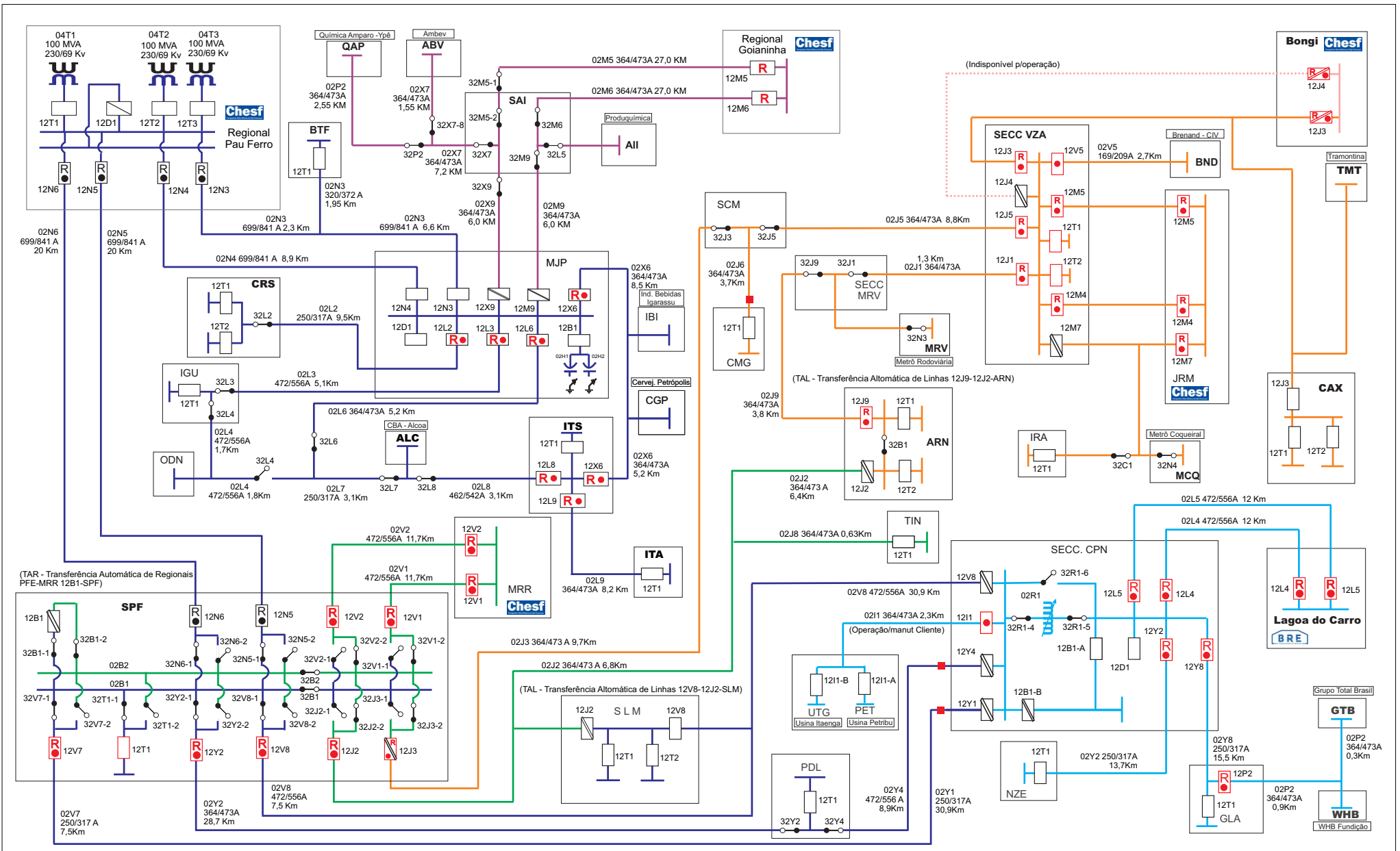
Dados das alterações	
Natalício / 15.10.20	Entrada em operação Regional LAC - Lagoa do Carro.
Natalício / 27.10.20	Transfêrência Sec CPN para Regional LAC - Lagoa do Carro.
Natalício / 28.01.21	Retorno para operação 12J3 e 12J5-VZA.
Natalício / 11.09.22	Interligação com link provisório entre 02J8 MID-SBT e 02L1 SBT-BBR.
Elizeu/22.08.23	Entrada em operação dos novos disjuntores 12B1, 12B2, 12D1, 12J8 e 12J7.

Legenda		
Urbano	Predominante Rural	Rural
→ Aberto	→ Aberto	→ Aberto
→ Fechado	→ Fechado	→ Fechado
→ Fechado c/Rel.	→ Fechado c/Rel.	→ Fechado c/Rel.
→ Aberto c/Rel. (quando fechado)	→ Aberto c/Rel. (quando fechado)	→ Aberto c/Rel. (quando fechado)

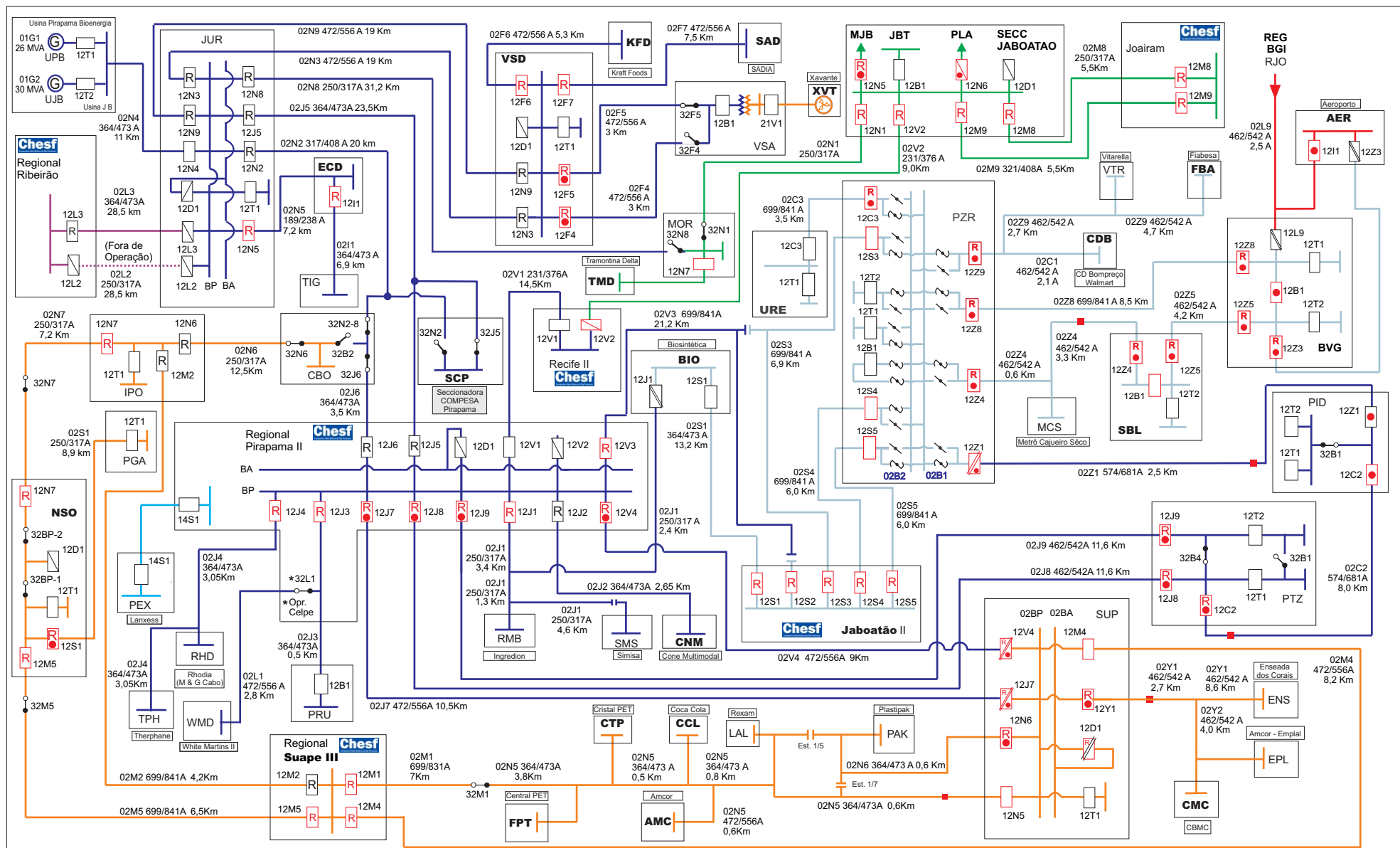
Padrão de cores	
	MRR - 69 kV
	MID - 69 kV
	BGI - 69 kV
	PFE - 69 kV
	JRM - 69 kV
	RCD - 230 kV
	LAC - 69 kV

STN - NOP - NOLT
Supervisora NOLT - Eng. Elaine França

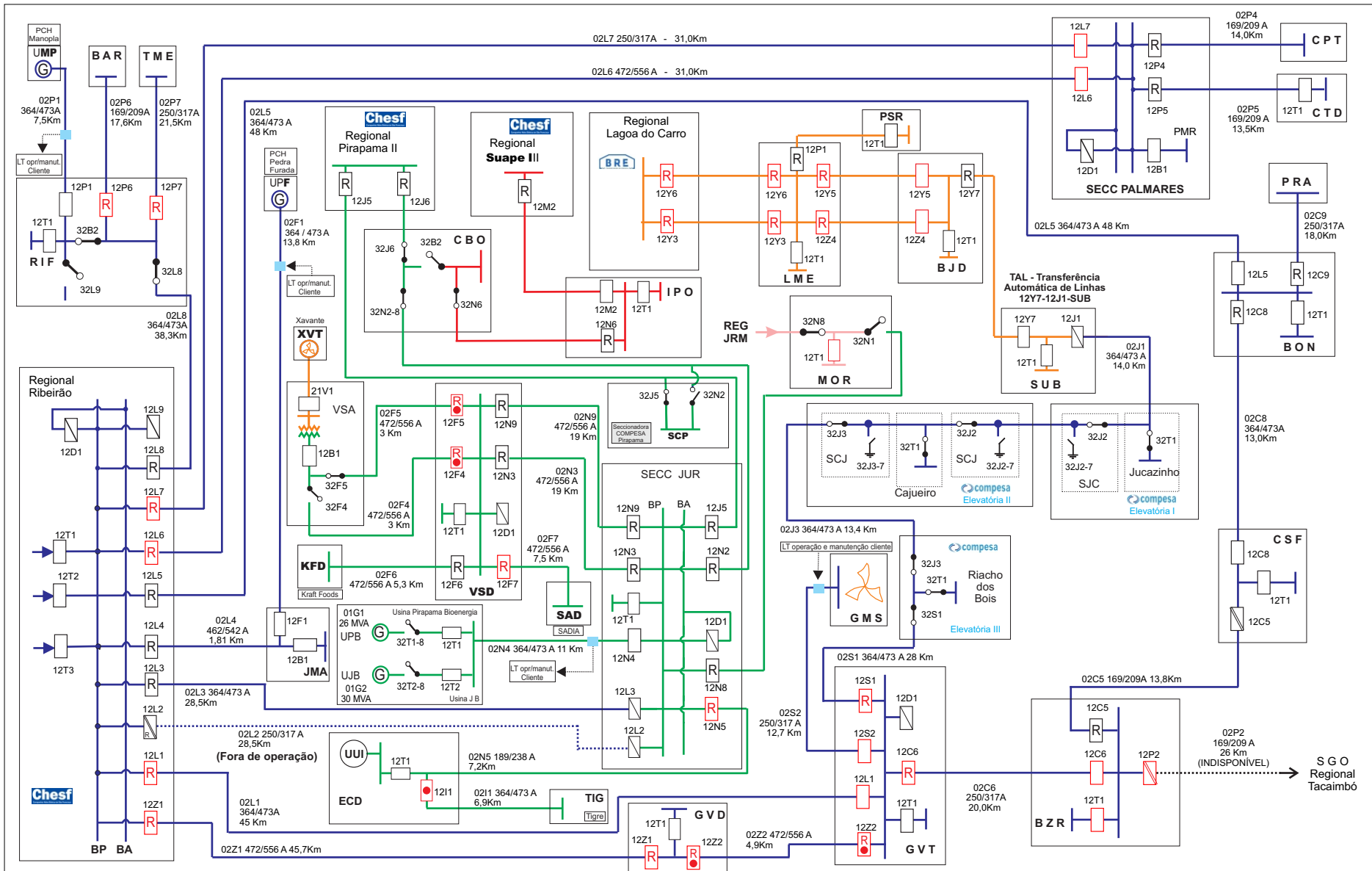
REGIONAL MIRUEIRA - MRR



Dados das alterações		Legenda		Padrão de cores	
Natalício / 29.06.20	Expressamento Lts 02M4/02M5 para atendimento VZA Típica e BND.	Urbano	Predominante Rural	PFE	NEOENERGIA PERNAMBUCO STN - NOP - NOLT Supervisora NOLT - Eng. Elaine França REGIONAL PAU FERRO- PFE
Natalício / 15.10.20	Entrada em operação Regional LAC (Eixo I - LME).	Fechado	Fechado	MRR	
Natalício / 27.10.20	Transferência Sec CPN para Regional LAC.	Fechado c/Rel.	Fechado c/Rel.	JRM	
Natalício / 28.01.21	Retorno 12J3 e 12J5-VZA para operação.	Aberto c/Rel (quando fechado)	Aberto c/Rel (quando fechado)	LAC	
Natalício / 20.03.22	Energização/entrada em operação LT 02P2 Der-QAP (Quimica Amparo-Ypê)	Aberto c/Rel (quando fechado)	Aberto c/Rel (quando fechado)	BGI	
				GNN	



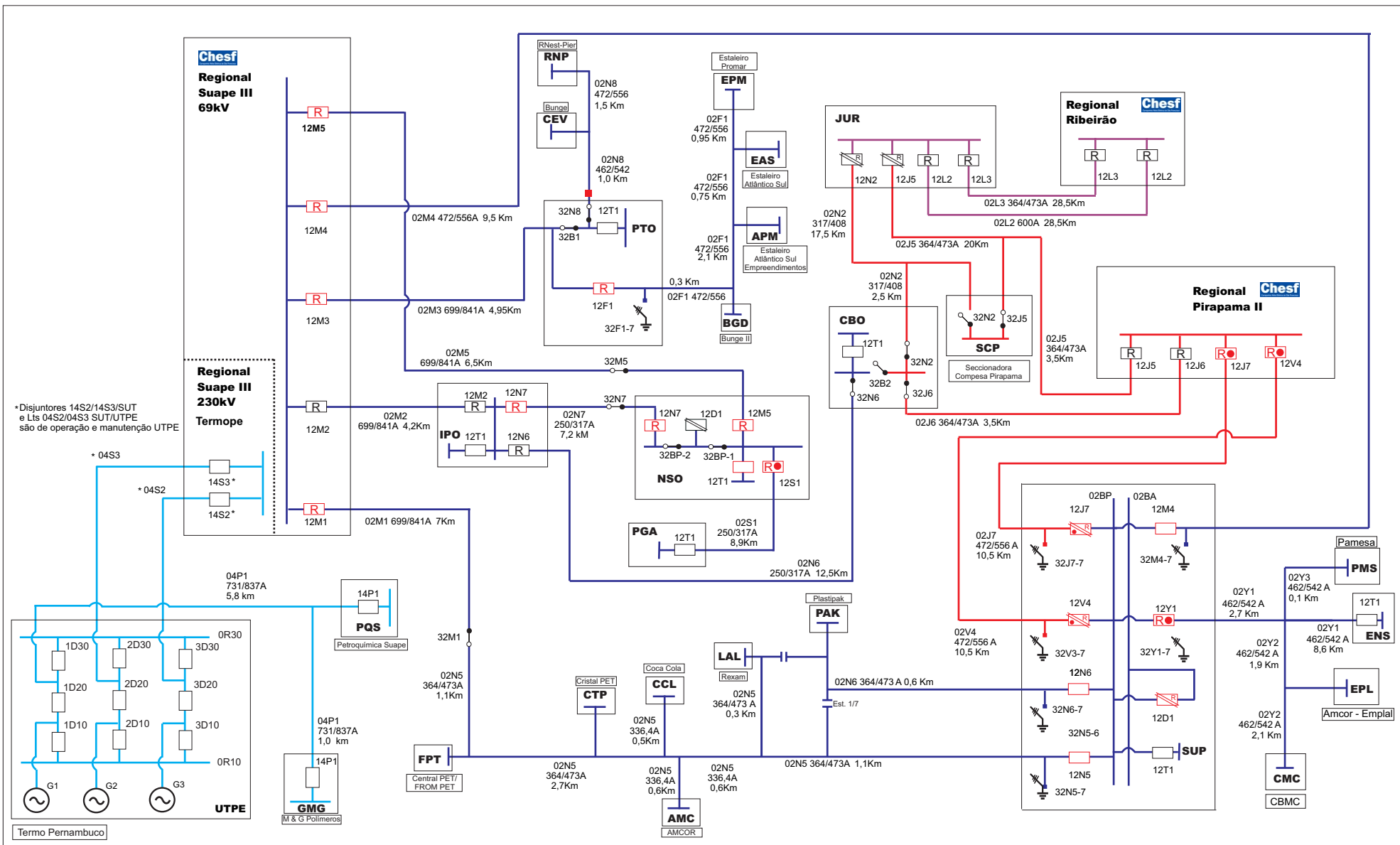
Dados das alterações		Legenda Disjuntores			Padrão de cores	NEOENERGIA PERNAMBUCO	STN - NOP - NOLT Supervisora NOLT - Eng. Elaine França
Natalício / 12.07.22	Fechamento anel Lts 02M2/02N7/02M5 SUT/IPO/NSO.	Urbano	Predominante Rural	Rural	PRD 230 kV	REGIONAL PIRAPAMA II - PRD	
Natalício / 10.03.23	Mudança de configuração de operação de barras de 69kV Sec PZR.	→ Aberto	→ Aberto	→ Aberto	PRD 69 kV		
Natalício / 12.03.23	Mudança config 02M5 SUT-NSO com entrada em operação 12M5-SUT.	→ Fechado	→ Fechado	→ Fechado	BGI 69 kV		
Natalício / 13.07.23	Entrada em operação Cliente Amcor-Emplal na derivação 02Y2-CMC.	→ Fechado c/Rel.	→ Fechado c/Rel.	→ Fechado c/Rel.	RIB 69 kV		
		→ Aberto c/Rel (quando fechado)	→ Aberto c/Rel (quando fechado)	→ Aberto c/Rel (quando fechado)	JRM 69 kV		
					SUT 69 kV		
					JBD 69 kV		



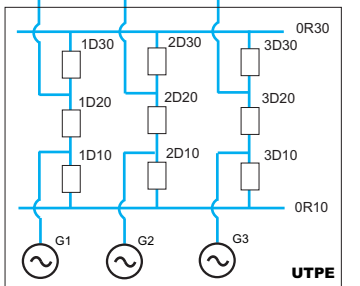
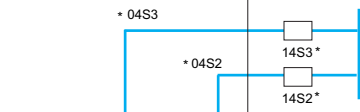
Dados das alterações		Legenda			Padrão de cores	
Natalicio / 25.07.21	Desligamento/desativação Sec JUR (Obra retrofit JUR)	Urbano	Predominante Rural	Rural	RIB - 69 kV	STN - NOP - NOLT Supervisora NOLT - Eng. Elaine França
Natalicio / 20.03.22	Término obra e retorno Sec JUR para operação.	→ Aberto	→ Aberto	→ Aberto	TAC - 69 kV	
Natalicio / 21.12.22	Entrada em operação 12L5-BON, 12C8-CSF, 12Y7/12J1-SUB	→ Fechado	→ Fechado	→ Fechado	SUT - 69 kV	
Natalicio / 13.04.23	Entrada em operação 12C8-12C9-BON, 12C5-CSF.	→ Fechado c/Rel.	→ Fechado c/Rel.	→ Fechado c/Rel.	PFE - 69 kV	
		→ Aberto c/Rel (quando fechado)	→ Aberto c/Rel (quando fechado)	→ Aberto c/Rel (quando fechado)	PRD - 69 kV	
					JRM - 69 kV	



NEOENERGIA PERNAMBUCO
STN - NOP - NOLT
Supervisora NOLT - Eng. Elaine França

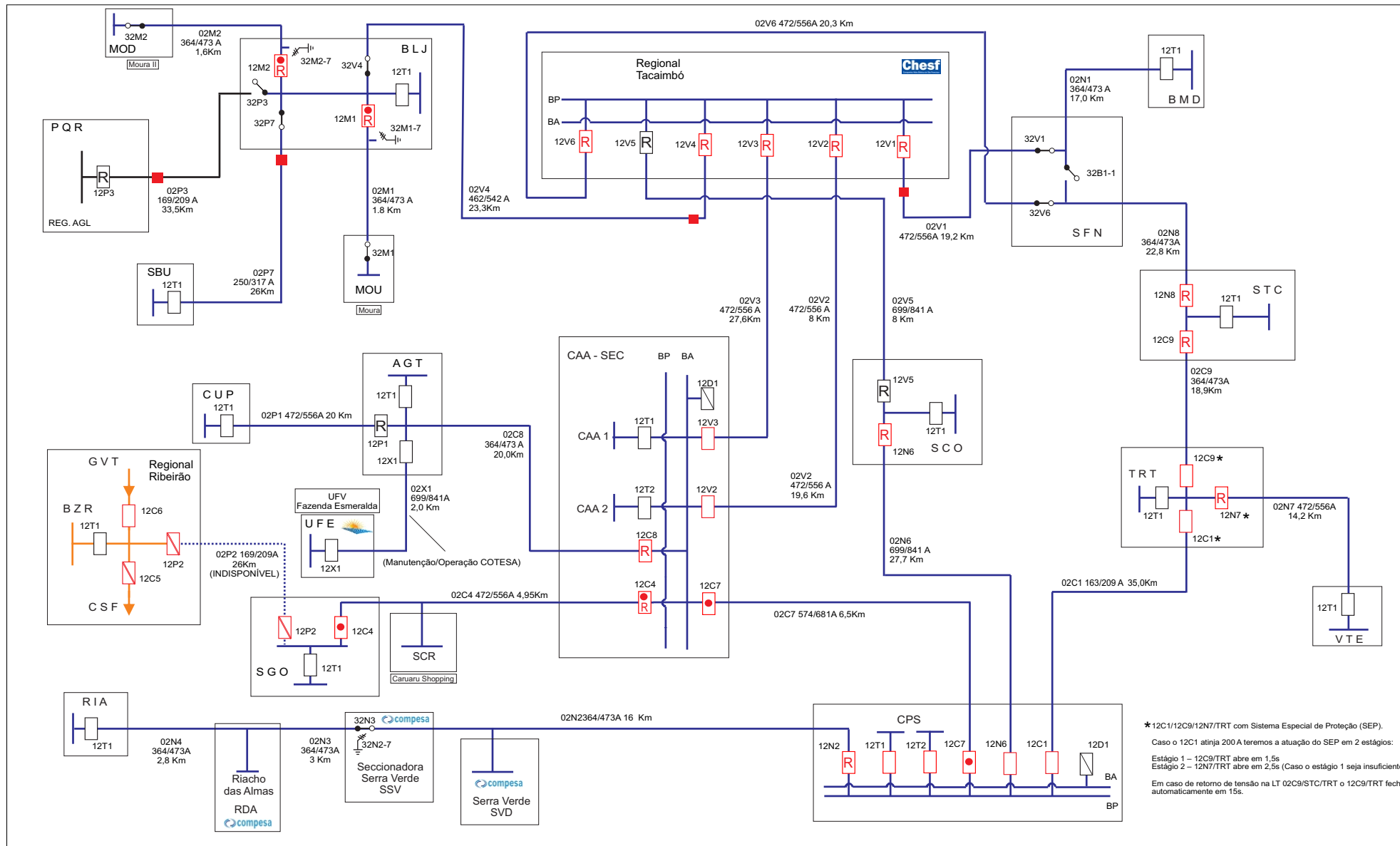
REGIONAL RIBEIRÃO - RIB



*Disjuntores 14S2/14S3/SUT e Lts 04S2/04S3 SUT/UTPE são de operação e manutenção UTPE



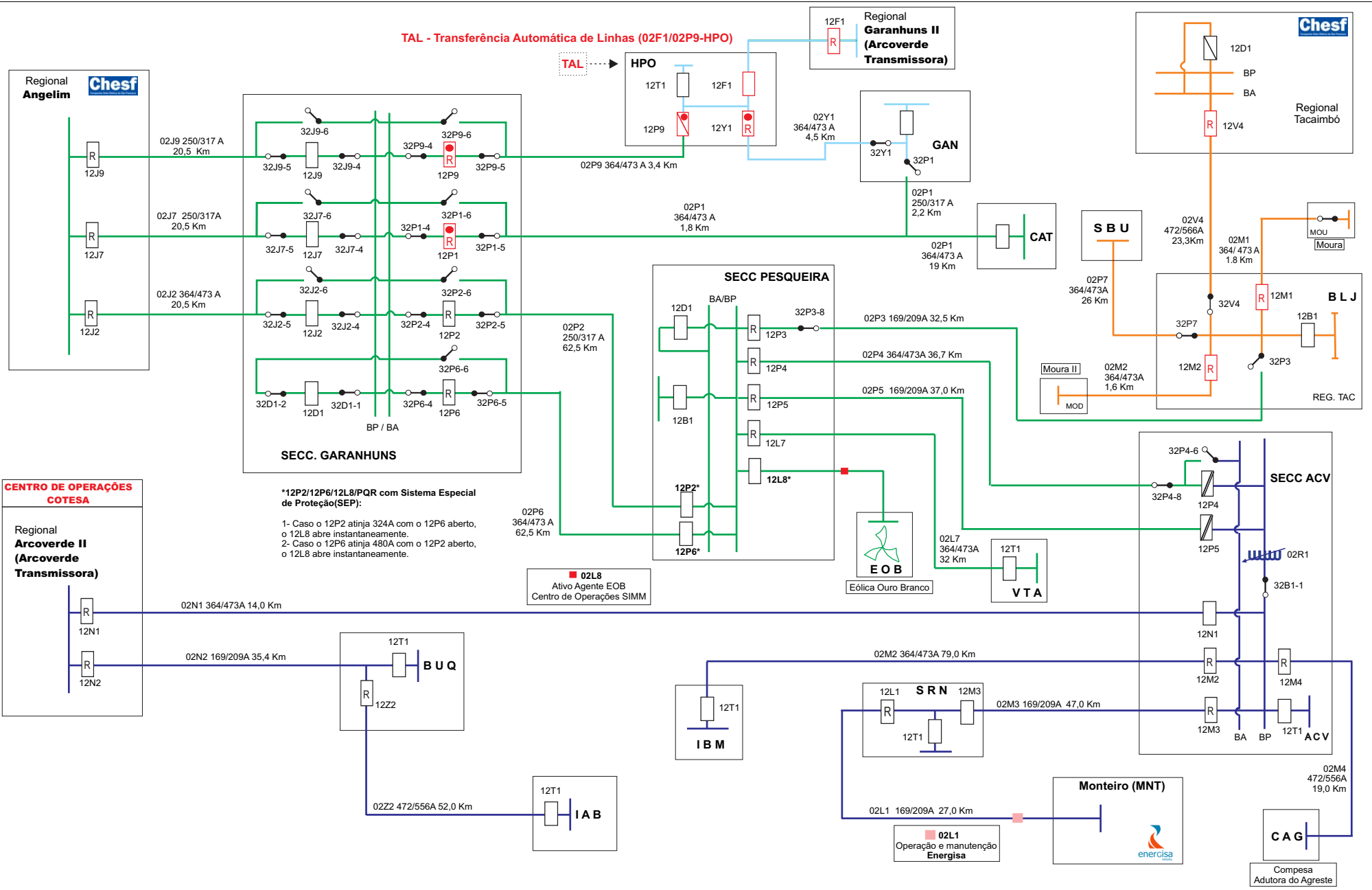
Dados das alterações		Legenda Disjuntores			Padrão de cores	 STN - NOP - NOLT Supervisora NOLT - Eng. Elaine França
J.Vicente / 31.01.23	Atualização da configuração dos disjuntores em SUP	Urbano  → Aberto  → Fechado  → Fechado c/Rel.  → Aberto c/Rel (quando fechado)	Predominante Rural  → Aberto  → Fechado  → Fechado c/Rel.  → Aberto c/Rel (quando fechado)	Rural  → Aberto  → Fechado  → Fechado c/Rel.  → Aberto c/Rel (quando fechado)	 SUT 230 kV  SUT 69 kV  PRD 69 kV  RIB 69 kV	<h1>REGIONAL SUAPE III - SUT</h1>



* 12C1/12C9/12N7/TRT com Sistema Especial de Proteção (SEP).
 Caso o 12C1 atinja 200 A teremos a atuação do SEP em 2 estágios:
 Estágio 1 – 12C9/TRT abre em 1,5s
 Estágio 2 – 12N7/TRT abre em 2,5s (Caso o estágio 1 seja insuficiente)
 Em caso de retorno de tensão na LT 02C9/STC/02C9/TRT fecha automaticamente em 15s.

Dados das alterações		Legenda Disjuntores		Padrão de cores	
Natalício / 08.04.17	Fechamento do 12C1/TRT.	Urbano	Predominante Rural	Rural	 STN - NOP - NOLT Supervisora NOLT - Eng. Elaine França
Natalício / 01.05.17	Alteração de configuração S/E BLJ, com entrada em operação bay 12M2.	→ Aberto → Fechado → Fechado c/Rel. → Aberto c/Rel (quando fechado)	→ Aberto → Fechado → Fechado c/Rel. → Aberto c/Rel (quando fechado)	→ Aberto → Fechado → Fechado c/Rel. → Aberto c/Rel (quando fechado)	
Natalício / 02.12.17	Entrada em operação disjuntores 12T1/12C4/12C6 na S/E BZR.			TAC AGL RIB	REGIONAL TACAIMBÓ - TAC
Natalício / 21.03.19	Energização LT 02X1 UFE/AGT (Usina Fazenda Esmeralda)				
Natalício / 21.12.22	Energização em Vazio nova SE Salgado - SGO.				

TAL - Transferência Automática de Linhas (02F1/02P9-HPO)



***12P2/12P6/12L8/PQR com Sistema Especial de Proteção (SEP):**
 1- Caso o 12P2 atinja 324A com o 12P6 aberto, o 12L8 abre instantaneamente.
 2- Caso o 12P6 atinja 480A com o 12P2 aberto, o 12L8 abre instantaneamente.

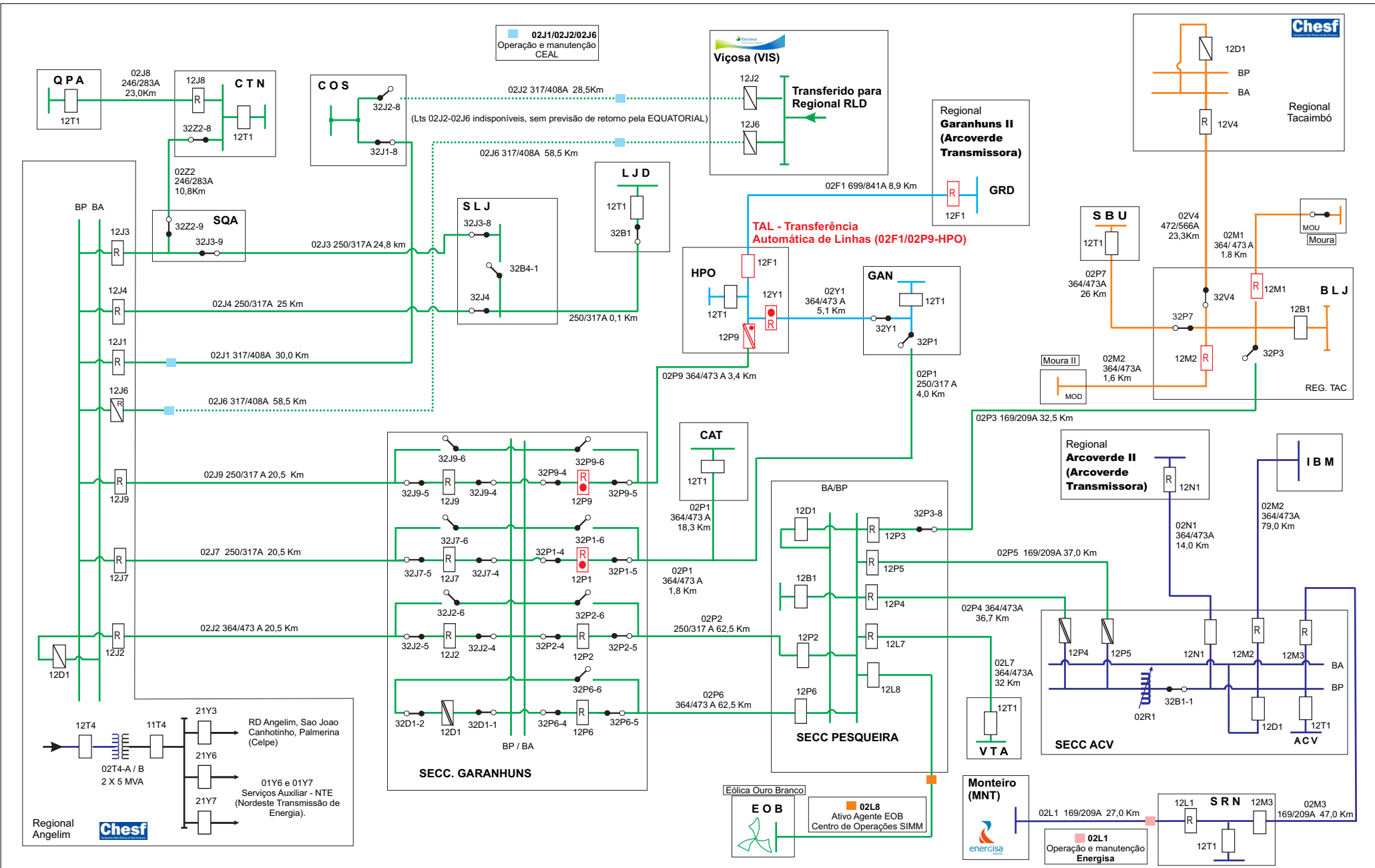
■ 02L8 Ativo Agente EOB Centro de Operações SIMM

■ 02L1 Operação e manutenção Energisa

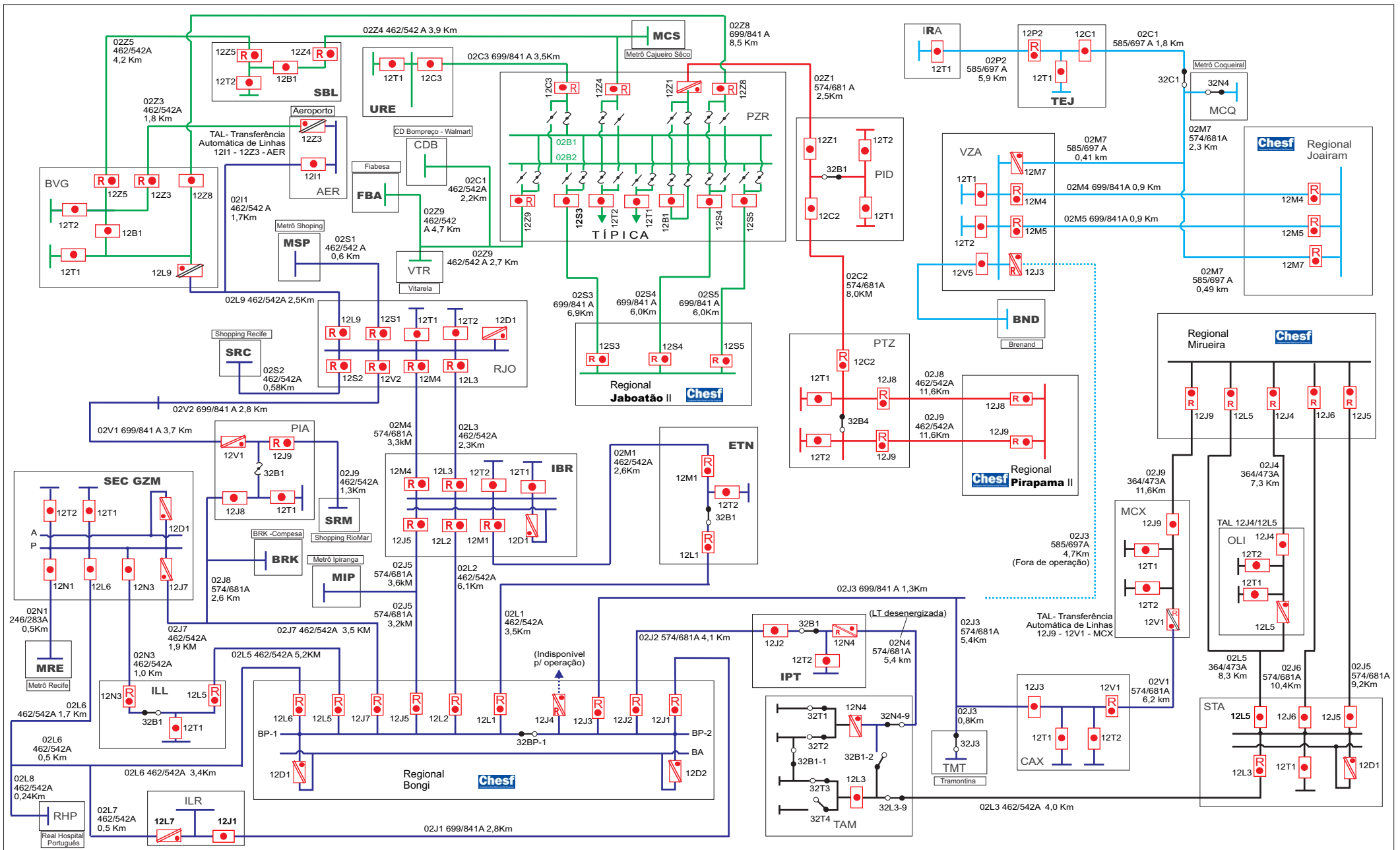
Dados das alterações	
Natalício / 21.10.21	Energização LT 02Z2 BUQ/IAB e Energização Setor 69kV SE IAB.
Natalício / 17.05.22	Desconexão/retirada de operação 02R1-PQR.
Natalício / 12.12.22	Entrada em operação LT 02L8 EOB-PQR (Eólica Ouro Branco).
Natalício / 06.09.23	Conexão futura LT 02M4 ACV/CAG ao 12M4-ACV (Antigo 12D1)

Legenda Disjuntores		
Urbano	Predominante Rural	Rural
[Red box] → Aberto [Red box with dot] → Fechado [Red box with R] → Fechado c/Rel. [Red box with R and dot] → Aberto c/Rel (quando fechado)	[Red box with diagonal line] → Aberto [Red box with diagonal line and dot] → Fechado [Red box with diagonal line and R] → Fechado c/Rel. [Red box with diagonal line and R and dot] → Aberto c/Rel (quando fechado)	[White box with diagonal line] → Aberto [White box with diagonal line and dot] → Fechado [White box with diagonal line and R] → Fechado c/Rel. [White box with diagonal line and R and dot] → Aberto c/Rel (quando fechado)

Padrão de cores	Logos	Supervisora
■ AED ■ AGL ■ TAC ■ GRD		STN - NOP - NOLT Supervisora NOLT - Eng. Elaine França
<h2>REGIONAL ARCOVERDE II - AED</h2>		

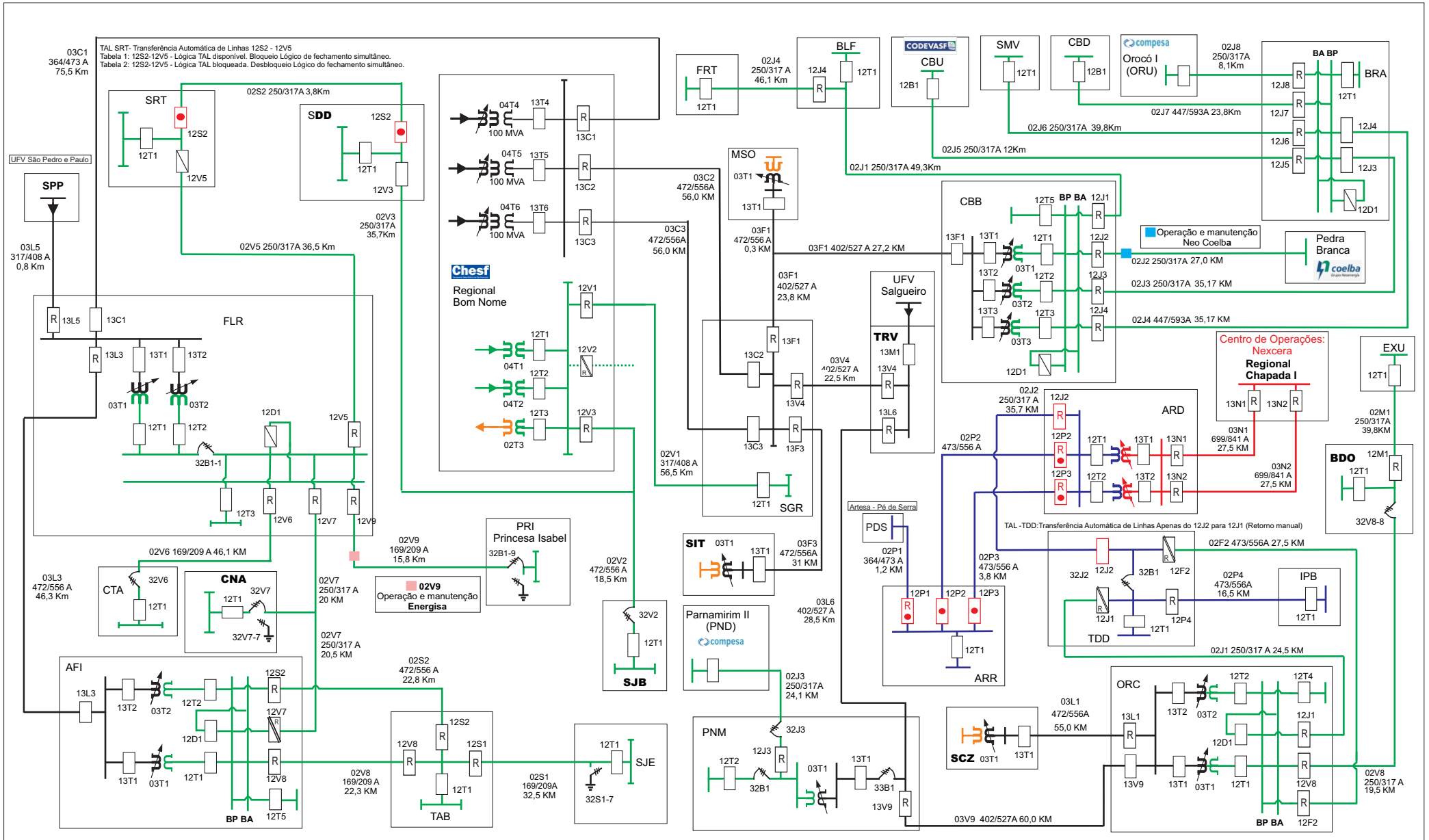


Dados das alterações		Legenda Disjuntores			Padrão de cores	NEOENERGIA PERNAMBUCO	STN - NOP - NOLT Supervisora NOLT - Eng. Elaine França
Natalício / 04.12.20	Transferência GAN/HPO para Regional GRD via nova LT 02F1 GRD/HPO.	Urbano	Predominante Rural	Rural	AED	REGIONAL ANGELIM - AGL	
J Vicente / 09.12.21	Atualização da configuração das chaves S/E COS.	→ Aberto	→ Aberto	→ Aberto	AGL		
Natalício / 04.05.22	Desconexão/retirada de operação 02R1-PQR.	→ Fechado	→ Fechado	→ Fechado	TAC		
Natalício / 12.12.22	Entrada em Operação LT 02L8 EOB-PQR (Eólica Ouro Branco).	→ Fechado c/Rel.	→ Fechado c/Rel.	→ Fechado c/Rel.	GRD		
		→ Aberto c/Rel (quando fechado)	→ Aberto c/Rel (quando fechado)	→ Aberto c/Rel (quando fechado)			

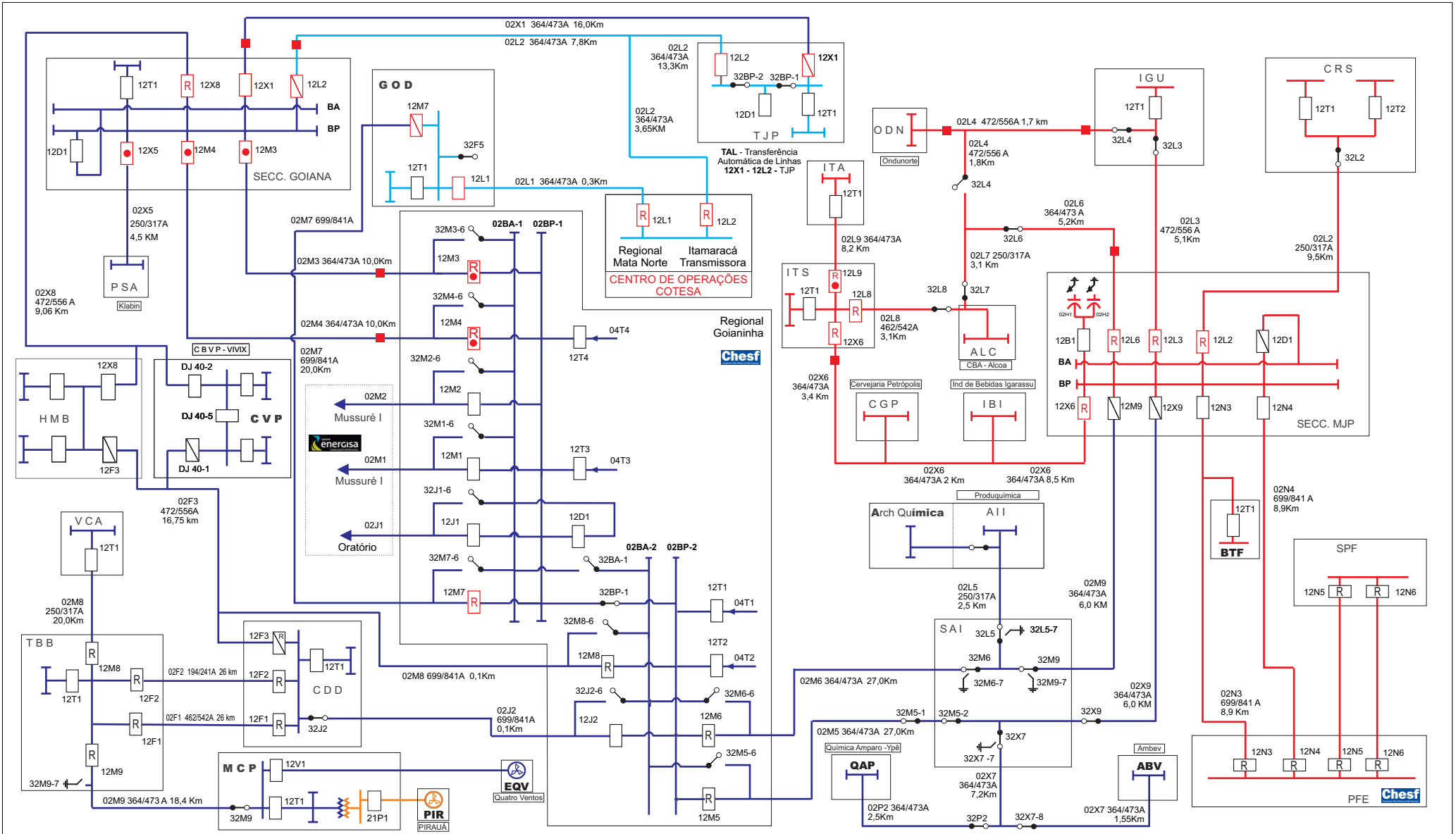


Dados das alterações		Legenda Disjuntores		Padrão de cores
Natalício / 25.01.22	Fechamento de pulsos de interligação entre Lts 02Z4/02Z5 PZR/SBL/BVG (Obra recuperação SBL).	Urbano	Predominante Rural	BGI MRR
Natalício / 20.08.22	Abertura de pulsos de interligação entre Lts 02Z4/02Z5 PZR/SBL/BVG.	→ Aberto	→ Aberto	PRD PFE
Natalício / 22.12.22	Conexão do novo Cliente de 69kV BRK-Compesa.	→ Fechado	→ Fechado	RIB JRM
Natalício / 10.03.23	Mudança de configuração barras de 69kV Sec PZR.	→ Fechado c/Rel.	→ Fechado c/Rel.	JBD
		→ Aberto c/Rel (quando fechado)	→ Aberto c/Rel (quando fechado)	

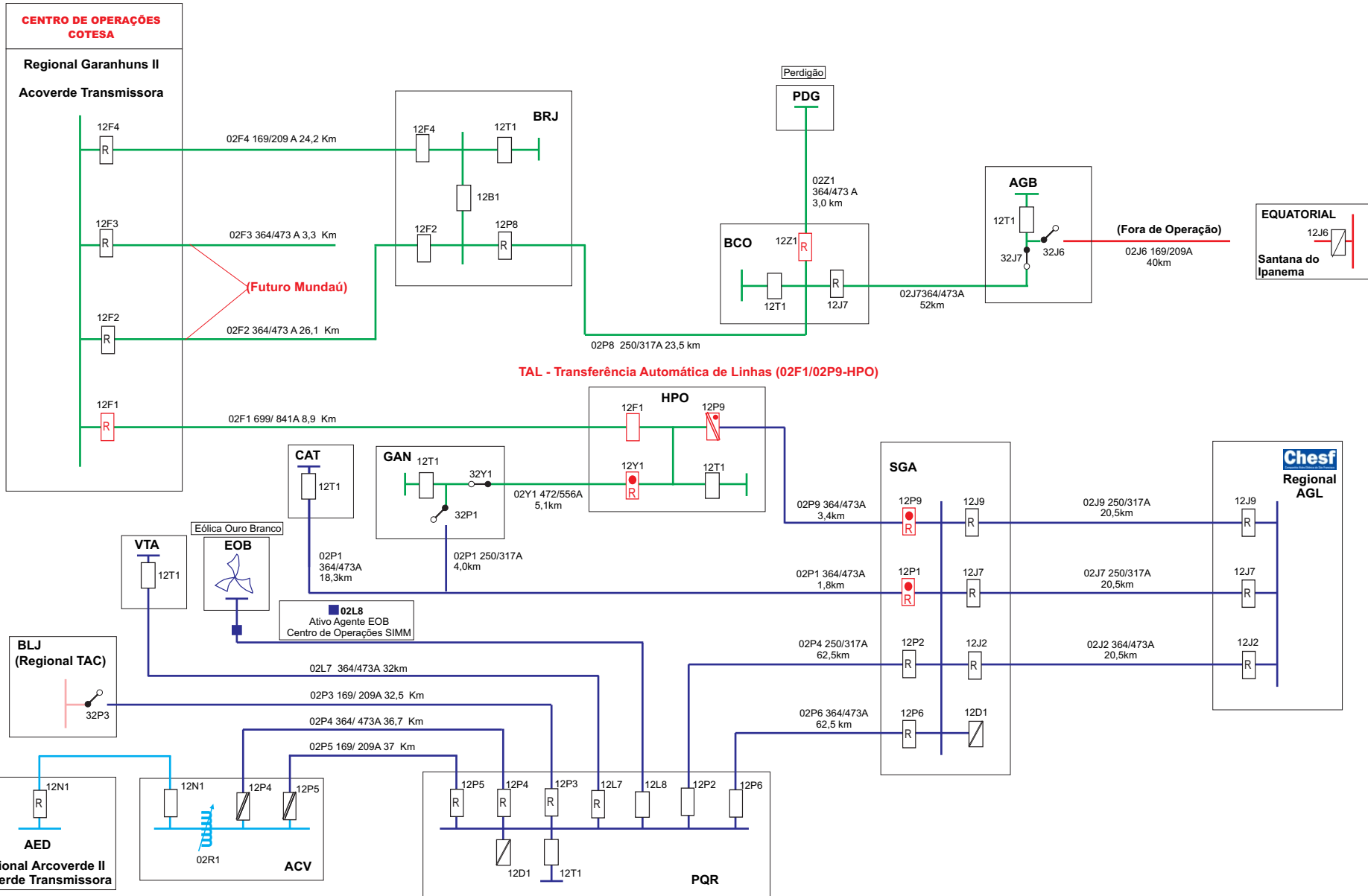
STN - NOP - NOLT
 Supervisora NOLT - Eng. Elaine França
REGIONAL BONGI - BGI



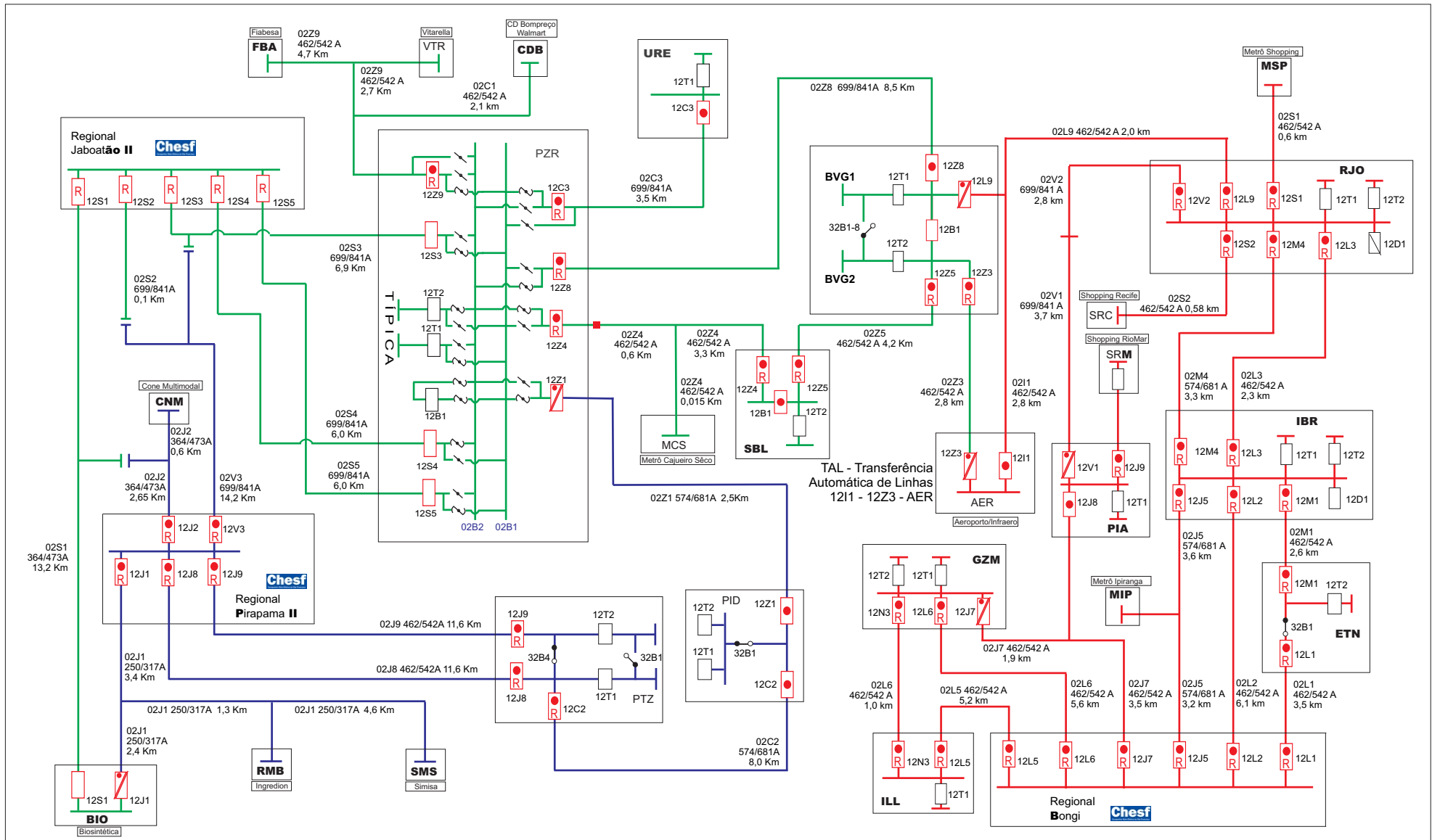
Dados das alterações		Legenda			Padrão de cores	Neenergia Pernambuco	
Natalicio / 28.05.2023	Entrada em operação novo Regional Chapada I - CH1.	Urbano	Predominante Rural	Rural	■ BNO 138kV	STN - NOP - NOLT	
Natalicio / 06.09.2023	Transferência em definitivo cargas ARR / PDS para Regional CH1.	→ Aberto	→ Aberto	→ Aberto	■ BNO 69kV	Supervisora NOLT - Eng. Elaine França	
Natalicio / 28.11.2023	Transferência em definitivo cargas TDD / IPB para Regional CH1.	→ Fechado	→ Fechado	→ Fechado	■ CH1 138kV	REGIONAL BOM NOME - BNO	
Natalicio / 13.12.2023	Entrada em operação LT 02P3 ARR-ARR.	→ Fechado c/Rel.	→ Fechado c/Rel.	→ Fechado c/Rel.	■ CH1 69kV		
		→ Aberto c/Rel (quando fechado)	→ Aberto c/Rel (quando fechado)	→ Aberto c/Rel (quando fechado)			



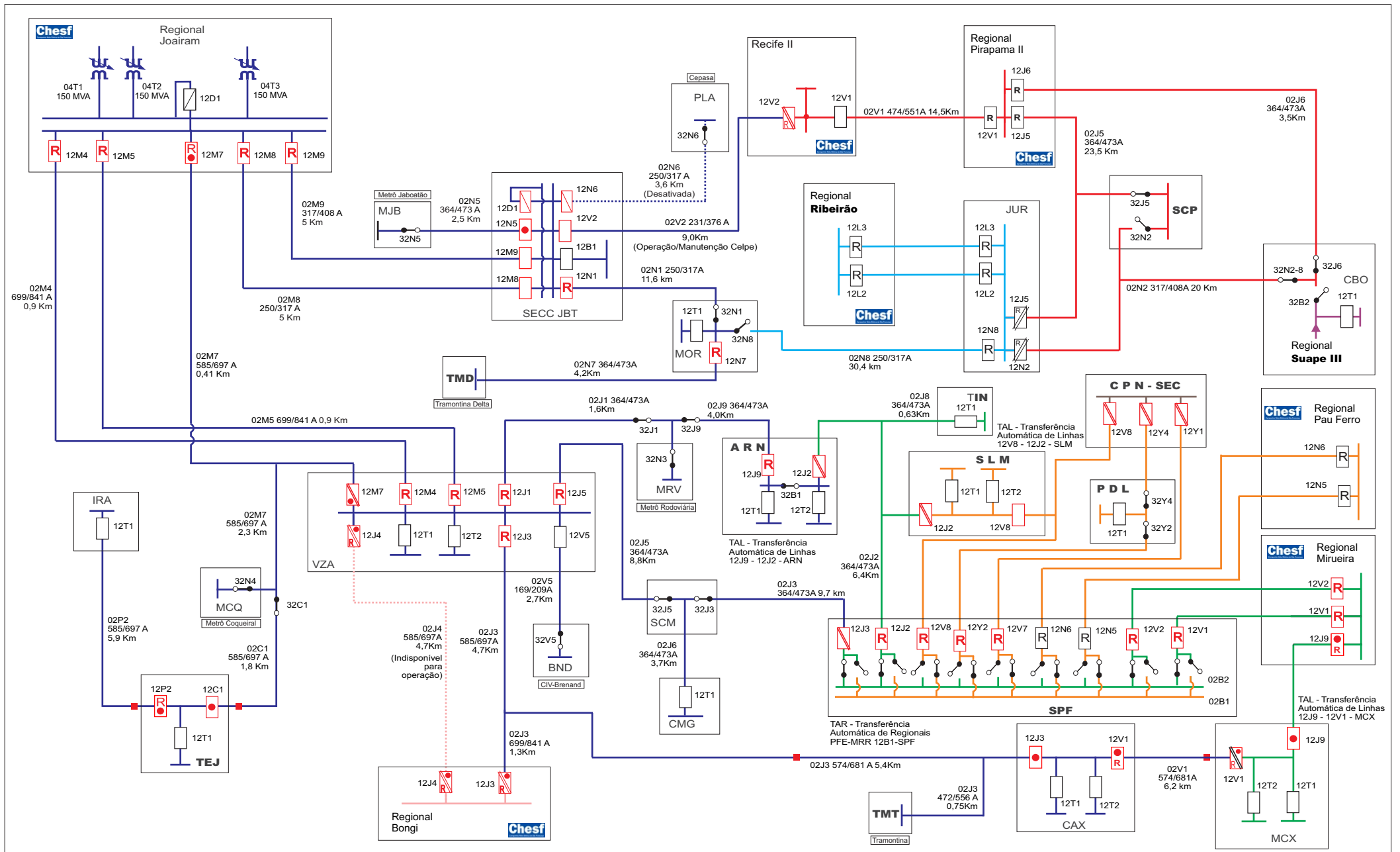
Dados das alterações		Legenda			Padrão de cores	NEOENERGIA PERNAMBUCO	STN - NOP - NOLT Supervisora NOLT - Eng. Elaine França
Natalício / 26.04.20	Energização Nova Sec TJP.	Urbano	Predominante Rural	Rural	GNN		
Natalício / 20.03.22	Energização/Entrada em operação LT 02P2 Derivação QAP (Cliente Ypê).	Fechado	Fechado	Fechado	PFE		
Natalício / 18.09.22	Instalação/energização novas chaves 32P2 e 32X7-8 (derivações QAP e ABV).	Fechado c/Rel.	Fechado c/Rel.	Fechado c/Rel.	MNO		
Natalício / 10.10.22	Nova configuração com entrada do Regional Mata Norte.	Aberto c/Rel (quando fechado)	Aberto c/Rel (quando fechado)	Aberto c/Rel (quando fechado)	CGD (Chesf)		
Natalício / 27.04.23	Energização LT 02V1 EQV-MCP (Eólica Quatro Ventos).						



Dados das alterações		Legenda Disjuntores			Padrão de cores	NEOENERGIA PERNAMBUCO	STN - NOP - NOLT Supervisora NOLT - Eng. Elaine França
Natalício / 28.10.20	Energização LT 02F1 GRD/HPO.	Urbano	Predominante Rural	Rural	GRD GRD 13,8kV AGL AED TAC SDI		
Natalício / 07.12.20	Transferência de cargas HPO/GAN para GRD via LT 02F1 GRD/HPO.	→ Aberto → Fechado → Fechado c/Rel. → Aberto c/Rel (quando fechado)	→ Aberto → Fechado → Fechado c/Rel. → Aberto c/Rel (quando fechado)	→ Aberto → Fechado → Fechado c/Rel. → Aberto c/Rel (quando fechado)			
Natalício / 17.05.22	Desconexão/retirada de operação 02R1-PQR.						
Natalício / 12.12.22	Entrada em operação LT 02L8 EOB-PQR (Eólica Ouro Branco).						



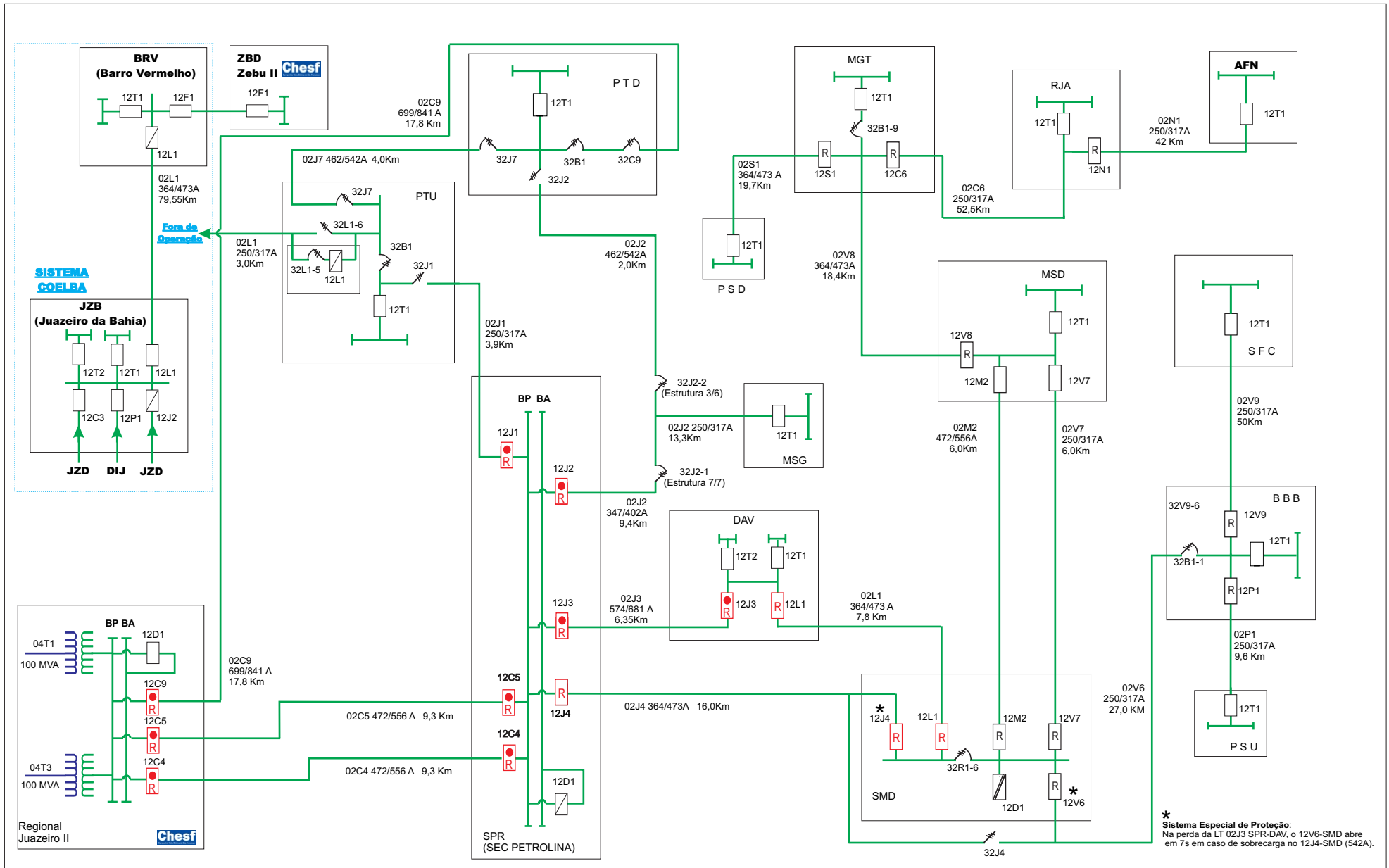
Dados das alterações		Legenda Disjuntores			Padrão de cores	NEOENERGIA PERNAMBUCO	STN - NOP - NOLT Supervisora NOLT - Eng. Elaine França
Natalcio / 24.05.21	Energização LT 02C3 PZR-URE para atendimento futura SE UR-10.	Urbano	Predominante Rural	Rural	PRD 69 kV	REGIONAL JABOATÃO II - JBD	
Natalcio / 25.01.22	Fechamento de pulsos de interligação Lts 02Z4/02Z5 PZR/SBL/BVG.	→ Aberto → Fechado → Fechado c/Rel. → Aberto c/Rel (quando fechado)	→ Aberto → Fechado → Fechado c/Rel. → Aberto c/Rel (quando fechado)	→ Aberto → Fechado → Fechado c/Rel. → Aberto c/Rel (quando fechado)	BGI 69 kV		
Natalcio / 20.08.22	Abertura de pulsos de interligação Lts 02Z4/02Z5 PZR/SBL/BVG.				JBD 69 kV		
Natalcio / 10.03.23	Mudança de configuração barras de 69kV Sec-PZR.						



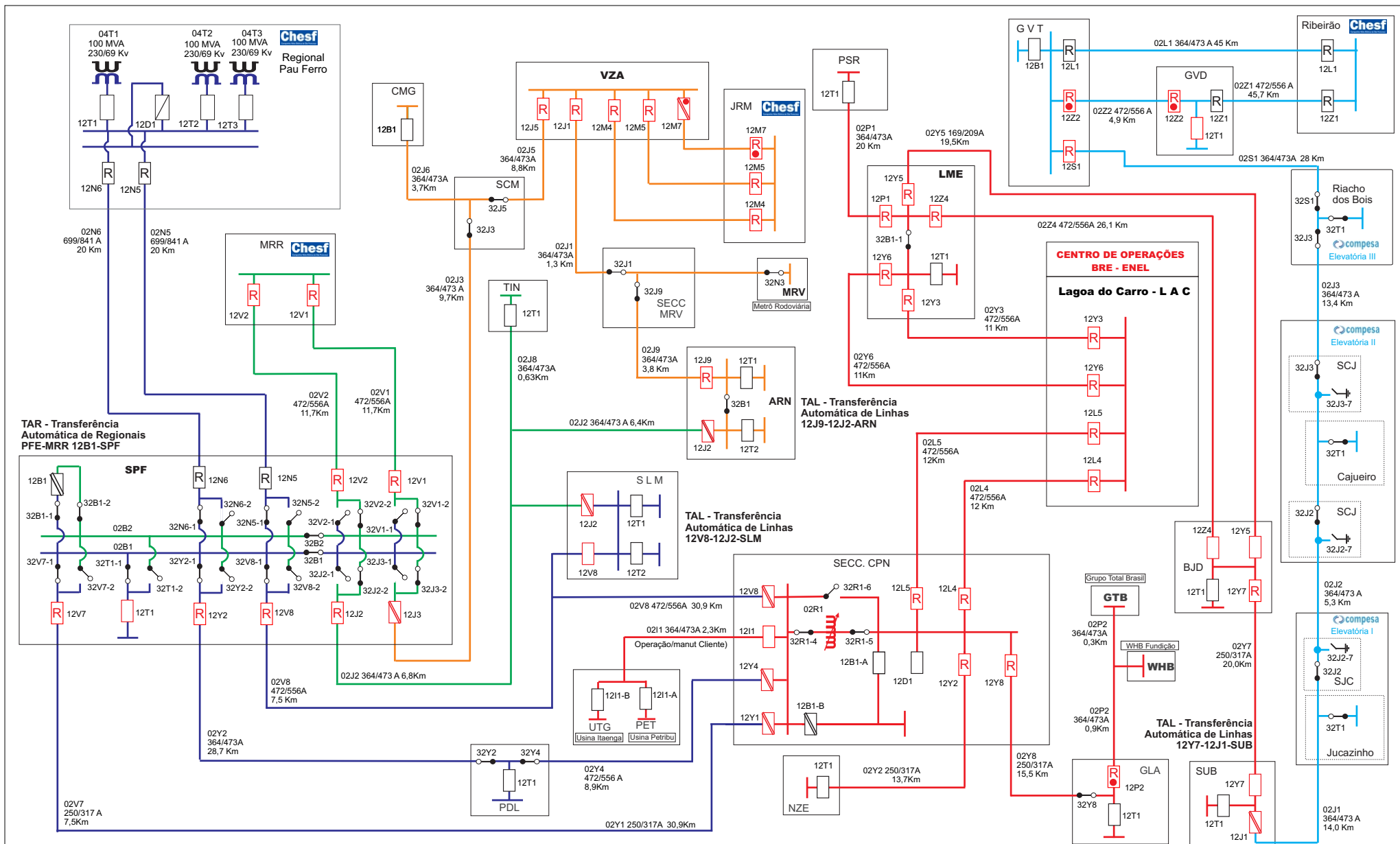
Dados das alterações		Legenda Disjuntores		Padrão de cores	
Natalício / 29.06.20	Expressamento da LT 02M4 para atender VZA Típica, e da LT 02M5 para atender BND.	→ Aberto	→ Aberto	JRM	RIB
Natalício / 01.09.20	Energização LT 02N7 MOR/TMD para atendimento novo Cliente 69kV Tramontina Delta.	→ Fechado	→ Fechado	PRD	PFE
Natalício / 28.01.21	Retorno para operação 12J3 e 12J5/VZA.	→ Fechado c/Rel.	→ Fechado c/Rel.	LAC	BGI
Elizeu / 19.03.24	Normalização da LT 02J3 BGI/VZA/CAX e retorno de cargas da SE CAX para o Regional Joairam.	→ Aberto c/Rel (quando fechado)	→ Aberto c/Rel (quando fechado)	MRR	SUT

STN - NOP - NOLT
 Supervisora NOLT - Eng. Elaine França

REGIONAL JOAIRAM - JRM

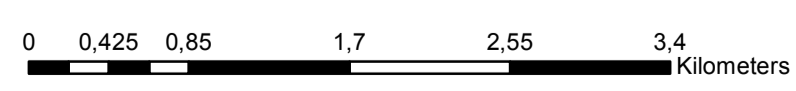
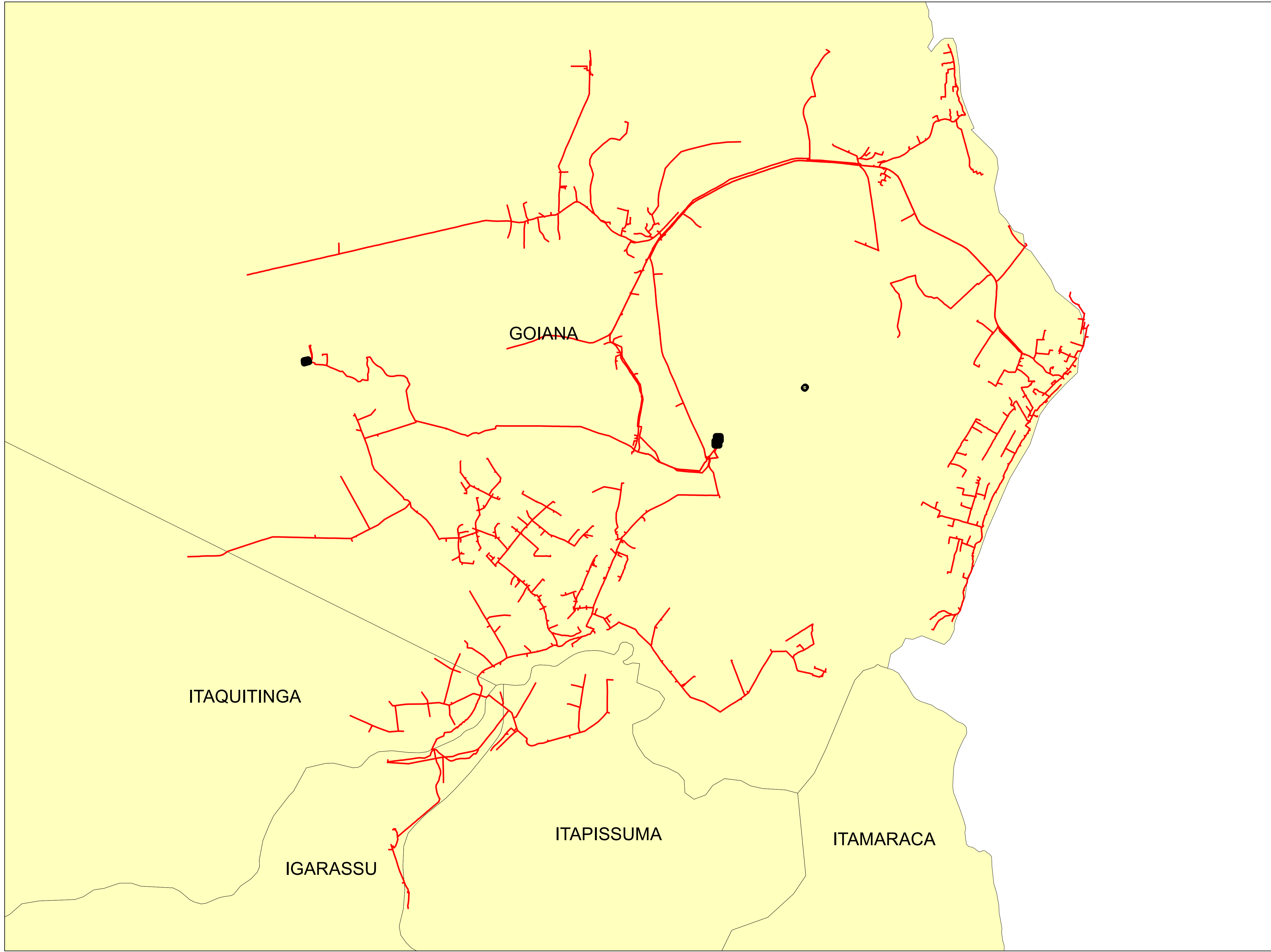


Dados das alterações		Legenda			Padrão de cores	NEOENERGIA PERNAMBUCO	STN - NOP - NOLT Supervisora NOLT - Eng. Elaine França
Natalício / 14.03.23	Entrada em operação chave 32J2 (estrutura 3/6 da LT 02J2 DER-PTD).	Urbano	Predominante Rural	Rural	■ 230kV	REGIONAL JUAZEIRO II - JZD	
Elizeu / 01.01.24	Desligamento definitivo da UPT e desativação dos bays 12C2/12C3/SPR.	▬ → Aberto	▬ → Aberto	▬ → Aberto	■ 138kV		
Elizeu / 17.04.24	Entrada em operação 32J2-1 (Est. 7/7 LT 02J2 SPR/PTD/MSG).	● → Fechado	▬ → Fechado	▬ → Fechado	■ 69kV		
Elizeu / 24.04.24	Recodificação da chave 32J2 (LT 02J2 SPR/PTD/MSG) para 32J2-2.	●R → Fechado c/Rel.	▬R → Fechado c/Rel.	▬R → Fechado c/Rel.	■ 13.8kV		
		▬R → Aberto c/Rel (quando fechado)	▬R → Aberto c/Rel (quando fechado)	▬R → Aberto c/Rel (quando fechado)			



Dados das alterações		Legenda Disjuntores			Padrão de cores	NEOENERGIA PERNAMBUCO	STN - NOP - NOLT Supervisora NOLT - Eng. Elaine França
Natalício / 27.10.20	Transferência Sec CPN para Novo Regional Lagoa do Carro - LAC	Urbano	Predominante Rural	Rural	LAC	REGIONAL LAGOA DO CARRO - LAC	
Natalício / 31.01.21	Nova configuração SE SLM e SEC VZA	Aberto	Aberto	Aberto	PFE		
Natalício / 31.05.21	Tomada de carga nova LT 02Z4 LME/BJD	Fechado	Fechado	Fechado	MRR		
Natalício / 12.07.21	Transferência em caráter definitivo SE SUB de RIB para LAC	Fechado c/Rel.	Fechado c/Rel.	Fechado c/Rel.	JRM		
Natalício / 21.12.22	Entrada em operação disjuntores 12Y7 e 12J1-SUB.	Aberto c/Rel (quando fechado)	Aberto c/Rel (quando fechado)	Aberto c/Rel (quando fechado)	RIB		

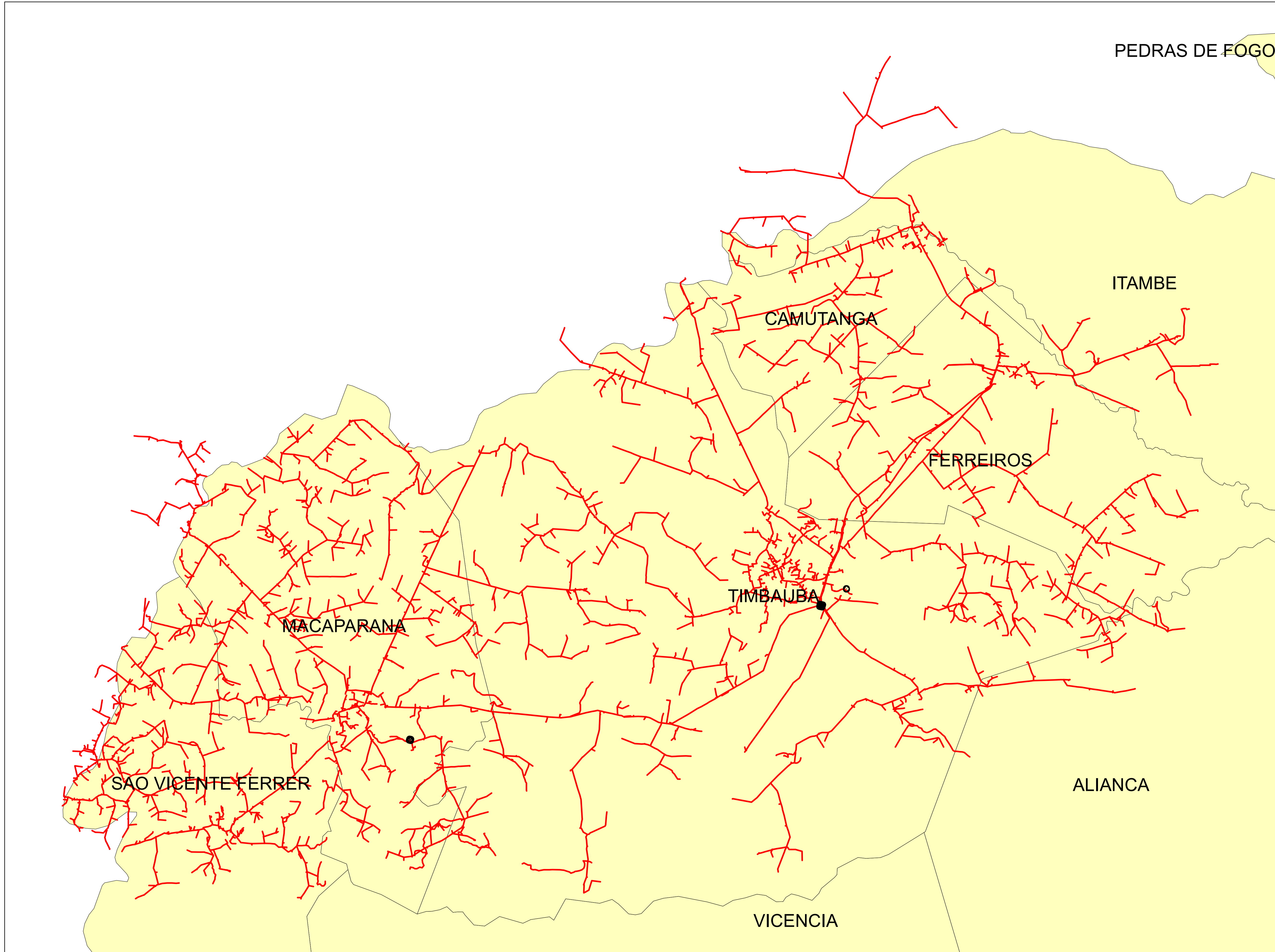
Anexo IV – Diagramas Unifilares dos Conjuntos






Legendas

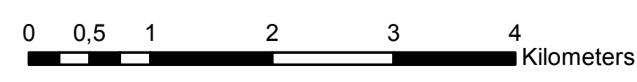
- SUBESTAÇÃO
- ALIMENTADOR
- MUNICIPIO

	Descrição:	
	CONJUNTO:	
	Elaborado por:	Setor:
Data:	RBBS	RBBS
28/07/2022	Fonte dos dados:	Escala:
	GSE	1:40.050

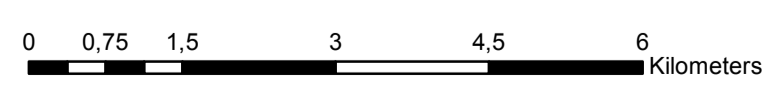
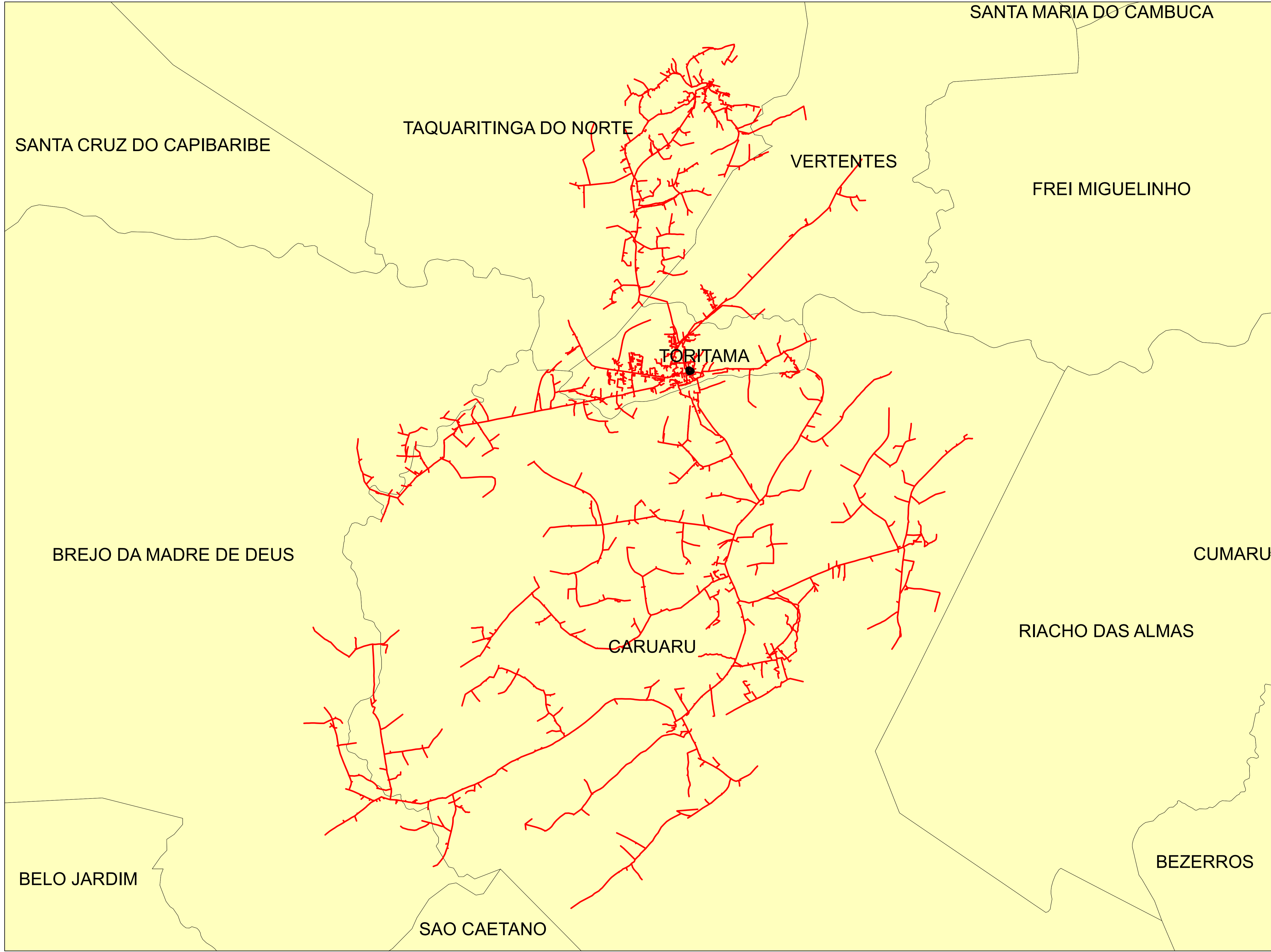


Legendas

-  SUBESTAÇÃO
-  ALIMENTADOR
-  MUNICIPIO



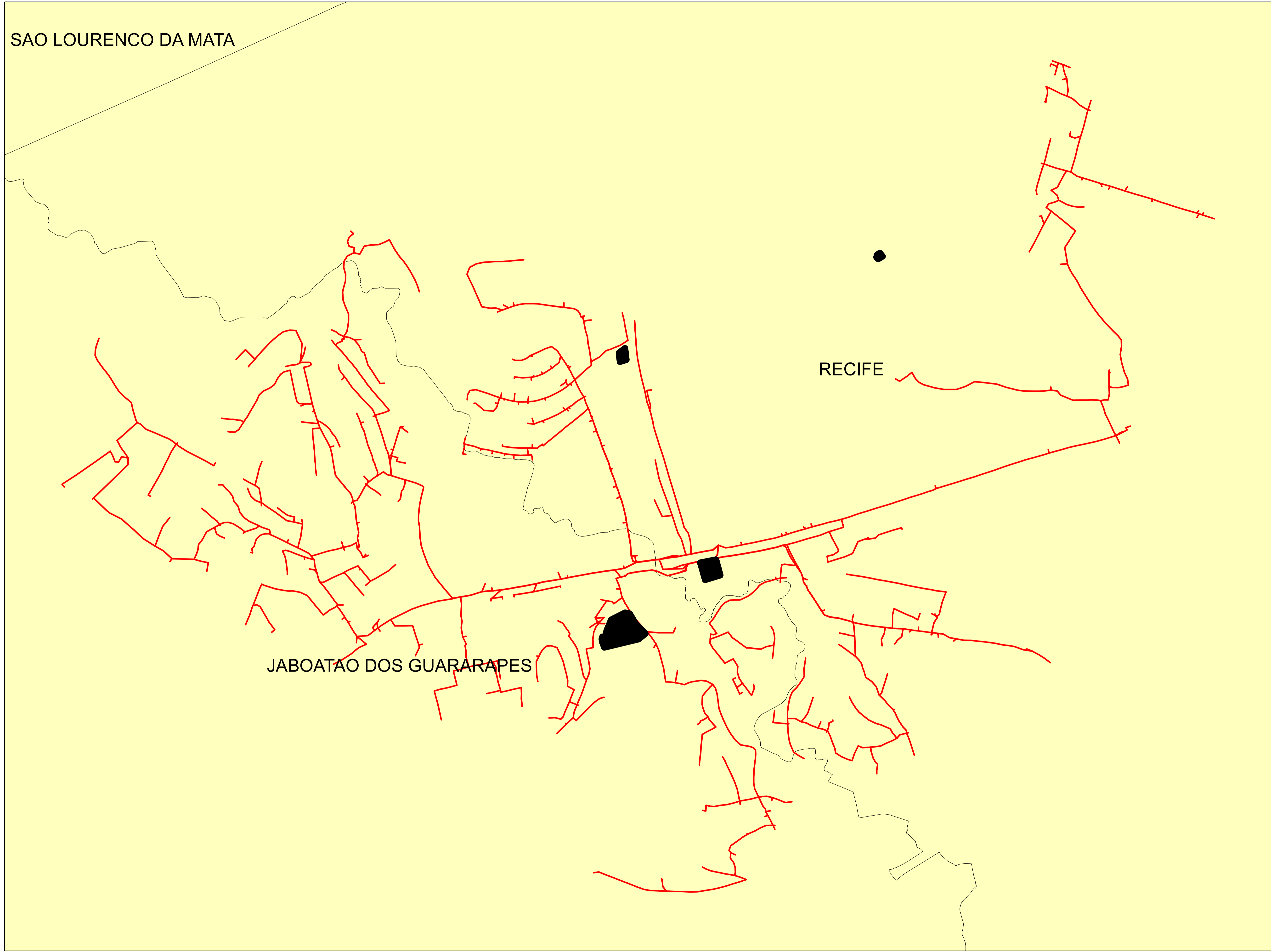
	Descrição:	
	CONJUNTO:	
	Elaborado por:	Setor:
Data:	RBBS	RBBS
28/07/2022	Fonte dos dados:	Escala:
	GSE	1:62.120






Legendas

- SUBESTAÇÃO
- ALIMENTADOR
- MUNICIPIO

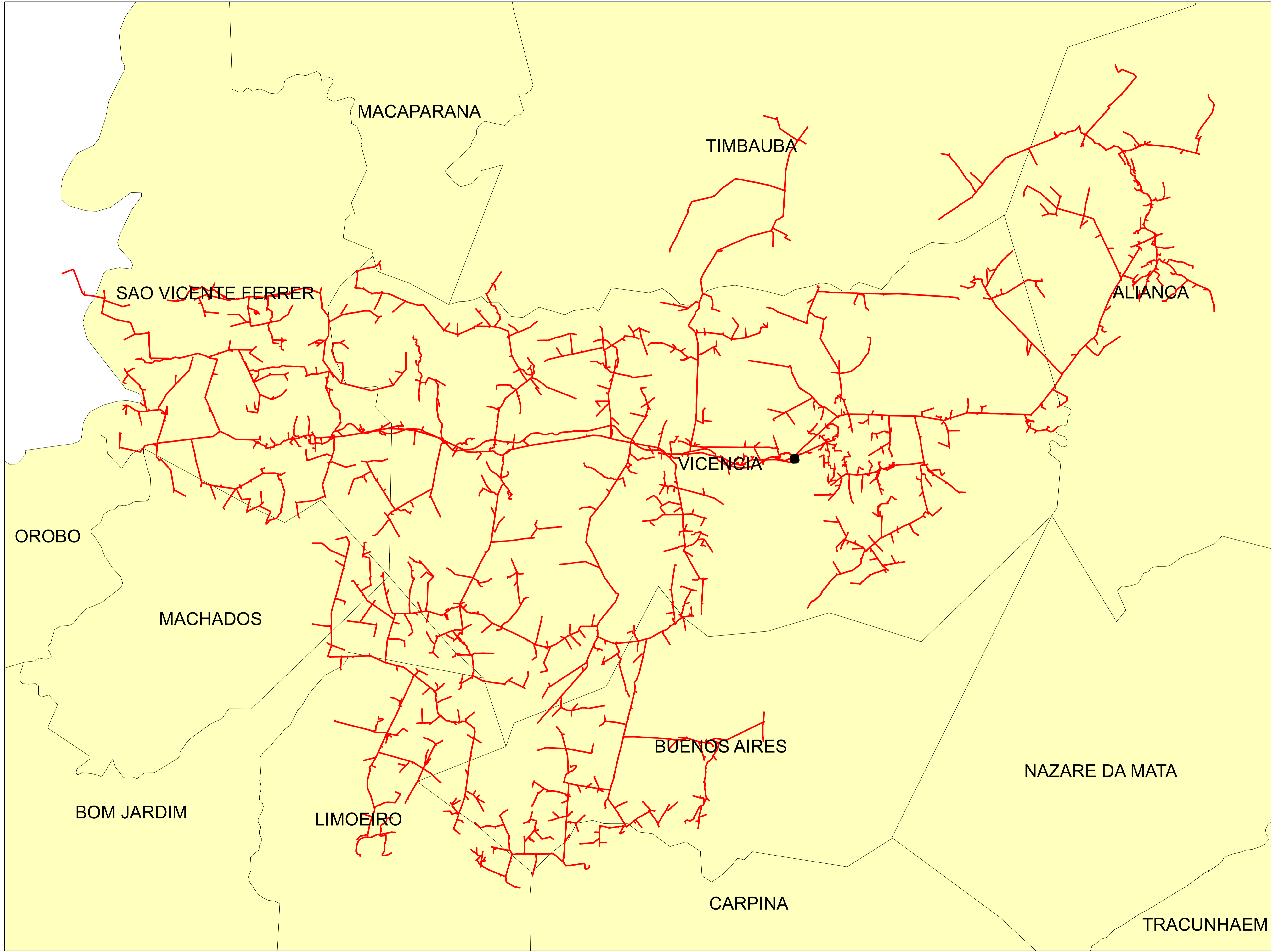
	Descrição:	
	CONJUNTO:	
	Elaborado por:	Setor:
Data:	RBBS	RBBS
28/07/2022	Fonte dos dados:	Escala:
	GSE	1:73.850



Legendas

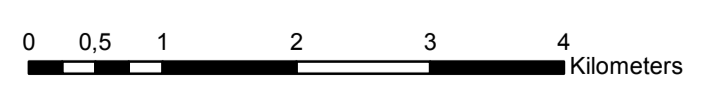
-  SUBESTAÇÃO
-  ALIMENTADOR
-  MUNICIPIO

	Descrição:	
	CONJUNTO:	
	Elaborado por:	Setor:
Data:	RBBS	RBBS
28/07/2022	Fonte dos dados:	Escala:
	GSE	1:11.040

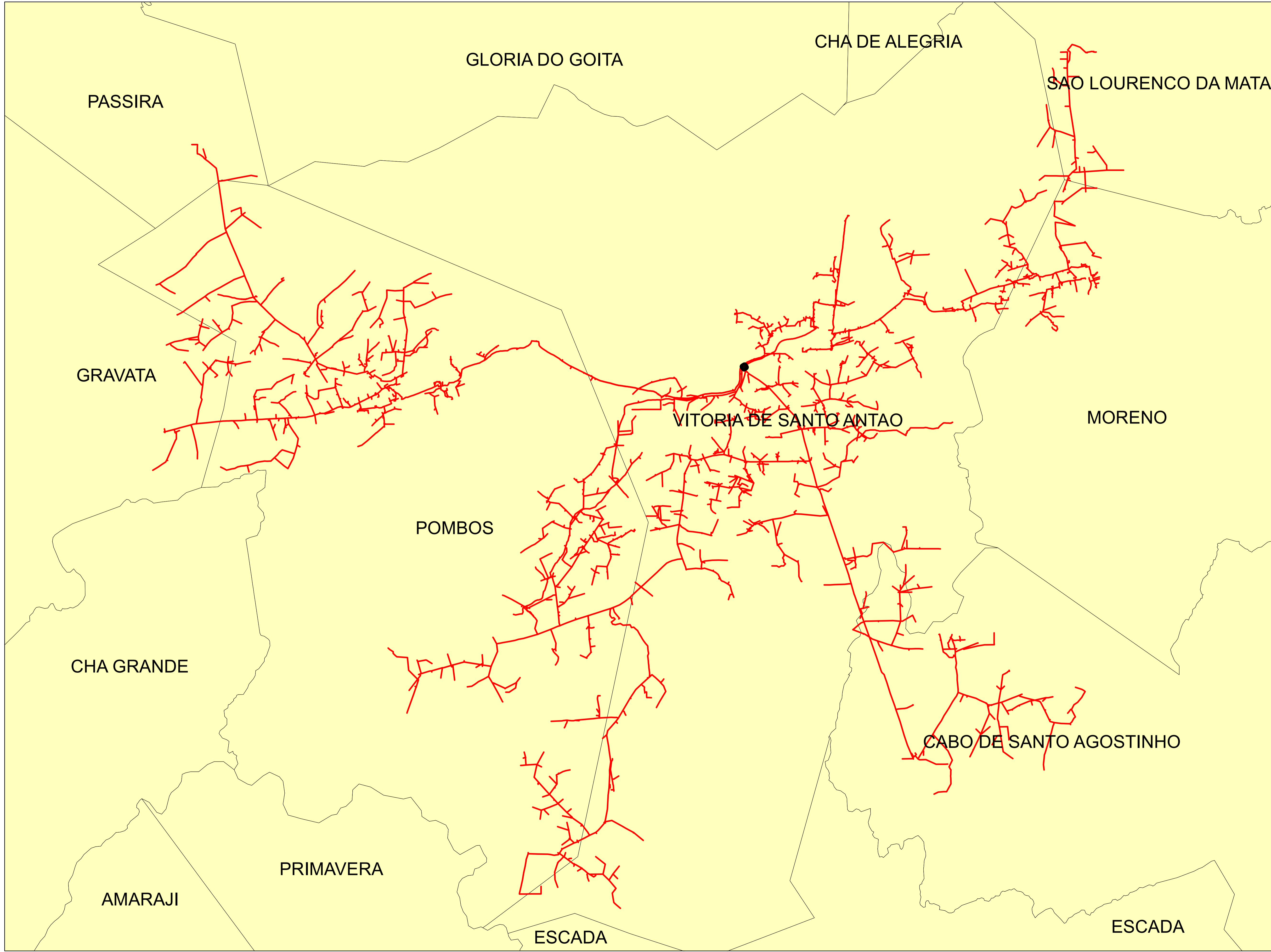


Legendas

- SUBESTAÇÃO
- ALIMENTADOR
- MUNICIPIO

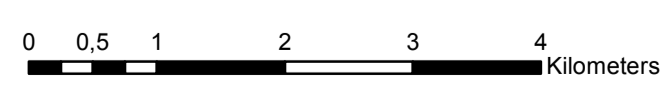


	Descrição:	
	CONJUNTO:	
	Elaborado por:	Setor:
Data:	RBBS	RBBS
28/07/2022	Fonte dos dados:	Escala:
	GSE	1:56.520

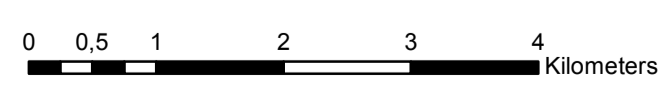
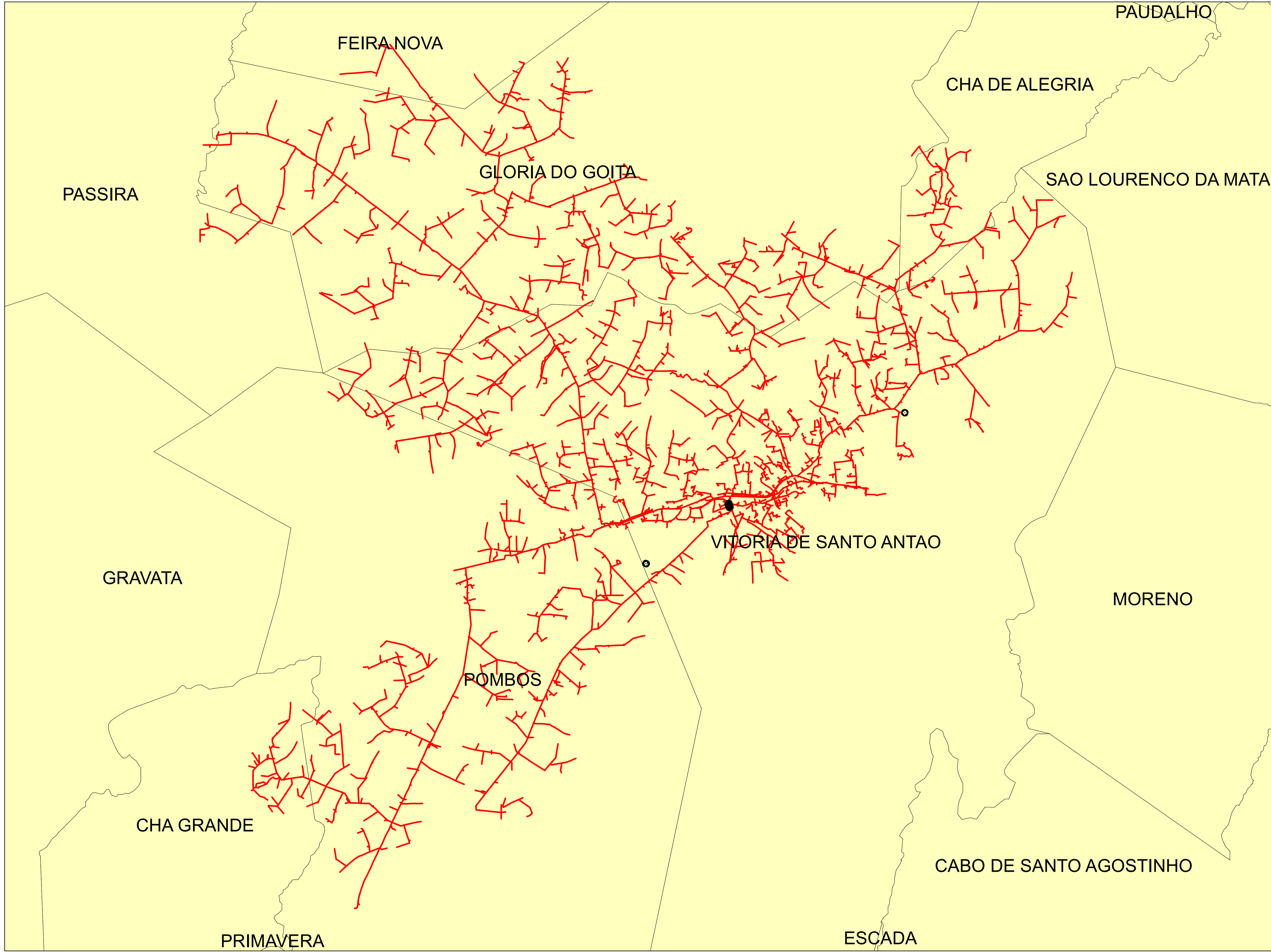


Legendas

- SUBESTAÇÃO
- ALIMENTADOR
- MUNICIPIO



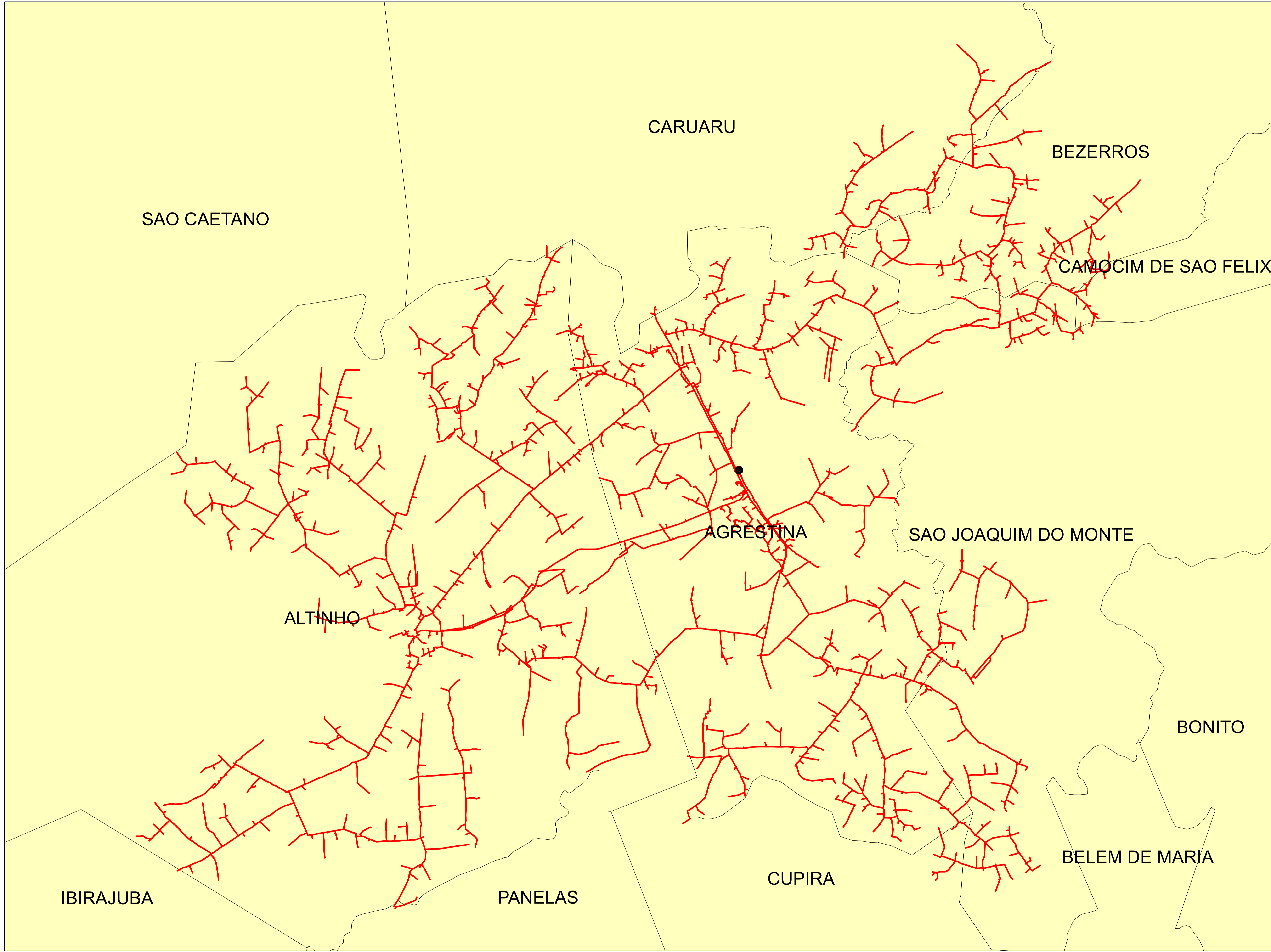
	Descrição:	
	CONJUNTO:	
	Elaborado por:	Setor:
Data:	RBBS	RBBS
28/07/2022	Fonte dos dados:	Escala:
	GSE	1:59.040






Legendas

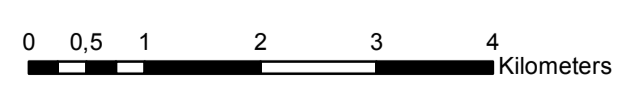
- SUBESTAÇÃO
- ALIMENTADOR
- MUNICIPIO

	Descrição:	
	CONJUNTO:	
	Elaborado por:	Setor:
Data:	RBBS	RBBS
28/07/2022	Fonte dos dados:	Escala:
	GSE	1:59.310

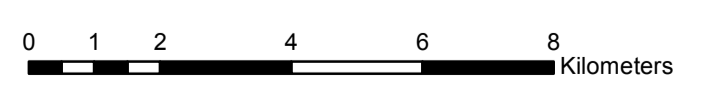
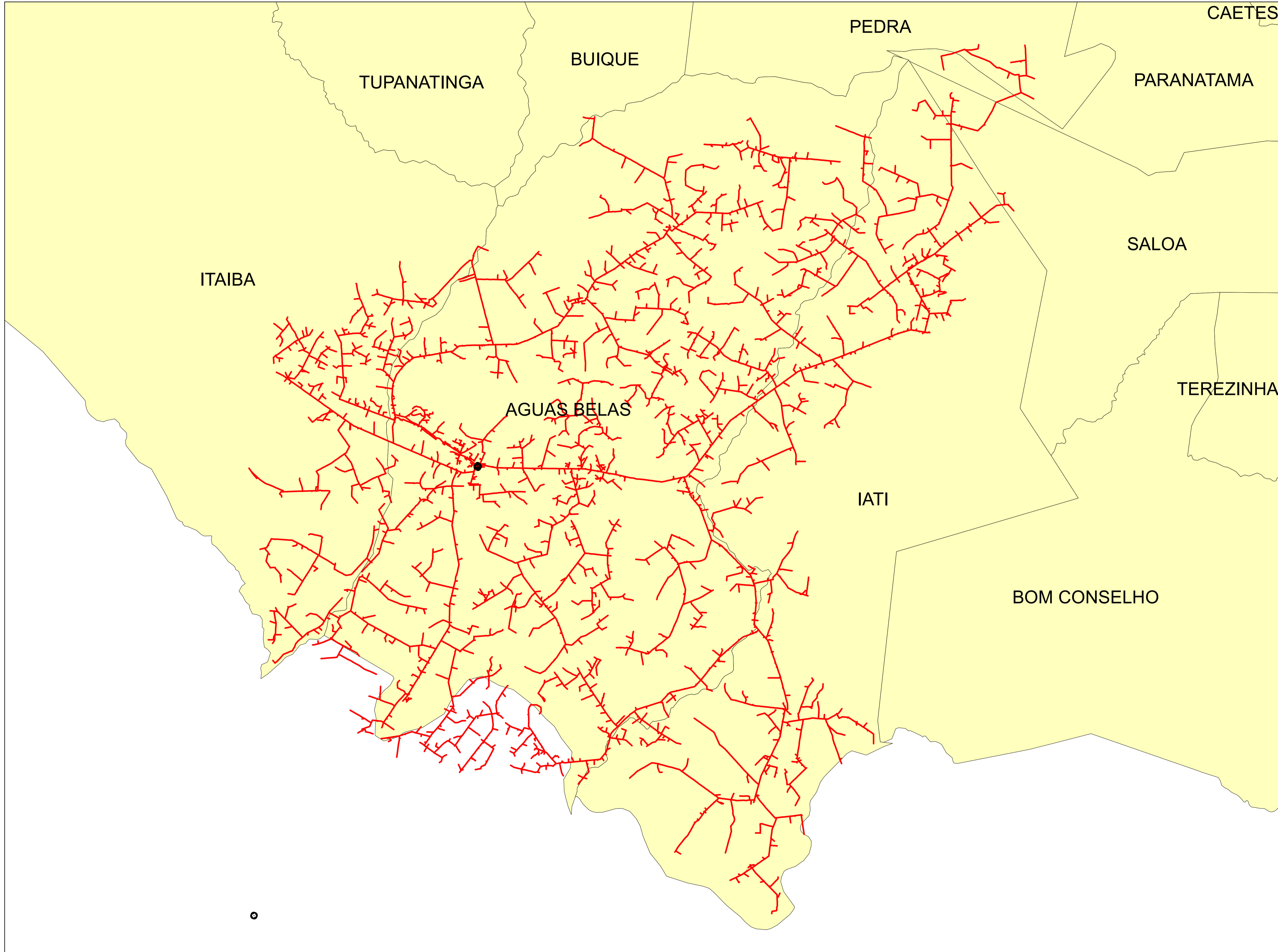


Legendas




-  SUBESTAÇÃO
-  ALIMENTADOR
-  MUNICIPIO



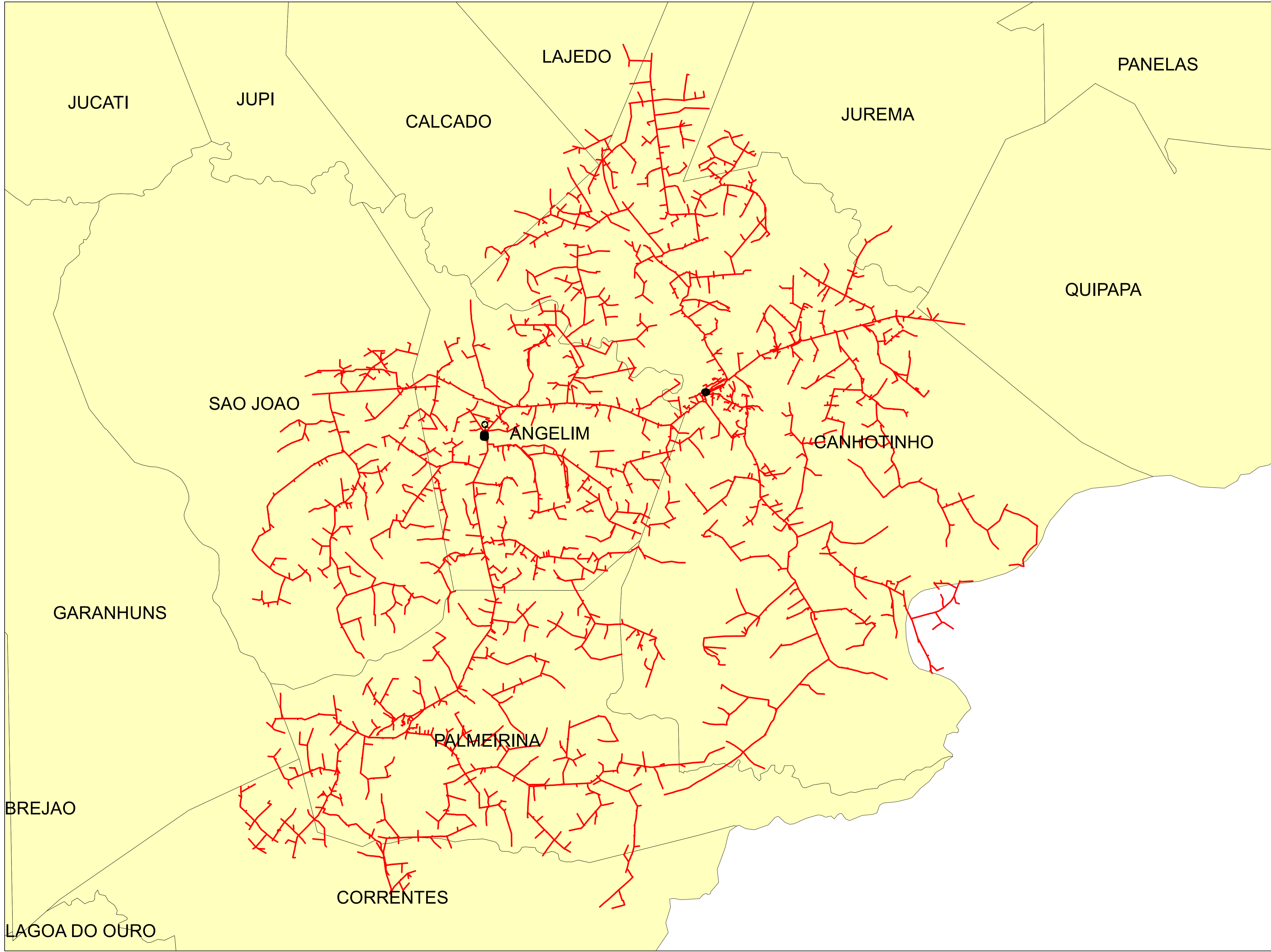
	Descrição:	
	CONJUNTO:	
	Elaborado por:	Setor:
Data:	RBBS	RBBS
28/07/2022	Fonte dos dados:	Escala:
	GSE	1:65.180



Legendas

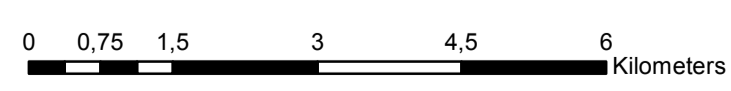
-  SUBESTAÇÃO
-  ALIMENTADOR
-  MUNICIPIO

	Descrição:	
	CONJUNTO:	
	Elaborado por:	Setor:
Data:	RBBS	RBBS
28/07/2022	Fonte dos dados:	Escala:
	GSE	1:115.170

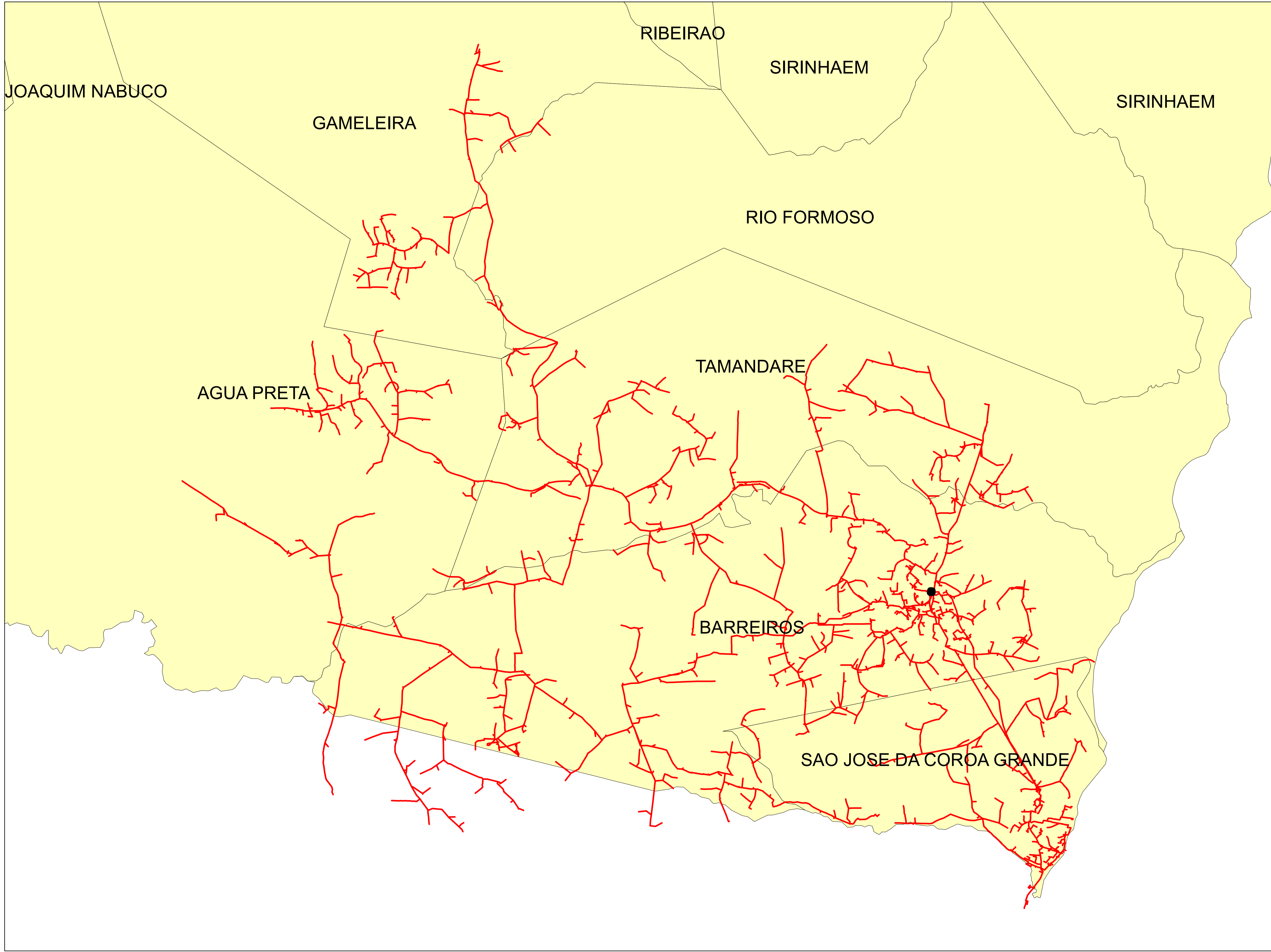


Legendas




- SUBESTAÇÃO
- ALIMENTADOR
- MUNICIPIO

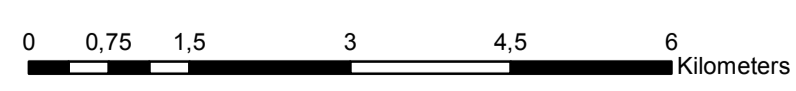


	Descrição:	
	CONJUNTO:	
	Elaborado por:	Setor:
Data:	RBBS	RBBS
28/07/2022	Fonte dos dados:	Escala:
	GSE	1:78.530

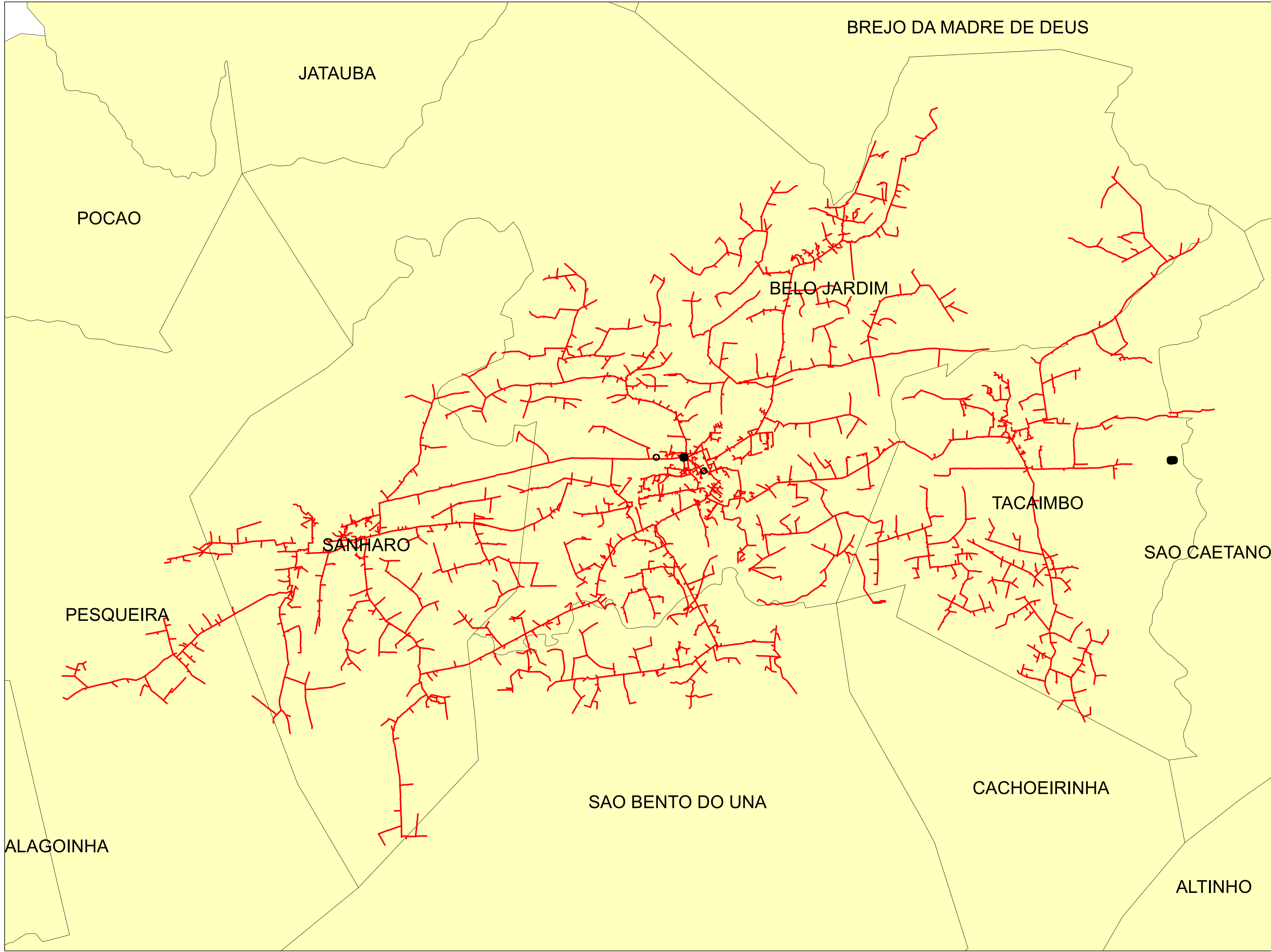


Legendas




-  SUBESTAÇÃO
-  ALIMENTADOR
-  MUNICIPIO

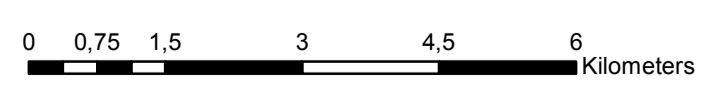


	Descrição:	
	CONJUNTO:	
	Elaborado por:	Setor:
Data:	RBBS	RBBS
28/07/2022	Fonte dos dados:	Escala:
	GSE	1:70.560

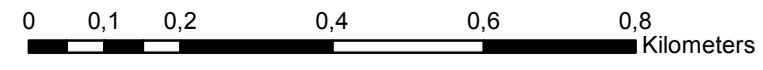
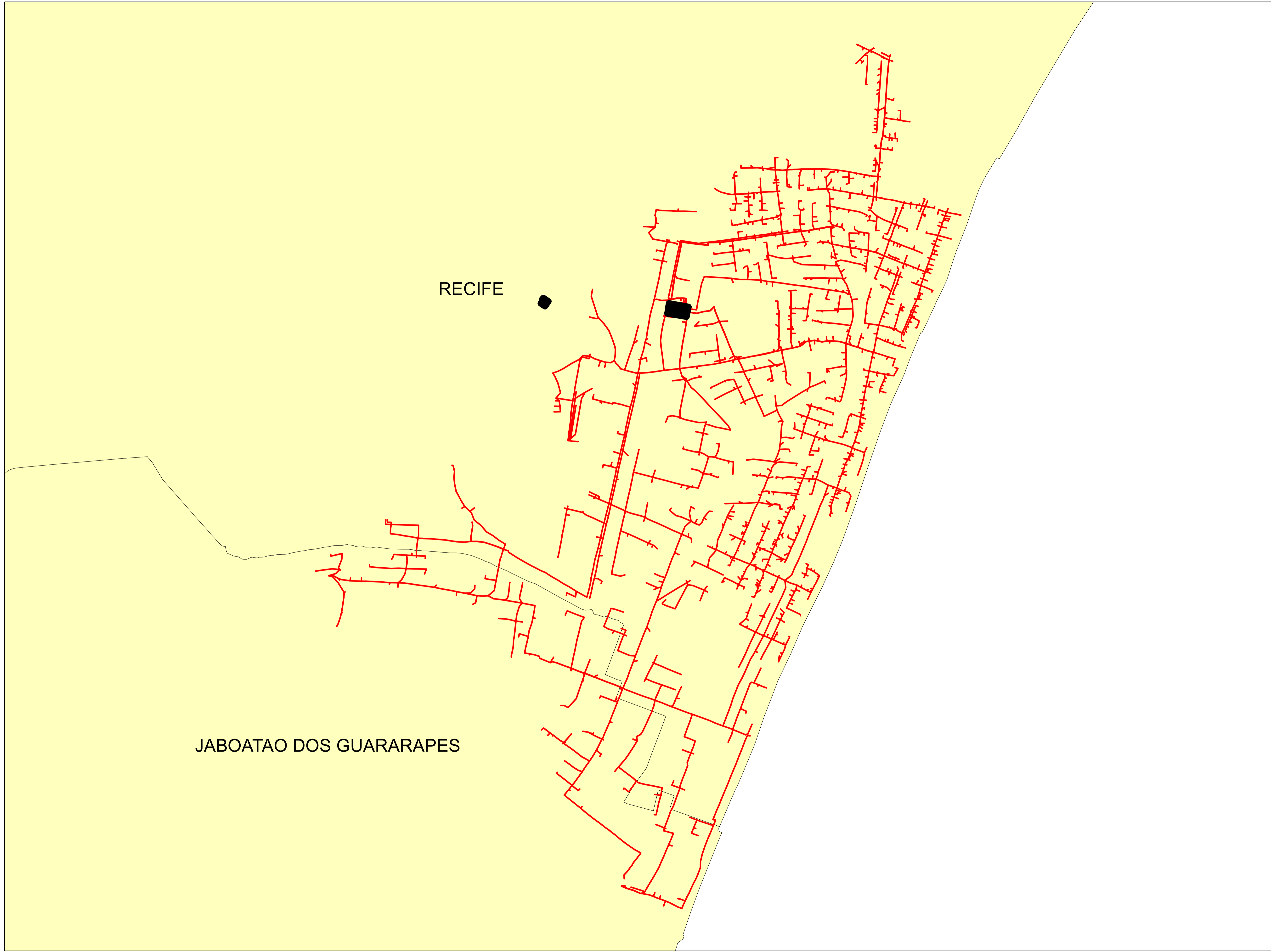


Legendas

-  SUBESTAÇÃO
-  ALIMENTADOR
-  MUNICIPIO



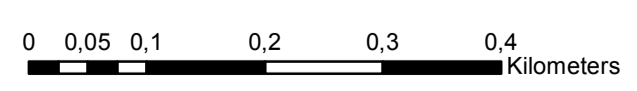
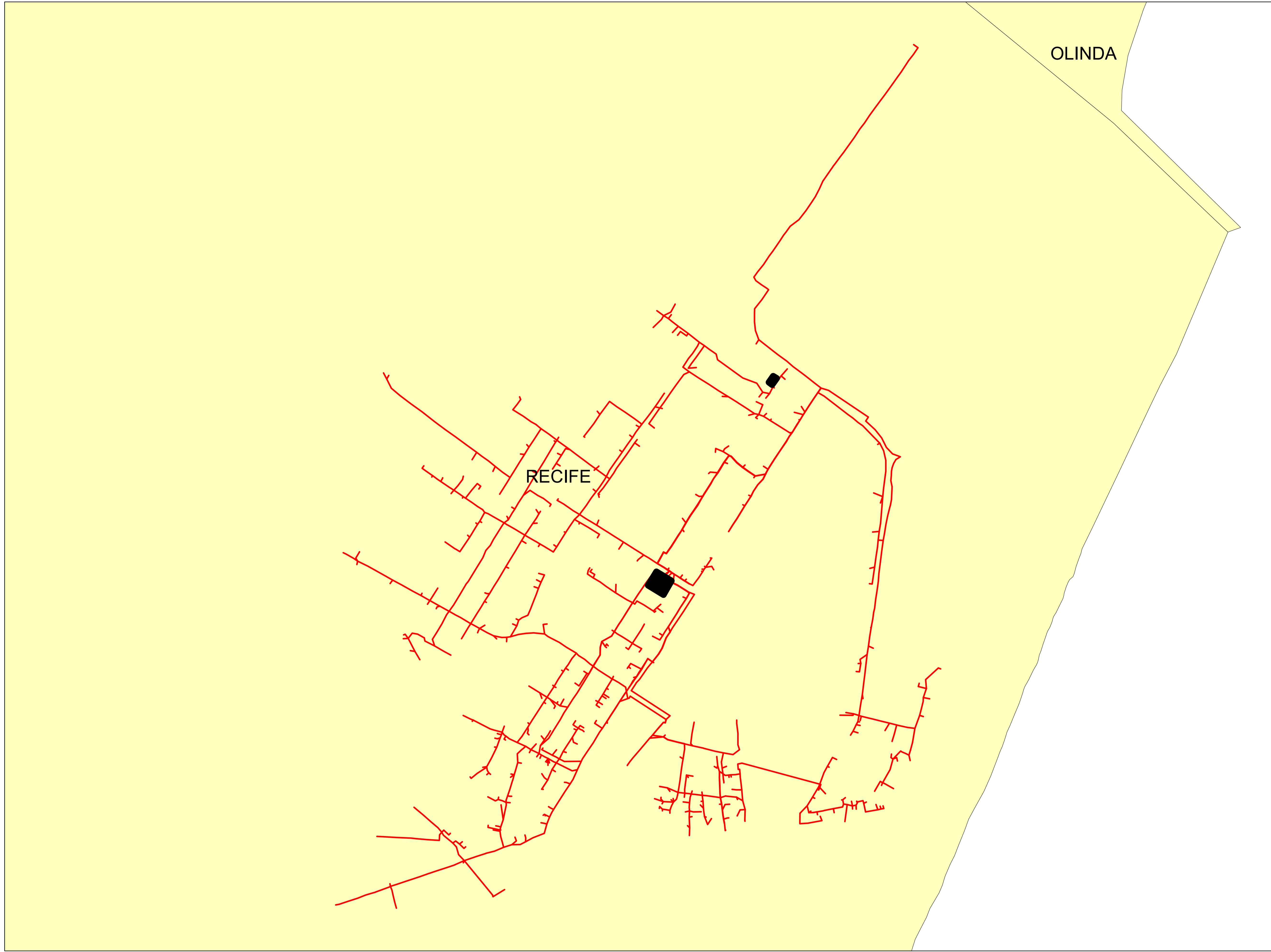
	Descrição:	
	CONJUNTO:	
	Elaborado por:	Setor:
Data:	RBBS	RBBS
28/07/2022	Fonte dos dados:	Escala:
	GSE	1:82.890






Legendas

- SUBESTAÇÃO
- ALIMENTADOR
- MUNICIPIO

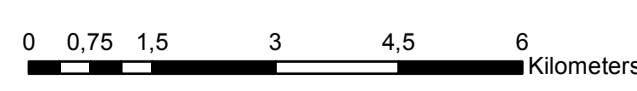
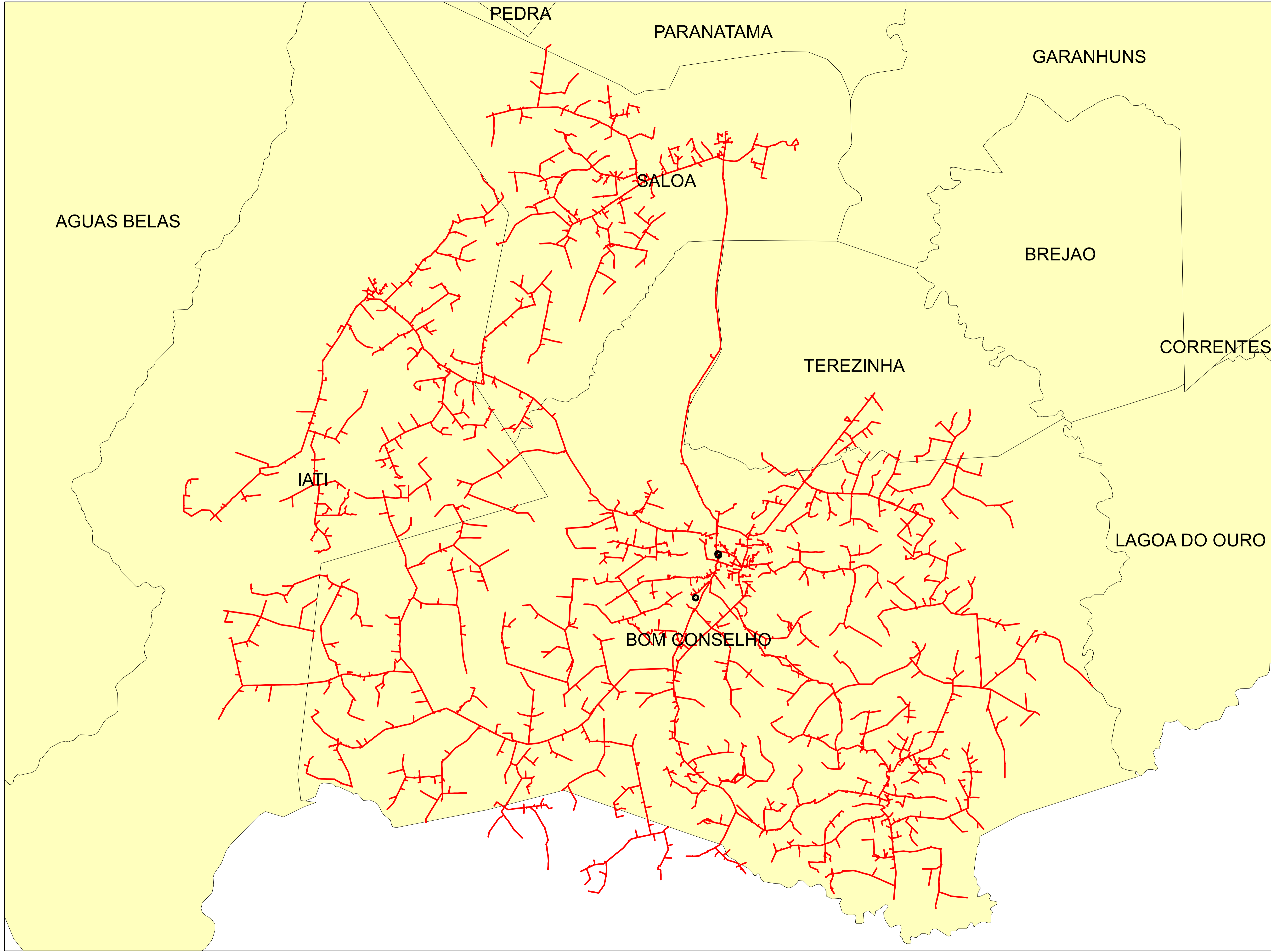
	Descrição:	
	CONJUNTO:	
	Elaborado por:	Setor:
Data:	RBBS	RBBS
28/07/2022	Fonte dos dados:	Escala:
	GSE	1:9.960



Legendas

-  SUBESTAÇÃO
-  ALIMENTADOR
-  MUNICIPIO

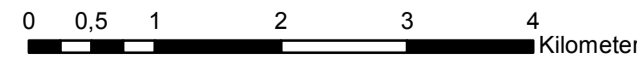
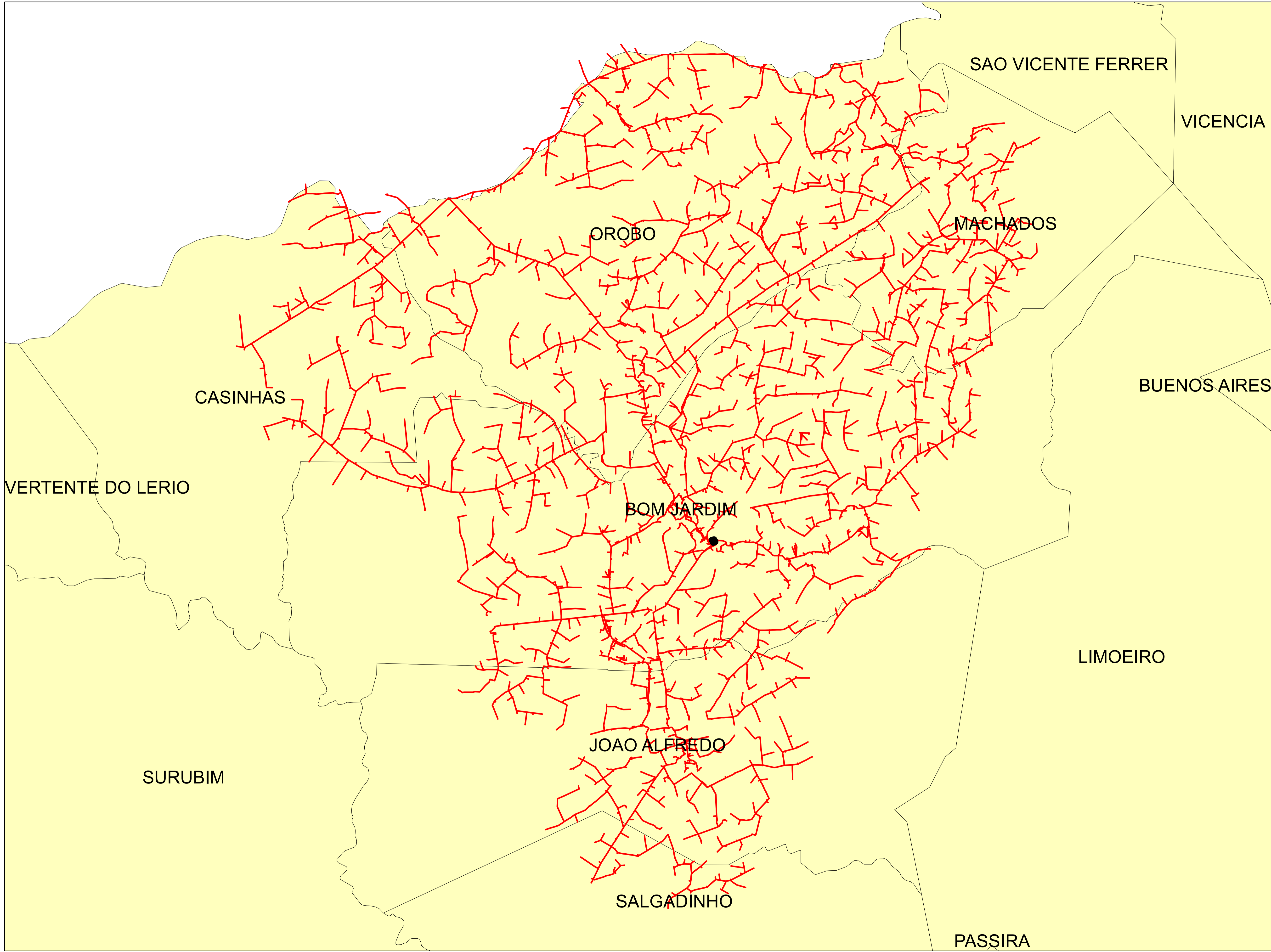
	Descrição:	
	CONJUNTO:	
	Elaborado por:	Setor:
Data:	RBBS	RBBS
28/07/2022	Fonte dos dados:	Escala:
	GSE	1:6.400



Legendas

- SUBESTAÇÃO
- ALIMENTADOR
- MUNICIPIO

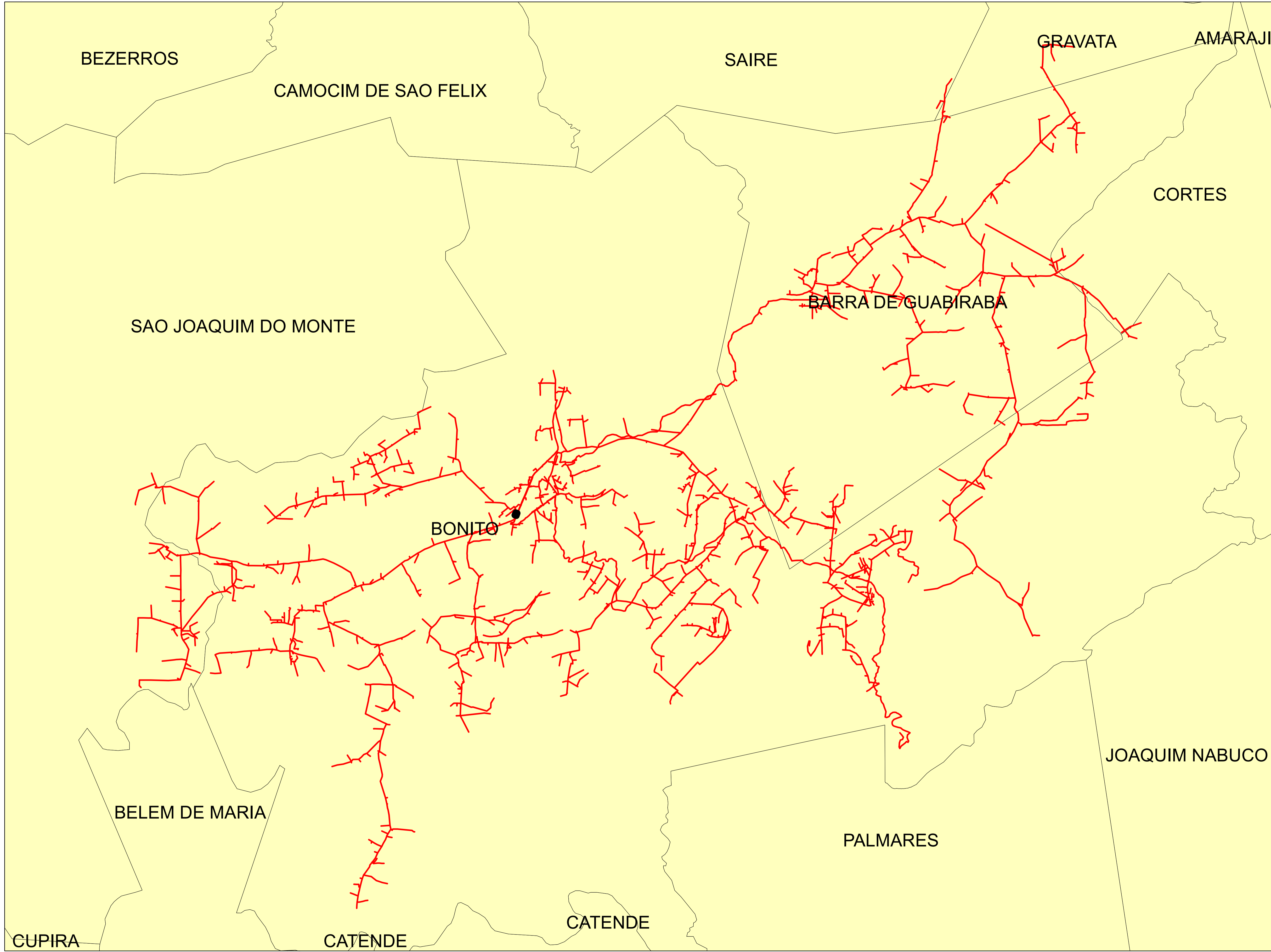
	Descrição:	
	CONJUNTO:	
	Elaborado por:	Setor:
Data:	RBBS	RBBS
28/07/2022	Fonte dos dados:	Escala:
	GSE	1:91.870






Legendas

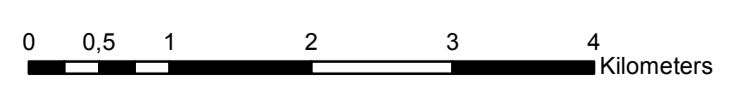
- SUBESTAÇÃO
- ALIMENTADOR
- MUNICIPIO

	Descrição:	
	CONJUNTO:	
	Elaborado por:	Setor:
Data:	RBBS	RBBS
28/07/2022	Fonte dos dados:	Escala:
	GSE	1:59.950

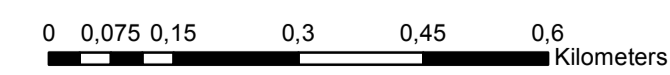
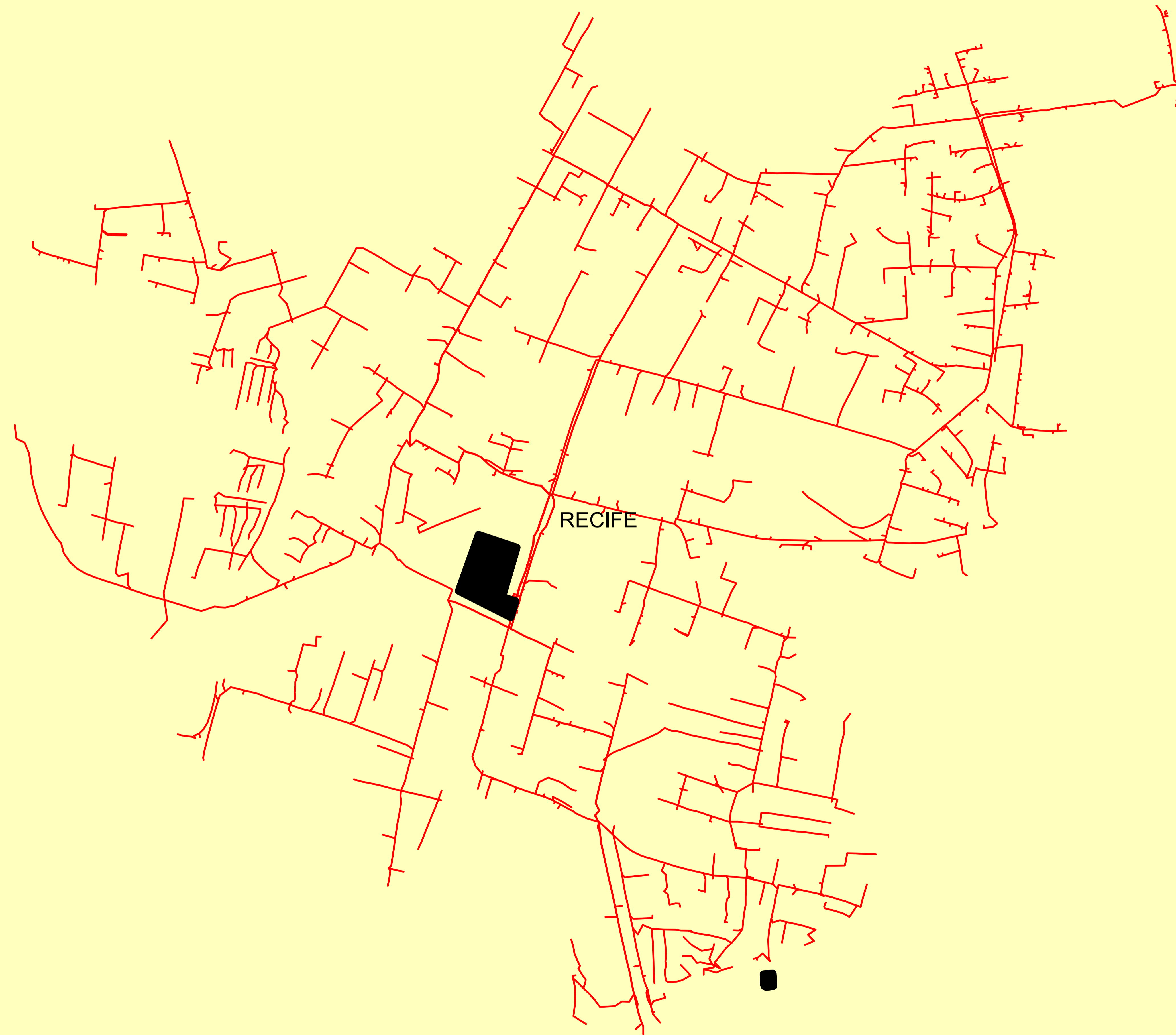





Legendas

-  SUBESTAÇÃO
-  ALIMENTADOR
-  MUNICIPIO

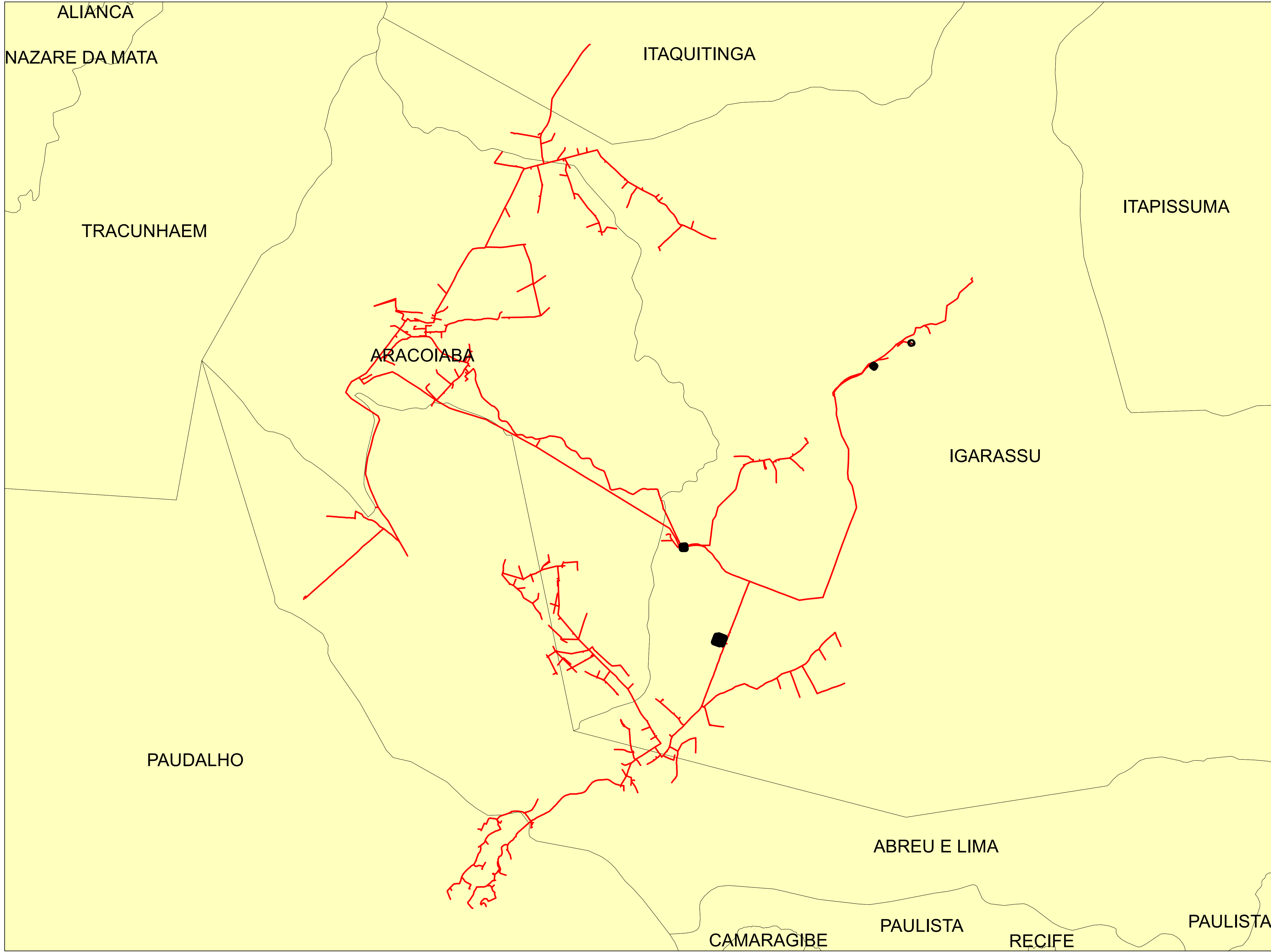


	Descrição:	
	CONJUNTO:	
	Elaborado por:	Setor:
Data:	RBBS	RBBS
28/07/2022	Fonte dos dados:	Escala:
	GSE	1:53.500






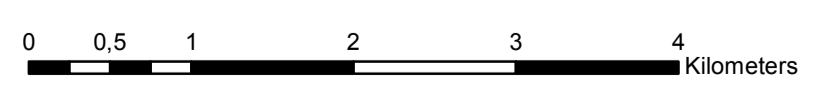
Legendas	
	SUBESTAÇÃO
	ALIMENTADOR
	MUNICIPIO

	Descrição:	
	CONJUNTO:	
	Elaborado por:	Setor:
Data:	RBBS	RBBS
28/07/2022	Fonte dos dados:	Escala:
	GSE	1:9.080

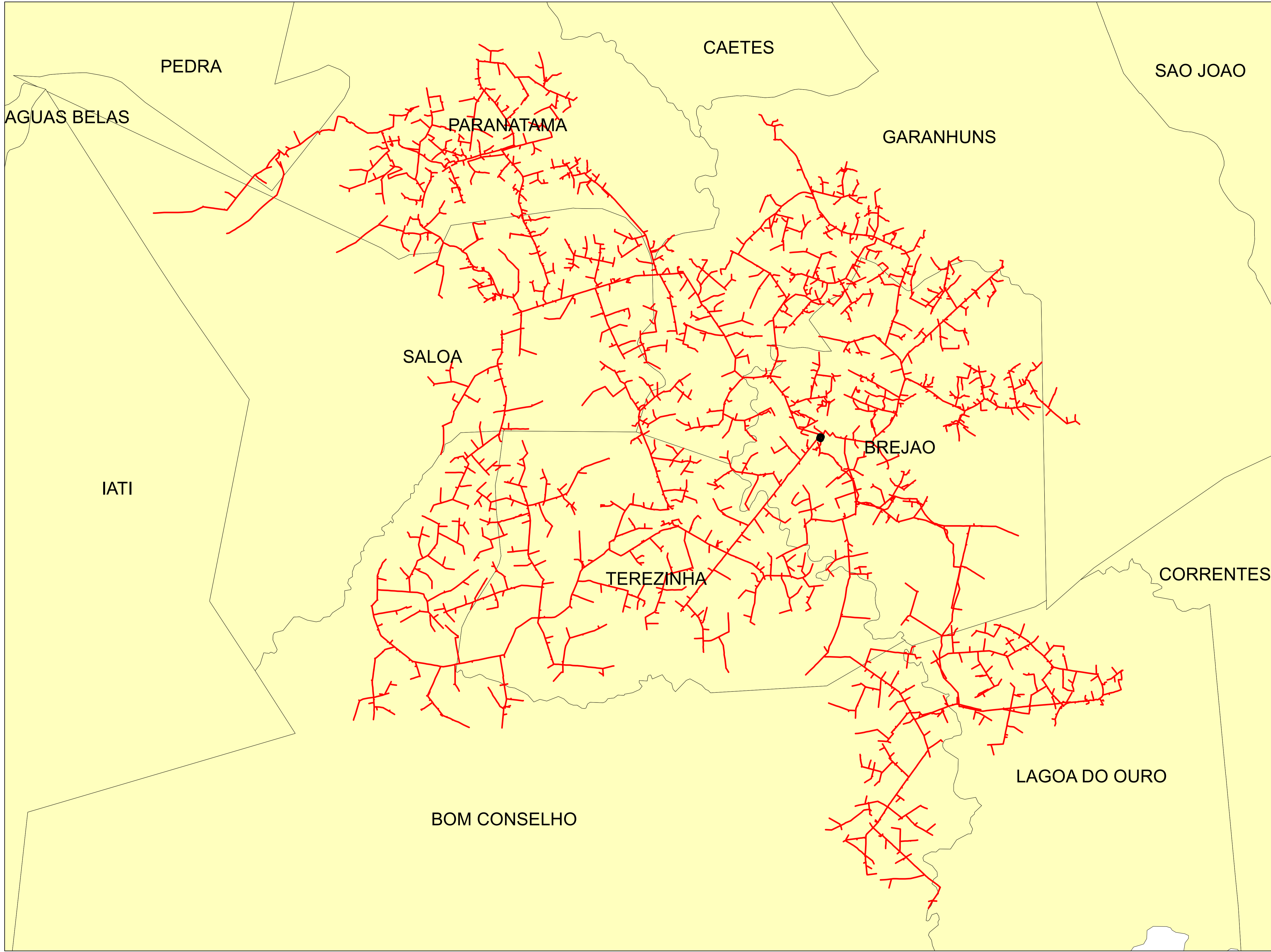


Legendas




-  SUBESTAÇÃO
-  ALIMENTADOR
-  MUNICIPIO

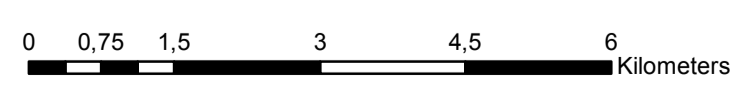


	Descrição:	
	CONJUNTO:	
	Elaborado por:	Setor:
Data:	RBBS	RBBS
28/07/2022	Fonte dos dados:	Escala:
	GSE	1:46.520

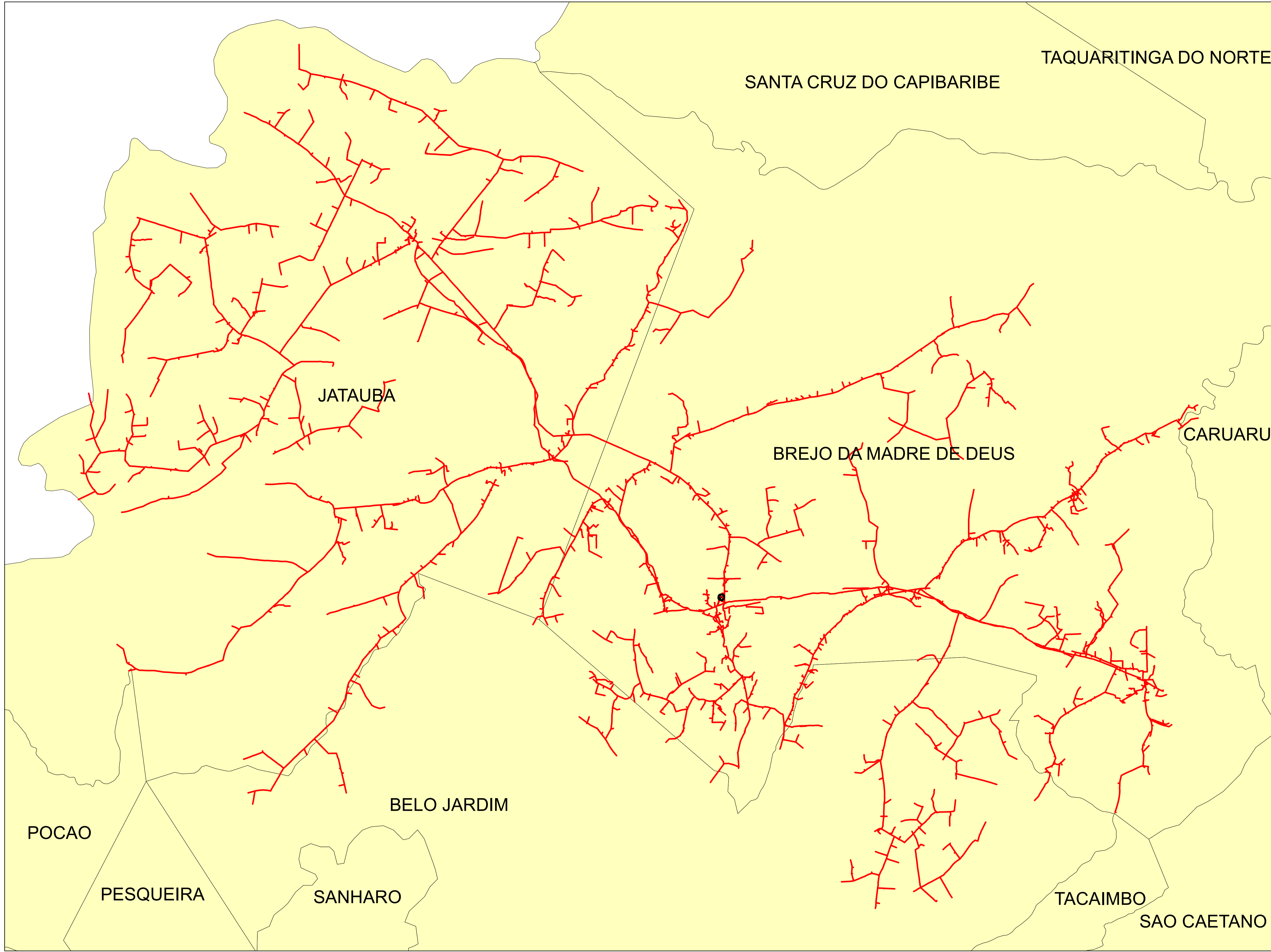


Legendas

-  SUBESTAÇÃO
-  ALIMENTADOR
-  MUNICIPIO

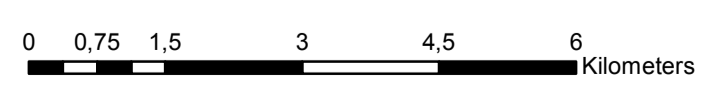


	Descrição:	
	CONJUNTO:	
	Elaborado por:	Setor:
Data:	RBBS	RBBS
28/07/2022	Fonte dos dados:	Escala:
	GSE	1:77.870



Legendas

- SUBESTAÇÃO
- ALIMENTADOR
- MUNICIPIO




	Descrição:	
	CONJUNTO:	
	Elaborado por:	Setor:
Data:	RBBS	RBBS
28/07/2022	Fonte dos dados:	Escala:
	GSE	1:82.880

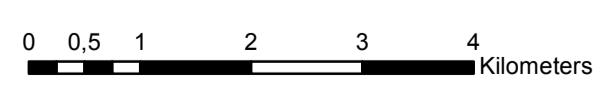
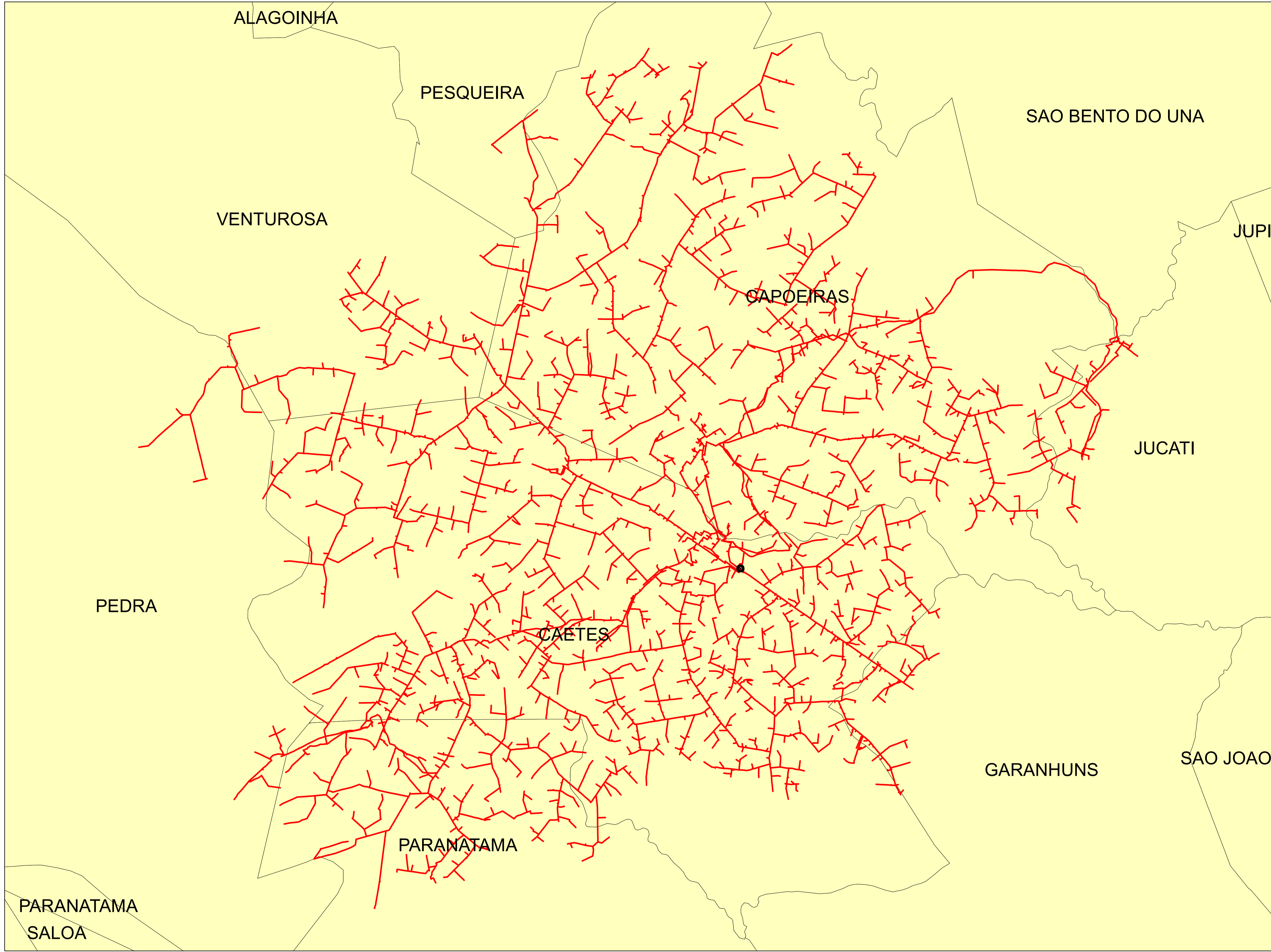


Legendas

- SUBESTAÇÃO
- ALIMENTADOR
- MUNICIPIO



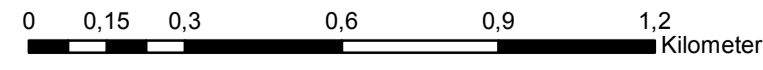
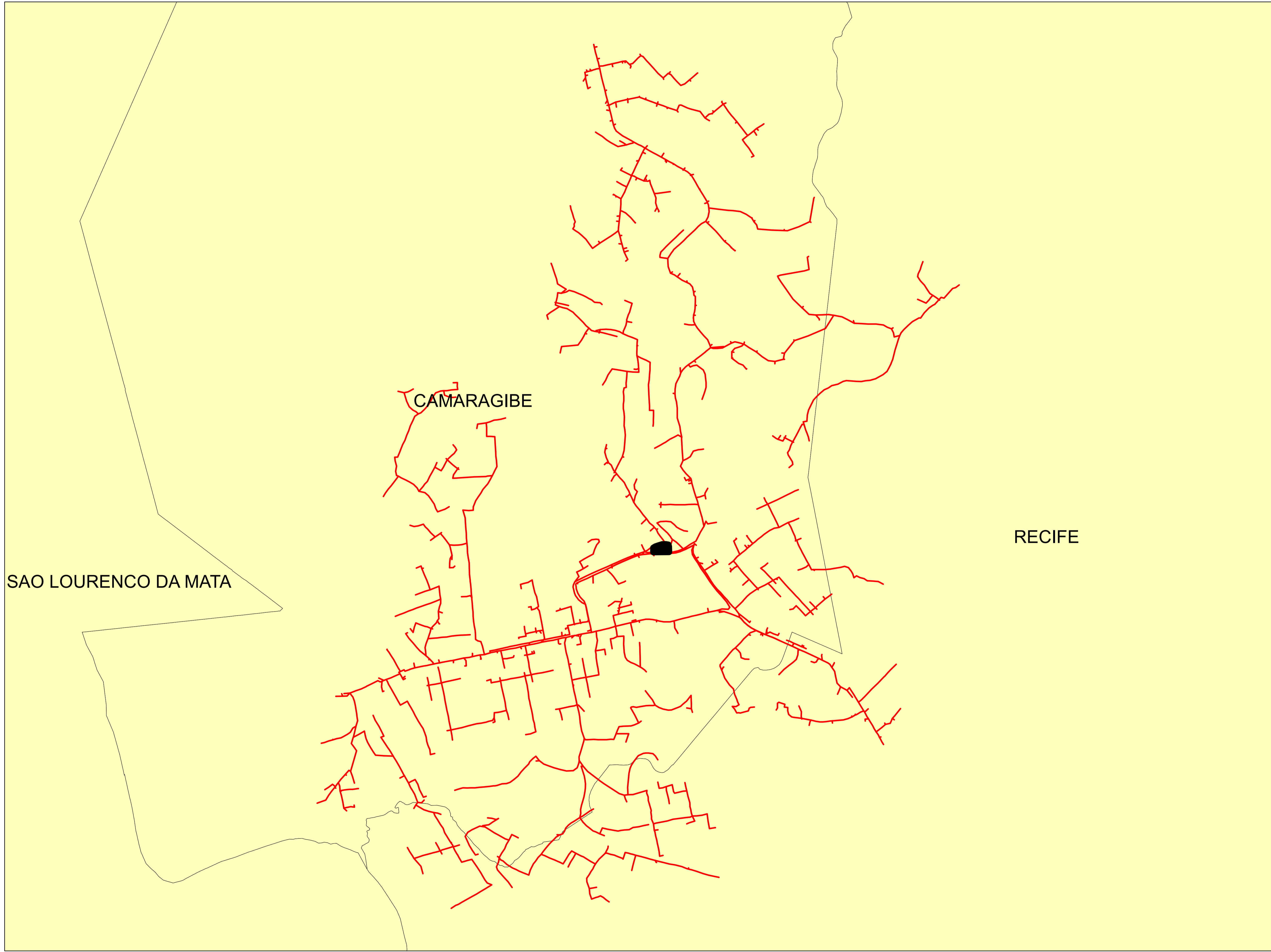
	Descrição:	
	CONJUNTO:	
	Elaborado por:	Setor:
Data:	RBBS	RBBS
28/07/2022	Fonte dos dados:	Escala:
	GSE	1:22.540



Legendas

- SUBESTAÇÃO
- ALIMENTADOR
- MUNICIPIO

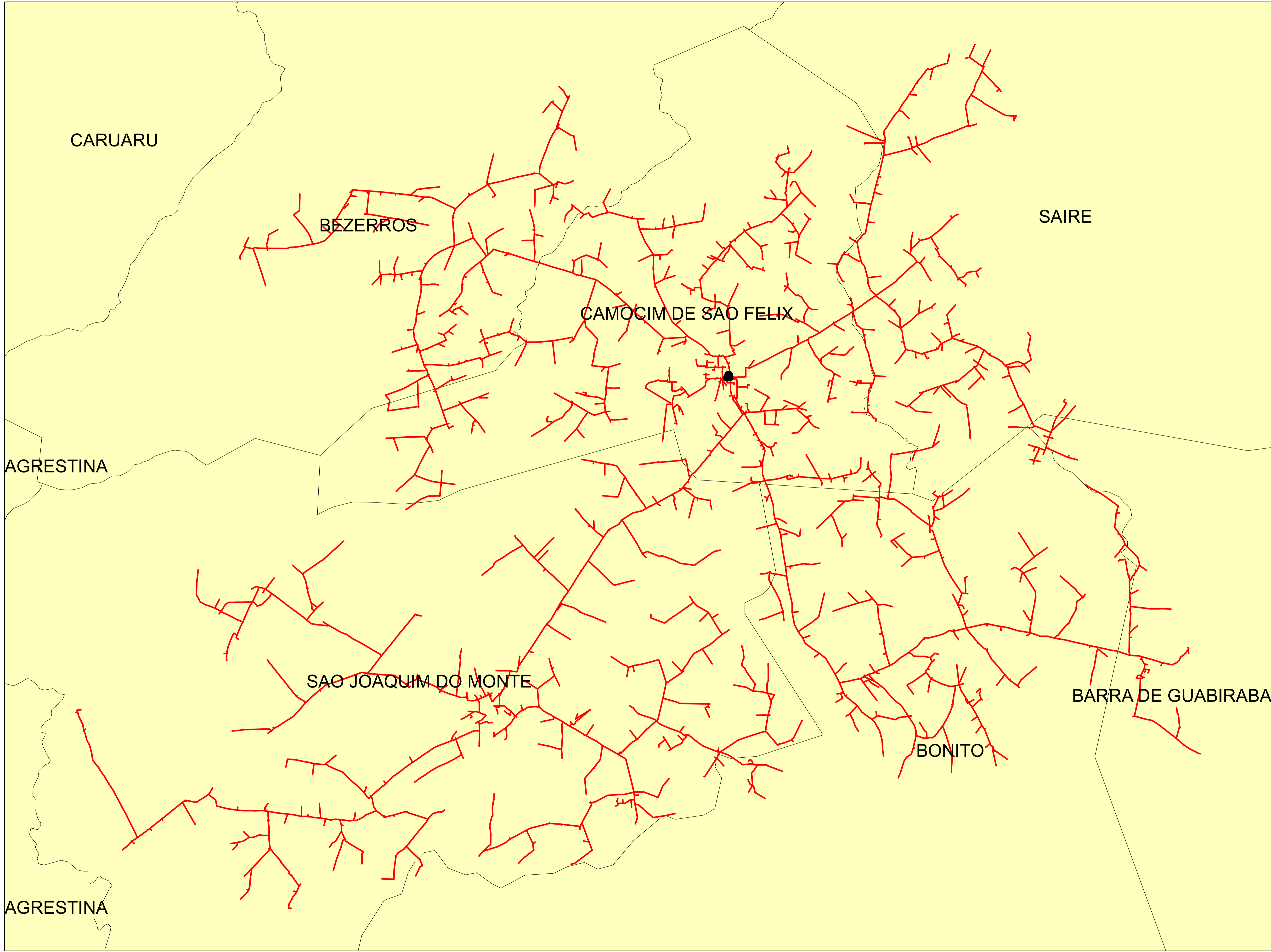
	Descrição:	
	CONJUNTO:	
	Elaborado por:	Setor:
Data:	RBBS	RBBS
28/07/2022	Fonte dos dados:	Escala:
	GSE	1:67.940






Legendas

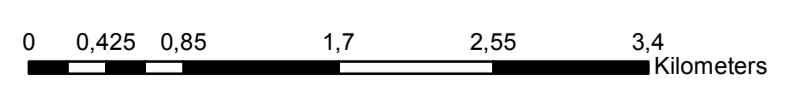
- SUBESTAÇÃO
- ALIMENTADOR
- MUNICIPIO

	Descrição:	
	CONJUNTO:	
	Elaborado por:	Setor:
Data:	RBBS	RBBS
28/07/2022	Fonte dos dados:	Escala:
	GSE	1:14.480

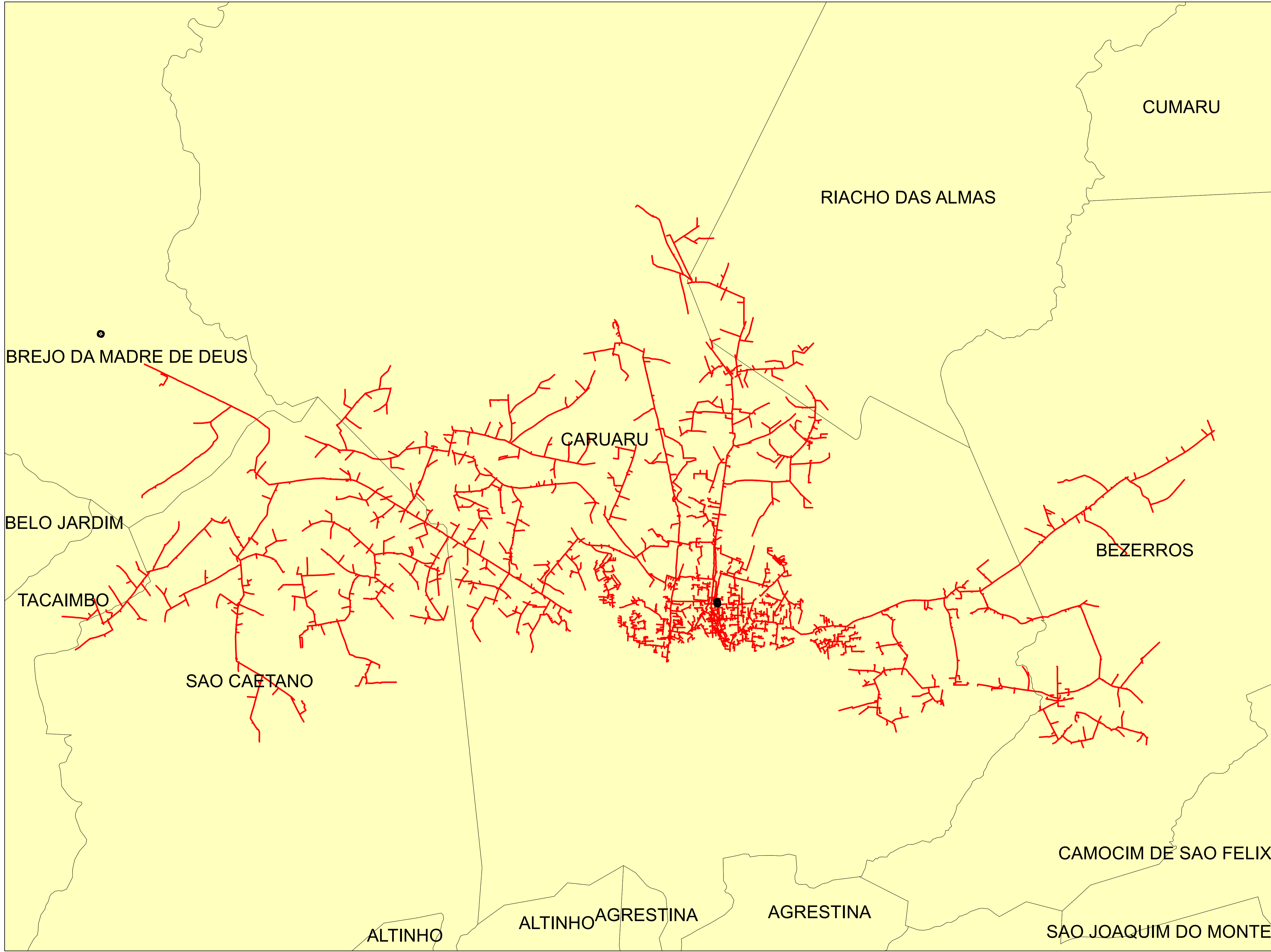


Legendas




-  SUBESTAÇÃO
-  ALIMENTADOR
-  MUNICIPIO

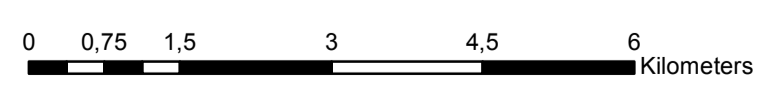


	Descrição:	
	CONJUNTO:	
	Elaborado por:	Setor:
Data:	RBBS	RBBS
28/07/2022	Fonte dos dados:	Escala:
	GSE	1:41.480

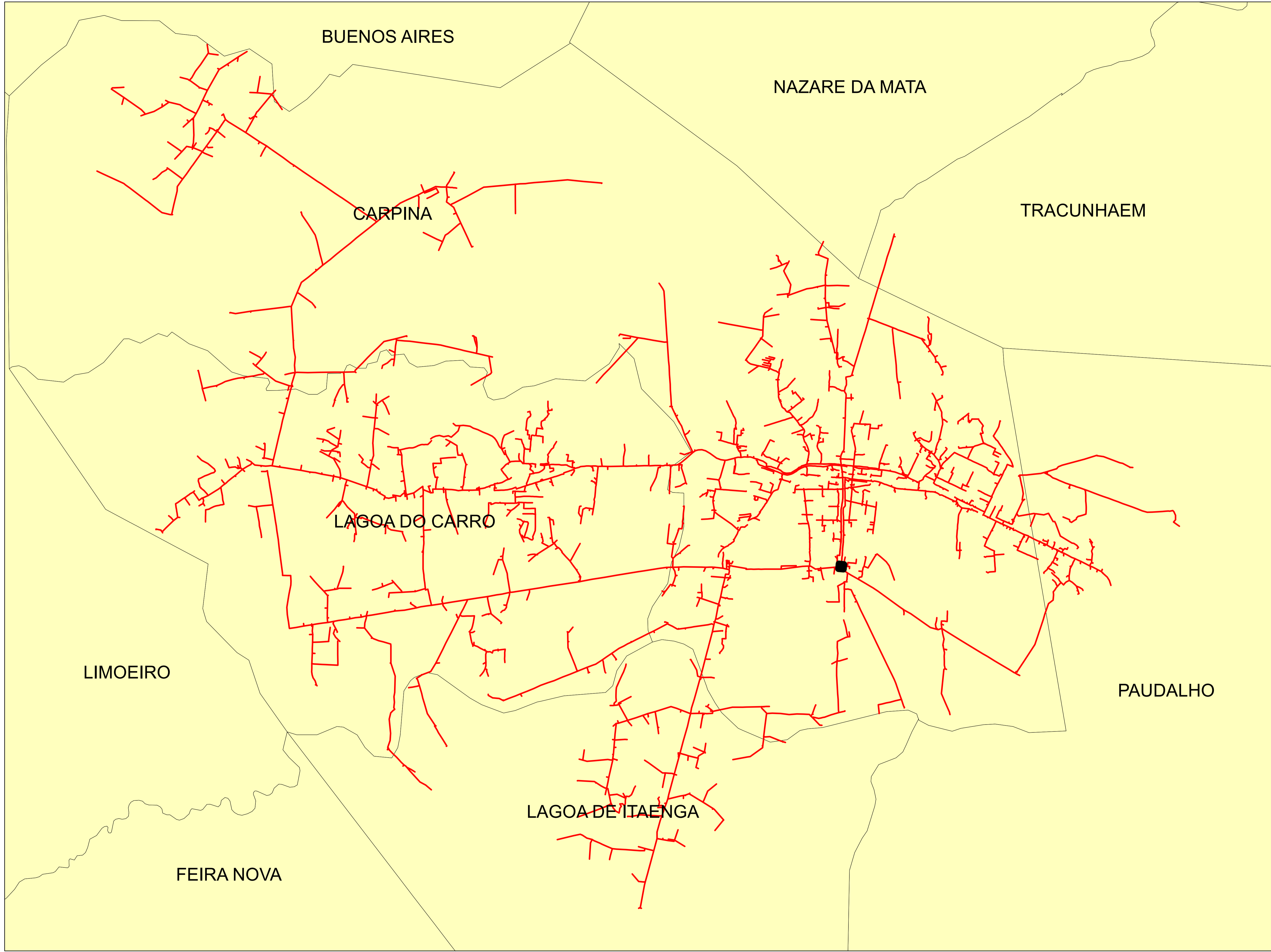


Legendas

-  SUBESTAÇÃO
-  ALIMENTADOR
-  MUNICIPIO

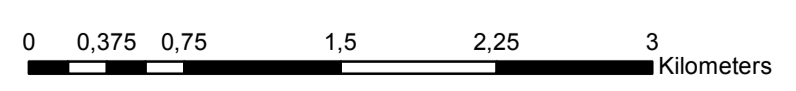


	Descrição:	
	CONJUNTO:	
	Elaborado por:	Setor:
Data:	RBBS	RBBS
28/07/2022	Fonte dos dados:	Escala:
	GSE	1:74.900

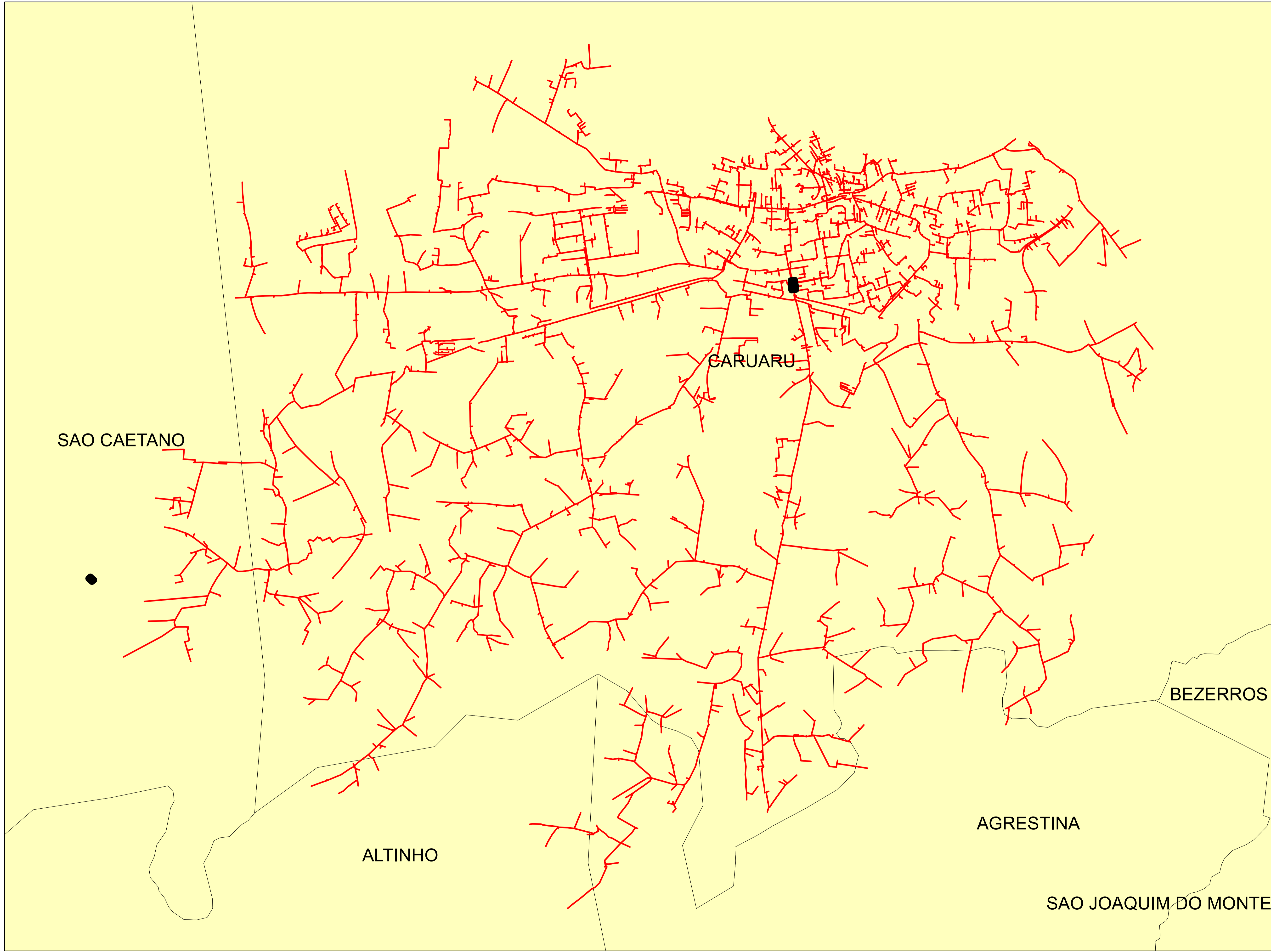


Legendas

- SUBESTAÇÃO
- ALIMENTADOR
- MUNICIPIO

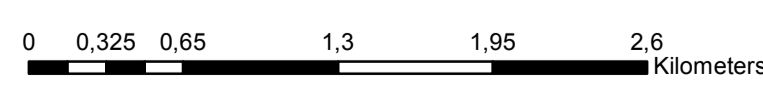


	Descrição:	
	CONJUNTO:	
	Elaborado por:	Setor:
Data:	RBBS	RBBS
28/07/2022	Fonte dos dados:	Escala:
	GSE	1:36.350

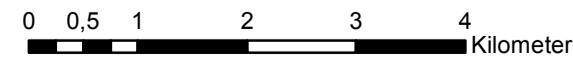
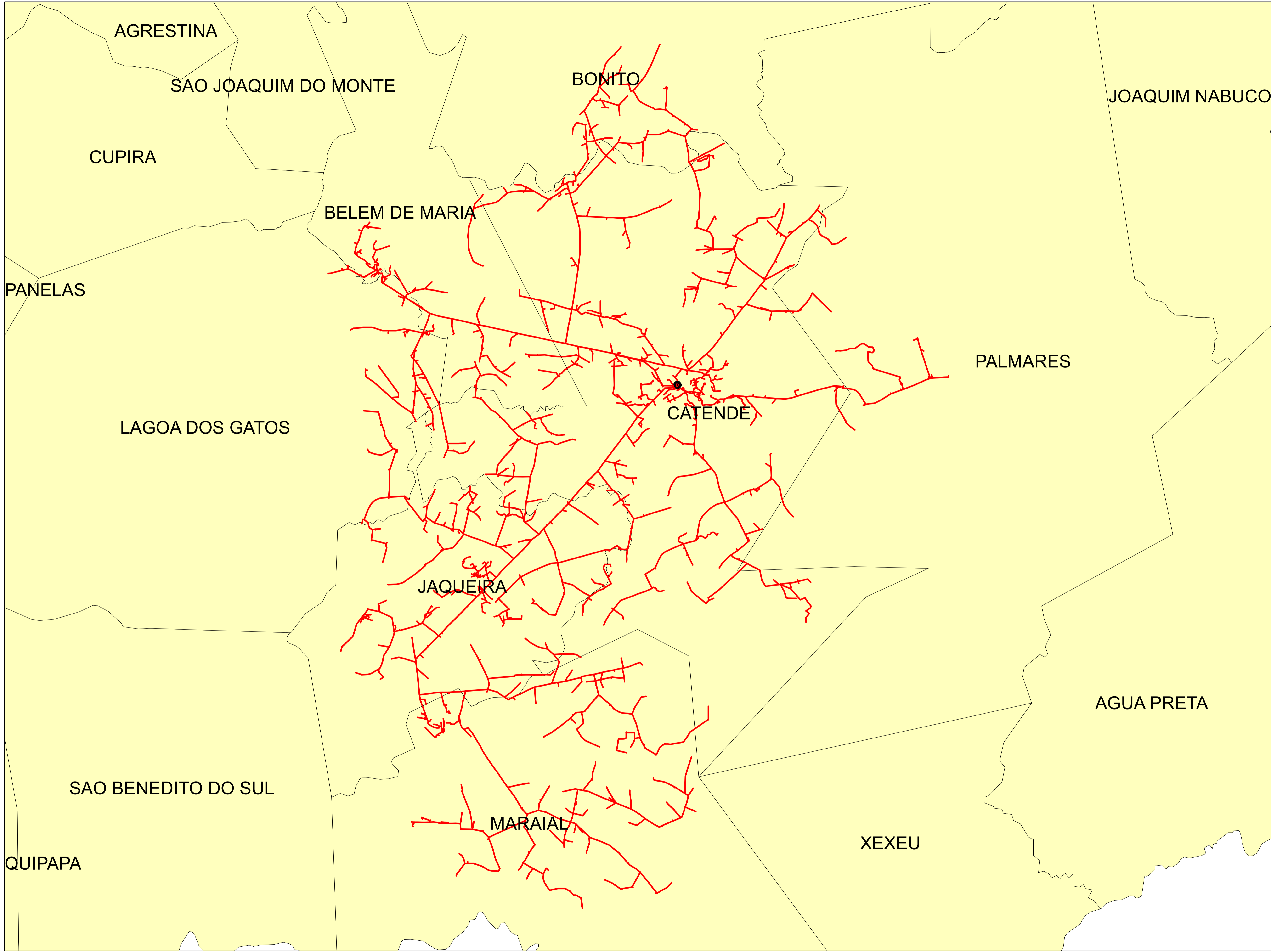


Legendas

- SUBESTAÇÃO
- ALIMENTADOR
- MUNICIPIO



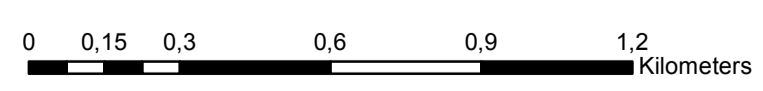
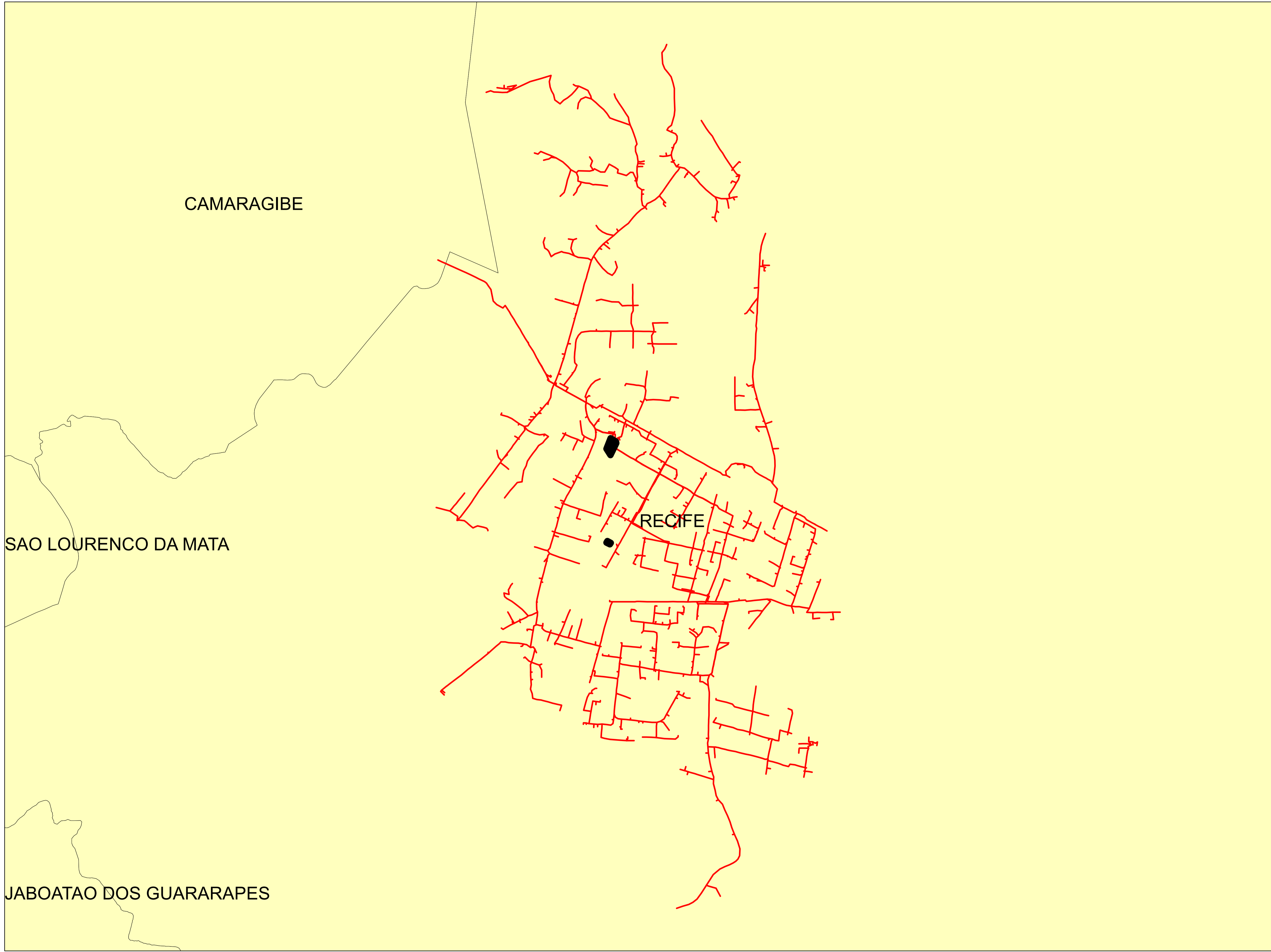
	Descrição:	
	CONJUNTO:	
	Elaborado por:	Setor:
Data:	RBBS	RBBS
28/07/2022	Fonte dos dados:	Escala:
	GSE	1:31.770






Legendas

- SUBESTAÇÃO
- ALIMENTADOR
- MUNICIPIO

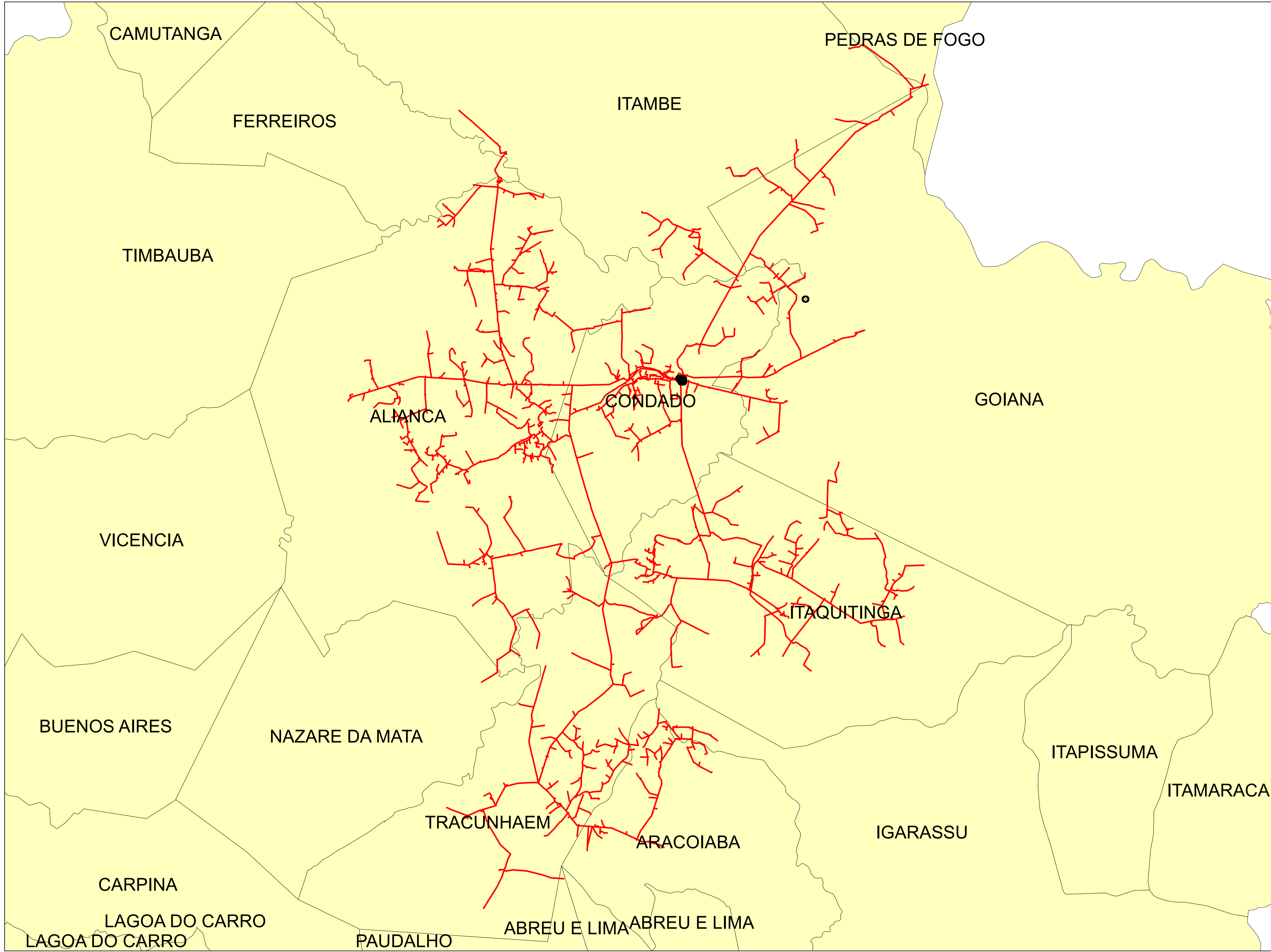
	Descrição:	
	CONJUNTO:	
	Elaborado por:	Setor:
Data:	RBBS	RBBS
28/07/2022	Fonte dos dados:	Escala:
	GSE	1:69.240






Legendas

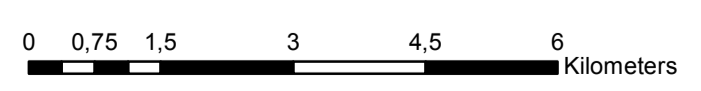
-  SUBESTAÇÃO
-  ALIMENTADOR
-  MUNICIPIO

	Descrição:	
	CONJUNTO:	
	Elaborado por:	Setor:
Data:	RBBS	RBBS
28/07/2022	Fonte dos dados:	Escala:
	GSE	1:15.020

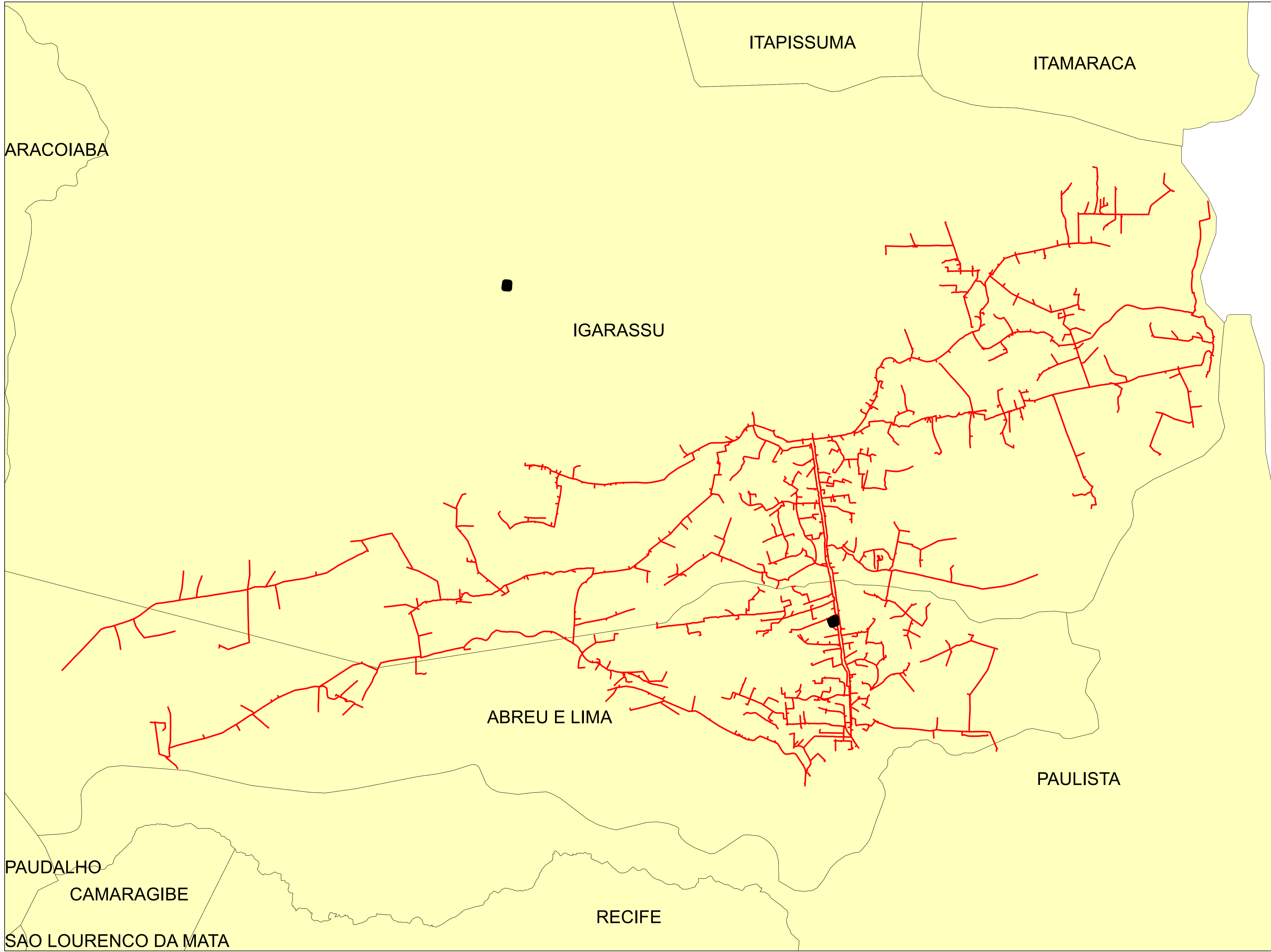


Legendas

-  SUBESTAÇÃO
-  ALIMENTADOR
-  MUNICIPIO

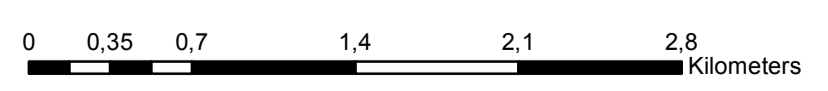


	Descrição:	
	CONJUNTO:	
	Elaborado por:	Setor:
Data:	RBBS	RBBS
28/07/2022	Fonte dos dados:	Escala:
	GSE	1:85.740



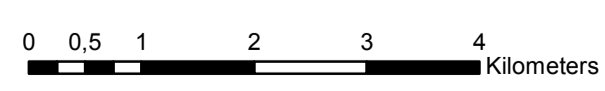
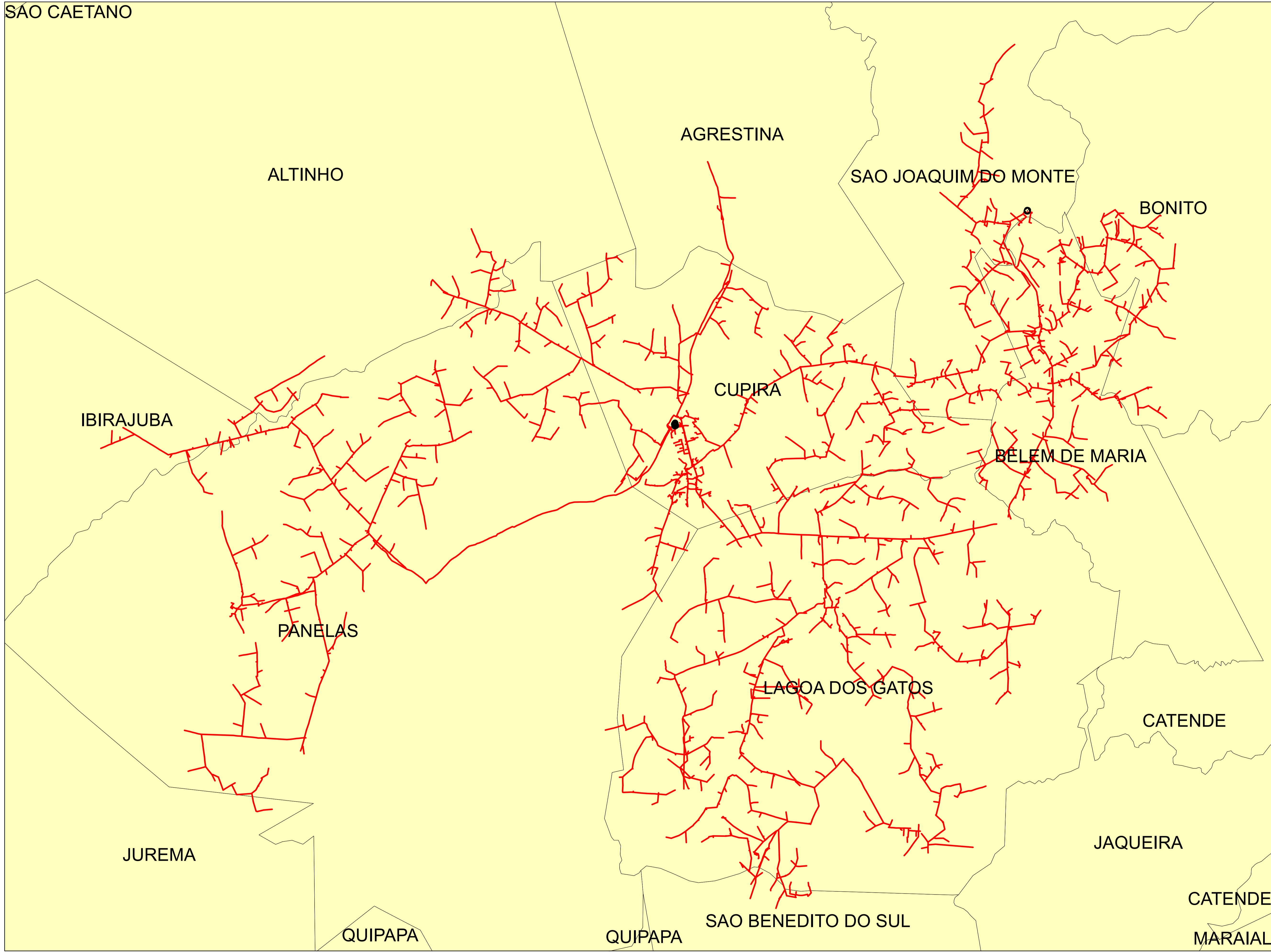
Legendas

- SUBESTAÇÃO
- ALIMENTADOR
- MUNICIPIO



	Descrição:	
	CONJUNTO:	
	Elaborado por:	Setor:
Data:	RBBS	RBBS
28/07/2022	Fonte dos dados:	Escala:
	GSE	1:32.410

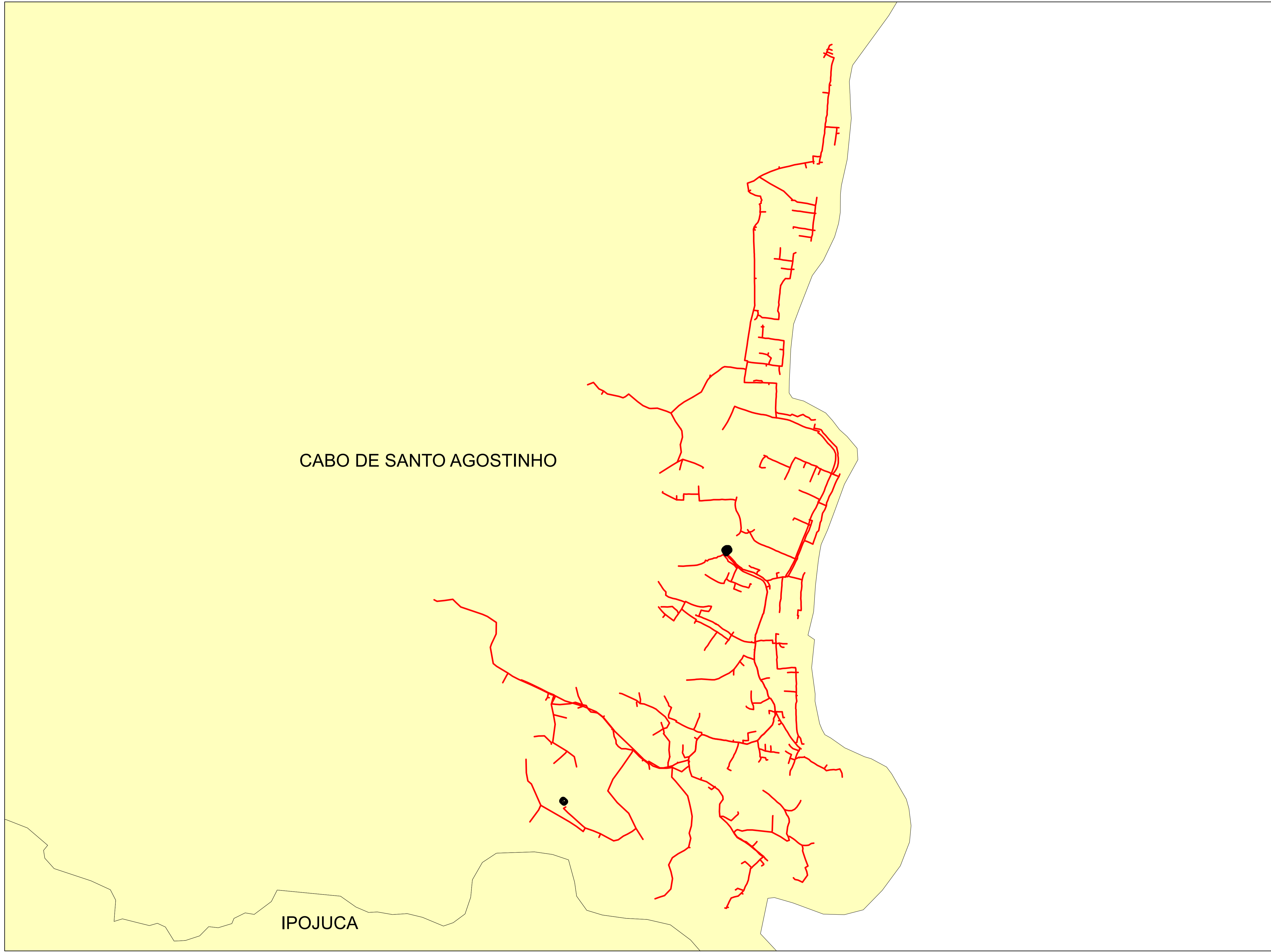
SÃO CAETANO



Legendas

- SUBESTAÇÃO
- ALIMENTADOR
- MUNICIPIO




	Descrição:	
	CONJUNTO:	
	Elaborado por:	Setor:
Data:	RBBS	RBBS
28/07/2022	Fonte dos dados:	Escala:
	GSE	1:67.060

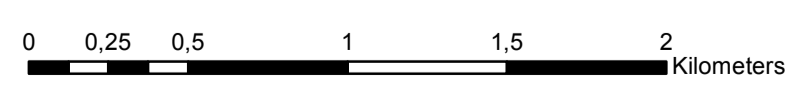


CABO DE SANTO AGOSTINHO

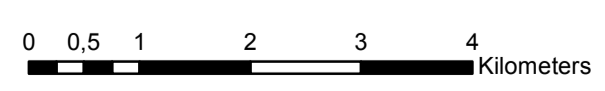
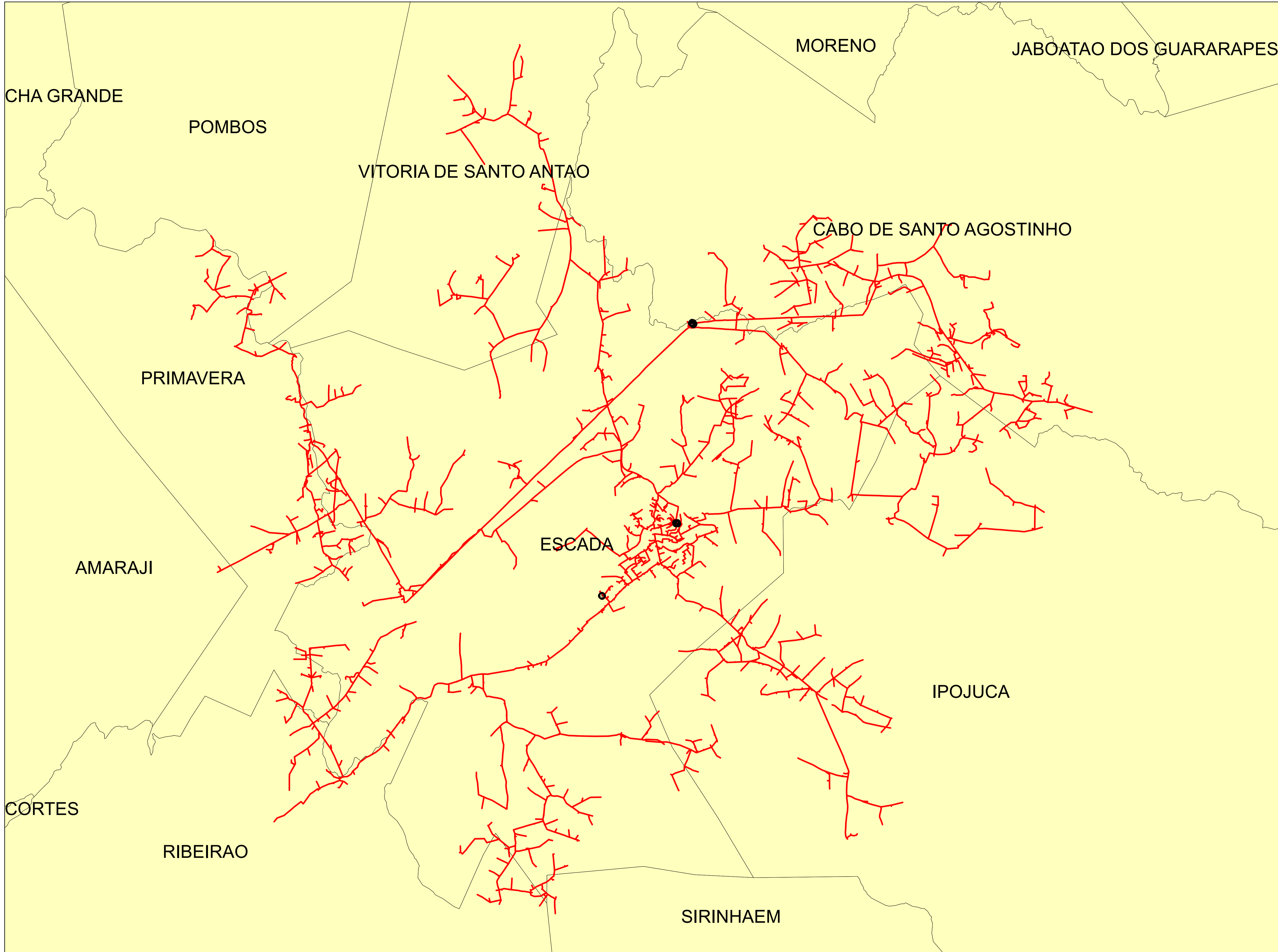
IPOJUCA

Legendas

-  SUBESTAÇÃO
-  ALIMENTADOR
-  MUNICIPIO



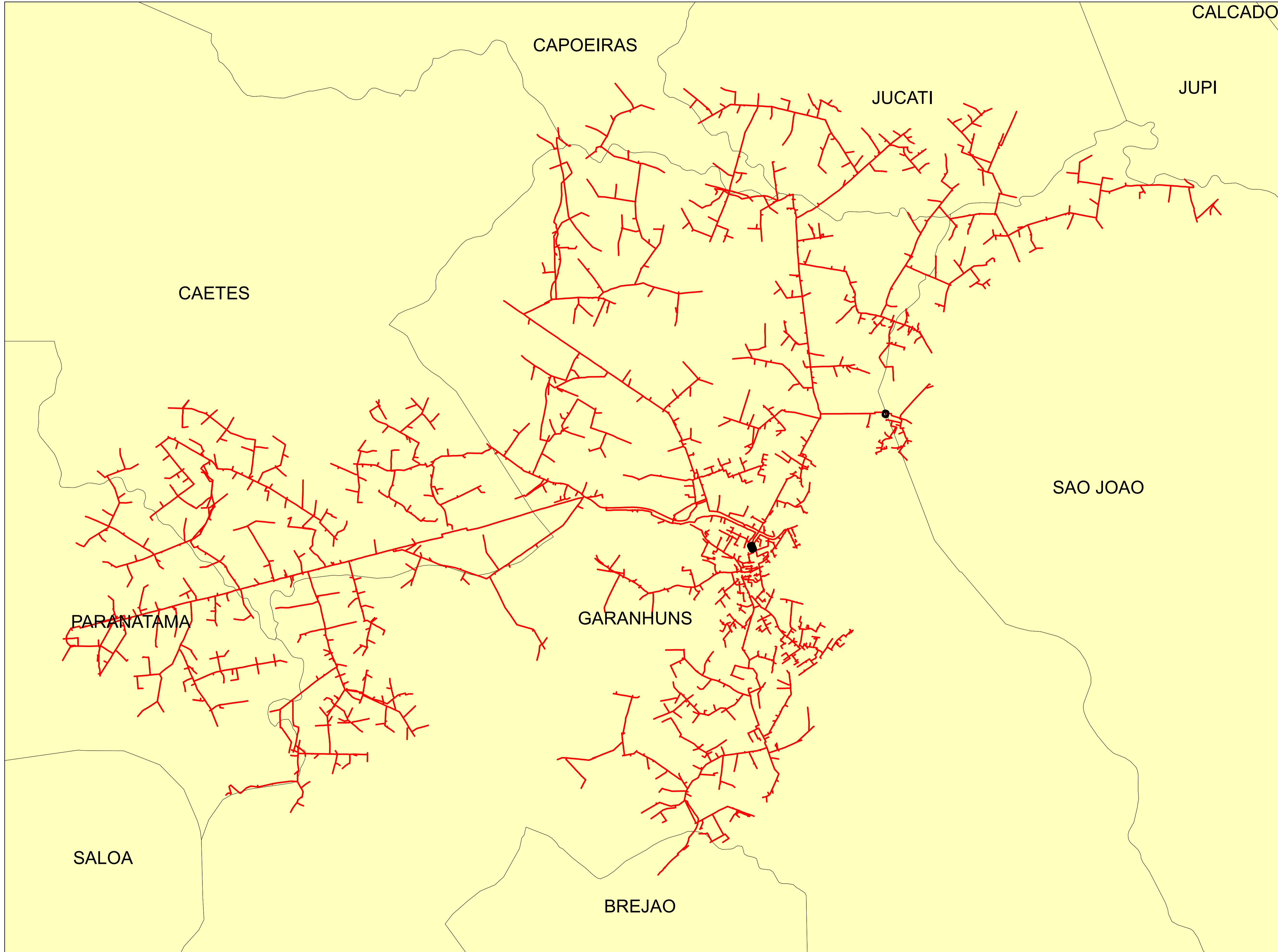
	Descrição:	
	CONJUNTO:	
	Elaborado por:	Setor:
Data:	RBBS	RBBS
28/07/2022	Fonte dos dados:	Escala:
	GSE	1:23.720






Legendas

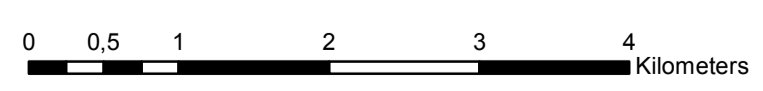
- SUBESTAÇÃO
- ALIMENTADOR
- MUNICIPIO

	Descrição:	
	CONJUNTO:	
	Elaborado por:	Setor:
Data:	RBBS	RBBS
28/07/2022	Fonte dos dados:	Escala:
	GSE	1:68.180

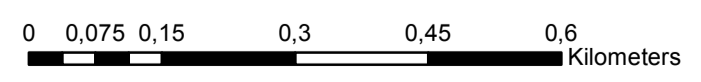
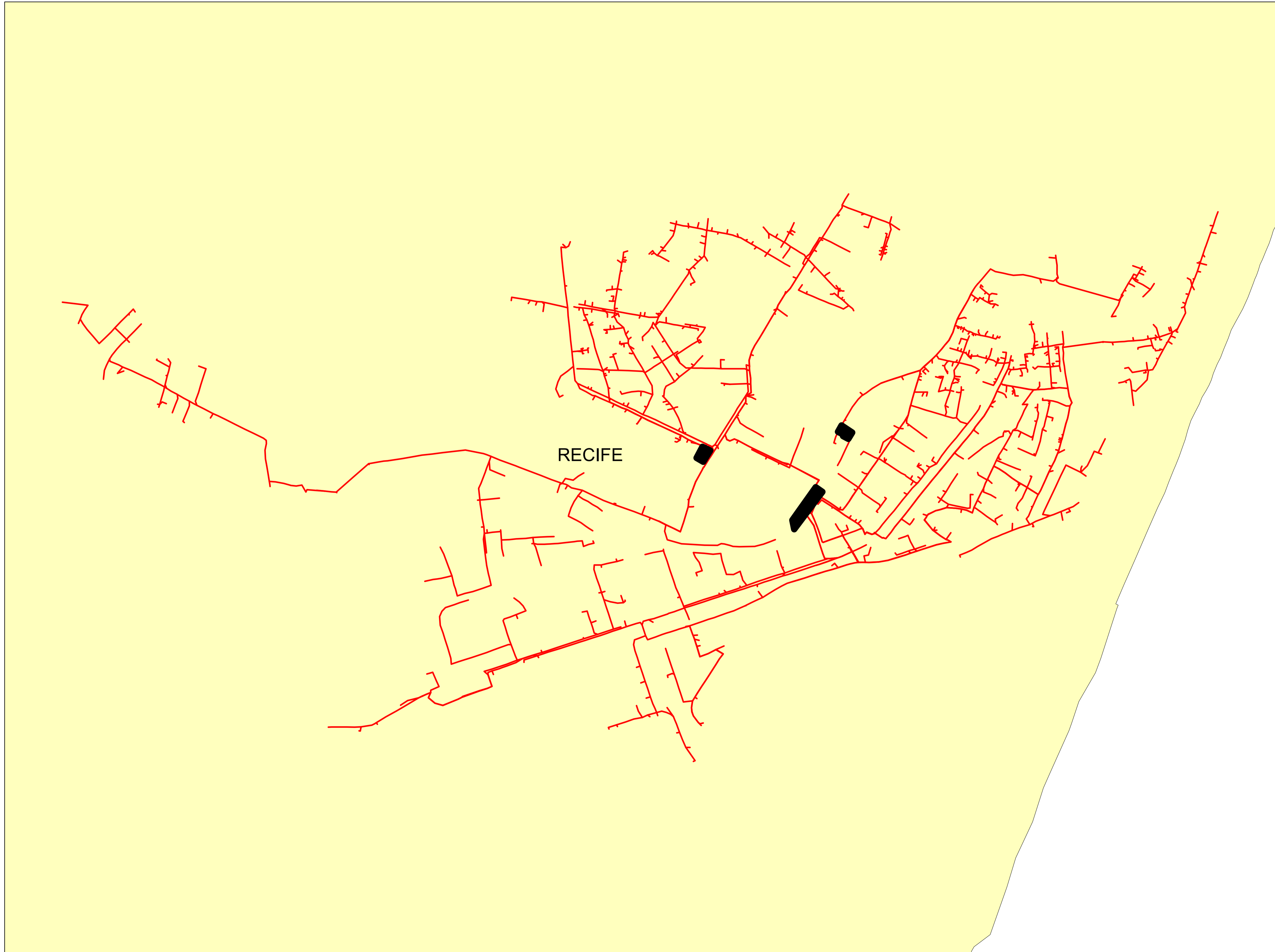


Legendas

-  SUBESTAÇÃO
-  ALIMENTADOR
-  MUNICIPIO



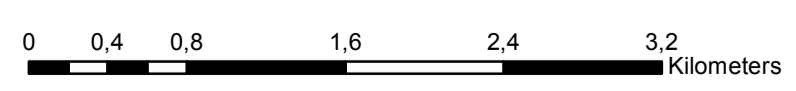
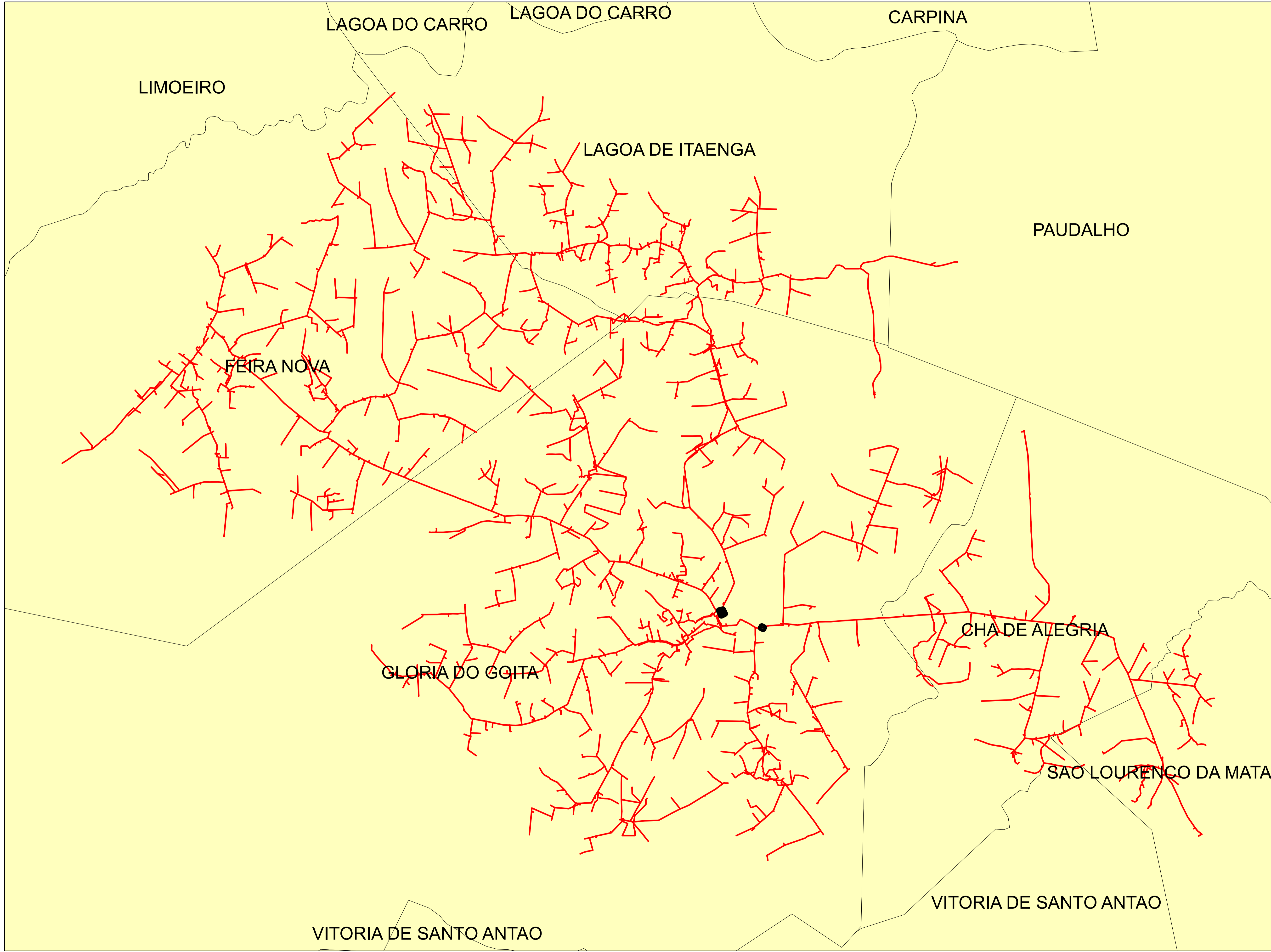
	Descrição:	
	CONJUNTO:	
	Elaborado por:	Setor:
Data:	RBBS	RBBS
28/07/2022	Fonte dos dados:	Escala:
	GSE	1:50.340



Legendas

- SUBESTAÇÃO
- ALIMENTADOR
- MUNICIPIO

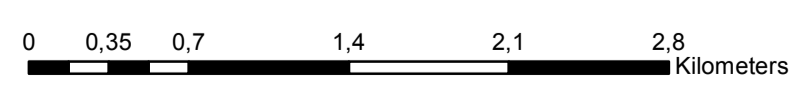
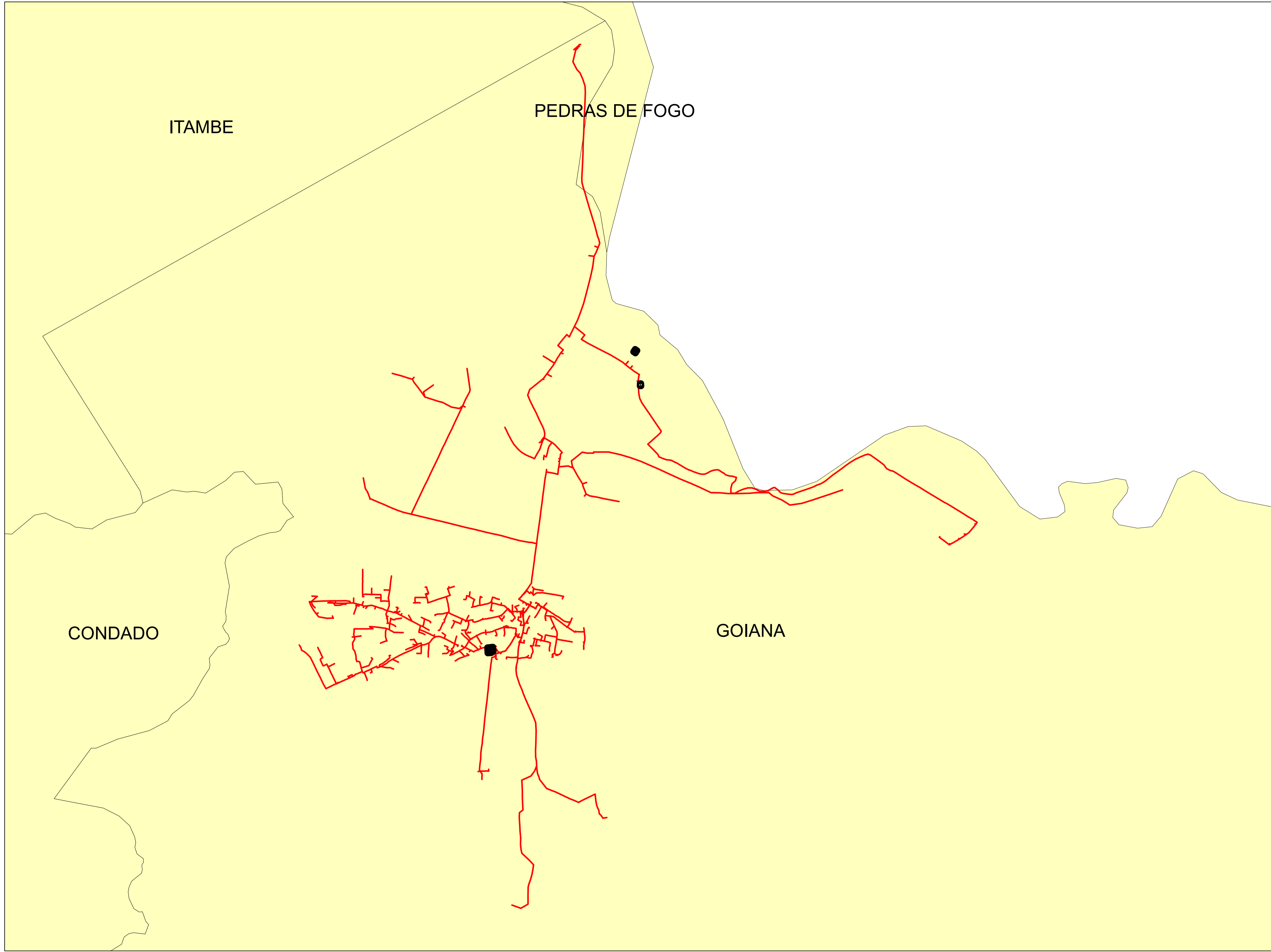
	Descrição:	
	CONJUNTO:	
	Elaborado por:	Setor:
Data:	RBBS	RBBS
28/07/2022	Fonte dos dados:	Escala:
	GSE	1:8.510



Legendas

- SUBESTAÇÃO
- ALIMENTADOR
- MUNICIPIO

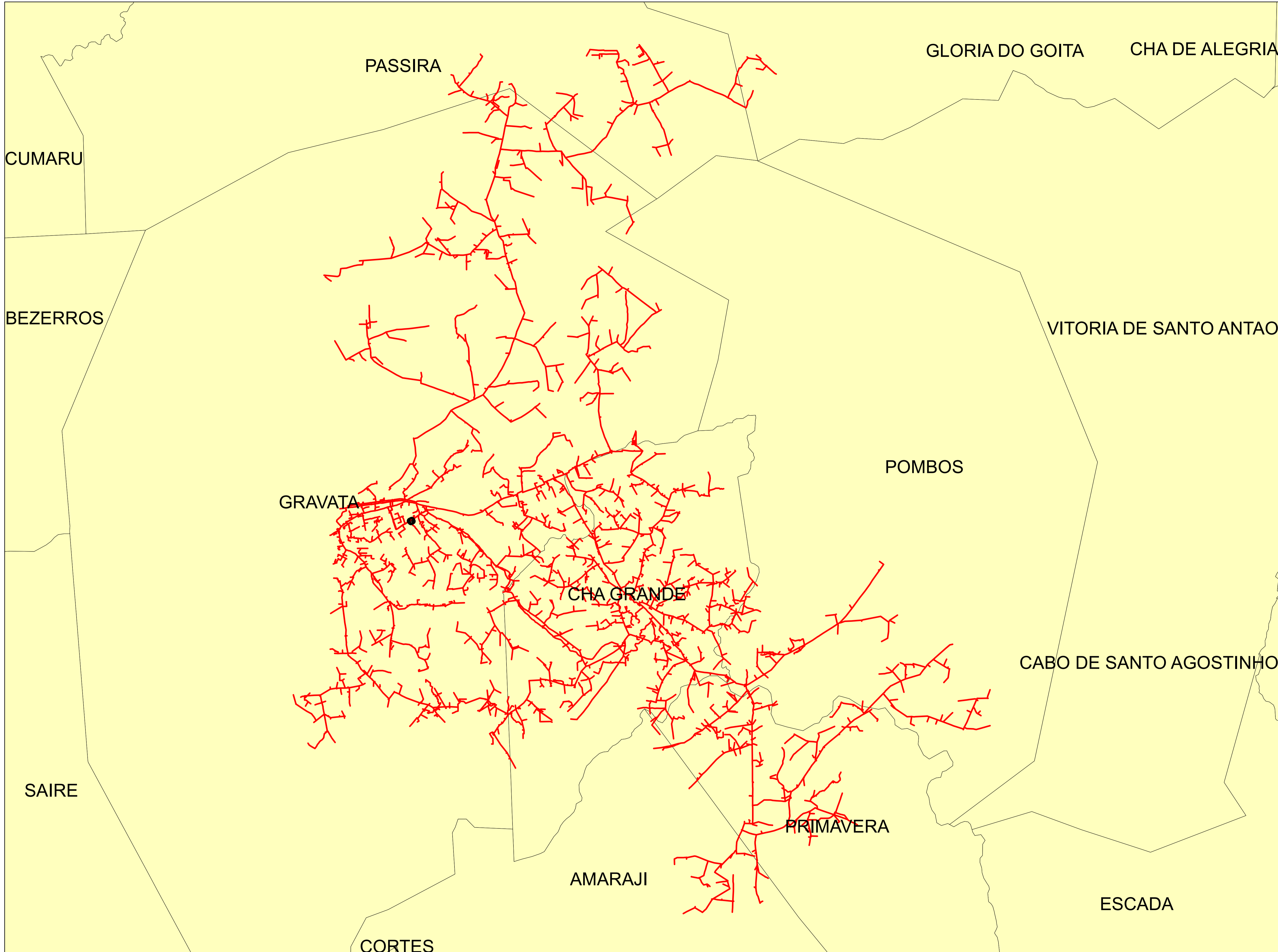
	Descrição:	
	CONJUNTO:	
	Elaborado por:	Setor:
Data:	RBBS	RBBS
28/07/2022	Fonte dos dados:	Escala:
	GSE	1:38.190






Legendas

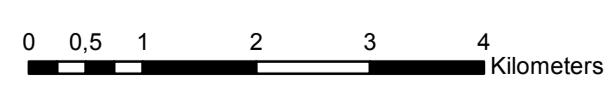
- SUBESTAÇÃO
- ALIMENTADOR
- MUNICIPIO

	Descrição:	
	CONJUNTO:	
	Elaborado por:	Setor:
Data:	RBBS	RBBS
28/07/2022	Fonte dos dados:	Escala:
	GSE	1:33.050

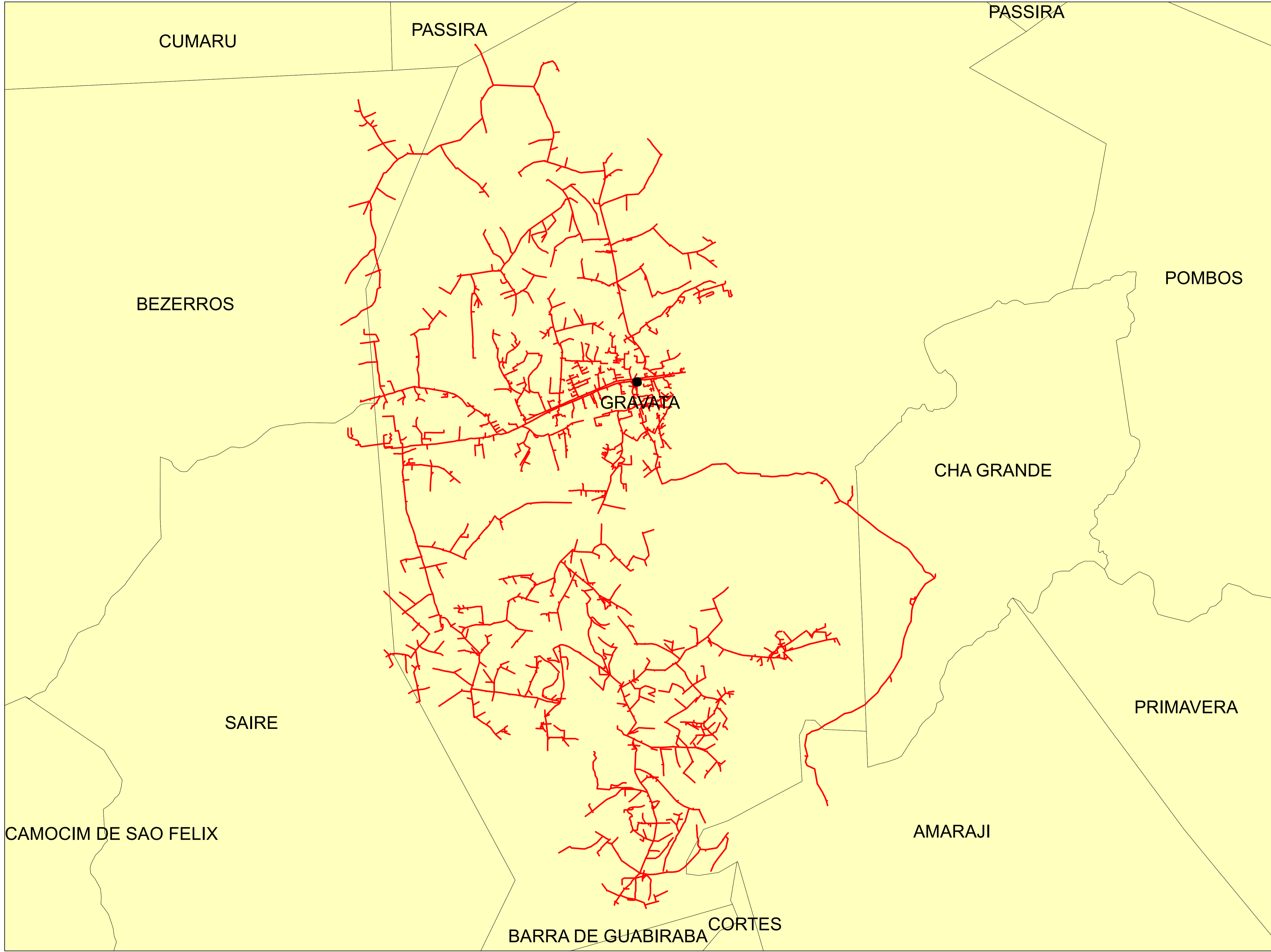


Legendas

-  SUBESTAÇÃO
-  ALIMENTADOR
-  MUNICIPIO

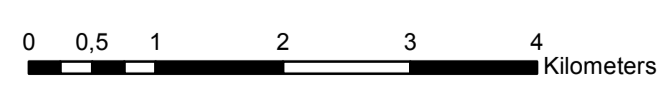


	Descrição:	
	CONJUNTO:	
	Elaborado por:	Setor:
Data:	RBBS	RBBS
28/07/2022	Fonte dos dados:	Escala:
	GSE	1:66.400

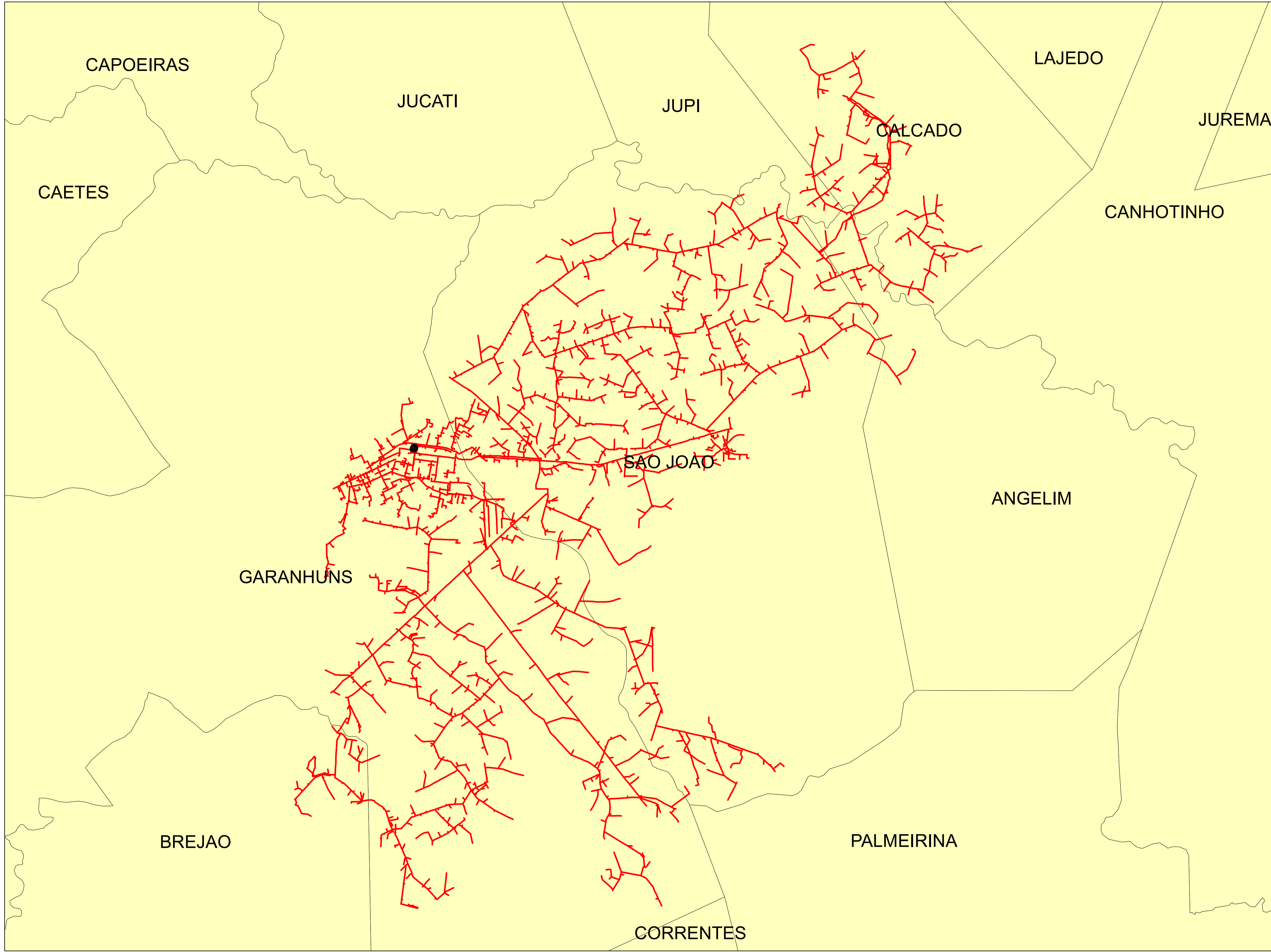


Legendas




- SUBESTAÇÃO
- ALIMENTADOR
- MUNICIPIO

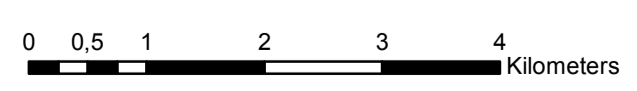


	Descrição:	
	CONJUNTO:	
	Elaborado por:	Setor:
Data:	RBBS	RBBS
28/07/2022	Fonte dos dados:	Escala:
	GSE	1:59.460

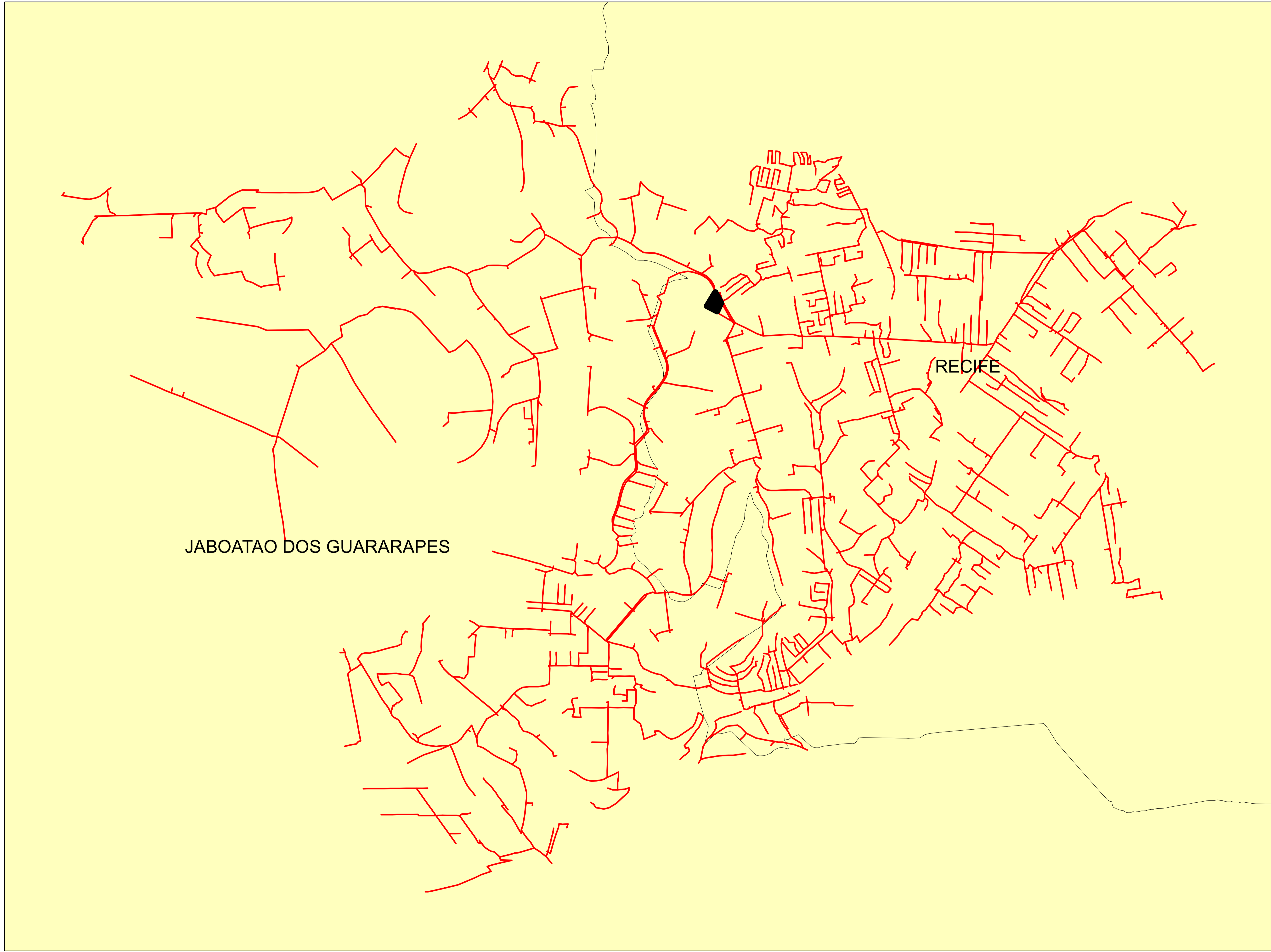


Legendas




-  SUBESTAÇÃO
-  ALIMENTADOR
-  MUNICIPIO

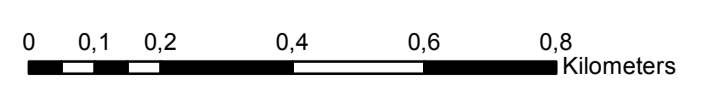


	Descrição:	
	CONJUNTO:	
	Elaborado por:	Setor:
Data:	RBBS	RBBS
28/07/2022	Fonte dos dados:	Escala:
	GSE	1:64.140

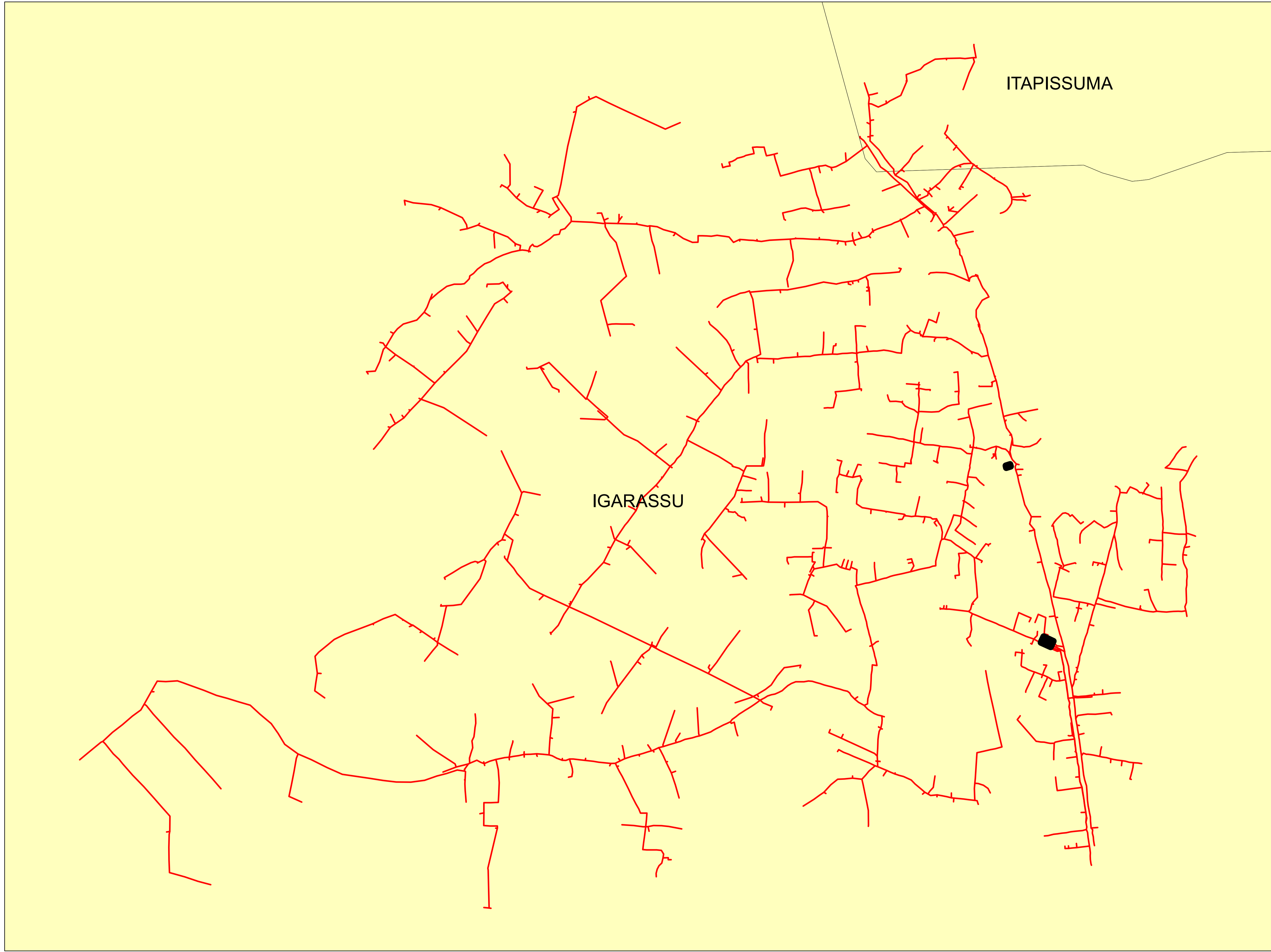


Legendas




-  SUBESTAÇÃO
-  ALIMENTADOR
-  MUNICIPIO

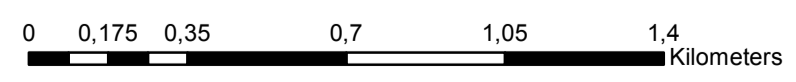


	Descrição:	
	CONJUNTO:	
	Elaborado por:	Setor:
Data:	RBBS	RBBS
28/07/2022	Fonte dos dados:	Escala:
	GSE	1:11.460

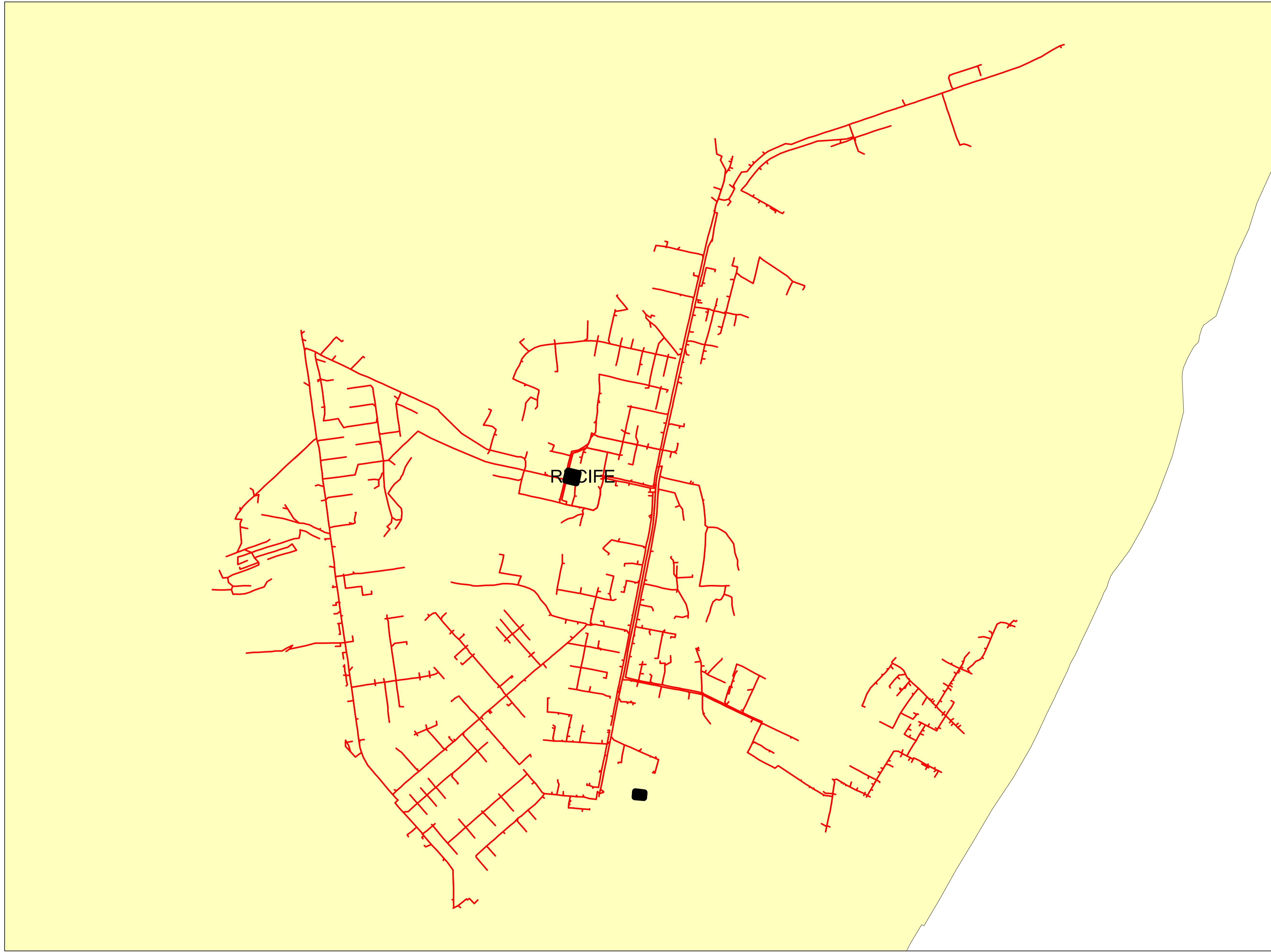


Legendas




-  SUBESTAÇÃO
-  ALIMENTADOR
-  MUNICIPIO

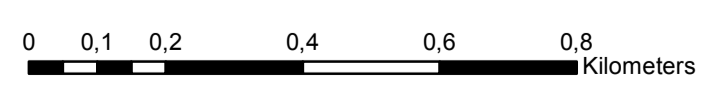


	Descrição:	
	CONJUNTO:	
	Elaborado por:	Setor:
Data:	RBBS	RBBS
28/07/2022	Fonte dos dados:	Escala:
	GSE	1:16.670

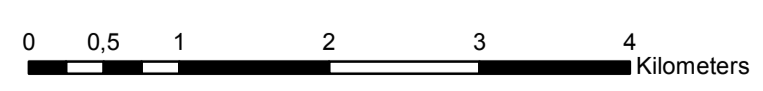
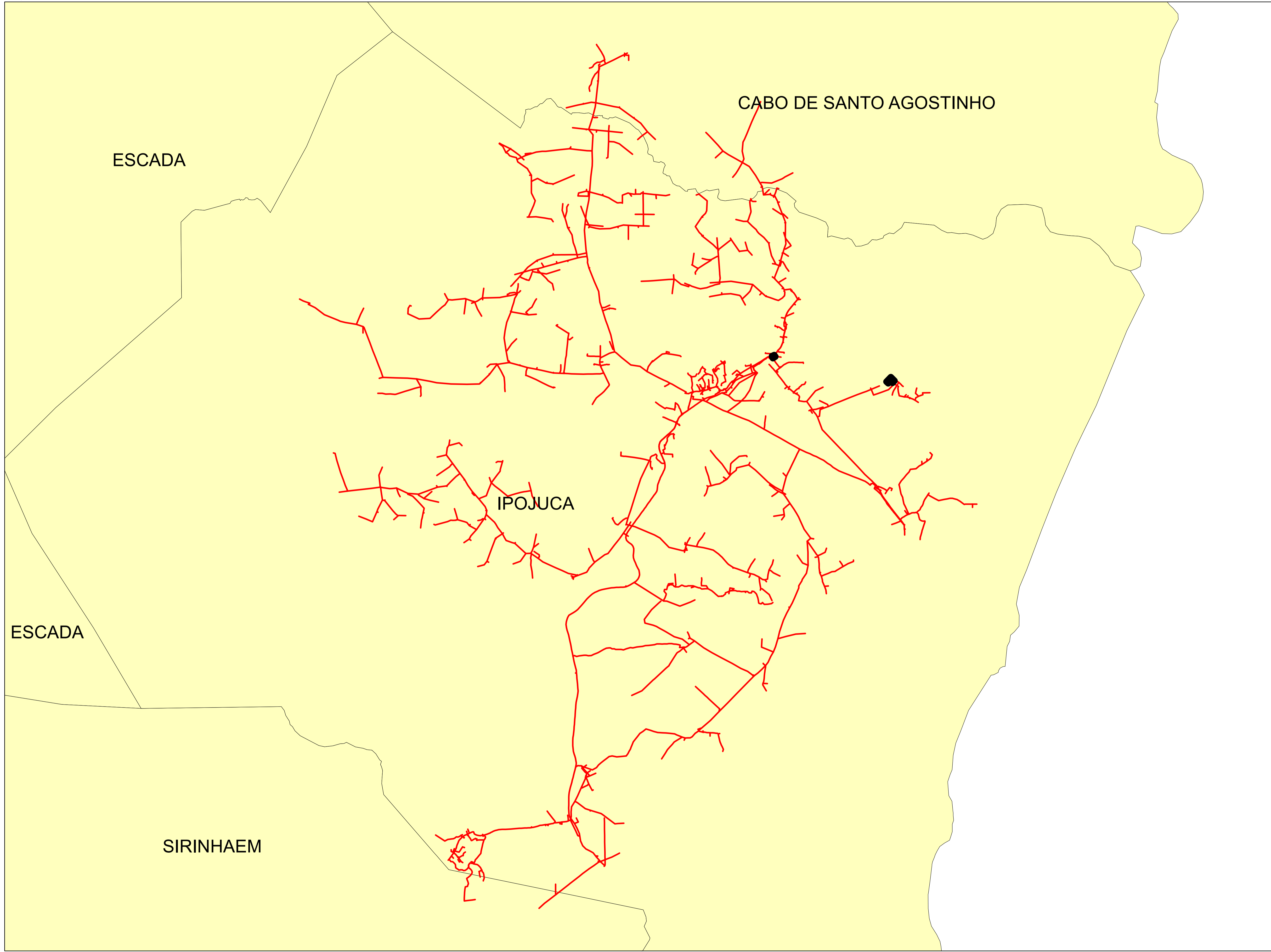


Legendas

-  SUBESTAÇÃO
-  ALIMENTADOR
-  MUNICIPIO



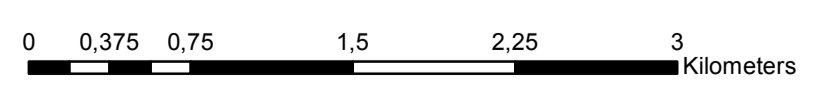
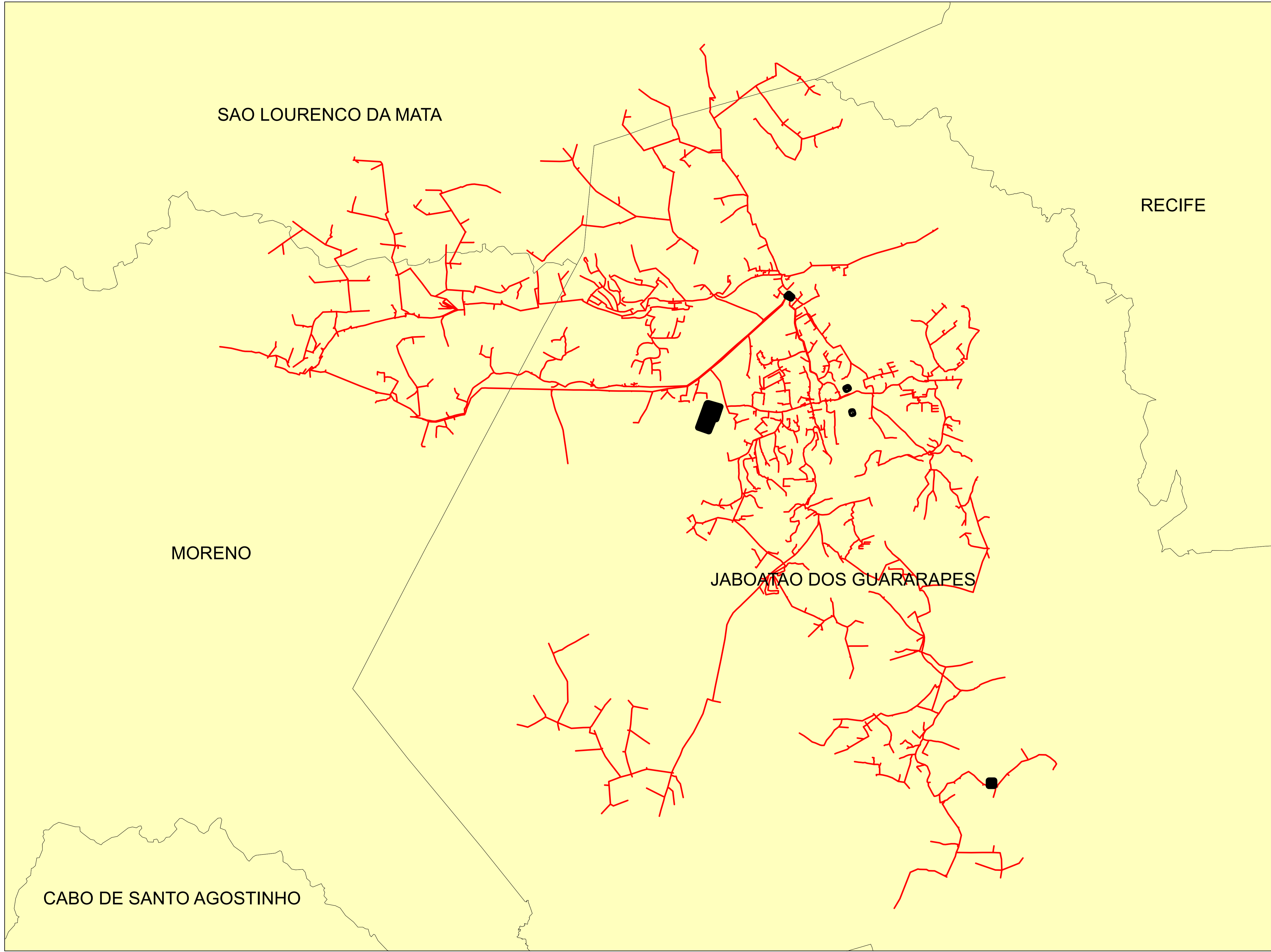
	Descrição:	
	CONJUNTO:	
	Elaborado por:	Setor:
Data:	RBBS	RBBS
28/07/2022	Fonte dos dados:	Escala:
	GSE	1:11.040



Legendas

- SUBESTAÇÃO
- ALIMENTADOR
- MUNICIPIO

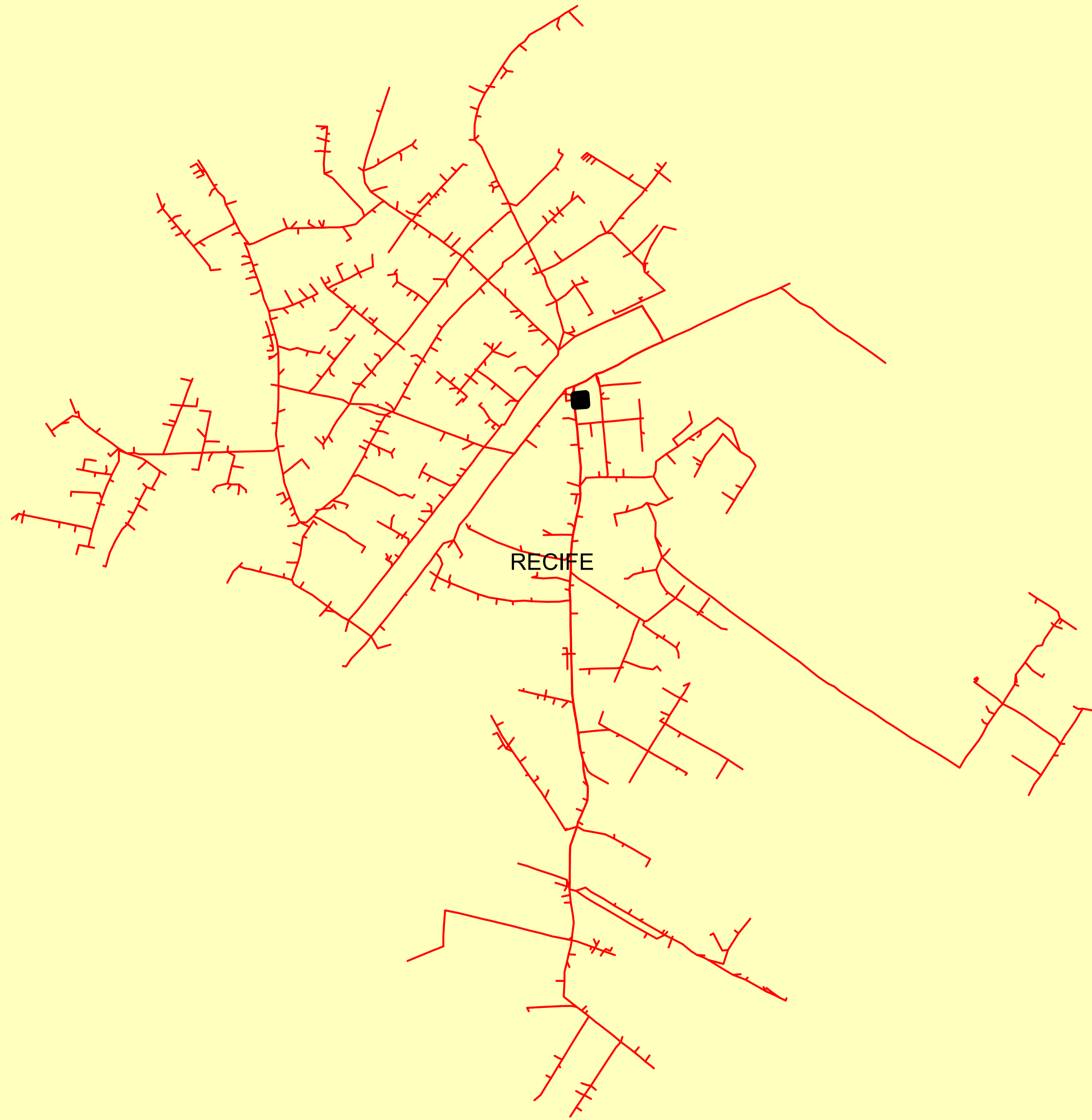
	Descrição:	
	CONJUNTO:	
	Elaborado por:	Setor:
Data:	RBBS	RBBS
28/07/2022	Fonte dos dados:	Escala:
	GSE	1:50.290






Legendas

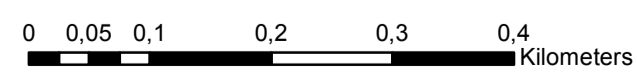
- SUBESTAÇÃO
- ALIMENTADOR
- MUNICIPIO

	Descrição:	
	CONJUNTO:	
	Elaborado por:	Setor:
Data:	RBBS	RBBS
28/07/2022	Fonte dos dados:	Escala:
	GSE	1:34.970

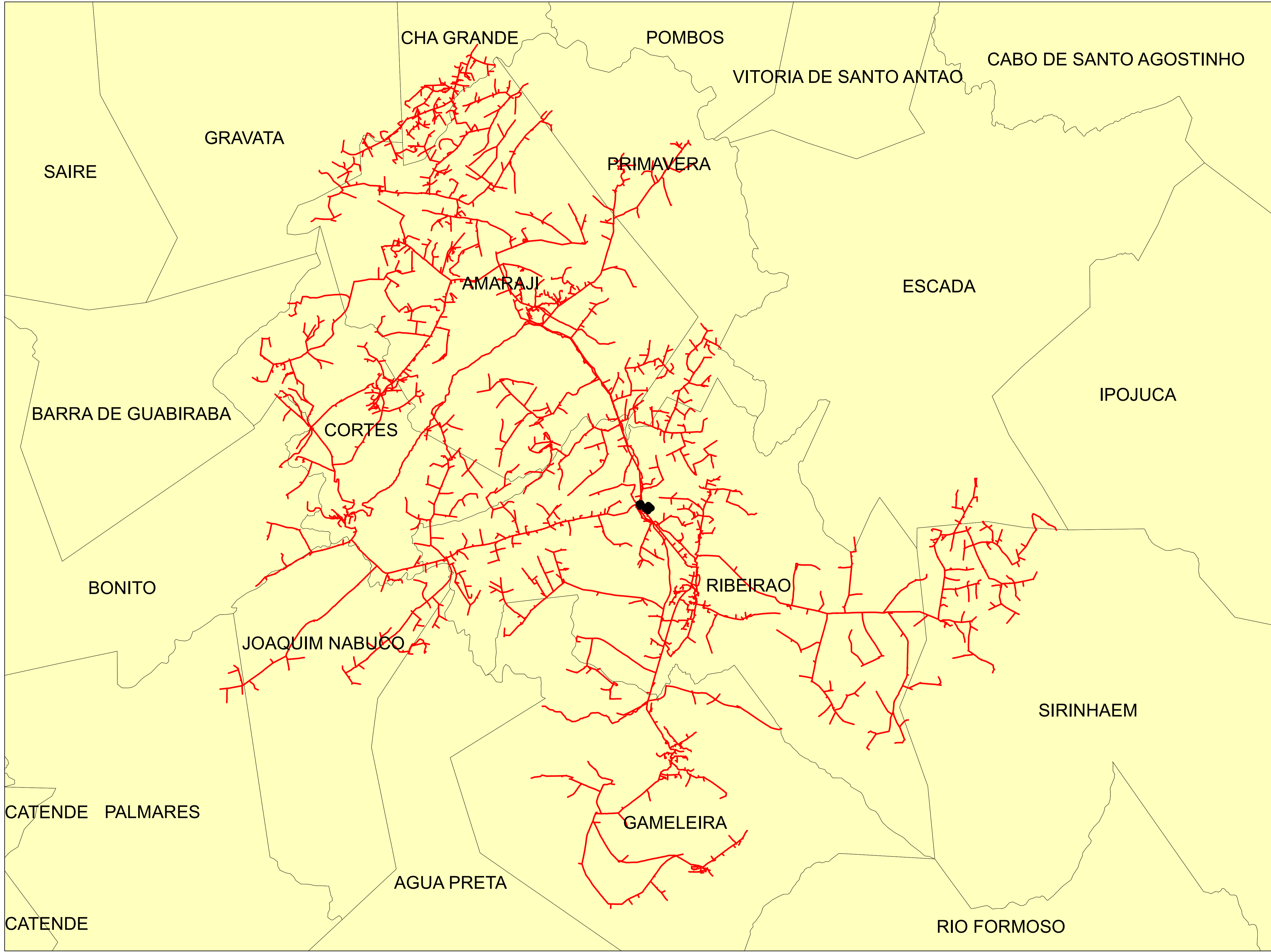


Legendas

-  SUBESTAÇÃO
-  ALIMENTADOR
-  MUNICIPIO

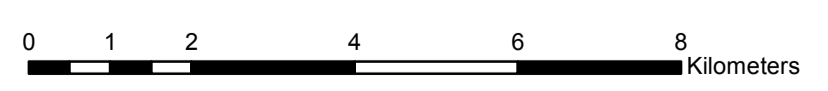


	Descrição:	
	CONJUNTO:	
	Elaborado por:	Setor:
Data:	RBBS	RBBS
28/07/2022	Fonte dos dados:	Escala:
	GSE	1:6.230

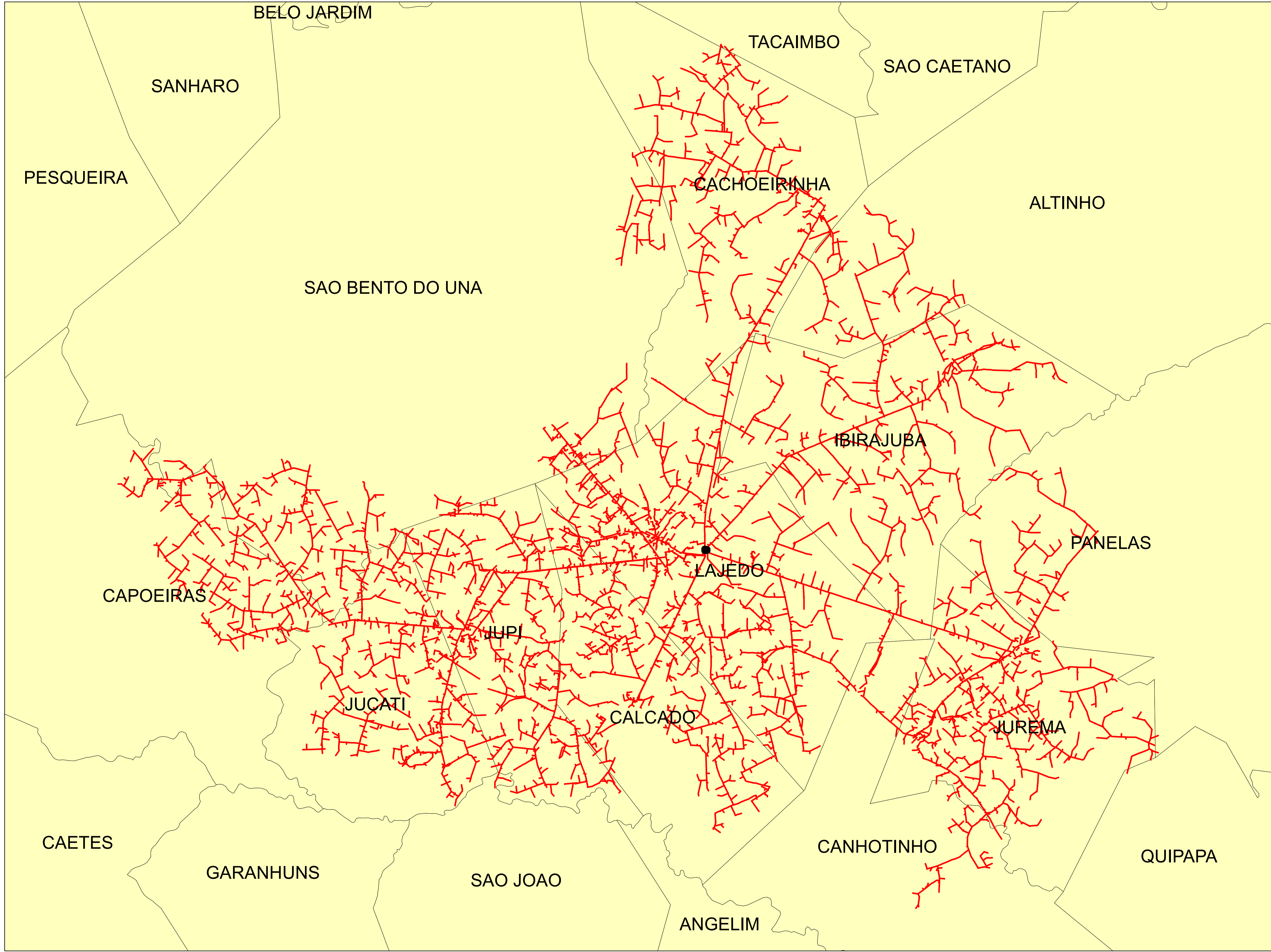


Legendas

- SUBESTAÇÃO
- ALIMENTADOR
- MUNICIPIO

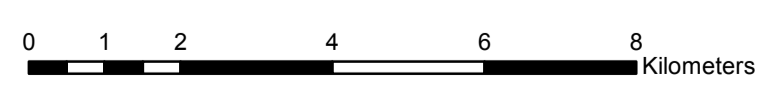


	Descrição:	
	CONJUNTO:	
	Elaborado por:	Setor:
Data:	RBBS	RBBS
28/07/2022	Fonte dos dados:	Escala:
	GSE	1:92.740

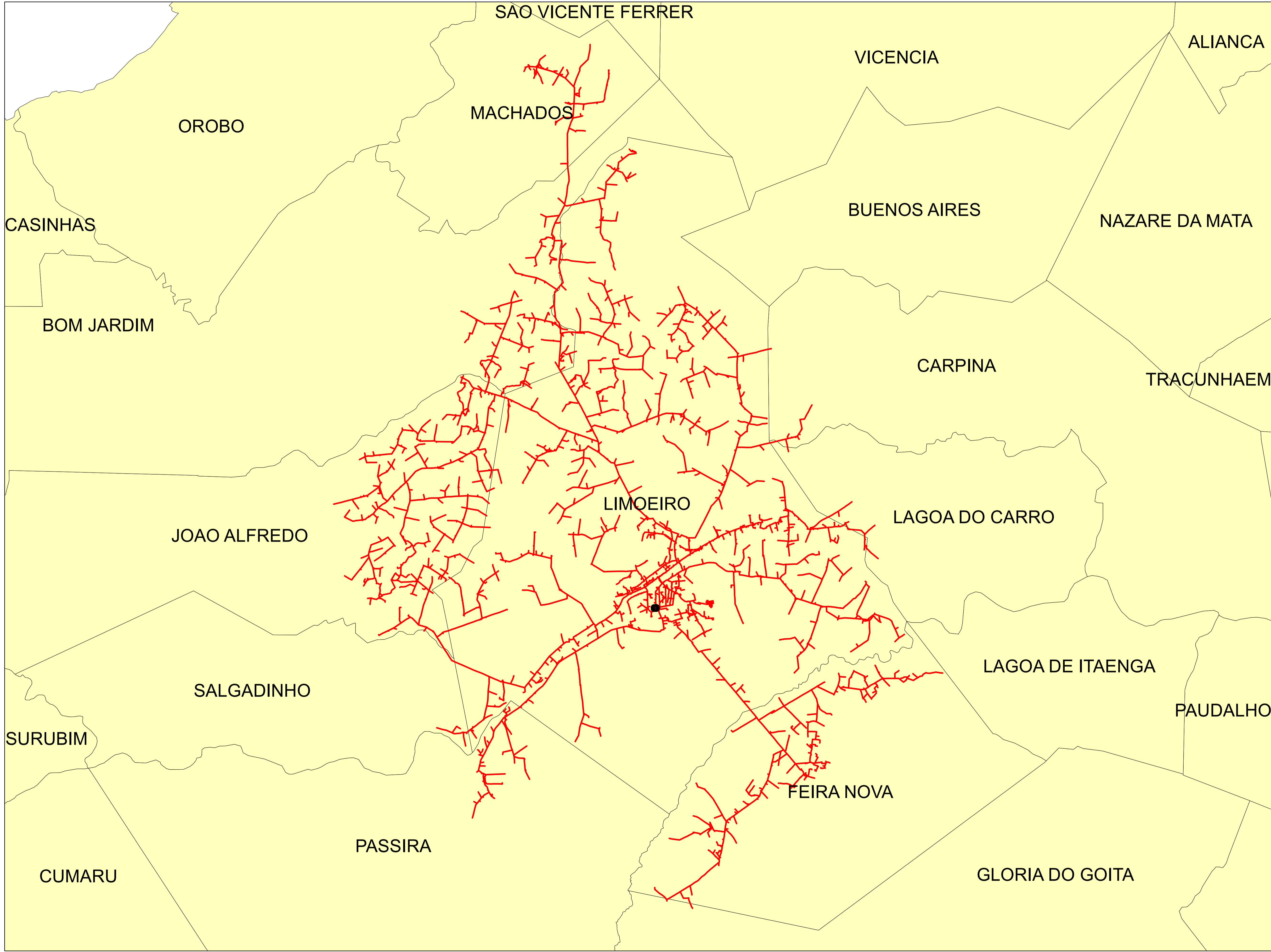


Legendas

- SUBESTAÇÃO
- ALIMENTADOR
- MUNICIPIO

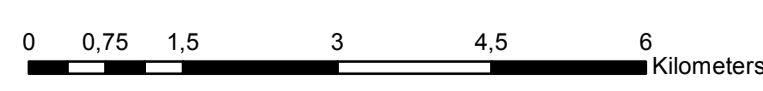


	Descrição:	
	CONJUNTO:	
	Elaborado por:	Setor:
Data:	RBBS	RBBS
28/07/2022	Fonte dos dados:	Escala:
	GSE	1:99.550

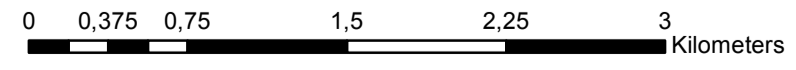
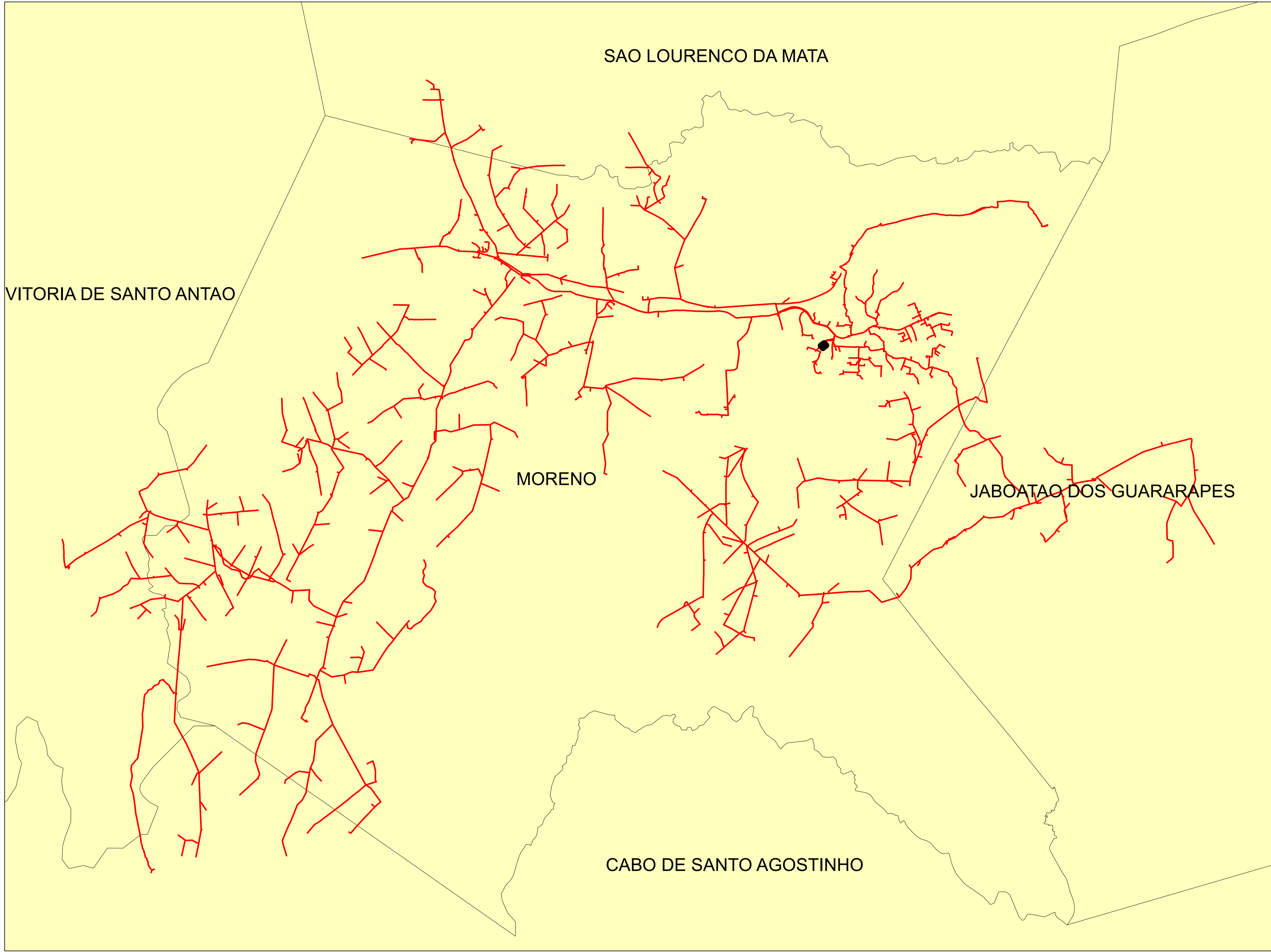


Legendas

- SUBESTAÇÃO
- ALIMENTADOR
- MUNICIPIO



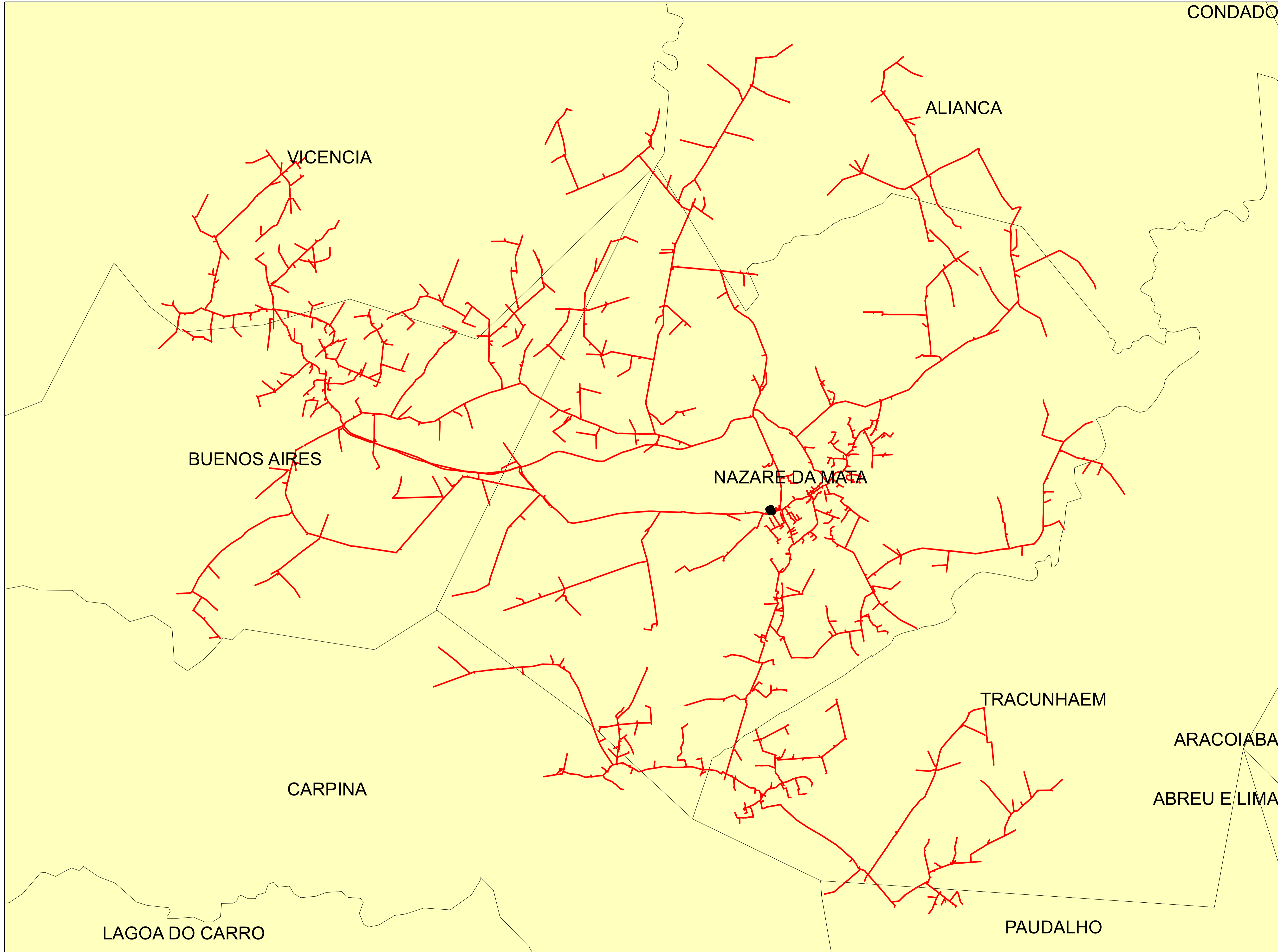
	Descrição:	
	CONJUNTO:	
	Elaborado por:	Setor:
Data:	RBBS	RBBS
28/07/2022	Fonte dos dados:	Escala:
	GSE	1:73.480






Legendas

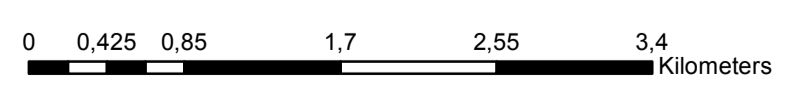
- SUBESTAÇÃO
- ALIMENTADOR
- MUNICIPIO

	Descrição:	
	CONJUNTO:	
	Elaborado por:	Setor:
Data:	RBBS	RBBS
28/07/2022	Fonte dos dados:	Escala:
	GSE	1:35.620

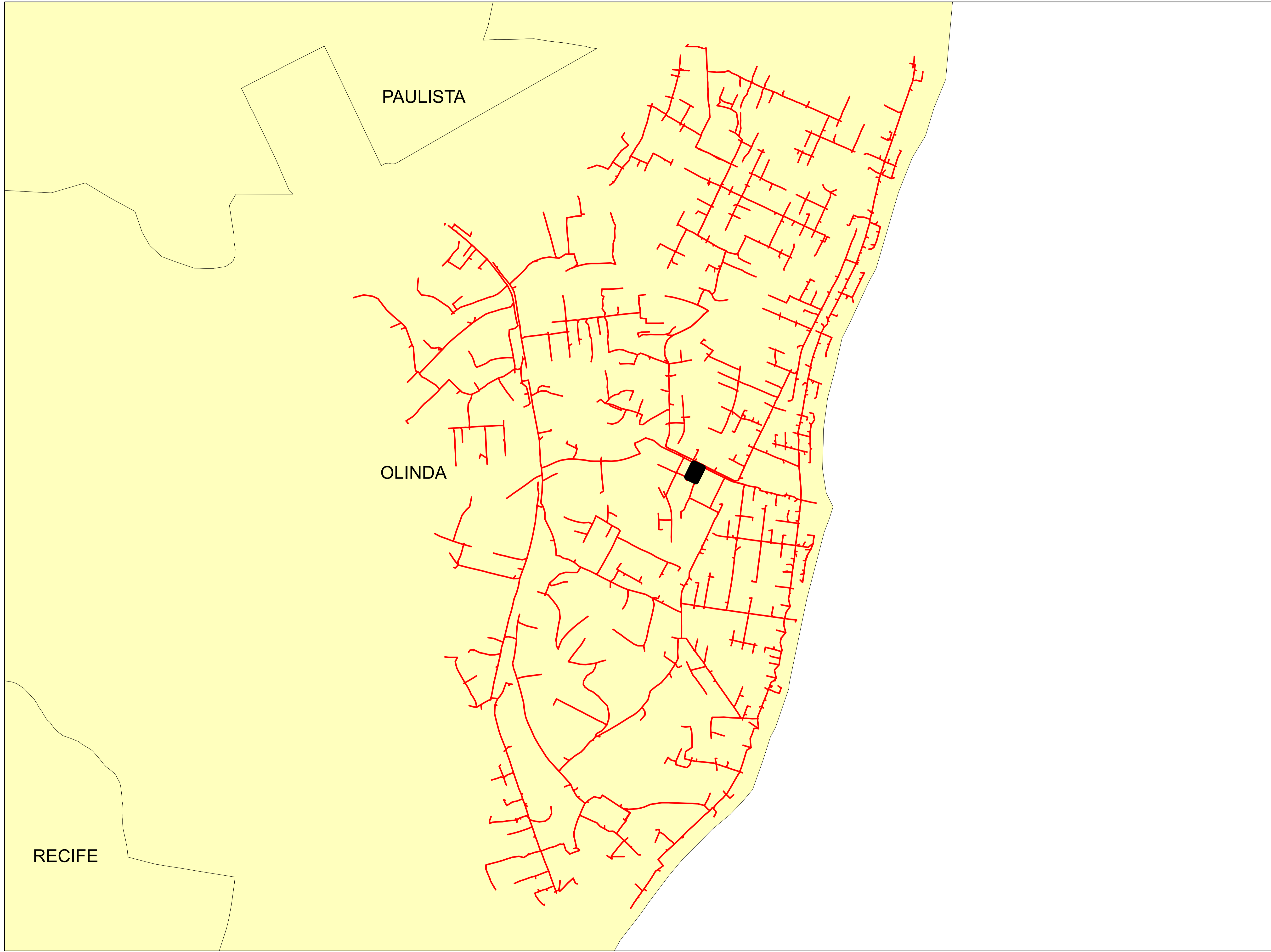


Legendas

-  SUBESTAÇÃO
-  ALIMENTADOR
-  MUNICIPIO



	Descrição:	
	CONJUNTO:	
	Elaborado por:	Setor:
Data:	RBBS	RBBS
28/07/2022	Fonte dos dados:	Escala:
	GSE	1:41.200



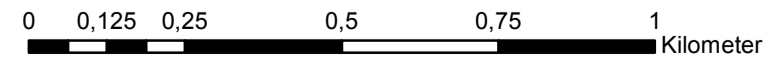
RECIFE

PAULISTA

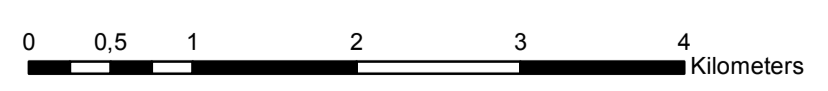
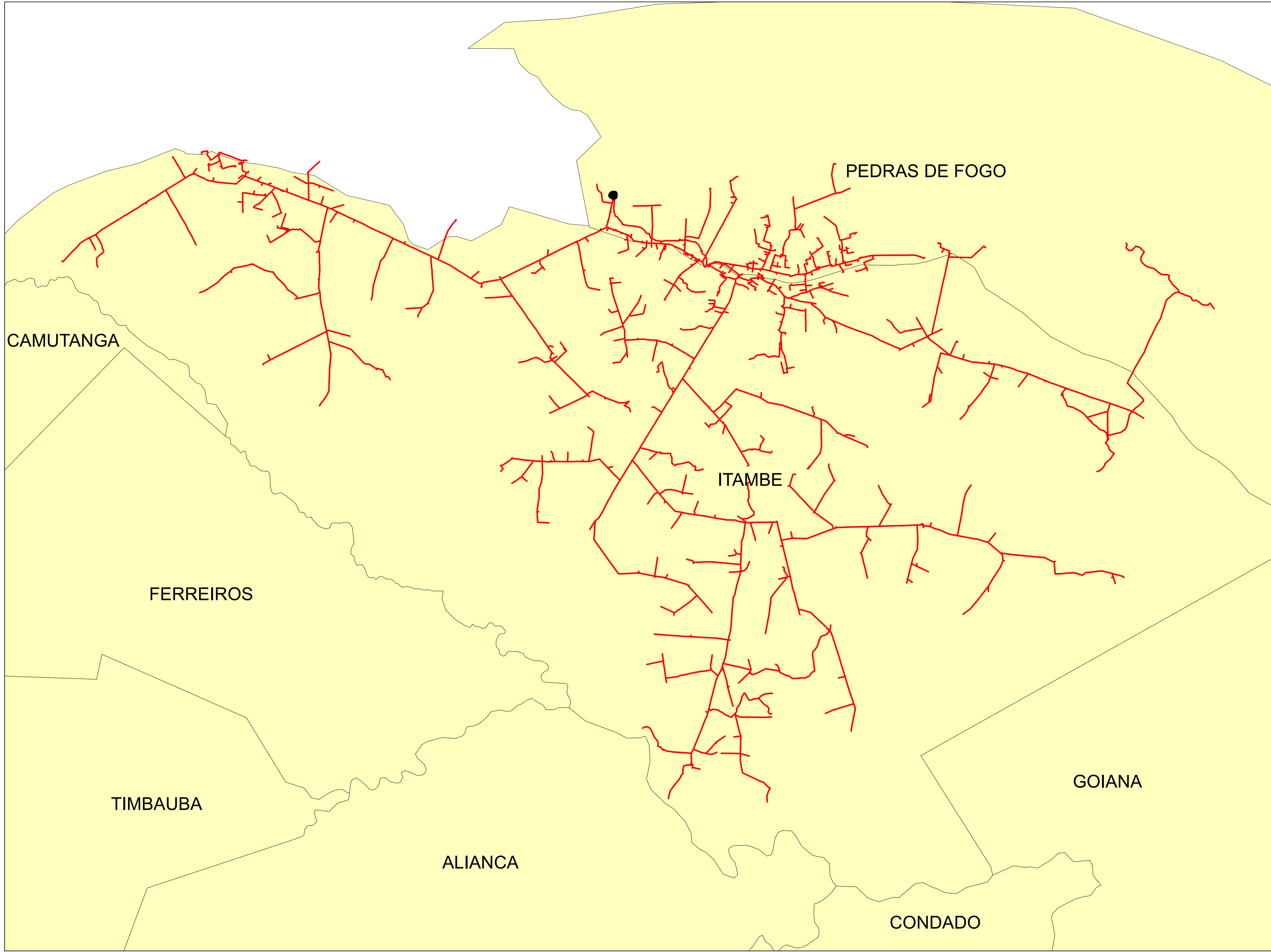
OLINDA

Legendas

-  SUBESTAÇÃO
-  ALIMENTADOR
-  MUNICIPIO



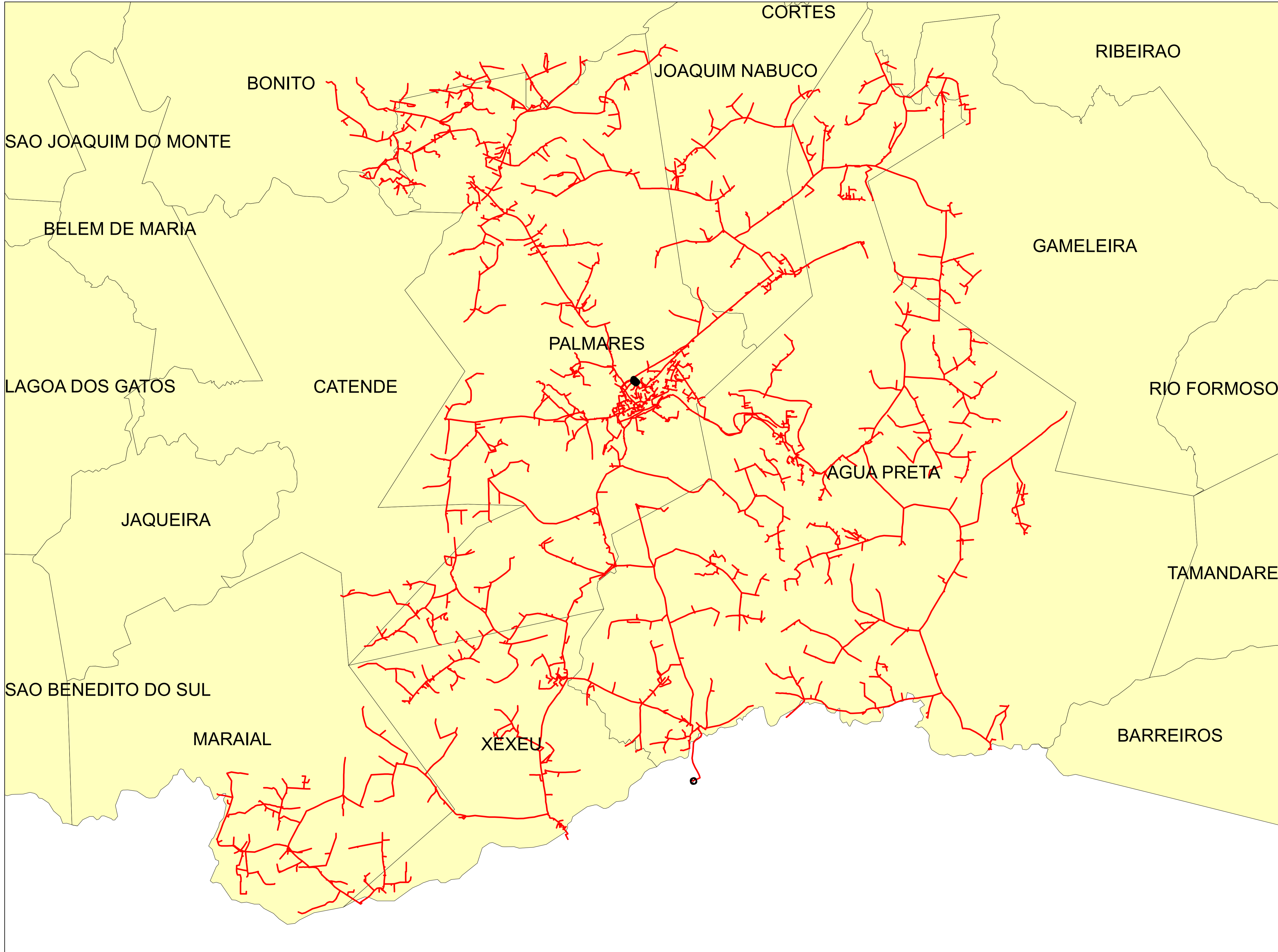
	Descrição:	
	CONJUNTO:	
	Elaborado por:	Setor:
Data:	RBBS	RBBS
28/07/2022	Fonte dos dados:	Escala:
	GSE	1:12.070






Legendas

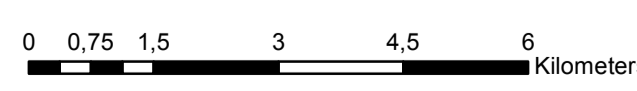
- SUBESTAÇÃO
- ALIMENTADOR
- MUNICIPIO

	Descrição:	
	CONJUNTO:	
	Elaborado por:	Setor:
Data:	RBBS	RBBS
28/07/2022	Fonte dos dados:	Escala:
	GSE	1:46.100

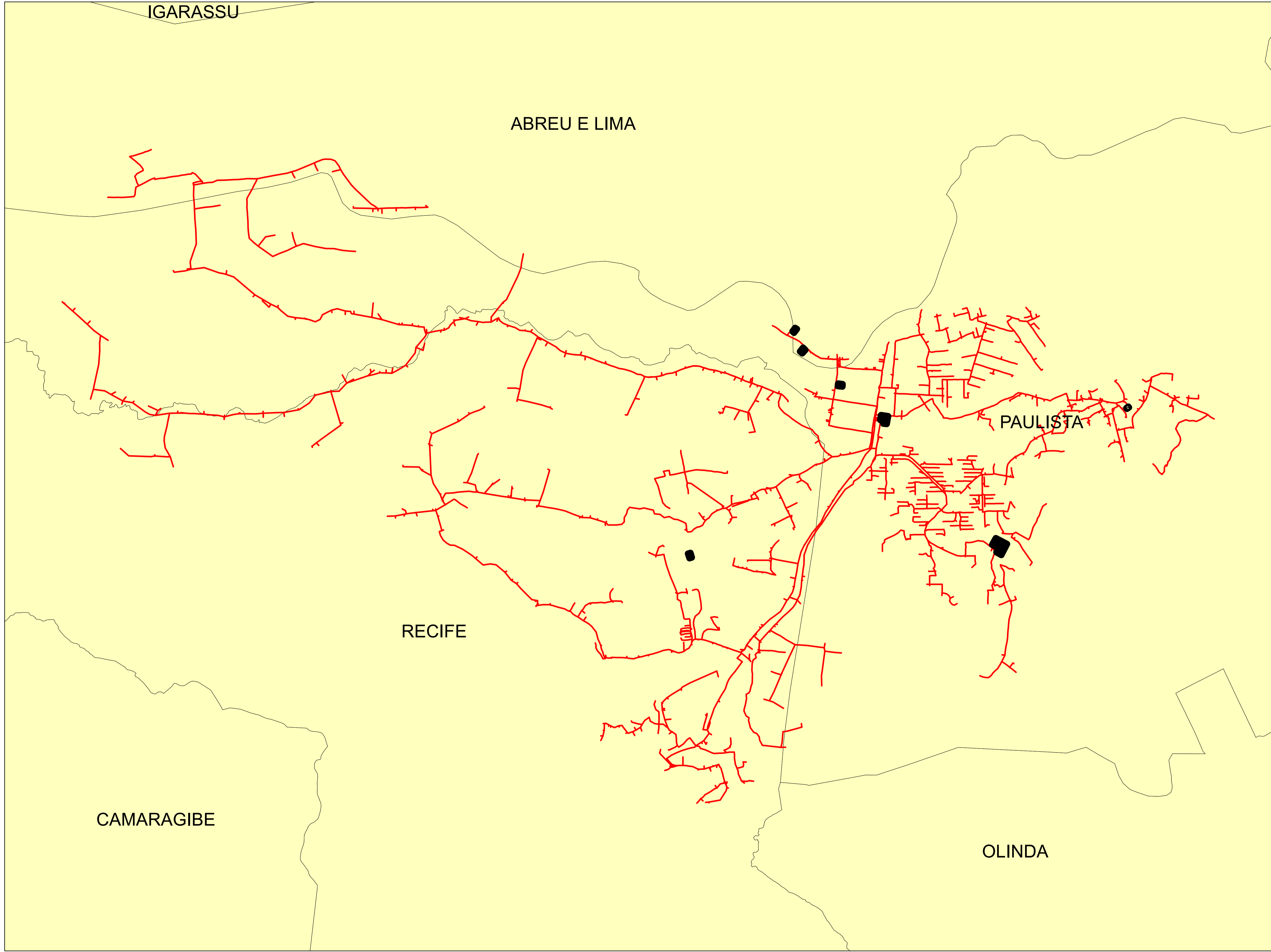


Legendas

-  SUBESTAÇÃO
-  ALIMENTADOR
-  MUNICIPIO

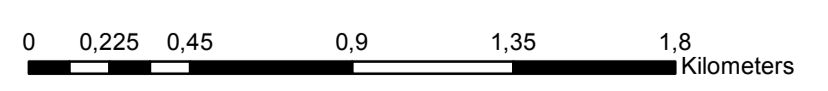


	Descrição:	
	CONJUNTO:	
	Elaborado por:	Setor:
Data:	RBBS	RBBS
28/07/2022	Fonte dos dados:	Escala:
	GSE	1:90.800

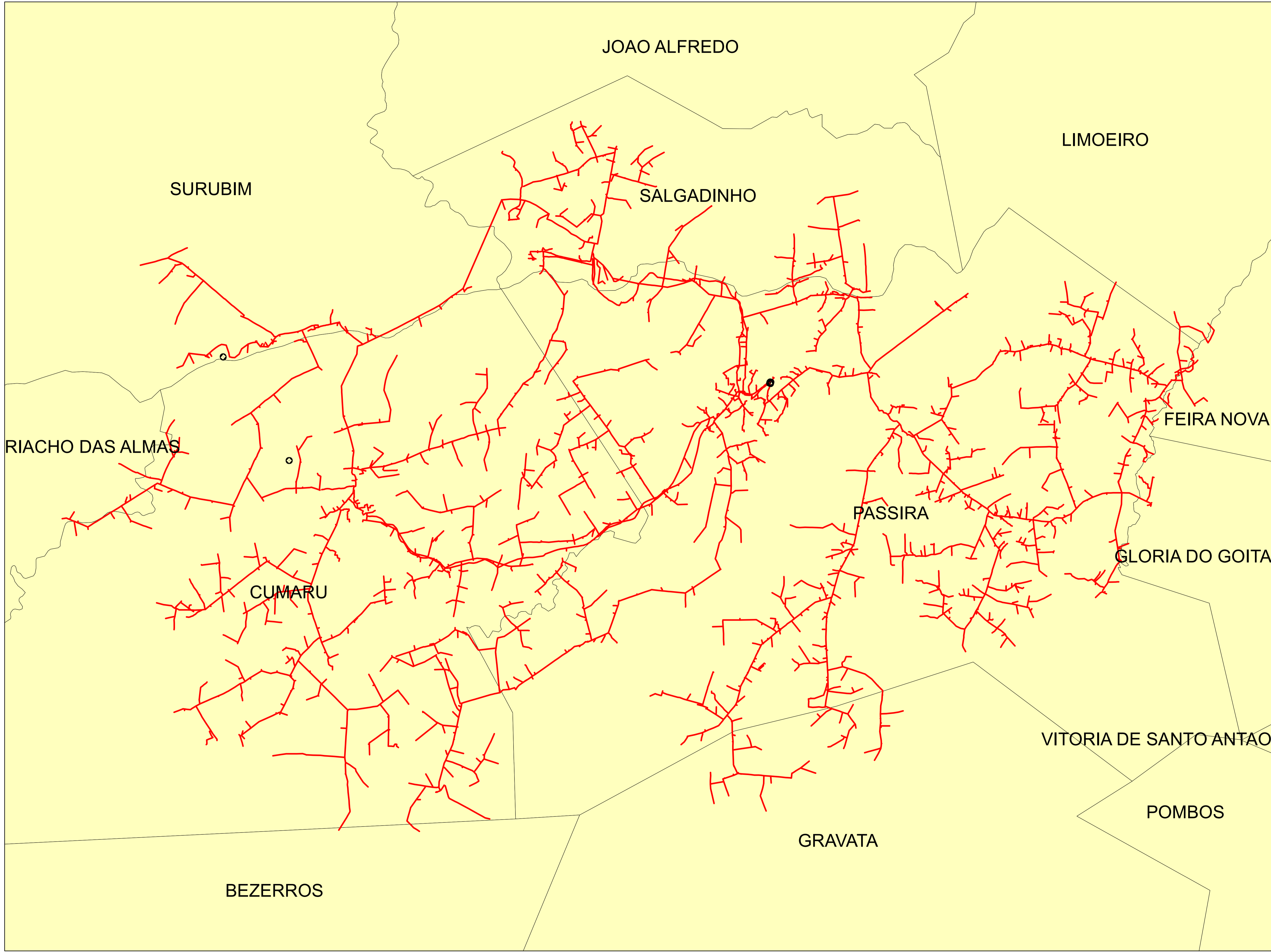


Legendas

- SUBESTAÇÃO
- ALIMENTADOR
- MUNICIPIO

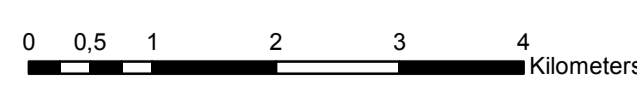


	Descrição:	
	CONJUNTO:	
	Elaborado por:	Setor:
Data:	RBBS	RBBS
28/07/2022	Fonte dos dados:	Escala:
	GSE	1:21.050

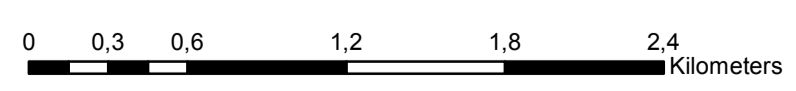
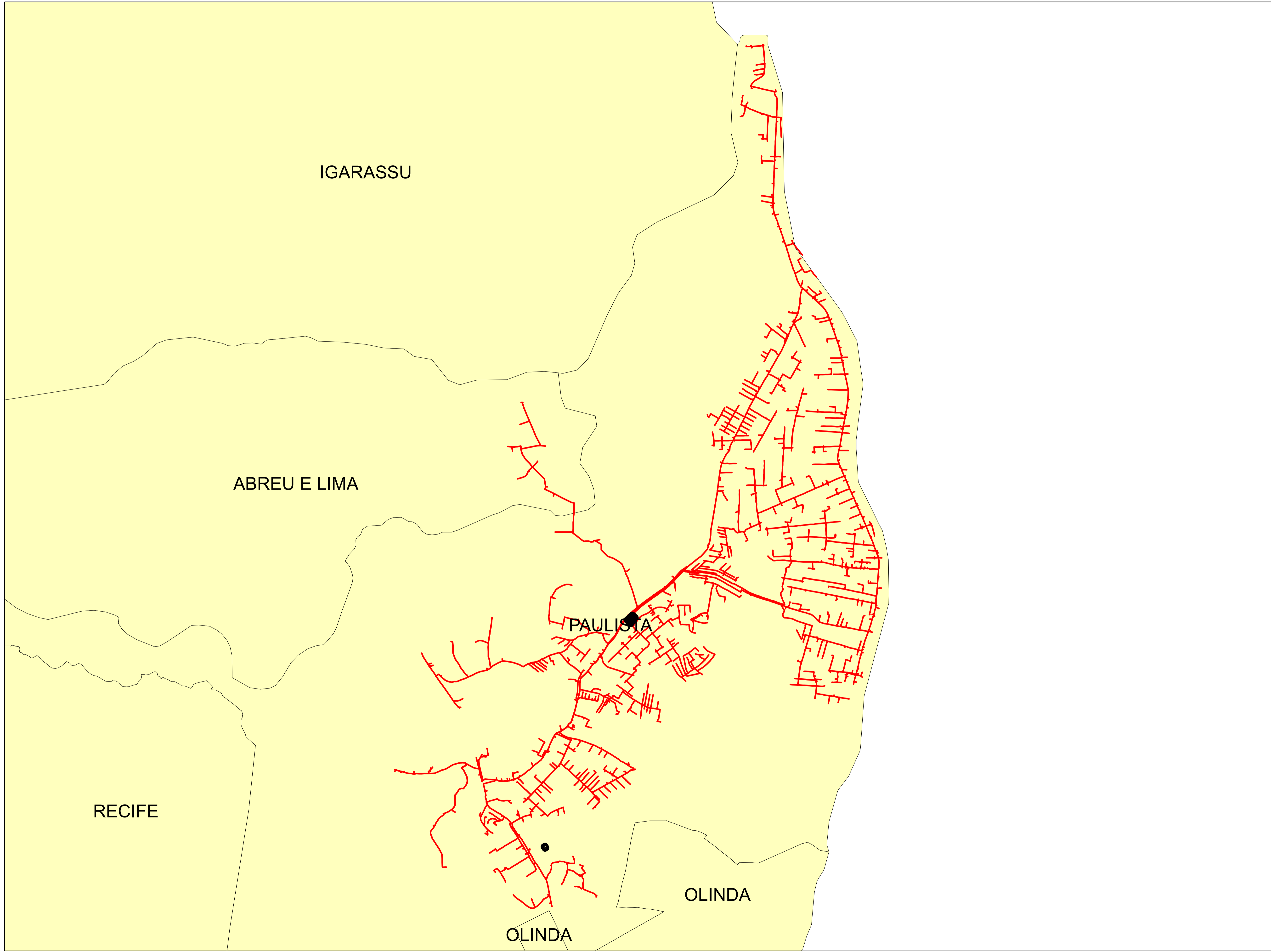


Legendas

-  SUBESTAÇÃO
-  ALIMENTADOR
-  MUNICIPIO



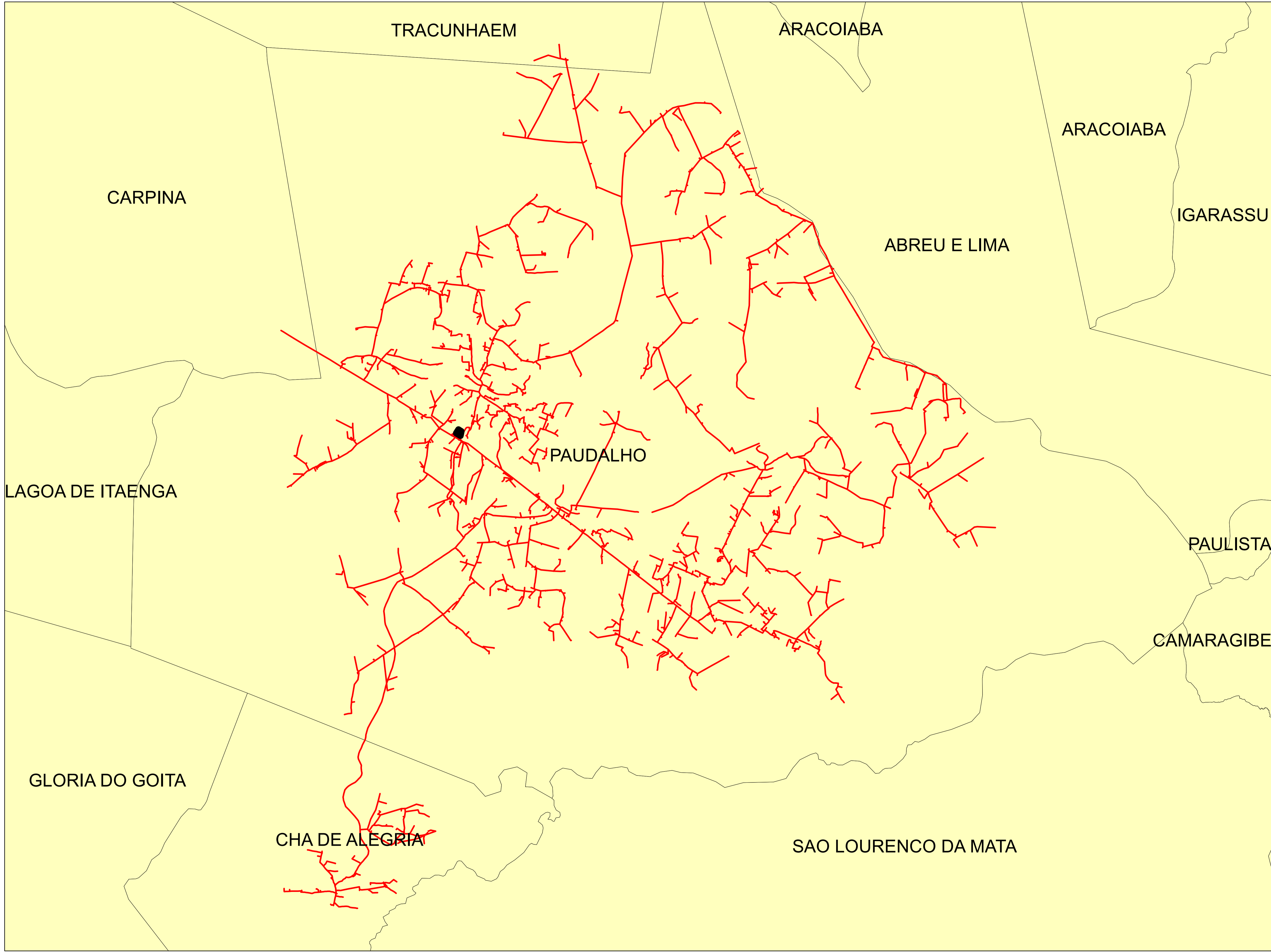
	Descrição:	
	CONJUNTO:	
	Elaborado por:	Setor:
Data:	RBBS	RBBS
28/07/2022	Fonte dos dados:	Escala:
	GSE	1:61.130






Legendas

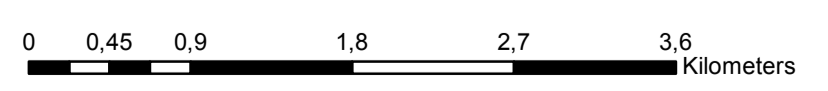
- SUBESTAÇÃO
- ALIMENTADOR
- MUNICIPIO

	Descrição:	
	CONJUNTO:	
	Elaborado por:	Setor:
Data:	RBBS	RBBS
28/07/2022	Fonte dos dados:	Escala:
	GSE	1:28.580

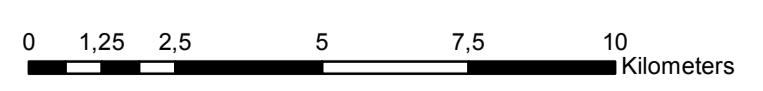
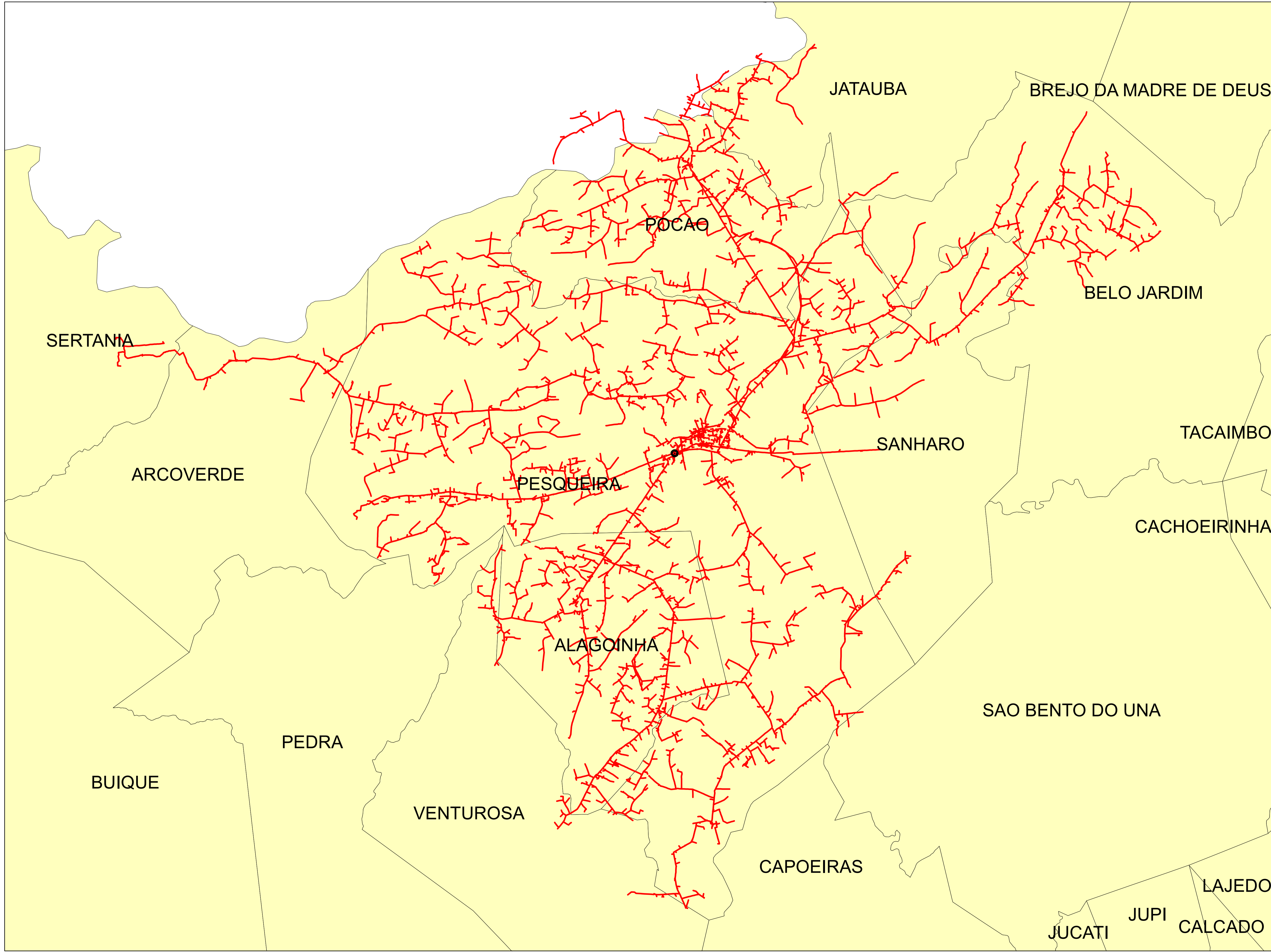


Legendas

-  SUBESTAÇÃO
-  ALIMENTADOR
-  MUNICIPIO



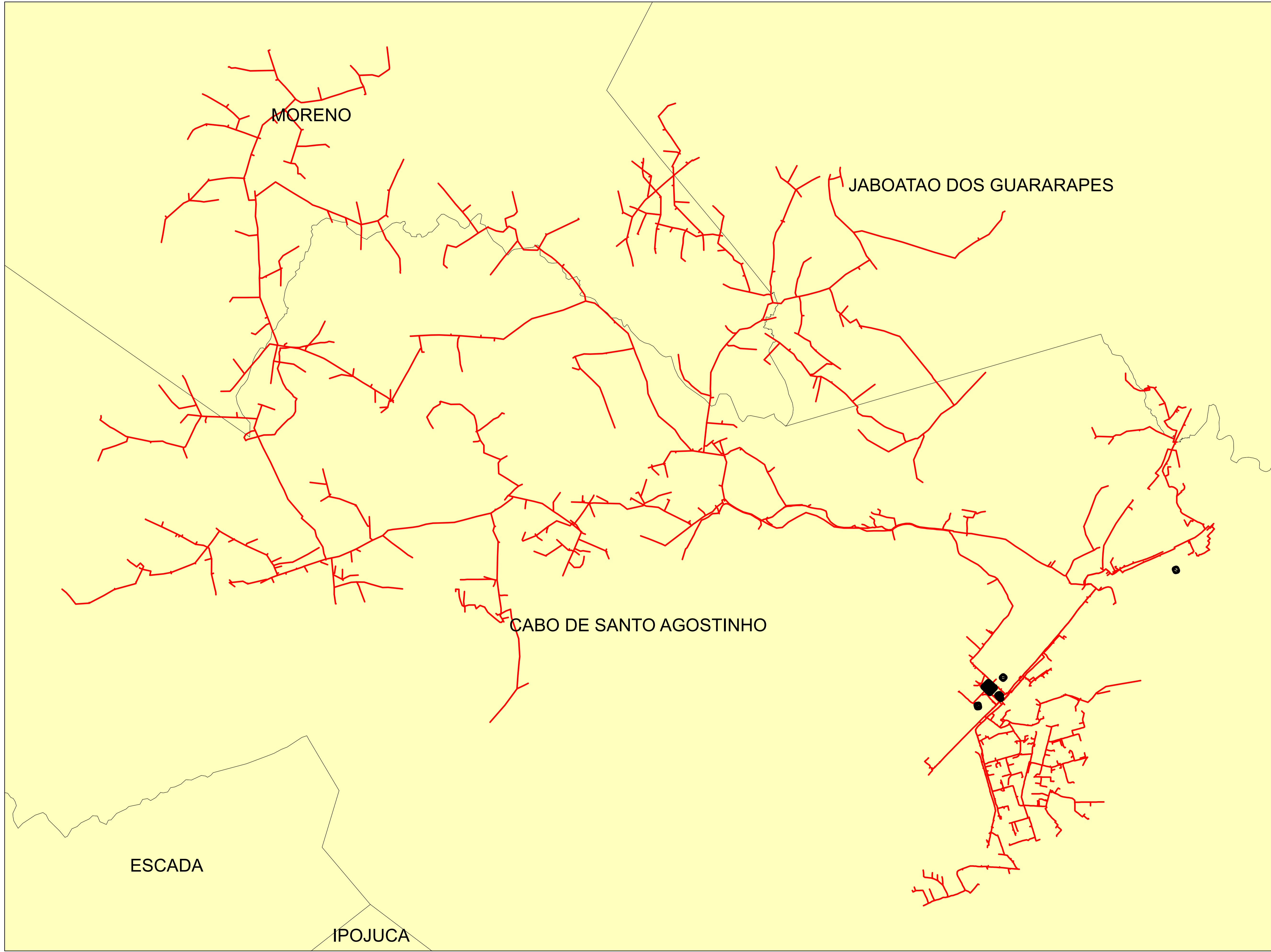
	Descrição:	
	CONJUNTO:	
	Elaborado por:	Setor:
Data:	RBBS	RBBS
28/07/2022	Fonte dos dados:	Escala:
	GSE	1:42.040






Legendas

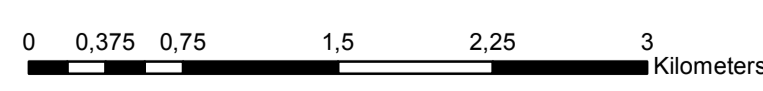
- SUBESTAÇÃO
- ALIMENTADOR
- MUNICIPIO

	Descrição:	
	CONJUNTO:	
	Elaborado por:	Setor:
Data:	RBBS	RBBS
28/07/2022	Fonte dos dados:	Escala:
	GSE	1:128.880

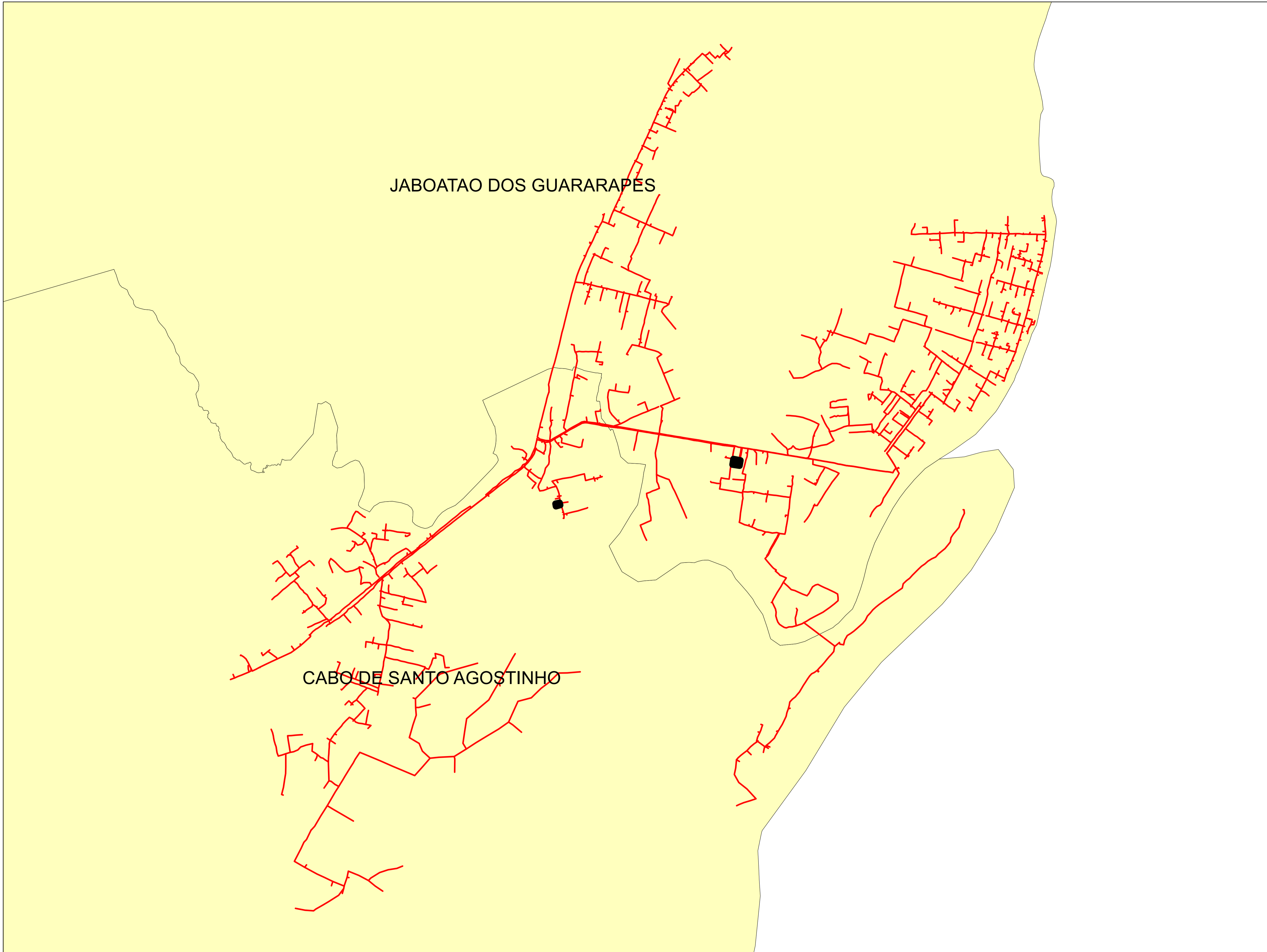


Legendas

-  SUBESTAÇÃO
-  ALIMENTADOR
-  MUNICIPIO

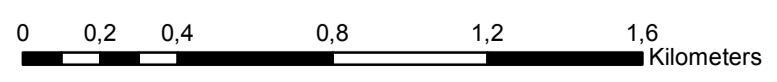


	Descrição:	
	CONJUNTO:	
	Elaborado por:	Setor:
Data:	RBBS	RBBS
28/07/2022	Fonte dos dados:	Escala:
	GSE	1:36.660

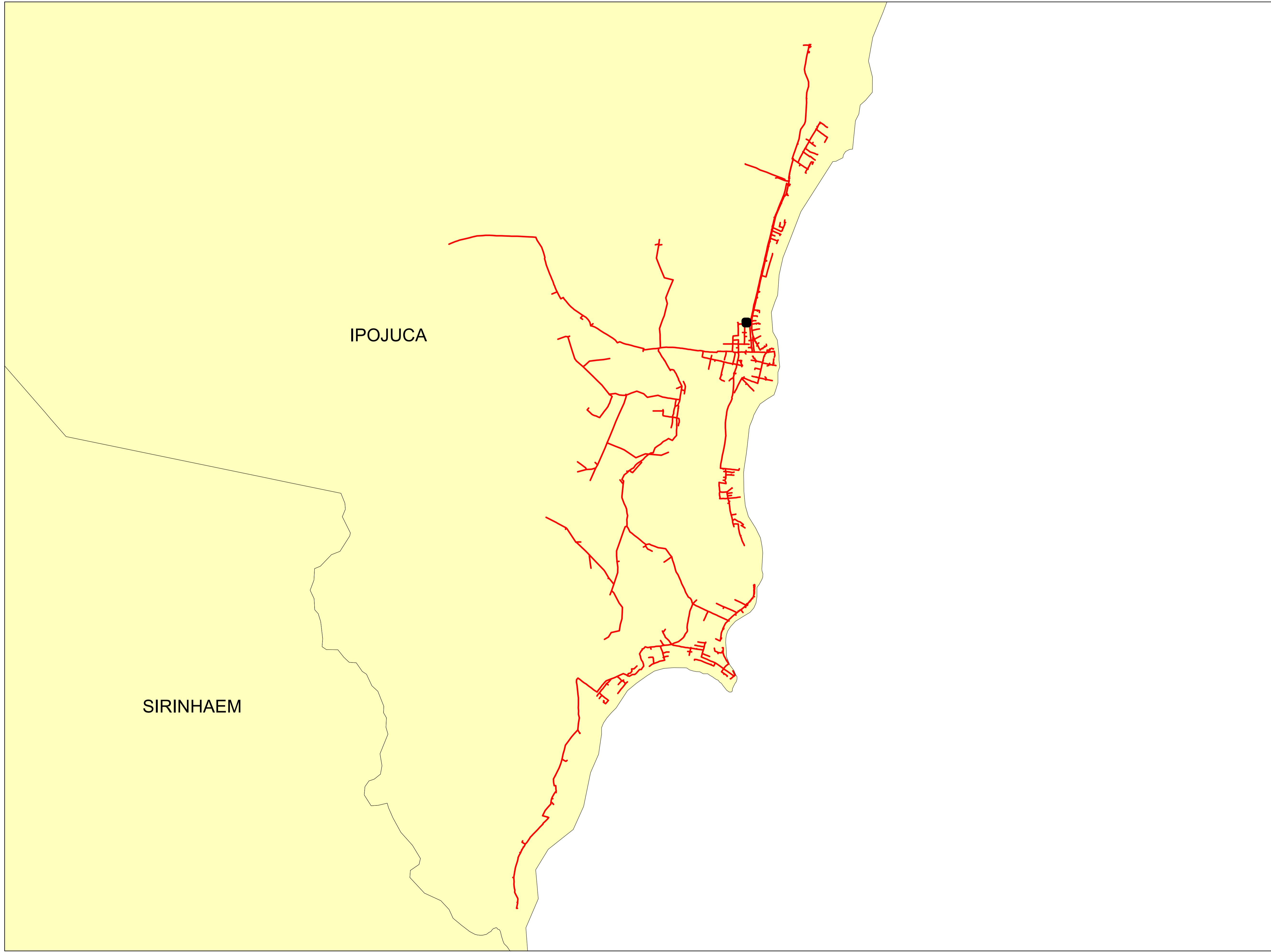


Legendas

- SUBESTAÇÃO
- ALIMENTADOR
- MUNICIPIO






	Descrição:	
	CONJUNTO:	
	Elaborado por:	Setor:
Data:	RBBS	RBBS
28/07/2022	Fonte dos dados:	Escala:
	GSE	1:19.510

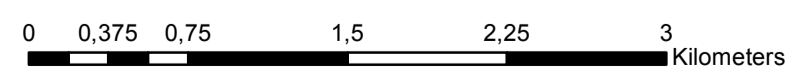


SIRINHAEM

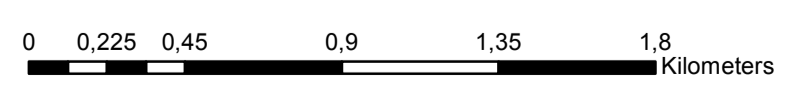
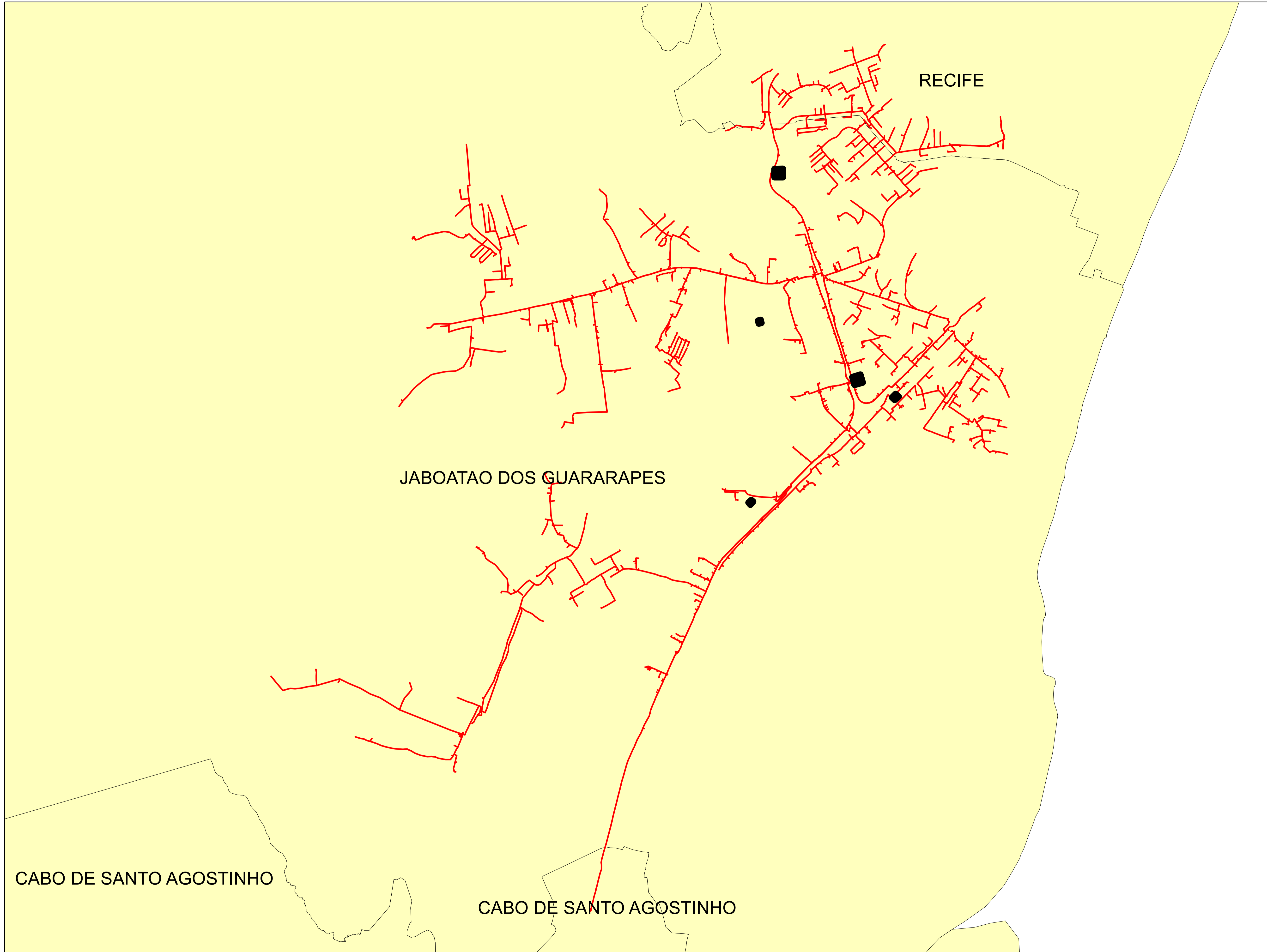
IPOJUCA

Legendas

-  SUBESTAÇÃO
-  ALIMENTADOR
-  MUNICIPIO



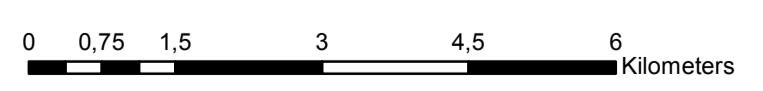
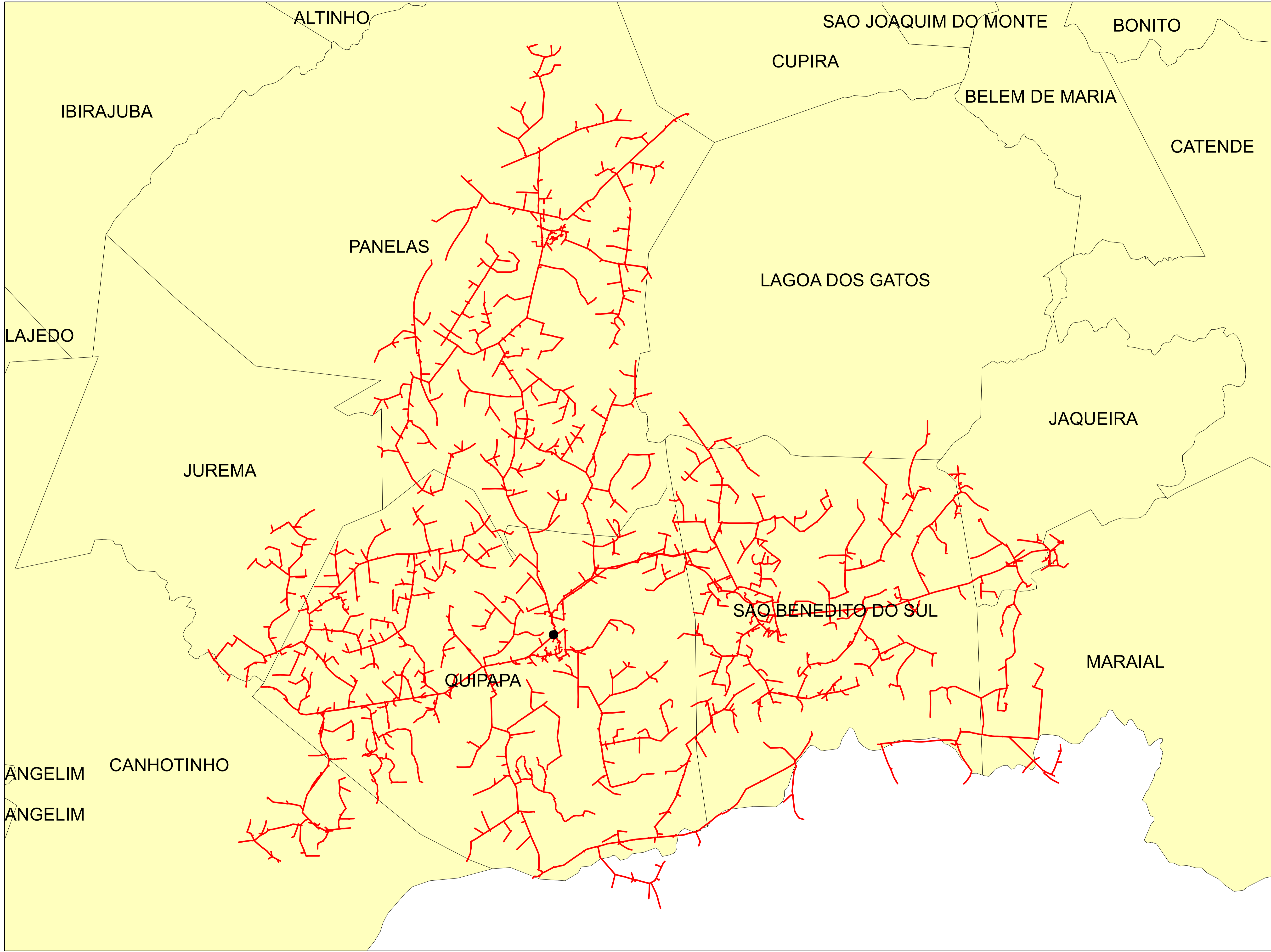
	Descrição:	
	CONJUNTO:	
	Elaborado por:	Setor:
Data:	RBBS	RBBS
28/07/2022	Fonte dos dados:	Escala:
	GSE	1:35.570



Legendas

- SUBESTAÇÃO
- ALIMENTADOR
- MUNICIPIO

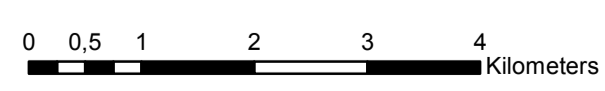
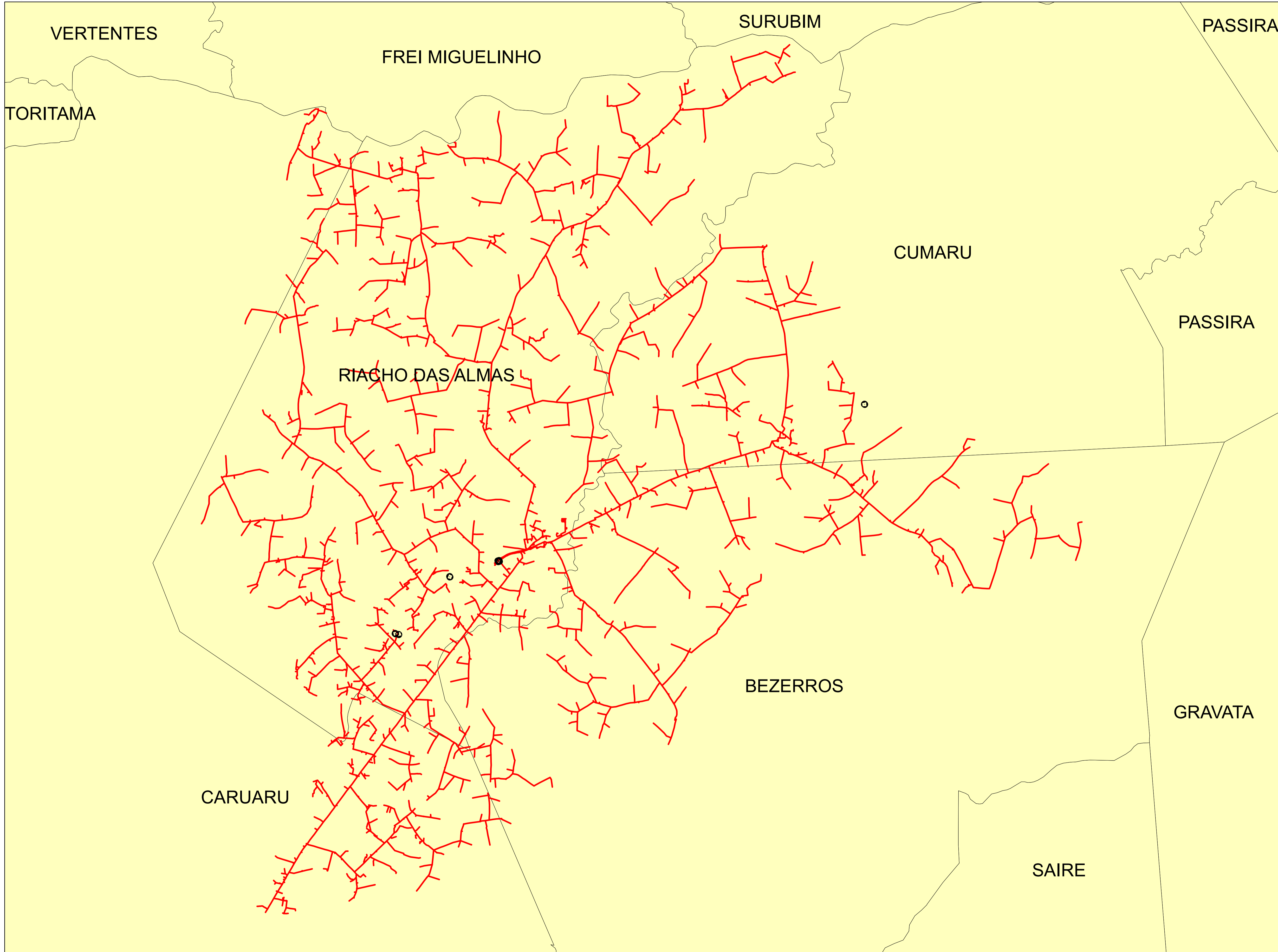
	Descrição:	
	CONJUNTO:	
	Elaborado por:	Setor:
Data:	RBBS	RBBS
28/07/2022	Fonte dos dados:	Escala:
	GSE	1:21.710



Legendas

- SUBESTAÇÃO
- ALIMENTADOR
- MUNICIPIO

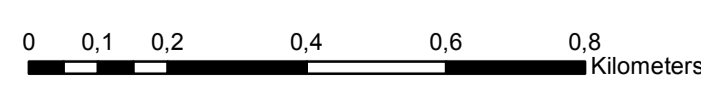
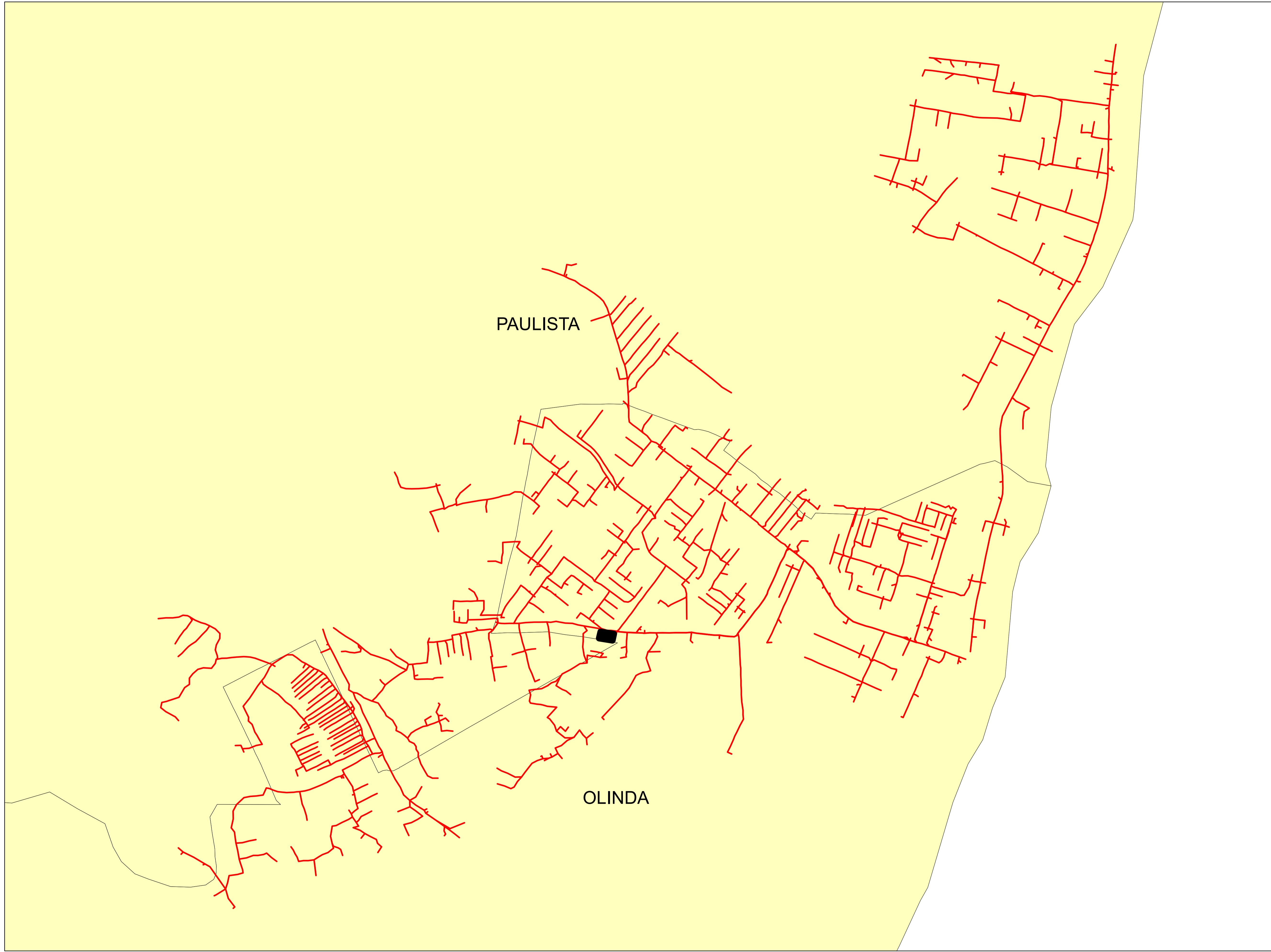
	Descrição:	
	CONJUNTO:	
	Elaborado por:	Setor:
Data:	RBBS	RBBS
28/07/2022	Fonte dos dados:	Escala:
	GSE	1:77.290



Legendas

- SUBESTAÇÃO
- ALIMENTADOR
- MUNICIPIO

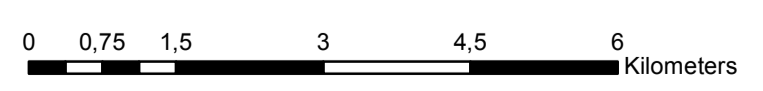
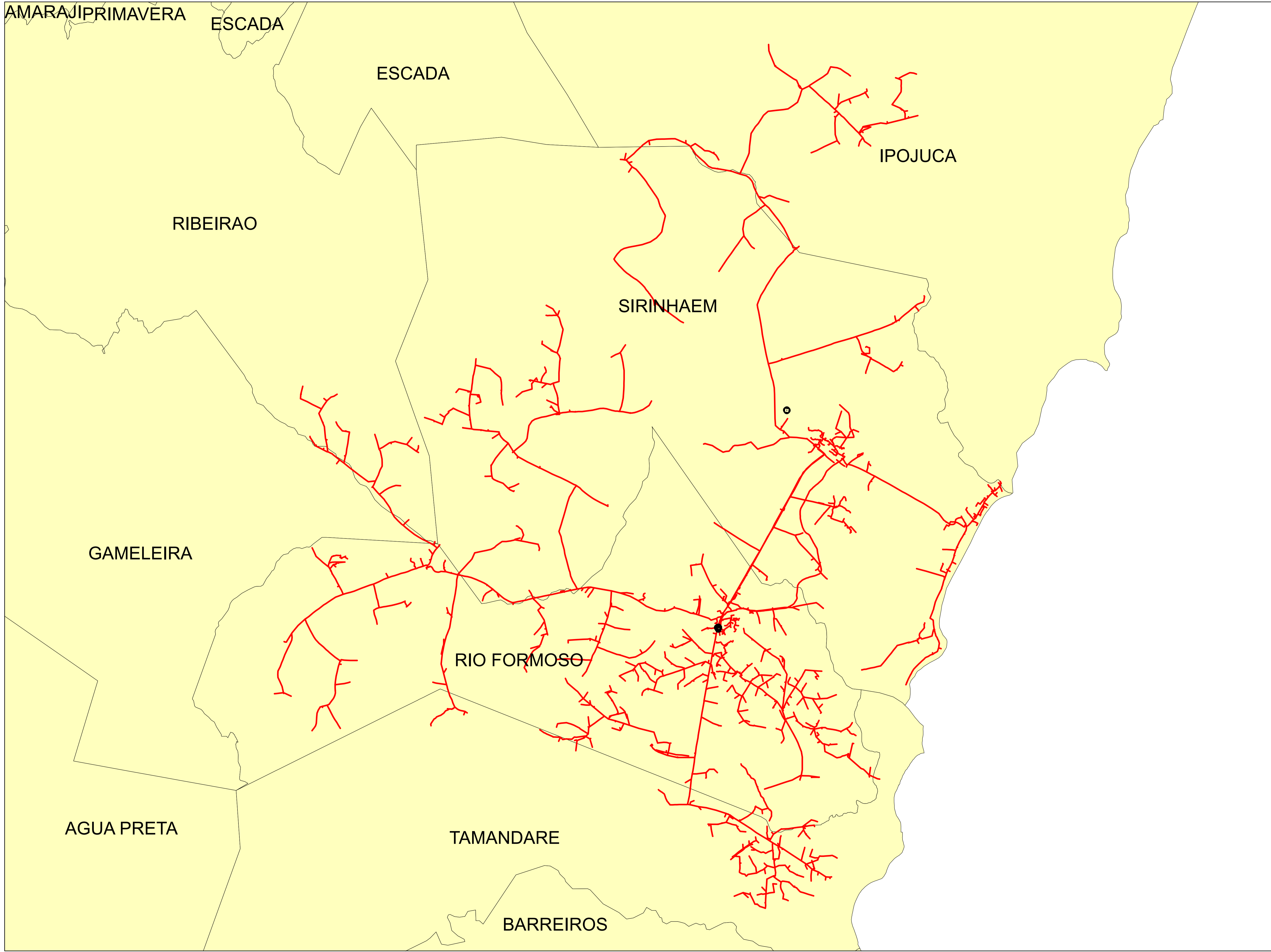
	Descrição:	
	CONJUNTO:	
	Elaborado por:	Setor:
Data:	RBBS	RBBS
28/07/2022	Fonte dos dados:	Escala:
	GSE	1:66.990



Legendas

- SUBESTAÇÃO
- ALIMENTADOR
- MUNICIPIO

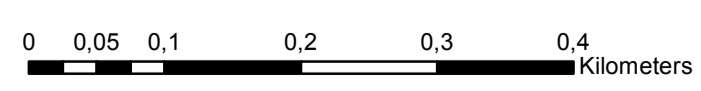
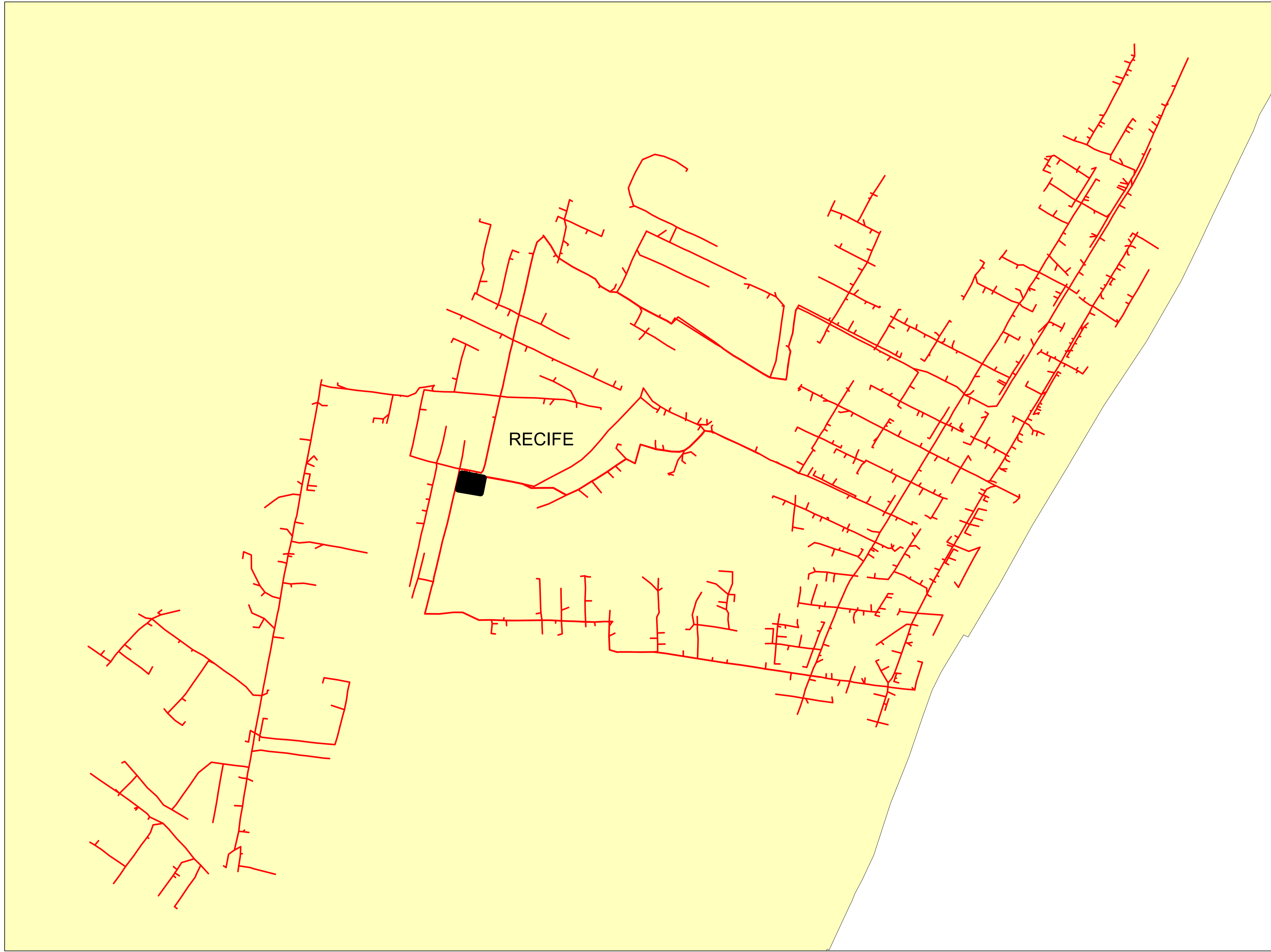
	Descrição:	
	CONJUNTO:	
	Elaborado por:	Setor:
Data:	RBBS	RBBS
28/07/2022	Fonte dos dados:	Escala:
	GSE	1:10.870



Legendas

- SUBESTAÇÃO
- ALIMENTADOR
- MUNICIPIO

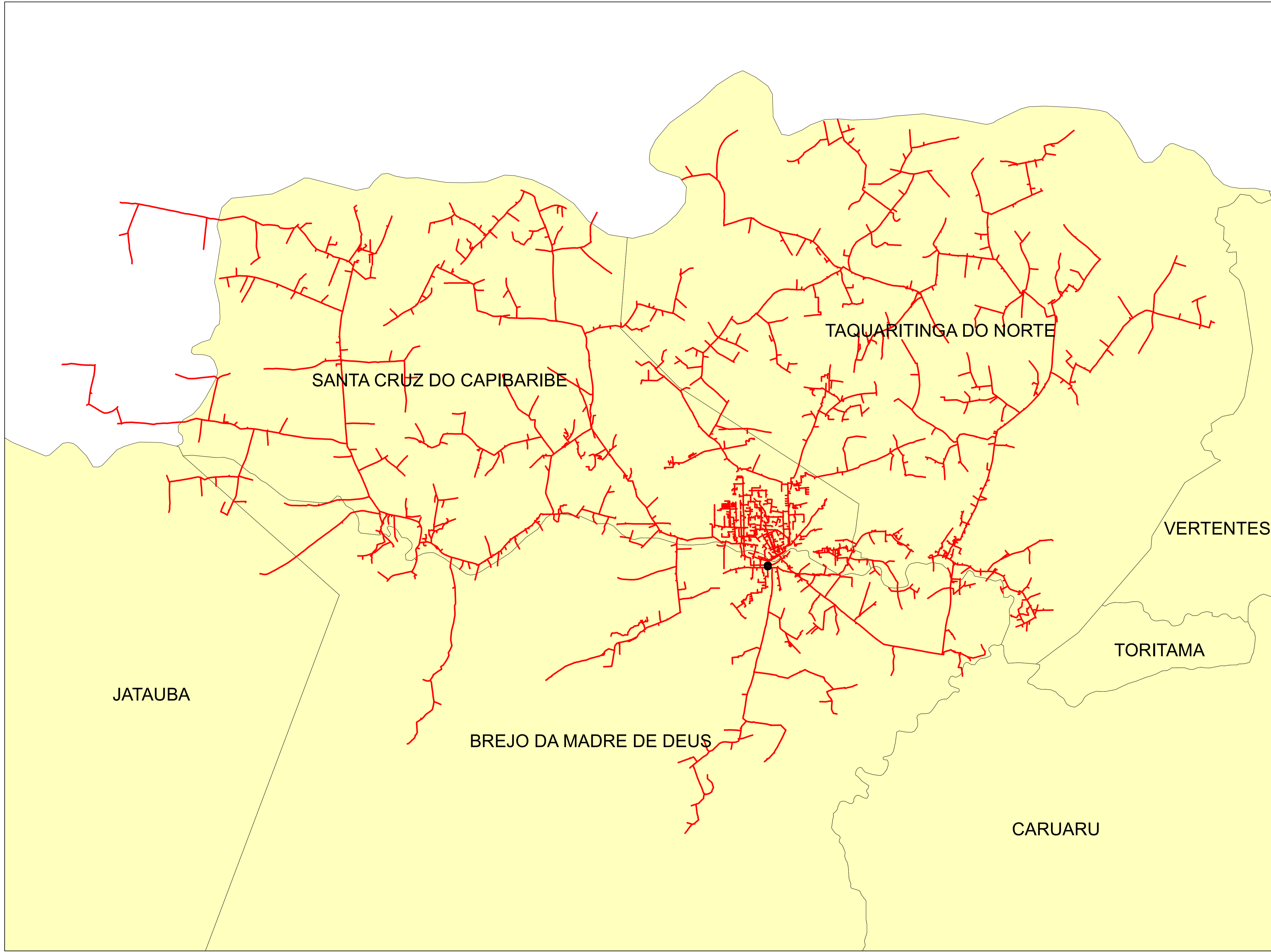
	Descrição:	
	CONJUNTO:	
	Elaborado por:	Setor:
Data:	RBBS	RBBS
28/07/2022	Fonte dos dados:	Escala:
	GSE	1:76.960






Legendas

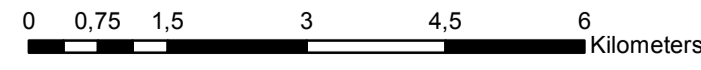
- SUBESTAÇÃO
- ALIMENTADOR
- MUNICIPIO

	Descrição:	
	CONJUNTO:	
	Elaborado por:	Setor:
Data:	RBBS	RBBS
28/07/2022	Fonte dos dados:	Escala:
	GSE	1:5.550

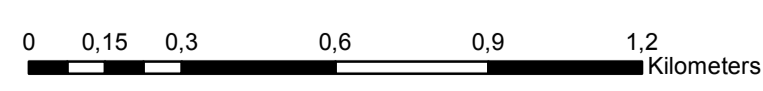
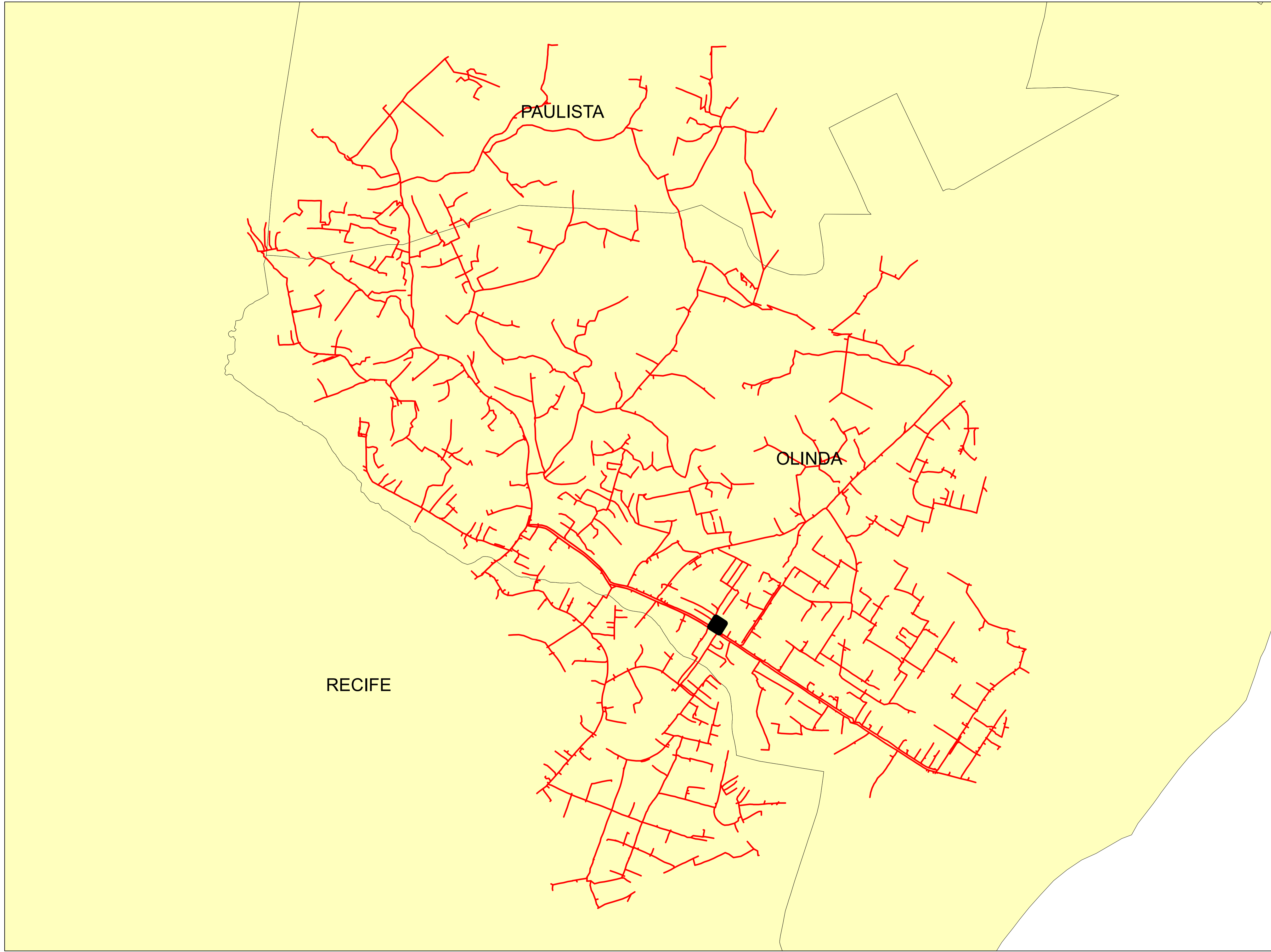


Legendas

-  SUBESTAÇÃO
-  ALIMENTADOR
-  MUNICIPIO



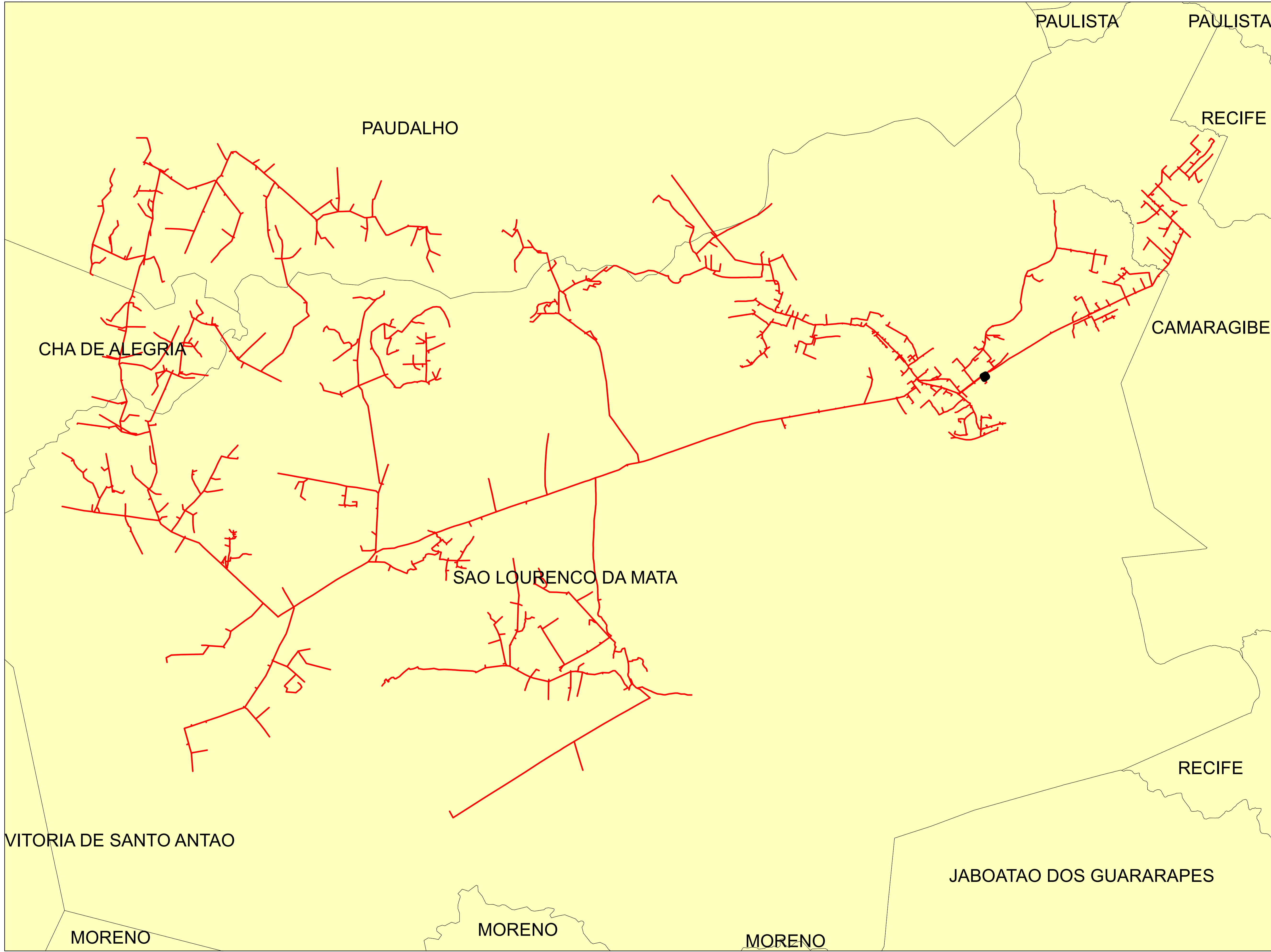
	Descrição:	
	CONJUNTO:	
	Elaborado por:	Setor:
Data:	RBBS	RBBS
28/07/2022	Fonte dos dados:	Escala:
	GSE	1:81.610



Legendas

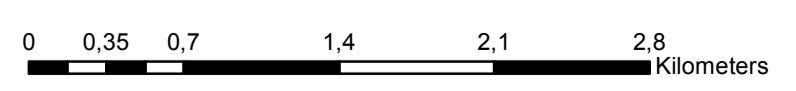
- SUBESTAÇÃO
- ALIMENTADOR
- MUNICIPIO

	Descrição:	
	CONJUNTO:	
	Elaborado por:	Setor:
Data:	RBBS	RBBS
28/07/2022	Fonte dos dados:	Escala:
	GSE	1:14.790

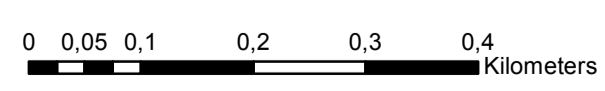


Legendas

- SUBESTAÇÃO
- ALIMENTADOR
- MUNICIPIO



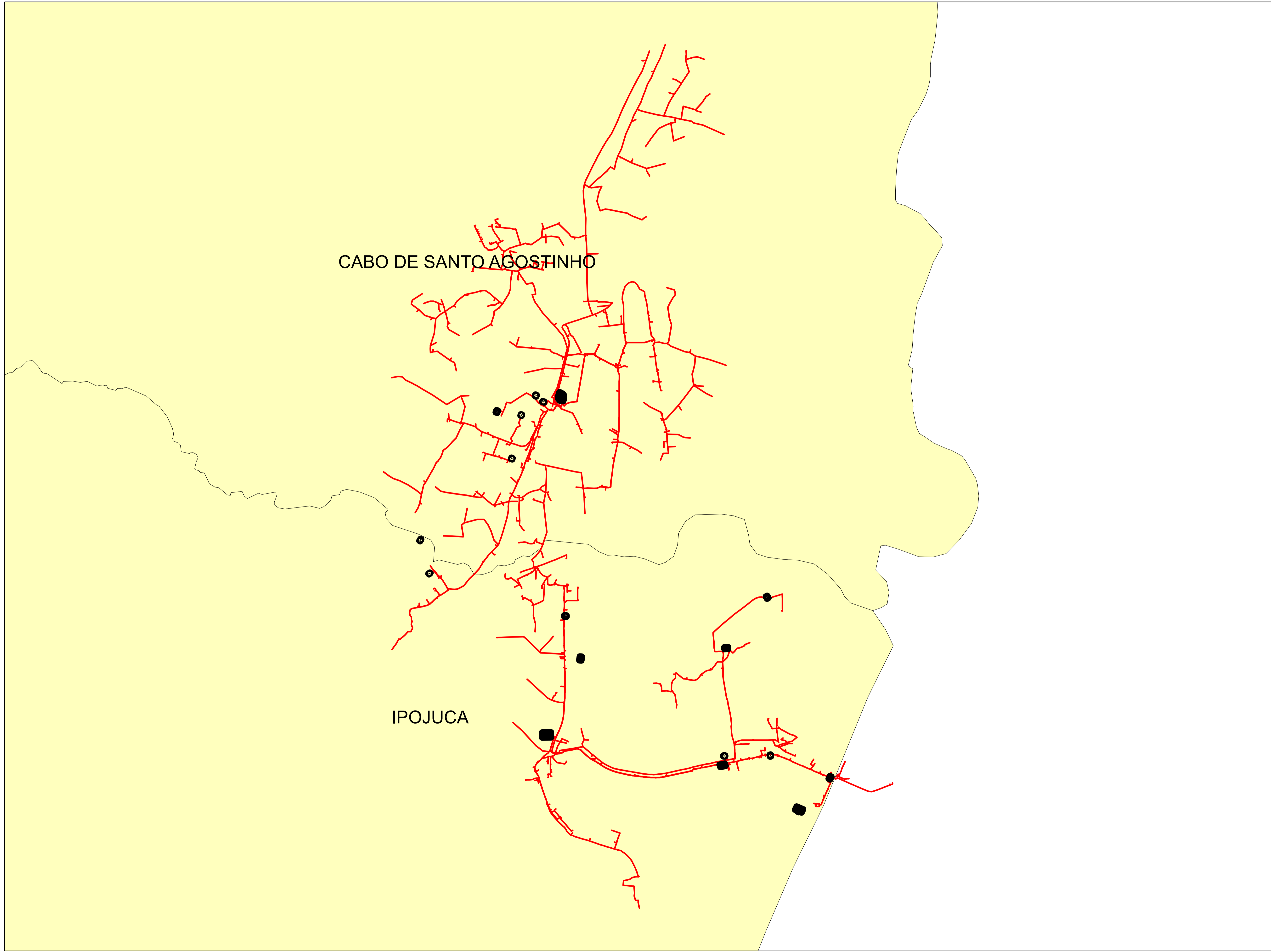
	Descrição:	
	CONJUNTO:	
	Elaborado por:	Setor:
Data:	RBBS	RBBS
28/07/2022	Fonte dos dados:	Escala:
	GSE	1:34.090



Legendas

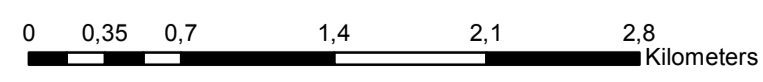
- SUBESTAÇÃO
- ALIMENTADOR
- MUNICIPIO

	Descrição:	
	CONJUNTO:	
	Elaborado por:	Setor:
Data:	RBBS	RBBS
28/07/2022	Fonte dos dados:	Escala:
	GSE	1:6.730

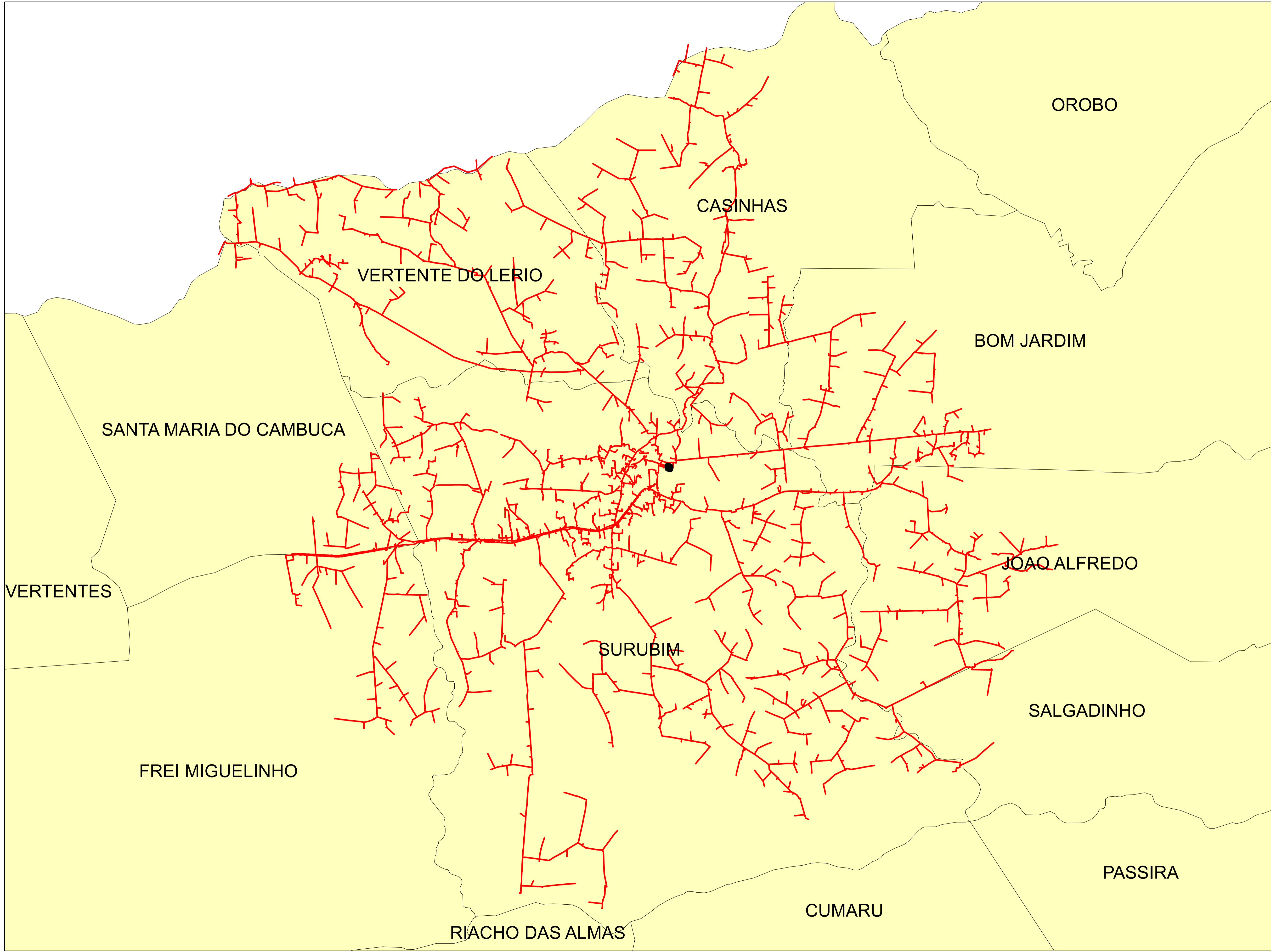


Legendas

- SUBESTAÇÃO
- ALIMENTADOR
- MUNICIPIO

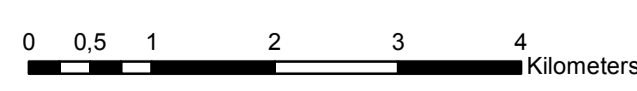


	Descrição:	
	CONJUNTO:	
	Elaborado por:	Setor:
Data:	RBBS	RBBS
28/07/2022	Fonte dos dados:	Escala:
	GSE	1:34.670

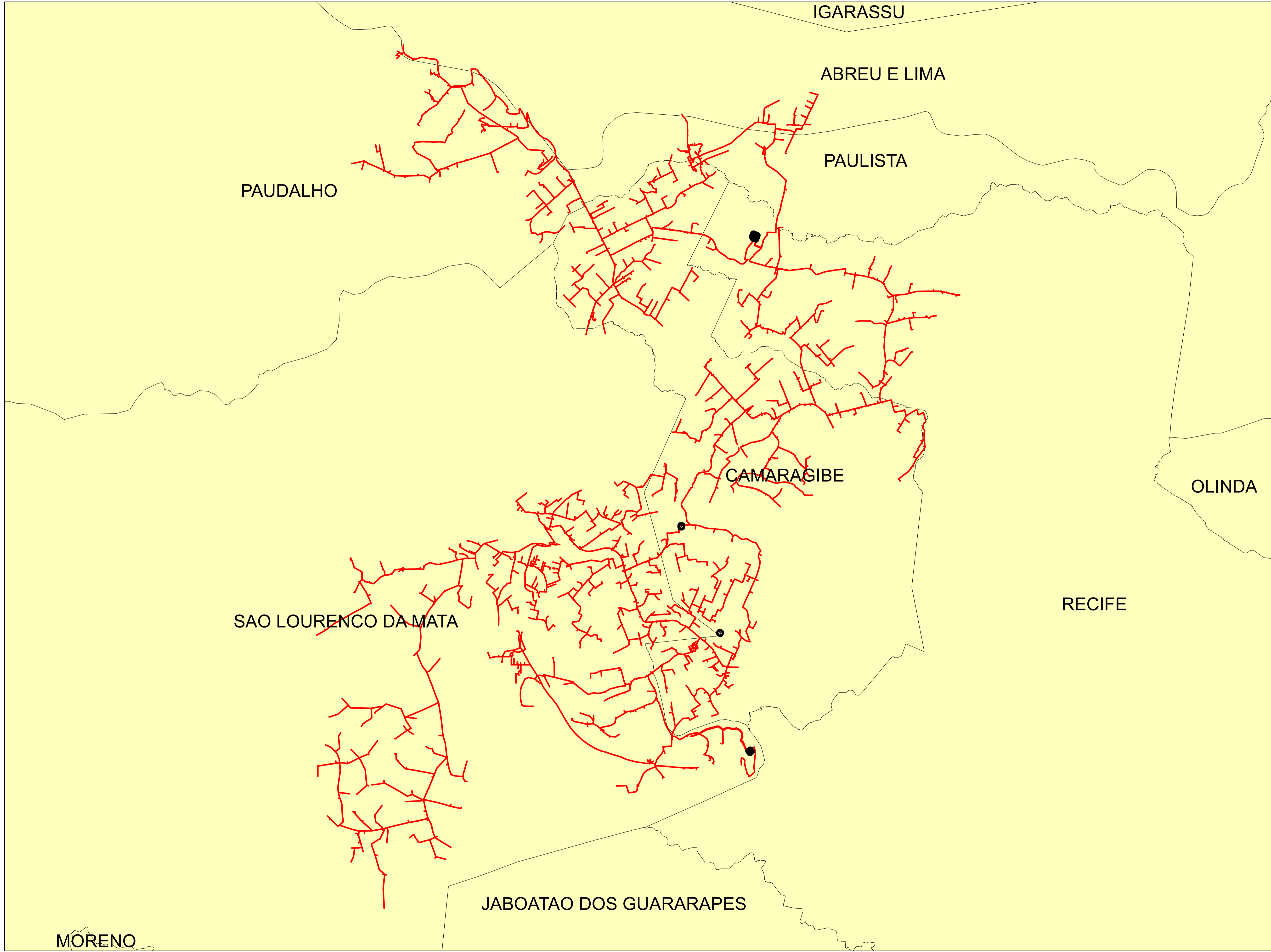


Legendas




- SUBESTAÇÃO
- ALIMENTADOR
- MUNICIPIO

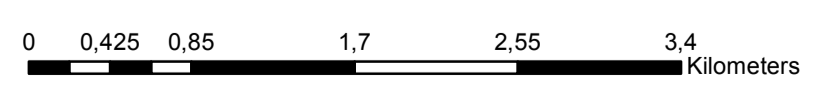


	Descrição:	
	CONJUNTO:	
	Elaborado por:	Setor:
Data:	RBBS	RBBS
28/07/2022	Fonte dos dados:	Escala:
	GSE	1:61.410

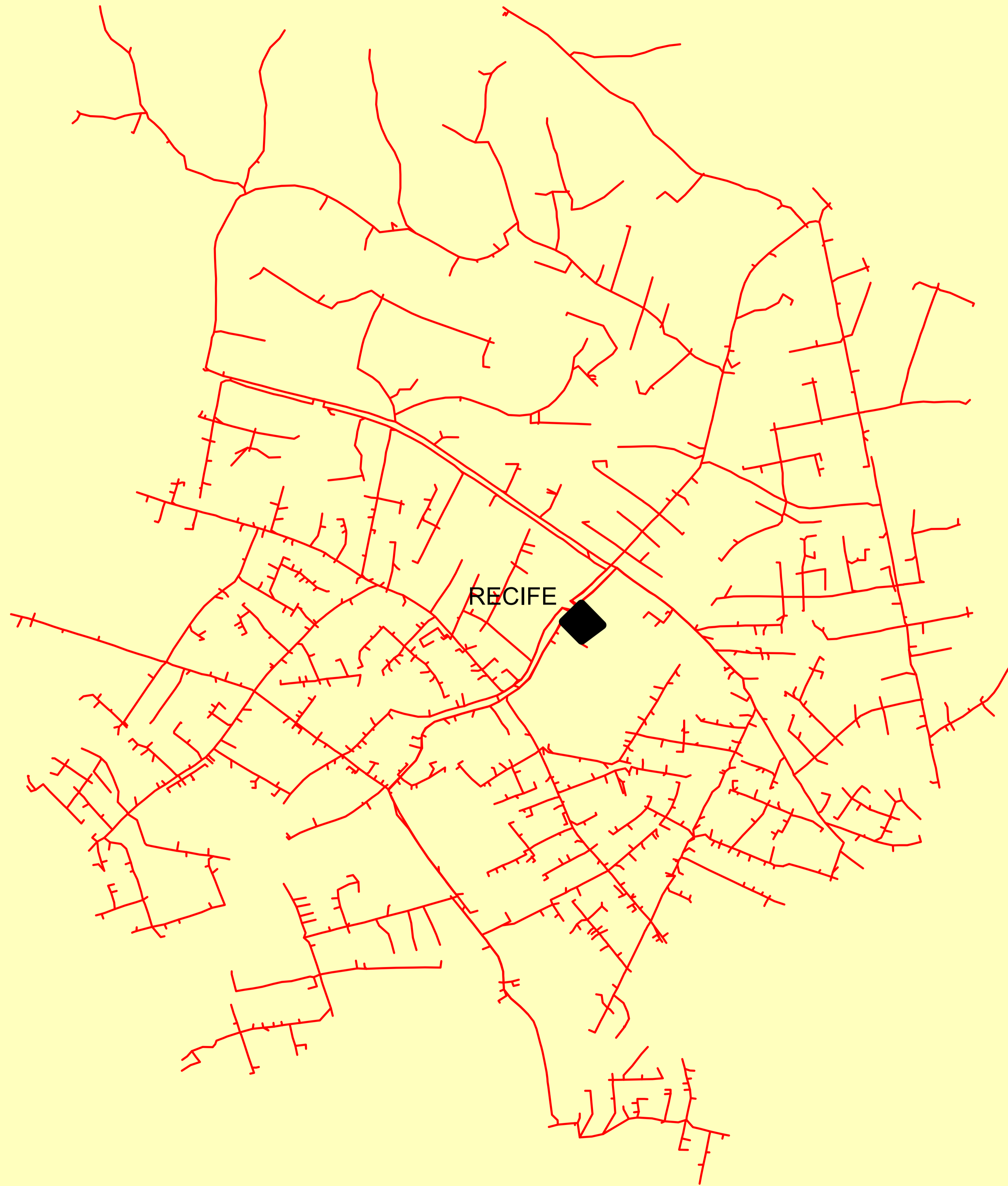


Legendas

-  SUBESTAÇÃO
-  ALIMENTADOR
-  MUNICIPIO






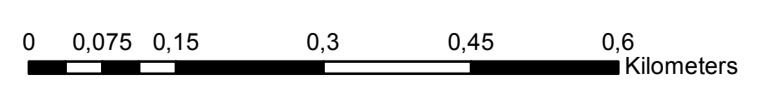
	Descrição:	
	CONJUNTO:	
	Elaborado por:	Setor:
Data:	RBBS	RBBS
28/07/2022	Fonte dos dados:	Escala:
	GSE	1:39.410



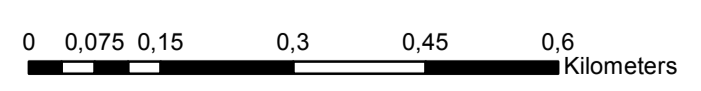
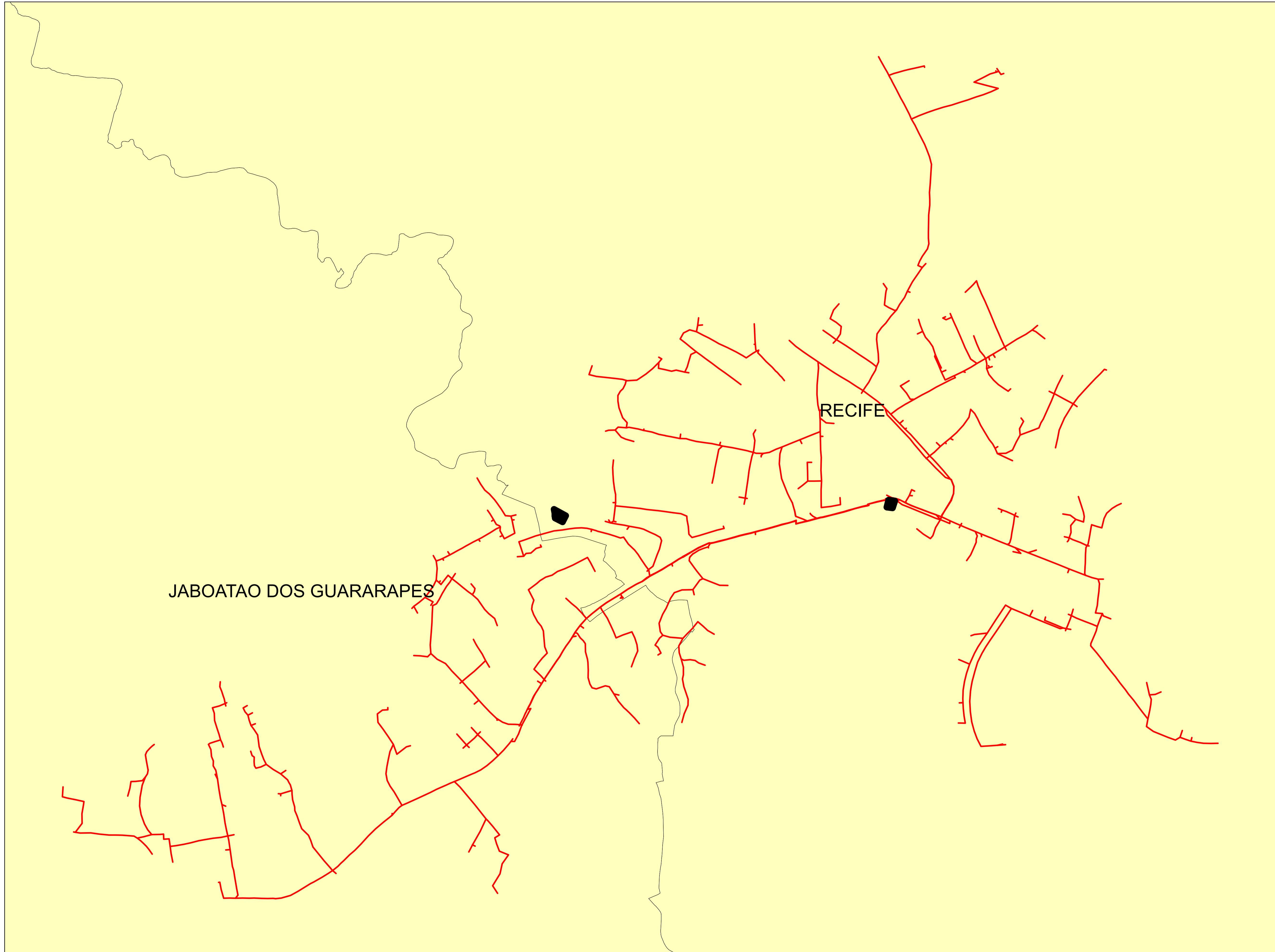
OLINDA

Legendas




-  SUBESTAÇÃO
-  ALIMENTADOR
-  MUNICIPIO



	Descrição:	
	CONJUNTO:	
	Elaborado por:	Setor:
Data:	RBBS	RBBS
28/07/2022	Fonte dos dados:	Escala:
	GSE	1:7.690



Legendas

-  SUBESTAÇÃO
-  ALIMENTADOR
-  MUNICIPIO

	Descrição:	
	CONJUNTO:	
	Elaborado por:	Setor:
Data:	RBBS	RBBS
28/07/2022	Fonte dos dados:	Escala:
	GSE	1:8.570