



Relatório de Evidência de Expurgo por Situação de Emergência

2024011

Índice

| | |
|---|----|
| 1. Objetivo | 4 |
| 2. Neoenergia Pernambuco | 4 |
| 3. Resumo do Evento Climático | 4 |
| 4. Premissas | 6 |
| 5. Evidência do Evento | 7 |
| 5.1. Classificação COBRADE | 7 |
| 5.2. Código único do evento | 8 |
| 5.3. Decreto de calamidade pública ou situação de emergência (se houver) | 8 |
| 5.4. Mapa geométrico e diagrama unifilar da região afetada | 8 |
| 5.5. Descrição dos danos causados ao sistema elétrico, incluindo a relação dos equipamentos danificados e sua importância para o sistema | 9 |
| 5.6. Relato técnico sobre a intervenção realizada com as ações da distribuidora para restabelecimento do sistema, incluindo o contingente de técnicos utilizados nos serviços | 10 |
| 5.7. Tempo médio de preparação, deslocamento e de execução das equipes | 11 |
| 5.8. Número de unidades consumidoras atingidas | 11 |
| 5.9. Municípios atingidos | 12 |
| 5.10. Subestações atingidas | 14 |
| 5.11. Quantidade de interrupções associadas ao evento | 14 |

| | | |
|---------|--|-----------|
| 5.12. | Data e hora do início da primeira interrupção | 14 |
| 5.13. | Data e hora do término da última interrupção | 14 |
| 5.14. | Média de duração das interrupções | 14 |
| 5.15. | Duração da interrupção mais longa | 14 |
| 5.16. | Soma do CHI das interrupções associadas ao evento | 14 |
| 5.17. | Evidências do evento | 14 |
| 5.17.1. | Matérias jornalísticas | 21 |
| | Anexo I – Laudo de evento meteorológico (CLIMATEMPO) | 37 |
| | Anexo II – Lista de Interrupções Expurgadas | 62 |
| | Anexo III – Diagramas Unifilares das Regionais | 73 |
| | Anexo IV – Diagramas unifilares dos Conjuntos | 91 |

1. Objetivo

Esse relatório tem por objetivo apresentar o expurgo por interrupção em situação de emergência (ISE) na contabilização dos indicadores de qualidade de energia da Neoenergia Pernambuco, conforme determina o módulo 8 do PRODIST, homologada pela Resolução Normativa ANEEL nº 956/2021, vigente na data de elaboração deste relatório.

O expurgo foi motivado por um fenômeno climático que atingiu o estado de Pernambuco entre os dias 13 a 16 de junho de 2024. Foi solicitado laudo meteorológico à entidade terceira (CLIMATEMPO) indicando descrição do Evento Meteorológico que provocou interrupções no fornecimento de energia elétrica, observadas na área de concessão da Neoenergia Pernambuco, disponível para consulta no Anexo I deste documento.

Foram analisadas todas as ocorrências, causas, origens e danos causados nos equipamentos, bem como os impactos causados aos clientes durante e após o evento para caracterização de interrupção em situação de emergência, onde couber, em observância as definições estabelecidas no módulo 1 do PRODIST, homologada pela Resolução Normativa ANEEL nº 956/2021.

2. Neoenergia Pernambuco

Empresa do Grupo Neoenergia que distribui energia para mais de 4,0 milhões de clientes em 184 municípios abrangendo todo o estado de Pernambuco, o distrito de Fernando de Noronha e o município de Pedras de Fogo, na divisa com a Paraíba.

3. Resumo do Evento Climático

O evento meteorológico ocorrido durante os dias 13 a 16 de junho de 2024 foi causado pela intensificação da entrada de ventos úmidos perpendiculares à costa provenientes da Alta Subtropical do Atlântico Sul (ASAS) que esteve combinada com uma área de divergência em altos níveis da atmosfera. Essa combinação de fatores foi responsável por provocar

chuvas intensas e rajadas de vento sobre a área de concessão da Neoenergia - Pernambuco.

No período de 13 a 16 de junho de 2024, os acumulados de chuva alcançamos 230mm no município de Barreiros, na regional Mata Pernambucana. Tal valor corresponde a mais de 93% da média climatológica de chuva na região no mês de junho, acontecendo em apenas 4 dias.

Durante o período do evento houve registro de rajadas de vento que chegaram a 60 km/h no município de Caruaru, localizado na regional Agreste Pernambucano. Ventos com essa intensidade são classificados como vento forte, com potencial para movimentar grandes árvores.

No período de 13 a 16 de junho de 2024, não houve registro de raios nas regionais sob concessão da Neoenergia - Pernambuco.

As chuvas fortes e resultante em grandes acumulados de chuva acompanhada de rajadas de vento evidenciam a ocorrência de um evento meteorológico severo nesse período.

A representação da precipitação de junho estão apresentados na Figura .

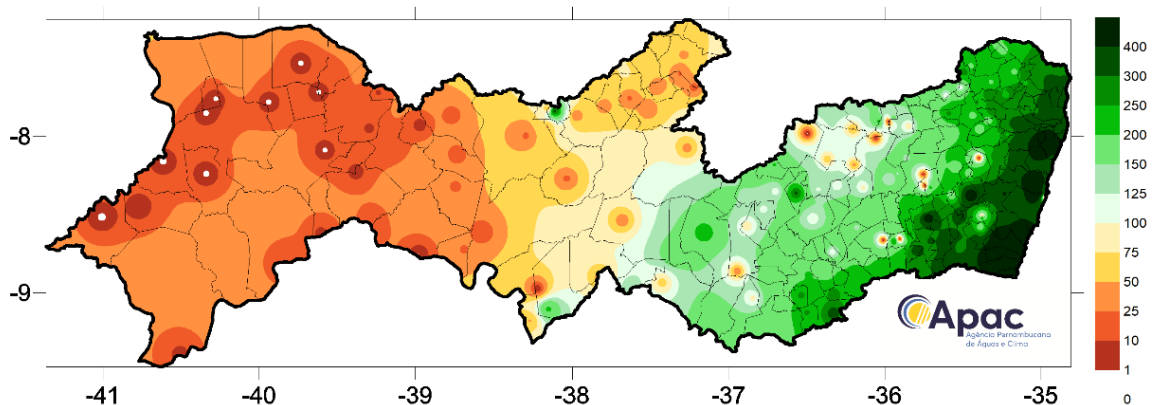


Figura 1 – representação da precipitação de junho

Baseado nos dados analisados no laudo meteorológico, o evento ocorrido durante o período de 13 a 16 de junho de 2024 sobre a área de concessão da Neoenergia - Pernambuco, pode ser classificado como chuvas intensas (1.3.2.1.4), vendaval (1.3.2.1.5) e alagamentos (1.2.3.0.0).

Nesse contexto, foram registradas 634 ocorrências, impossibilitando o pronto atendimento de todas as solicitações. Mesmo mobilizando-se ativamente para garantir o restabelecimento das cargas interrompidas, as condições climáticas foram desfavoráveis para o atendimento em campo.

4. Premissas

- Laudo Meteorológico;
- Período: Início em 13/06/2024 – 00h00min e Fim em 16/06/2024 – 23h59min.
- Áreas de abrangência: Área de concessão da NEOENERGIA Pernambuco;
- Datas em que o limite de CHI Neoenergia Pernambuco foi ultrapassado (521.518,79 - referência 2024);
- Período de mobilização de equipes acima da média;
- Causas registradas no período e relacionadas ao evento;

De acordo com o módulo 1 do PRODIST, são caracterizadas como interrupção em situação de emergência aquelas que foram originadas no sistema de distribuição, resultantes de eventos que comprovadamente impossibilitem a atuação imediata da distribuidora e que não tenham sido provocadas ou agravadas por esta e que sejam:

- i. Decorrentes de Evento associado a Decreto de Declaração de Situação de Emergência ou Estado de Calamidade Pública emitido por órgão competente; ou
- ii. Decorrentes de Evento cuja soma do CHI das interrupções ocorridas no sistema de distribuição seja superior ao limite calculado.

$$CHI = 2.612 \cdot N^{0,35}$$

Onde:

CHI = Cliente Hora Interrompido

N = Número de Unidades Consumidoras faturadas e atendidas em BT ou MT do mês de outubro do ano anterior ao período de apuração.

Considerando o número de unidades consumidoras faturadas em outubro de 2023, o limite de CHI da Neoenergia Pernambuco no ano de 2024 é 521.518,79.

A figura do gráfico abaixo apresenta o CHI e a quantidade de ocorrências por dia no mês de junho de 2024 nos municípios abrangidos pelo evento, onde identificamos um período de extrapolação do limite superior nos últimos dias do mês.

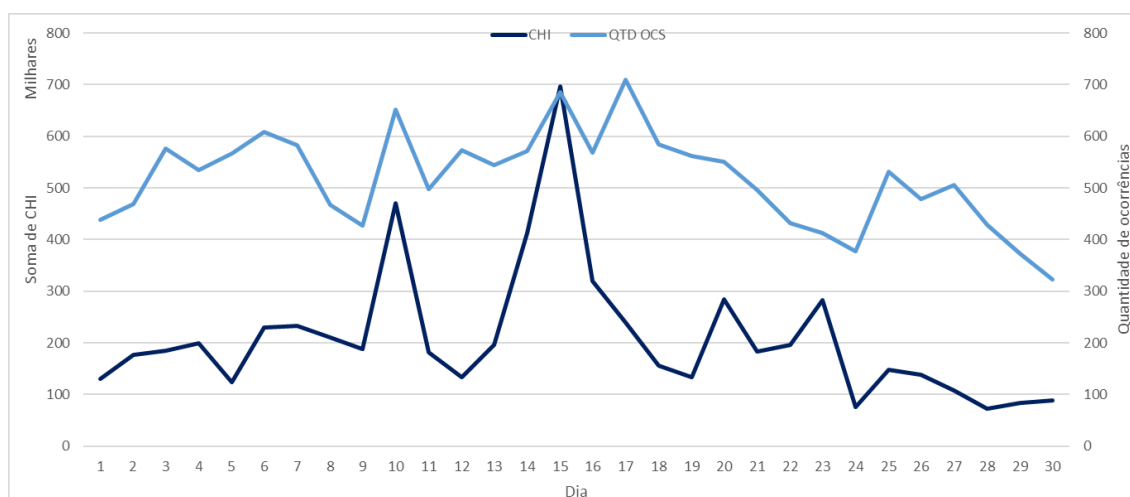


Figura 2 – Somatório de CHI e quantidade de ocorrências por dia durante o período nos municípios abrangidos pelo evento.

5. Evidência do Evento

5.1. Classificação COBRADE

O COBRADE (Classificação e Codificação Brasileira de Desastres) foi criado com o intuito de adequar a classificação brasileira às especificações utilizadas pela ONU na categorização de desastres e nivelar o país aos demais organismos de gerenciamento de desastres do mundo.

O evento ocorrido durante o período de 13 a 16 de junho de 2024 sobre a área de concessão da Neoenergia - Pernambuco, pode ser classificado como chuvas intensas (1.3.2.1.4), vendaval (1.3.2.1.5) e alagamentos (1.2.3.0.0).

5.2. Código único do evento

Todas as ocorrências expurgadas estão associadas ao evento através do ID de número 862 registrado no GSE - sistema utilizado pela Neoenergia Pernambuco para gestão e operação do sistema elétrico desta distribuidora. Já o código único do Relatório de Evidência de Interrupção em Situação de Emergência que descreve e evidencia o evento é o 2024011.

5.3. Decreto de calamidade pública ou situação de emergência (se houver)

Não foram emitidos decretos de calamidade pública ou situação de emergência por parte das prefeituras dos municípios pernambucanos.

5.4. Mapa geoelétrico e diagrama unifilar da região afetada

A Neoenergia Pernambuco é dividida em 6 Setores e 30 Unidades Territoriais de Distribuição (UTD) abrangendo todo o estado de Pernambuco, o município de Pedra de Fogo-PB e o arquipélago de Fernando de Noronha.

O evento impactou em todos os Setores da Neoenergia Pernambuco – Oeste, Centro Oeste, Centro, Sul, Norte e Metropolitano .

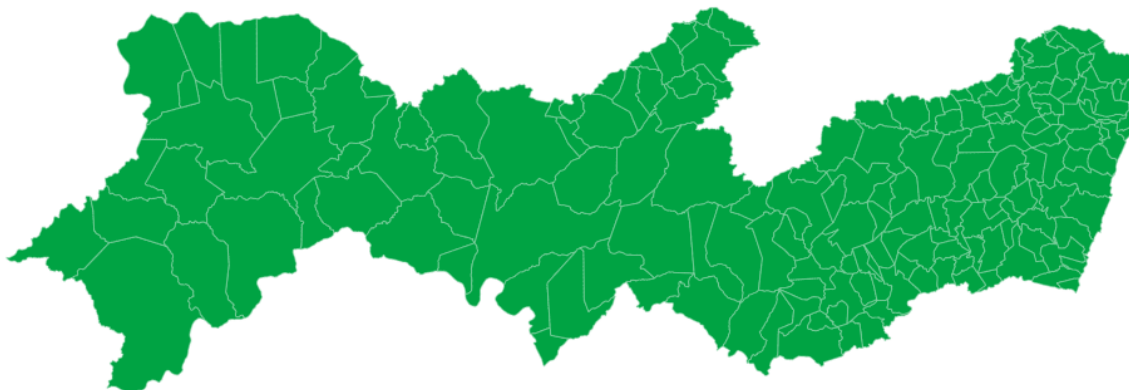


Figura 3 – Municípios em destaque atingidos pelo evento na área de concessão da Neoenergia Pernambuco

Os mapas geolétricos dos conjuntos do sistema elétrico da Neoenergia Pernambuco com interrupções de causas relacionadas ao evento climático em decorrência do evento climático estão dispostos no Anexo II deste documento.

Os diagramas unifilares das regionais do sistema elétrico da Neoenergia Pernambuco com destaque para as subestações com ocorrências de causas relacionadas ao evento climático com interrupções em suas redes de distribuição ou redes secundárias estão dispostos no Anexo III deste documento.

5.5. Descrição dos danos causados ao sistema elétrico, incluindo a relação dos equipamentos danificados e sua importância para o sistema

O evento atingiu a área de concessão impactando o sistema elétrico de diferentes formas. Dentre as principais causas destacamos altos índices de precipitação, descargas atmosféricas, objetos lançados à rede elétrica além de árvores que atingiram a rede em sua queda. A seguir, lista de equipamentos avariados em ocorrências relativas ao evento.

Tabela 1 – Equipamentos Avariados

| EQUIPAMENTO | QUANTIDADE |
|-------------------------------|------------|
| Elo fusível | 602 |
| Isoladores | 60 |
| Chave fusível | 6 |
| Transformador de Distribuição | 11 |
| Para-raios | 7 |
| Poste | 30 |

5.6. Relato técnico sobre a intervenção realizada com as ações da distribuidora para restabelecimento do sistema, incluindo o contingente de técnicos utilizados nos serviços

As ações da distribuidora foram tomadas com suporte de ferramentas desenvolvidas para acompanhamento em tempo real das ocorrências pelo Centro de Operações, permitindo gerenciar as regiões com demanda superior à sua capacidade e mobilizando em tempo hábil equipes adicionais para o atendimento emergencial.

O trabalho realizado foi de manutenção e, principalmente, de restabelecimento do sistema elétrico afetado. A prioridade foi dada às localidades que interferiam diretamente em serviços essenciais de saúde, abastecimento de água, mobilidade urbana, telecomunicações e áreas com maior concentração populacional.

Para reestabelecimento do sistema entre os dias 13 e 16 de junho de 2024, equipes adicionais de serviços de rede foram acionadas, conforme Figura 4.

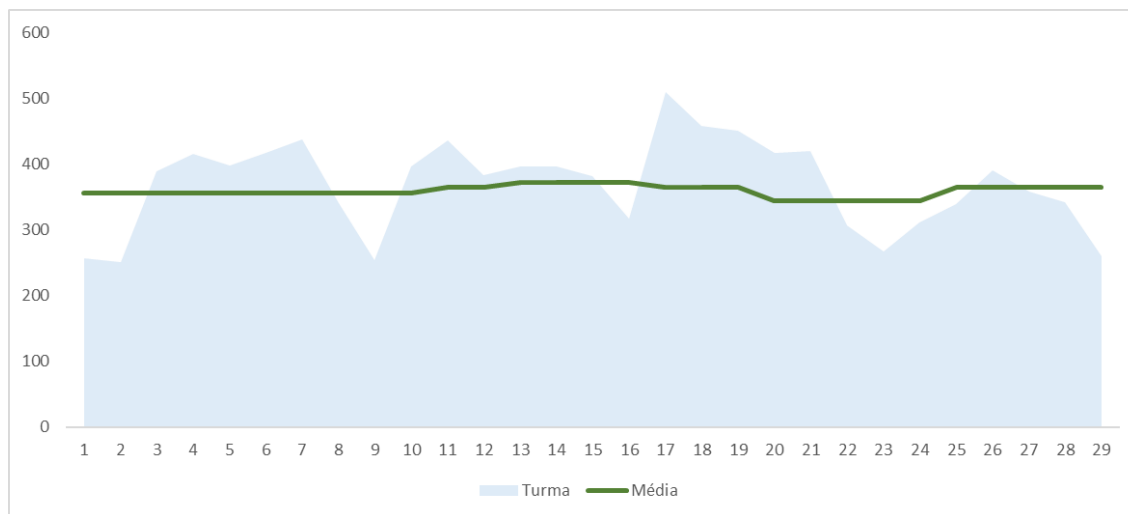


Figura 4 - Quantidade diária de equipes em junho 2024 nos municípios atingidos pelo evento

5.7. Tempo médio de preparação, deslocamento e de execução das equipes

Tabela 2 - Tempo de atendimento

| | |
|----------------------------|------------|
| Tempo médio de atendimento | 1.4444 min |
| Preparação (TMP) | 331min |
| Deslocamento (TMD) | 45min |
| Execução (TME) | 1.069min |

5.8. Número de unidades consumidoras atingidas

O evento atingiu 291.439 clientes ininterruptos.

5.9. Municípios atingidos

Tabela 3 – Municípios da área de concessão da Neoenergia Pernambuco afetados pelo evento

MUNICÍPIOS ATINGIDOS

| | | |
|--------------------|----------------------------|--------------------------|
| ABREU E LIMA | ESCADA | PEDRAS DE FOGO |
| AGUA PRETA | FEIRA NOVA | PESQUEIRA |
| AGUAS BELAS | FERREIROS | POCAO |
| ALAGOINHA | FREI MIGUELINHO | POMBOS |
| ALIANCA | GAMELEIRA | PRIMAVERA |
| ALTINHO | GARANHUNS | QUIPAPA |
| AMARAJI | GLORIA DO GOITA | RECIFE |
| ANGELIM | GOIANA | RIACHO DAS ALMAS |
| ARACOIABA | GRAVATA | RIBEIRAO |
| ARCOVERDE | IATI | RIO FORMOSO |
| BARRA DE GUABIRABA | IBIMIRIM | SAIRE |
| BARREIROS | IGARASSU | SALGADINHO |
| BELEM DE MARIA | IPOJUCA | SALOA |
| BELO JARDIM | ITAIBA | SANTA CRUZ DO CAPIBARIBE |
| BEZERROS | ITAMARACA | SANTA MARIA DO CAMBUCA |
| BOM CONSELHO | ITAMBE | SAO BENEDITO DO SUL |
| BOM JARDIM | ITAPISSUMA | SAO BENTO DO UNA |
| BONITO | ITAQUITINGA | SAO CAETANO |
| BREJAO | JABOATAO DOS GUARARAPES | SAO JOAO |
| BUENOS AIRES | JATAUBA | SAO JOAQUIM DO MONTE |
| BUIQUE | JOAO ALFREDO | SAO JOSE DA COROA GRANDE |

MUNICÍPIOS ATINGIDOS

| | | |
|-------------------------|------------------|------------------------|
| CABO DE SANTO AGOSTINHO | JUCATI | SAO LOURENCO DA MATA |
| CACHOEIRINHA | JUPI | SAO VICENTE FERRER |
| CAETES | JUREMA | SERTANIA |
| CALCADO | LAGOA DE ITAENGA | SIRINHAEM |
| CAMARAGIBE | LAGOA DO OURO | SURUBIM |
| CAMOCIM DE SAO FELIX | LAGOA DOS GATOS | TACAIMBO |
| CAMUTANGA | LIMOEIRO | TAMANDARE |
| CANHOTINHO | MACAPARANA | TAQUARITINGA DO NORTE |
| CAPOEIRAS | MACHADOS | TEREZINHA |
| CARPINA | MARAIAL | TIMBAUBA |
| CARUARU | MORENO | TORITAMA |
| CASINHAS | NAZARE DA MATA | TRACUNHAEM |
| CATENDE | OLINDA | TUPANATINGA |
| CHA DE ALEGRIA | OROBO | VENTUROSA |
| CHA GRANDE | PALMARES | VERTENTE DO LERIO |
| CONDADO | PANELAS | VERTENTES |
| CORRENTES | PARANATAMA | VICENCIA |
| CORTES | PASSIRA | VITORIA DE SANTO ANTAO |
| CUMARU | PAUDALHO | XEXEU |
| CUPIRA | PAULISTA | |
| CUSTODIA | PEDRA | |

5.10. Subestações atingidas

Não foram interrompidas subestações em decorrência deste evento.

5.11. Quantidade de interrupções associadas ao evento

Foram abertas 1045 ocorrências e registrados 634 eventos de interrupções associadas ao evento climático em redes de distribuição e redes secundárias.

5.12. Data e hora do início da primeira interrupção

Início: 13/06/2024 – 01h37min

5.13. Data e hora do término da última interrupção

Término: 29/06/2024 – 17h20min

5.14. Média de duração das interrupções

14 horas e 22 minutos.

5.15. Duração da interrupção mais longa

370h 52m

5.16. Soma do CHI das interrupções associadas ao evento

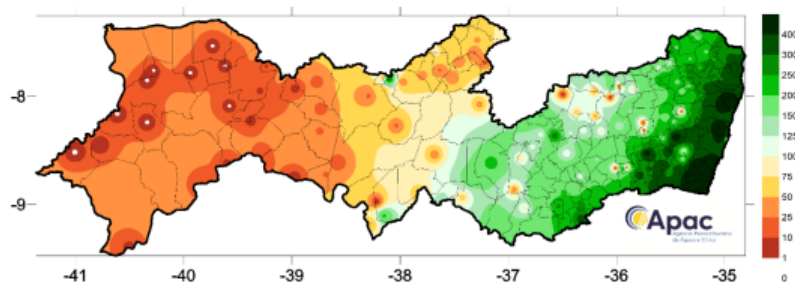
A soma de CHI de todo o evento é de 1.011.754,726, extrapolando o limite superior de CHI da Neoenergia Pernambuco.

5.17. Evidências do evento

Registros diversos que evidenciem a classificação das ISE permitindo identificar a causa, a abrangência e os danos causados pelo evento à rede e às áreas atingidas, como imagens fotográficas, boletins meteorológicos e matérias jornalísticas

[BOLETIM PLUVIOMÉTRICO DIÁRIO - PARCIAL \(apac.pe.gov.br\)](https://apac.pe.gov.br)

ACUMULADO MENSAL DE PRECIPITAÇÃO JUNHO/2024



Maior índice de chuvas acumulada: 789,2 mm (Barreiros)

Região Metropolitana do Recife – Período chuvoso: março a julho
Maior índice de chuva acumulada da mesorregião: 603,8 mm (Jaboatão (Cidade da Copa) - PCD)

| Município/Posto | Chuva acumulada do mês de junho (mm) | Média climatológica de junho (mm) | Percentual do acumulado em relação à média |
|---|--------------------------------------|-----------------------------------|--|
| Abreu e Lima | 410.4 | 372.40 | 110% |
| Araçoiaba (Granja Cristo Redentor) | 271.2 | 239.70 | 113% |
| Cabo (Barragem de Gurjaú) | 471.3 | 314.00 | 150% |
| Cabo (Barragem de Suape) | 557.2 | 314.00 | 177% |
| Cabo (Pirapama) | 516.3 | 314.00 | 164% |
| Camaragibe | 509.4 | 339.10 | 150% |
| Goiana (Itapirema - IPA) | 311.6 | 264.60 | 118% |
| Igarassu | 380.4 | 323.50 | 118% |
| Igarassu (Bar.Catucá) | 291.7 | 323.50 | 90% |
| Igarassu (Usina São José) | 269.9 | 323.50 | 83% |
| Ipojuca | 477.6 | 345.50 | 138% |
| Itamaracá | 370.8 | 337.80 | 110% |
| Itapissuma | 379.3 | 319.40 | 119% |
| Jaboatão (Cidade da Copa) - PCD | 603.8 | 352.50 | 171% |
| Jaboatão dos Guararapes (Bar.Duas Unas) | 479.3 | 352.50 | 136% |
| Moreno | 384.8 | 292.80 | 131% |
| Olinda (Academia Santa Gertrudes) | 359.8 | 384.70 | 94% |
| Paulista | 316.4 | 363.00 | 87% |
| Recife (Alto da Brasileira) | 489.8 | 389.60 | 126% |
| Recife (Codecipe / Santo Amaro) | 484.6 | 389.60 | 124% |
| São Lourenço da Mata (Tapacurá) | 336.5 | 266.20 | 126% |

Zona da Mata – Período chuvoso: março a julho
Maior índice de chuva acumulada da mesorregião: 789,2 mm (Barreiros)

| Município/Posto | Chuva acumulada do mês de junho (mm) | Média climatológica de junho (mm) | Percentual do acumulado em relação à média |
|--|--------------------------------------|-----------------------------------|--|
| Água Preta | 265.4 | 227.40 | 117% |
| Aliança | 179.0 | 184.80 | 97% |
| Amaraji | 599.5 | 230.10 | 261% |
| Barreiros | 789.2 | 339.20 | 233% |
| Belém de Maria | 256.8 | 136.60 | 188% |
| Buenos Aires | 281.8 | 178.50 | 158% |
| Camutanga | 182.6 | 185.80 | 98% |
| Carpina (Est. Exp. de Cana-de-Açúcar) | 247.1 | 190.60 | 130% |
| Carpina - PCD | 332.2 | 190.60 | 174% |
| Catende | 306.6 | 186.50 | 164% |
| Chã de Alegria | 241.7 | 236.10 | 102% |
| Chã Grande | 174.8 | 166.20 | 105% |
| Condado | 302.4 | 231.00 | 131% |
| Cortês | 370.0 | 292.00 | 127% |
| Escada | 408.8 | 282.50 | 145% |
| Ferreiros | 174.5 | 191.30 | 91% |
| Gameleira | 151.0 | 295.90 | 51% |
| Glória do Goitá | 227.1 | 195.80 | 116% |
| Itambé (IPA) | 241.5 | 221.50 | 109% |
| Itaquitinga | 242.1 | 230.30 | 105% |
| Jaqueira | 369.6 | 137.70 | 268% |
| Joaquim Nabuco | 307.4 | 287.20 | 107% |
| Lagoa de Itaenga (Barragem de Carpina) | 145.8 | 169.50 | 86% |
| Lagoa do Carro | 286.6 | 177.80 | 161% |
| Macaparana | 188.8 | 162.80 | 116% |
| Maraial | 265.9 | 128.50 | 207% |
| Nazaré da Mata | 242.4 | 191.50 | 127% |
| Palmares | 407.1 | 248.60 | 164% |
| Paudalho | 340.4 | 265.50 | 128% |
| Paudalho (Barragem de Goitá) | 312.2 | 265.50 | 118% |
| Primavera | 352.4 | 237.70 | 148% |
| Quipapá | 223.7 | 138.70 | 161% |
| Ribeirão | 272.8 | 276.60 | 99% |
| Rio Formoso (Usina Cuaú) | 655.8 | 348.90 | 188% |
| São Benedito do Sul | 257.4 | 120.70 | 213% |
| São José da Coroa Grande | 366.2 | 346.20 | 106% |

| | | | |
|------------------------------|-------|--------|------|
| Sirinhaém | 602.4 | 437.70 | 138% |
| Tamandaré | 766.0 | 317.50 | 241% |
| Timbaúba | 216.4 | 152.70 | 142% |
| Tracunhaém | 274.7 | 186.10 | 148% |
| Vicência | 189.5 | 173.40 | 109% |
| Vitória de Santo Antão (IPA) | 306.4 | 163.90 | 187% |
| Vitória de Santo Antão - PCD | 200.0 | 163.90 | 122% |

Agreste – Período chuvoso: março a julho
Maior índice de chuva acumulada da mesorregião: 569,3 mm (Bonito (Mata da Chuva))

| Município/Posto | Chuva acumulada do mês de junho (mm) | Média climatológica de junho (mm) | Percentual do acumulado em relação à média |
|---------------------------------------|--------------------------------------|-----------------------------------|--|
| Agrestina | 190.8 | 103.80 | 184% |
| Águas Belas | 165.0 | 93.70 | 176% |
| Alagoinha | 118.6 | 100.50 | 118% |
| Altinho | 165.3 | 95.40 | 173% |
| Angelim | 203.1 | 142.30 | 143% |
| Barra de Guabiraba | 274.3 | 169.90 | 161% |
| Belo Jardim | 118.2 | 83.00 | 142% |
| Belo Jardim (Açude Bituri) | 131.1 | 83.00 | 158% |
| Bom Conselho (IPA) | 164.7 | 95.60 | 172% |
| Bom Jardim | 214.7 | 217.60 | 99% |
| Bonito | 270.5 | 141.80 | 191% |
| Bonito (Fazenda Vila Bela) | 226.0 | 141.80 | 159% |
| Bonito (Mata da Chuva) | 569.3 | 141.80 | 401% |
| Brejão (IPA) | 264.9 | 237.10 | 112% |
| Brejo da Madre de Deus | 57.5 | 75.80 | 76% |
| Brejo da Madre de Deus (Fazenda Nova) | 42.8 | 75.80 | 56% |
| Buíque | 241.7 | 112.80 | 214% |
| Cachoeirinha | 187.5 | 77.80 | 241% |
| Caetés | 160.8 | 99.80 | 161% |
| Calçados | 104.1 | 103.10 | 101% |
| Canhotinho | 222.3 | 143.30 | 155% |
| Capoeiras | 158.0 | 92.60 | 171% |
| Caruaru | 126.0 | 88.90 | 142% |
| Caruaru (IPA) | 149.0 | 88.90 | 168% |
| Casinhas | 170.6 | 139.20 | 123% |
| Correntes | 343.0 | 186.90 | 184% |
| Cumaru | 187.1 | 94.90 | 197% |
| Cupira | 167.5 | 115.50 | 145% |
| Cupira - PCD | 147.6 | 115.50 | 128% |

| | | | |
|-------------------------------|-------|--------|------|
| Feira Nova | 170.6 | 142.70 | 120% |
| Frei Miguelinho (IPA) | 77.5 | 101.80 | 76% |
| Garanhuns | 203.3 | 122.70 | 166% |
| Gravatá | 176.9 | 129.70 | 136% |
| Iati | 92.8 | 88.10 | 105% |
| Ibirajuba | 144.0 | 92.30 | 156% |
| Itaíba | 64.8 | 76.30 | 85% |
| João Alfredo | 265.0 | 178.50 | 148% |
| Jucati | 186.8 | 81.70 | 229% |
| Jupi | 194.3 | 90.40 | 215% |
| Jurema | 177.2 | 113.80 | 156% |
| Lagoa do Ouro | 254.9 | 195.50 | 130% |
| Lajedo | 161.4 | 90.90 | 178% |
| Limoeiro | 185.9 | 166.70 | 112% |
| Machados | 112.8 | 186.50 | 60% |
| Orobó | 106.4 | 188.10 | 57% |
| Palmeirina | 280.8 | 173.00 | 162% |
| Paranatama | 168.1 | 134.50 | 125% |
| Passira | 152.4 | 113.80 | 134% |
| Pedra (São Pedro do Cordeiro) | 33.0 | 75.50 | 44% |
| Pesqueira | 113.9 | 88.60 | 129% |
| Poção | 202.0 | 71.20 | 284% |
| Sairé | 213.8 | 110.80 | 193% |
| Salgadinho | 148.2 | 114.90 | 129% |
| Saloá | 176.3 | 131.00 | 135% |
| Sanharó | 310.2 | 77.70 | 399% |
| Santa Cruz do Capibaribe | 47.2 | 54.80 | 86% |
| Santa Maria do Cambuca | 137.8 | 111.00 | 124% |
| São Bento do Una (IPA) | 111.0 | 75.50 | 147% |
| São Bento do Una - PCD | 106.0 | 75.50 | 140% |
| São Caetano | 92.0 | 81.60 | 113% |
| São João | 187.7 | 135.40 | 139% |
| São Joaquim do Monte | 244.0 | 121.00 | 202% |
| São Vicente Férrer | 276.3 | 168.10 | 164% |
| Surubim | 155.9 | 98.50 | 158% |
| Tacaimbó | 110.0 | 78.70 | 140% |
| Taquaritinga do Norte | 210.0 | 84.10 | 250% |
| Terezinha | 186.6 | 168.70 | 111% |
| Tupanatinga | 195.4 | 89.30 | 219% |
| Venturosa | 82.0 | 86.40 | 95% |
| Vertente do Lério | 165.1 | 112.10 | 147% |

| | | | |
|-----------------|-------|--------|------|
| Vertentes (IPA) | 167.1 | 117.90 | 142% |
|-----------------|-------|--------|------|

Sertão – Período chuvoso: janeiro a abril
Maior índice de chuva acumulada da mesorregião: 316,0 mm (Triunfo)

| Município/Posto | Chuva acumulada do mês de junho (mm) | Média climatológica de junho (mm) | Percentual do acumulado em relação à média |
|--------------------------------------|--------------------------------------|-----------------------------------|--|
| Afogados da Ingazeira | 21.0 | 32.00 | 66% |
| Arapirina | 48.4 | 13.70 | 353% |
| Arcoverde (INMET) | 165.6 | 77.20 | 215% |
| Belém de São Francisco (CHESF) | 3.7 | 17.60 | 21% |
| Belém de São Francisco (Ibó - CHESF) | 16.4 | 17.60 | 93% |
| Belém de São Francisco (IPA) | 0.0 | 17.60 | 0% |
| Betânia | 21.5 | 22.10 | 97% |
| Bodocó | 0.0 | 25.10 | 0% |
| Brejinho | 62.6 | 37.50 | 167% |
| Cabrobó | 14.0 | 18.50 | 76% |
| Calumbi | 48.5 | 66.30 | 73% |
| Carnaíba | 35.7 | 33.40 | 107% |
| Carnaubeira da Penha | 21.0 | 12.00 | 175% |
| Cedro | 9.0 | 23.60 | 38% |
| Custódia | 78.7 | 27.30 | 288% |
| Dormentes | 2.0 | 7.40 | 27% |
| Exu (IPA) | 0.0 | 21.10 | 0% |
| Flores | 29.4 | 30.70 | 96% |
| Floresta (CHESF) | 10.6 | 17.00 | 62% |
| Floresta (IPA) | 16.1 | 17.00 | 95% |
| Granito | 0.0 | 17.00 | 0% |
| Ibimirim (IPA) | 34.8 | 39.70 | 88% |
| Iguaraci | 28.0 | 31.50 | 89% |
| Inajá (CHESF) | 37.9 | 31.70 | 120% |
| Ingazeira | 30.0 | 31.70 | 95% |
| Ipubi | 36.0 | 26.30 | 137% |
| Itacuruba | 23.0 | 21.90 | 105% |
| Itapetim | 63.0 | 37.60 | 168% |
| Jatobá | 49.0 | 85.70 | 57% |
| Lagoa Grande (IPA) | 29.4 | 9.80 | 300% |
| Manari | 138.4 | 57.60 | 240% |
| Mirandiba | 13.0 | 15.20 | 86% |
| Moreilândia | 12.7 | 31.20 | 41% |
| Orocó | 6.4 | 13.50 | 47% |

| | | | |
|----------------------------------|-------|--------|------|
| Ouricuri | 0.0 | 12.00 | 0% |
| Parnamirim | 0.0 | 10.70 | 0% |
| Petrolândia | 2.0 | 68.30 | 3% |
| Petrolina | 8.4 | 5.50 | 153% |
| Petrolina (INMET) | 7.8 | 5.50 | 142% |
| Quixaba | 52.2 | 43.60 | 120% |
| Salgueiro | 14.4 | 10.00 | 144% |
| Salgueiro - PCD | 11.6 | 10.00 | 116% |
| Santa Cruz da Baixa Verde | 48.0 | 107.20 | 45% |
| Santa Cruz da Venerada | 0.0 | 13.50 | 0% |
| Santa Filomena | 0.0 | 11.20 | 0% |
| Santa Maria da Boa Vista | 3.0 | 11.20 | 27% |
| Santa Maria da Boa Vista (CHESF) | 16.7 | 11.20 | 149% |
| Santa Terezinha | 48.5 | 39.70 | 122% |
| São José do Belmonte | 14.5 | 25.20 | 58% |
| São José do Egito (Faz. Muquén) | 60.0 | 31.60 | 190% |
| São José do Egito (IPA) | 38.0 | 31.60 | 120% |
| Serra Talhada | 14.1 | 29.20 | 48% |
| Serra Talhada (Açude Cachoeira) | 33.6 | 29.20 | 115% |
| Serra Talhada (IPA) | 46.4 | 29.20 | 159% |
| Serrita | 7.0 | 19.70 | 36% |
| Sertânia | 40.1 | 30.50 | 131% |
| Solidão | 77.2 | 39.30 | 196% |
| Tabira | 75.0 | 35.10 | 214% |
| Tacaratu (Sítio Gameleira) | 207.2 | 93.70 | 221% |
| Terra Nova | 3.0 | 10.90 | 28% |
| Trindade | 0.0 | 18.50 | 0% |
| Triunfo | 316.0 | 123.10 | 257% |
| Tuparetama | 22.3 | 31.00 | 72% |
| Tuparetama (Fazenda Riacho) | 15.2 | 31.00 | 49% |
| Verdejante | 3.0 | 18.00 | 17% |

Arquipélago de Fernando de Noronha – Período chuvoso: fevereiro a maio

| Município/Posto | Chuva acumulada do mês de junho (mm) | Média climatológica de junho (mm) | Percentual do acumulado em relação à média |
|---------------------------|--------------------------------------|-----------------------------------|--|
| Fernando de Noronha - PCD | 194,3 | 190.2 | 102% |

--- Sem informação
PCD – Plataforma de Coleta de Dados

5.17.1. Matérias jornalísticas

Destacam-se abaixo algumas reportagens relacionadas ao evento ocorrido.

[Em 24h, Recife registra 40% da média de chuvas para junho \(poder360.com.br\)](https://poder360.com.br)



Em 24h, Recife registra 40% da média de chuvas para junho

Neste sábado (15.jun), a Região Metropolitana do Recife registrou deslizamento de barreiras, queda de vegetação e alagamento de vias



Alagamento de rua da Zona Oeste do Recife, provocado pelo transborde do Rio Tejiú

PODER360

15.jun.2024 (sábado) - 18h12

O Recife registrou mais de 140 mm de chuva nas últimas 24 horas, número que representa 40% da média do previsto para o mês de junho. Além da capital, municípios da Região Metropolitana e da Zona da Mata do Recife também registraram transtornos causados pela precipitação.

Neste sábado (15.jun.2024), pontos da capital pernambucana amanheceram alagados e há risco de deslizamento de barreiras e queda de vegetação em algumas áreas. Nas redes sociais, moradores compartilharam fotos e vídeos dos alagamentos.



ALERTA DE CHUVAS

Na tarde deste sábado, a [prefeitura do Recife](#) emitiu um alerta amarelo, indicando estágio de atenção sobre a precipitação das próximas horas. A gestão municipal também suspendeu a agenda de turismo, lazer e das atividades não essenciais.

Os alagamentos também são impactados pelo pico da maré e pela cheia dos rios da região. Segundo a [Apac](#) (Agência Pernambucana de Águas e Climas), até as 15h15 deste sábado, 4 rios do estado estavam em situação de inundação, sendo eles:

- Rio Ipojuca, município de Ipojuca;
- Sirinhaém, município de Barra de Guabiraba;
- Sirigi, município de Vicência; e
- Amaranji, município de Ribeirão.

Outros 5 rios da região estão em situação de alerta, são eles:

- Capibaribe, município de São Lourenço da Mata;
- Duas Unas, município de Jaboatão dos Guararapes;
- Jaboatão, município de Jaboatão dos Guararapes;
- Pirangi, município de São Benedito do Sul; e
- Capibaribe Mirim, município de Itambé.

Ainda de acordo com a Apac, as chuvas devem continuar no Recife neste domingo (16.jun). A previsão é que o dia siga com pancadas de chuvas isoladas, de intensidade fraca a moderada.

[Recife tem maior chuva em 24h em mais de dois anos | Brasil | cbn \(globo.com\)](#)

Q Buscar

CBN | Brasil

Entrar

Recife tem maior chuva em 24h em mais de dois anos

Foram 143,8 mm de precipitação, o equivalente a 40% do esperado para todo o mês de junho

Por Lucas Arruda — Recife

15/06/2024 15h18 - Atualizado há 2 meses



Tentativa de desobstrução por equipes da Prefeitura de Recife após chuva. — Foto: Reprodução/Redes Sociais

Em 24h, o **Recife** teve a maior chuva desde maio de 2022. Até às 11h deste sábado (15), foram 143,8 mm de precipitação, o equivalente a 40% do esperado para todo o mês de junho, que é de 361 mm. O **bairro da Várzea, na Zona Oeste da capital**, foi onde mais choveu.

A Agência Pernambucana de Águas e Clima (Apac) renovou o alerta de chuvas fortes na Região Metropolitana do Recife (RMR) e nas zonas da Mata Norte e Sul; e moderadas no Agreste. O novo boletim meteorológico é válido até este domingo (16).

De acordo com a **Defesa Civil de Pernambuco**, deslizamentos de barreiras foram registrados, mas sem vítimas. Ainda no Grande Recife, a Prefeitura de Jaboatão dos Guararapes divulgou a ocorrência de 10 deslizamentos no município, também sem vítimas, e pelo menos 30 pessoas foram encaminhadas para abrigos; entre elas, 14 crianças.

Barreiros, na Mata Sul, foi a cidade com o maior índice de chuvas, ultrapassando os 160 mm. Cabo de Santo Agostinho (157,67mm), Jaboatão dos Guararapes (148 mm) e Recife (143,8mm) tiveram os maiores acumulados na Região Metropolitana.

Em todo o estado, ao menos cinco rios atingiram a cota de alerta, entre eles o Capibaribe, que desemboca no Recife, e os rios Siriji, Sirinhaém, Amaraji Ipojuca, deixando as cidades de Vicência, Aliança, Cortês, Barra de Guabiraba, Joaquim Nabuco, Gameleira, Ribeirão, Primavera e Escada - todas entre a Mata Norte, a Mata Sul e o Agreste - em alerta quanto ao risco de inundação.

Na capital, diversas avenidas importantes foram afetadas por alagamentos. No bairro de Areias, na zona Oeste do Recife, uma família precisou ser resgatada de bote por estar completamente ilhada. Em 12h, choveu cerca de 112 mm na localidade. Alagamentos também foram identificados em Olinda, Igarassu e Camaragibe. Também houve queda de, até o momento, três árvores no Grande Recife, impactando a mobilidade.


[Chuva causa inundações e bombeiros resgatam famílias ilhadas no Grande Recife; VÍDEO | Pernambuco | G1 \(globo.com\)](#)



Chuva causa inundações e bombeiros resgatam famílias ilhadas no Grande Recife; VÍDEO

Segundo Corpo de Bombeiros, casos foram registrados em quatro localidades na capital e na Região Metropolitana. Em Jaboatão dos Guararapes, 30 pessoas ficaram desalojadas.

Por g1 PE
15/06/2024 12h29 - Atualizado há 2 meses



Família fica ilhada e é resgatada por bombeiros em dia de chuva no Recife

As fortes chuvas que atingem o Grande **Recife** e a Zona da Mata de Pernambuco neste sábado (15) causaram diversos transtornos, com ruas e avenidas alagadas. O Corpo de Bombeiros resgatou duas famílias que ficaram ilhadas no bairro de Areias, na Zona Oeste da capital, e em Jardim Muribeca, em **Jaboatão dos Guararapes (veja vídeo acima)**. Também foram feitos resgates em outras duas localidades, segundo a corporação.

Em Jaboatão, 30 pessoas, incluindo 16 adultos e 14 crianças, ficaram desalojadas, de acordo com a prefeitura. Além disso, foram registrados dez deslizamentos de barreiras no município, todos eles sem vítimas.

Na sexta-feira (14), a Agência Pernambucana de Águas e Clima (Apac) **emitiu aviso meteorológico com alerta de precipitações moderadas a fortes**. A prefeitura do Recife entrou em "estágio de mobilização" e pediu que as pessoas evitem de casa ou busquem locais seguros.

Entre os resgatados, está uma família formada por dois adultos e quatro crianças que ficou ilhada na Rua Santa Joana, no bairro de Areias.

Imagens que circulam nas redes sociais mostram os bombeiros levando as vítimas num bote. A operação aconteceu por volta das 6h45, segundo o Corpo de Bombeiros. Um segundo vídeo registrou o momento em que outra família foi socorrida em Jardim Muribeca, em Jaboatão.

A corporação informou que fez outros dois resgates nos bairros de Coqueiral e do Ipsep, na Zona Sul do Recife. Não há informações sobre as vítimas retiradas desses locais.

A chuva também causou diversos transtornos em ruas e avenidas da Região Metropolitana. Três árvores caíram nas avenidas João de Barros, no Centro, e Recife, na Zona Sul, e no Alto da Sé, no Sítio Histórico de **Olinda**. Houve alagamentos ainda no Loteamento Agamenon, em **Igarassu**, e no bairro do Ipsep, na Zona Sul da capital.

Defesa Civil

No Recife, a Defesa Civil mantém um plantão permanente e pode ser acionada através de uma ligação gratuita para o telefone 0800.081.3400. O atendimento é realizado 24 horas por dia.



Bombeiros resgataram família ilhada em Areias, na Zona Oeste do Recife — Foto: Reprodução/Instagram

[Chuvas em Pernambuco: inundações de rios, desabrigados e transtornos são registrados | Local: Diário de Pernambuco](#)

≡ MENU

DIÁRIO de PERNAMBUCO

ÚLTIMAS | POLÍTICA | ECONOMIA | ESPORTES DP | BRASIL | MUNDO | VIDA URBANA | VIVER | DP ALTO | DP+ - | COLLINAS - | BLOGS

CHUVA

Chuvas em Pernambuco: inundações de rios, desabrigados e transtornos são registrados

Neste domingo (16), Apac emitiu novo alerta hidrológico; previsão é de tempo fechado e precipitações isoladas

Publicado em: 16/06/2024 08:24 | Atualizado em: 16/06/2024 08:27



Em virtude das chuvas constantes registradas nos últimos dias, oito rios superaram a cota de segurança, provocando inundações em Pernambuco.

A atualização mais recente foi feita neste domingo (16) pela Agência Pernambucana de Águas e Clima (Apac), que emitiu um novo aviso hidrológico.

Desta vez, o alerta de inundações foi para o Rio Capibaribe-Mirim, em Caricé, no município de Itambé, na Zona da Mata Norte.

Segundo a Apac, houve impacto nas cidades de Itambé e Goiana, na mesma região. No balanço da noite de sábado (15), a Apac apontou inundações em sete rios,

São eles:

Rio Ipojuca, em Ipojuca (Grande Recife)

Rio Sirinhaém, em Barra se Guabiraba (Mata Sul)

Rio Jacuípe, em Alagoas, mas com impacto em Água Preta, na Mata Sul, e monitorado pela Apac

Rio Siriji, em Vicência, na Mata Norte

Rio Sirinhaém, em Joaquim Nabuco, na Mata Sul

Rio Amaraji, em Ribeirão, na Mata Sul

Rio Pirangi, em São Benedito do Sul, na Mata Sul

No sábado, também foi feito um alerta para o risco de inundação do Rio Tracunhaém, que pode prejudicar moradores de três cidades:

Goiana

Itaquitinga

Nazaré da Mata

Balanço

Conforme a Defesa Civil de Pernambuco, houve deslizamento de barreiras em Joaquim Nabuco, Olinda, Rio Formoso e São Lourenço da Mata, todas sem vítimas.

Os alagamentos atingiram Jaboatão dos Guararapes, Recife e São José da Coroa Grande.

A Defesa Civil de Pernambuco informou, no sábado (15), que havia 87 desalojados e 24 desabrigados no Estado.

Governadora

Pelas redes sociais, a governadora Raquel Lyra (PSDB) informou que a equipe estava acompanhando os impactos das chuvas que estão atingindo o Grande Recife e as regiões do Agreste e das Zonas da Mata Norte e Sul.

"A Apac, Defesa Civil e bombeiros estão de prontidão, monitorando as chuvas intensas e fazendo resgates em algumas áreas alagadas na RMR", disse, na noite de sábado.

O telefone da Defesa Civil estadual é 199. Bombeiros: 193.

[Estação Notícias: Chuvas em Pernambuco: 131 pessoas estão desalojadas e 26 desabrigadas segundo Defesa Civil do Estado \(estacaonoticias.com.br\)](https://estacaonoticias.com.br)

segunda-feira, 17 de junho de 2024

Chuvas em Pernambuco: 131 pessoas estão desalojadas e 26 desabrigadas segundo Defesa Civil do Estado



Com as intensas chuvas em Pernambuco durante o todo fim de semana, a Defesa Civil do Estado divulgou o balanço realizado nas últimas 12 horas deste sábado (15) para o domingo (16).

Até agora, cerca de 131 pessoas encontram-se desalojadas e 26 estão desabrigadas. Houve deslizamento de barreiras nas cidades de Paulista, Olinda, Ipojuca e São Lourenço da Mata, ambas na Região Metropolitana do Recife; e nos municípios de Tamandaré, Joaquim Nabuco e Rio Formoso, Zona da Mata do Estado.

Quanto aos alagamentos, os locais atingidos são Jaboatão dos Guararapes, Paulista, Rio Formoso, Tamandaré, Recife e São José da Coroa Grande.

A Defesa Civil do Estado permanece monitorando as ocorrências junto aos municípios. Em caso de urgência, a população pode entrar em contato com a Defesa Civil do seu município ou através da central pelo número 199.

by Allyson Mesquita at [junho.17.2024](https://www.junho.17.2024)

[Apac emite aviso de mais chuva 'de moderada a forte'; Recife suspende aulas e pede para população ficar em casa | Pernambuco | G1 \(globo.com\)](#)

PERNAMBUCO

Apac emite aviso de mais chuva 'de moderada a forte'; Recife suspende aulas e pede para população ficar em casa

Alerta da Apac é válido para o Grande Recife e a Zona da Mata. Estado de atenção vale até a quinta-feira (15).

Por g1 PE
14/06/2023 11h09 - Atualizado



Chuvas fortes deixam ruas alagadas no Grande Recife

A Agência Pernambucana de Águas e Clima (Apac) emitiu, nesta quarta (14), um alerta para mais chuvas, com intensidade de moderada a forte para o Grande Recife e Zona da Mata Sul de Pernambuco (**veja vídeo acima**). Por causa do mau tempo, a prefeitura colocou a capital em "estado de alerta" e o Aeroporto do Recife **precisou ser fechado para pousos e decolagens**.

 **Compartilhe no WhatsApp**

O Recife suspendeu as aulas na rede municipal e disse que a população deve evitar sair de casa, exceto se houver risco de deslizamento, inundação ou desabamento. Nestes casos, segundo a prefeitura, é preciso procurar o abrigo mais próximo ou entrar em contato com a Defesa Civil.

[Chuvas causam alagamentos em Pernambuco; Barreiros registra maior acumulado e Inmet renova aviso - Folha PE](#)



FOLHA de PERNAMBUCO



CHUVAS EM PERNAMBUCO

Chuvas causam alagamentos em Pernambuco; Barreiros registra maior acumulado e Inmet renova aviso

Segundo a Defesa Civil estadual, foram registradas quatro ocorrências de deslizamento de barreiras

Por **Fabio Nóbrega**
15/06/24 às 10H24 atualizado em 15/06/24 às 11H51



Chuvas em Pernambuco: alagamento, transtornos e alertas - Foto: Redes sociais/Reprodução

As **fortes chuvas que caem na manhã deste sábado (15) em várias cidades de Pernambuco** causam pontos de alagamento e outros transtornos. O Instituto Nacional de Meteorologia (Inmet) estendeu o alerta laranja, de nível intermediário, até a manhã do domingo (16).

Segundo a Agência Pernambucana de Águas e Clima (Apac), o maior índice acumulado no Estado nas 24 horas contadas até 10h deste sábado foi em Barreiros, na Mata Sul, onde choveu 172,59 mm.

Em seguida, aparecem o Cabo de Santo Agostinho, na Região Metropolitana do Recife (RMR), com 149,98 mm no mesmo período, e Jaboatão dos Guararapes, também na RMR, com 143,0 mm.

O Recife acumula 119,69 mm no bairro da Várzea, na Zona Oeste.

[Confira a lista completa no final do texto].

Leia também

- **Apac emite aviso de inundação para rio na Mata Sul; 12 comunicados apontam rios em cota de alerta**
- **Com quase 100 mm em 12h, Recife entra em estágio de alerta e suspende atividades**
- **Apac emite sobre alerta e prevê chuva forte na Região Metropolitana do Recife e Zona da Mata**

Em Barra de Guabiraba, na Mata Sul, **onde a Apac emitiu alerta de inundação para o rio Sirinhaém**, a água cobre uma ponte.

[Chuvas em Pernambuco: 131 pessoas estão desalojadas e 26 desabrigadas segundo Defesa Civil do Estado - Blog da Grande](#)



[HOME](#) [PERFIL](#) [TEMAS](#) [CONTATO](#)

[Home](#) > [Blog da Grande](#) > Chuvas em Pernambuco:...

Chuvas em Pernambuco: 131 pessoas estão desalojadas e 26 desabrigadas segundo Defesa Civil do Estado

🕒 17 de junho de 2024



#Compartilhe



Balanço foi divulgado neste domingo (16), devido às fortes chuvas em Pernambuco; Compesa retoma abastecimento de água em áreas atingidas

Com as intensas chuvas em Pernambuco durante o todo fim de semana, a Defesa Civil do Estado divulgou o balanço realizado nas últimas 12 horas deste sábado (15) para o domingo (16).

Até agora, cerca de 131 pessoas encontram-se desalojadas e 26 estão desabrigadas. Houve deslizamento de barreiras nas cidades de Paulista, Olinda, Ipojuca e São Lourenço da Mata, ambas na Região Metropolitana do Recife; e nos municípios de Tamandaré, Joaquim Nabuco e Rio Formoso, Zona da Mata do Estado.

Quanto aos alagamentos, os locais atingidos são Jaboatão dos Guararapes, Paulista, Rio Formoso, Tamandaré, Recife e São José da Coroa Grande.

A Defesa Civil do Estado permanece monitorando as ocorrências junto aos municípios. Em caso de urgência, a população pode entrar em contato com a Defesa Civil do seu município ou através da central pelo número 199.

Reabastecimento

A Compesa divulgou que vistorias nas áreas de risco foram iniciadas neste domingo (16) para a retomada do abastecimento de água, paralisados no sábado (15) como medida preventiva.

O Protocolo de Segurança das áreas de morros foi acionado em bairros e localidades dos municípios de Jaboatão dos Guararapes, Recife, Olinda, Paulista, Abreu e Lima, Camaragibe, São Lourenço da Mata (RMR) e Goiana (Mata Norte).

À medida que as Defesas Civis dos municípios forem emitindo os relatórios das ocorrências nessas áreas, a Compesa envia uma equipe de técnicos aos locais para certificar as condições de operação dos sistemas e verificar se há alguma anormalidade na rede de distribuição.

O retorno do fornecimento de água nas áreas informadas ocorrerá de forma gradual ao longo deste domingo (16). A distribuição precisa acontecer de forma moderada para que não haja nenhuma intercorrência que venha a causar nova suspensão do abastecimento para serviços de manutenção.

[Chuvas no Recife: com quase 100 mm em 12h, cidade entra em estágio de alerta e suspende atividades \(blogdoelvis.com.br\)](https://blogdoelvis.com.br)



Chuvas no Recife: com quase 100 mm em 12h, cidade entra em estágio de alerta e suspende atividades

Segundo a Apac, fortes chuvas são causadas pelo fenômeno conhecido como Onda

15/06/2024 às 17h45

Por: Redação / Fonte: Folha de Pernambuco

Compartilhe:    



O Recife entrou, na madrugada deste sábado (15), em estágio de alerta devido às fortes chuvas que caem desde a sexta-feira (14). Segundo o Centro de Operações (COP), foram suspensas atividades de lazer e também não se recomendam deslocamentos.



Segundo o painel de monitoramento da Agência Pernambucana de Águas e Clima (Apac), o Recife acumula quase 100 mm de chuvas nas 12 horas contadas até 6h deste sábado.

No bairro da Várzea, na Zona Oeste, a Apac contabiliza 97,2 mm. Na estação da UFRPE, no bairro de Dois Irmãos, na Zona Norte, o índice é de 91,89 mm. Diversos pontos de alagamentos são registrados na capital pernambucana na manhã deste sábado.

Por causa das chuvas, destaca o alerta do COP, a rotina do Recife foi impactada e, para evitar novas ocorrências, o centro orienta que a população evite se deslocar e procure abrigo caso necessário, bem como acione a Defesa Civil, que permanece de plantão 24h por meio do telefone 0800 081 3400.

Em novo alerta emitido às 5h, o COP anunciou a suspensão das atividades de turismo e lazer da manhã deste sábado e outras atividades e atendimentos não essenciais da Prefeitura do Recife.

Chuvas no Recife são causadas por DOL

A Apac elevou para laranja, o nível intermediário, o alerta de chuvas para a Região Metropolitana do Recife e Zonas da Mata Norte e Sul. No Agreste, o alerta é amarelo, de nível inicial.

Segundo a agência, as fortes chuvas são causadas pela ação do sistema meteorológico conhecido como Distúrbio Ondulatório de Leste (DOL), que deve persistir ao longo deste sábado.

Com isso, vários bairros e cidades registram altos acumulados de chuva desde a sexta-feira.

A Apac indica que a localidade com maior índice é Dois Carneiros, em Jaboatão dos Guararapes, na RMR, com 115,2 mm nas 12 horas contabilizadas até 6h deste sábado.

Confira os índices:

Dois Carneiros, Jaboatão - 115,2 mm

Cabo de Santo Agostinho - 99,81 mm

Várzea, Recife - 97,2 mm

UFRPE, Recife - 91,89 mm

Vila da Fábrica, Camaragibe - 87,95 mm

Jardim Primavera, Camaragibe - 87,48 mm

Alto da Brasileira, Recife - 86,6 mm

Alto da Esperança, Recife - 85,2 mm

Aguazinha, Olinda - 84,45 mm

São Lourenço da Mata - 82,2 mm

Anexo I – Laudo de evento meteorológico (CLIMATEMPO)



Climatempo Energia

LAUDO METEOROLÓGICO DE EVENTO CLIMÁTICO 13 a 16 de junho de 2024

Produzido por:

CLIMATEMPO

Cliente:

Neoenergia - Pernambuco

Julho, 2024

Sumário

| | | |
|----------|--|-----------|
| 1 | Análise de Evento Meteorológico | 2 |
| 1.1 | Região de Estudo | 2 |
| 1.2 | Descrição do Evento | 2 |
| 1.3 | Abrangência do Evento | 3 |
| 1.3.1 | Satélite | 3 |
| 1.3.2 | Chuva | 6 |
| 1.3.3 | Rajadas de Vento | 14 |
| 2 | Notícias | 18 |
| 3 | Classificação COBRADE | 19 |
| 3.1 | Resumo do Evento | 19 |
| 4 | Referências | 21 |
| 5 | Anexos | 22 |

1 Análise de Evento Meteorológico

1.1 Região de Estudo

Na figura a seguir é apresentada a área de concessão da Neoenergia - Pernambuco, dividida em regionais, a serem analisadas neste relatório.

Figura 1: Regionais do estado do Pernambuco atendidas pela Neoenergia - Pernambuco.



1.2 Descrição do Evento

O evento meteorológico ocorrido durante os dias 13 a 16 de junho de 2024 foi causado pela intensificação da entrada de ventos úmidos perpendiculares à costa provenientes da Alta Subtropical do Atlântico Sul (ASAS) que esteve combinada com uma área de divergência em altos níveis da atmosfera. Essa combinação de fatores foi responsável por provocar chuvas intensas e rajadas de vento sobre a área de concessão da Neoenergia - Pernambuco.

1.3 Abrangência do Evento

1.3.1 Satélite

A fim de identificar núcleos de chuva atuantes na atmosfera e visualizar o desenvolvimento e posição de sistemas meteorológicos são utilizadas imagens de satélite. A partir dessas análises, é possível inferir a abrangência do evento e também determinar o horário de início e fim do evento.

As Figuras 2 a 5 apresentam as imagens do satélite GOES 16 (Canal 13) a cada 3 horas para cada dia do evento, durante o período de 13 a 16 de junho de 2024. Os tons mais quentes (amarelo, vermelho e rosa) indicam a presença de nuvens de grande desenvolvimento vertical, geralmente associadas à ocorrência de tempo severo.

Na Região Nordeste é comum a ocorrência de nuvens baixas, com topos quentes. Isso acontece pois a atmosfera na região tropical apresenta uma temperatura mais alta e uma extensão vertical maior. Por isso, nessa região, mesmo a ocorrência de nebulosidade baixa tem potencial para provocar grandes volumes de chuva.

Ao longo da madrugada, manhã e tarde do dia 13 de junho (Figura 2) houve predomínio de nuvens rasas concentradas no centro-leste do estado. Essa nebulosidade está associada à chuvas persistentes capazes de gerar acumulados expressivos ao longo do período. À noite, além do aumento das nuvens rasas, foram identificadas nuvens médias nas regionais Mata Pernambucana e Recife, as quais estiveram associadas à chuvas fortes.

Ao longo do dia 14 de junho (Figura 3) houve predomínio de nuvens rasas, principalmente no centro-leste do estado. Essa nebulosidade esteve associada à expressivos acumulados de chuva. À noite, as chuvas se intensificaram no leste do estado devido à presença de nuvens médias, as quais estiveram associadas à chuva de moderada a forte intensidade.

Na madrugada do dia 15 de junho (Figura 4), nuvens médias ainda atuaram no leste do estado, associadas à chuvas de moderada a forte intensidade. Ao longo do dia, o predomínio foi de uma espessa camada de nuvens rasas principalmente no centro-leste do estado, as quais estiveram associadas à expressivos acumulados de chuva.

Ao longo do dia 16 de junho (Figura 5) ainda houve predomínio de nuvens rasas, mas de forma mais espalhada. Essa nebulosidade esteve associada à chuvas mais isoladas de até moderada intensidade.

Figura 2: Imagens realçadas do satélite GOES-16 das 00 BRT até 21 BRT (a cada 3 horas) para o dia 13 de junho.

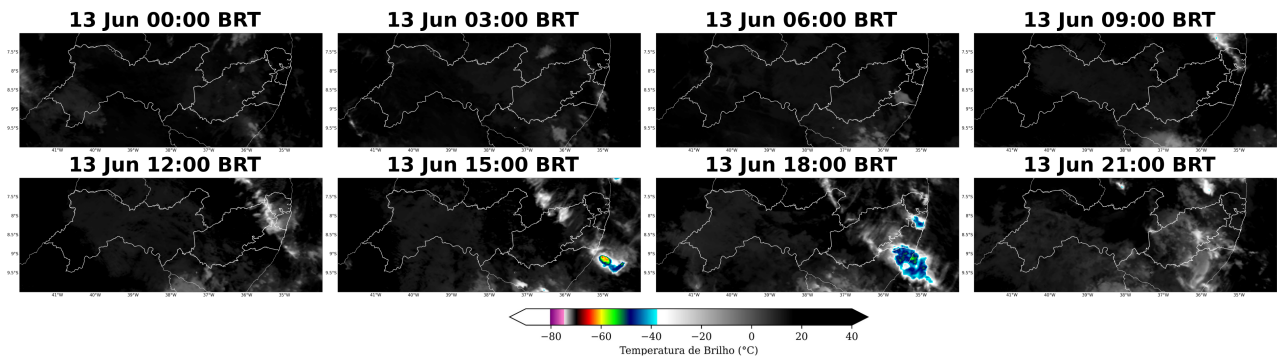


Figura 3: Imagens realçadas do satélite GOES-16 das 00 BRT até 21 BRT (a cada 3 horas) para o dia 14 de junho.




Figura 4: Imagens realçadas do satélite GOES-16 das 00 BRT até 21 BRT (a cada 3 horas) para o dia 15 de junho.

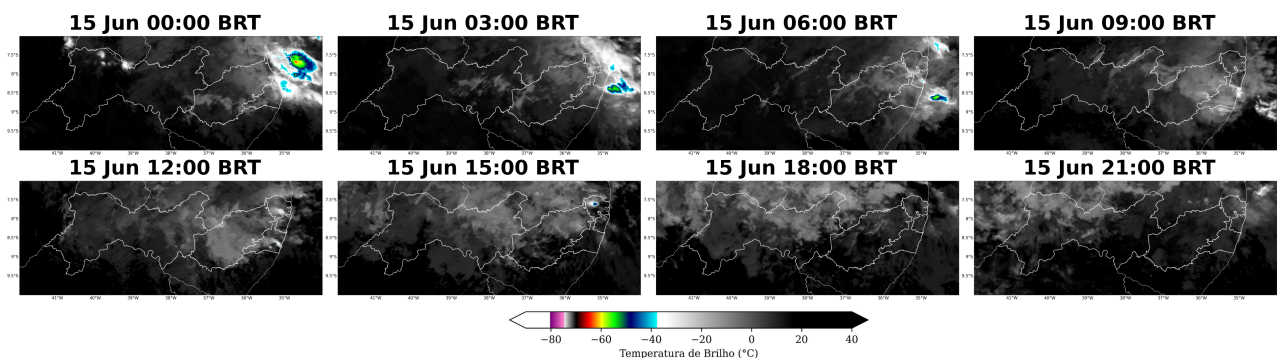



Figura 5: Imagens realçadas do satélite GOES-16 das 00 BRT até 21 BRT (a cada 3 horas) para o dia 16 de junho.



1.3.2 Chuva

Para facilitar a compreensão espacial dos volumes de chuva registrados em Pernambuco, as figuras à seguir mostram os acumulados diários de chuva (Figuras 6-9) registrada pelas estações meteorológicas do INMET e do CEMADEN. Os tons mais frios (verde, azul e roxo) indicam chuvas mais intensas. A classificação da intensidade da chuva acumulada diária é apresentada na referência [4].

As estações meteorológicas realizam medições pontuais, porém, esses valores são representativos de toda a área em seu entorno. Além disso, essa análise pode ser combinada com as imagens de satélite a fim de se obter uma maior confiabilidade da ocorrência de chuva na região.

No dia 13 de junho (Figura 6) choveu forte em praticamente todas as regionais, exceto na regional Sertão Pernambucano onde os registros foram de chuvisco.

Nos dias 14 de junho e 15 de junho (Figuras 7-8) houve registro de chuva extrema em praticamente todas as regionais, exceto em Sertão Pernambucano onde choveu com moderada intensidade.

No dia 16 de junho (Figura 9), choveu entre fraca a moderada intensidade nas regionais Agreste Pernambucano, Mata Pernambucana e Recife. Nas demais áreas, não houve registro de chuva.

Os maiores acumulados de chuva de todo o período do evento (Figura 10) no estado de Pernambuco, foram observados nas regionais Mata Pernambucana e Recife com valores acima de 200 mm. A persistência e intensidade da chuva evidenciam a ocorrência de um evento severo e aumentam o potencial para transtornos no estado de Pernambuco.

Figura 6: Acumulado diário de precipitação sobre o estado de Pernambuco para o dia 13 de junho, baseado nas estações meteorológicas do INMET e CEMADEN

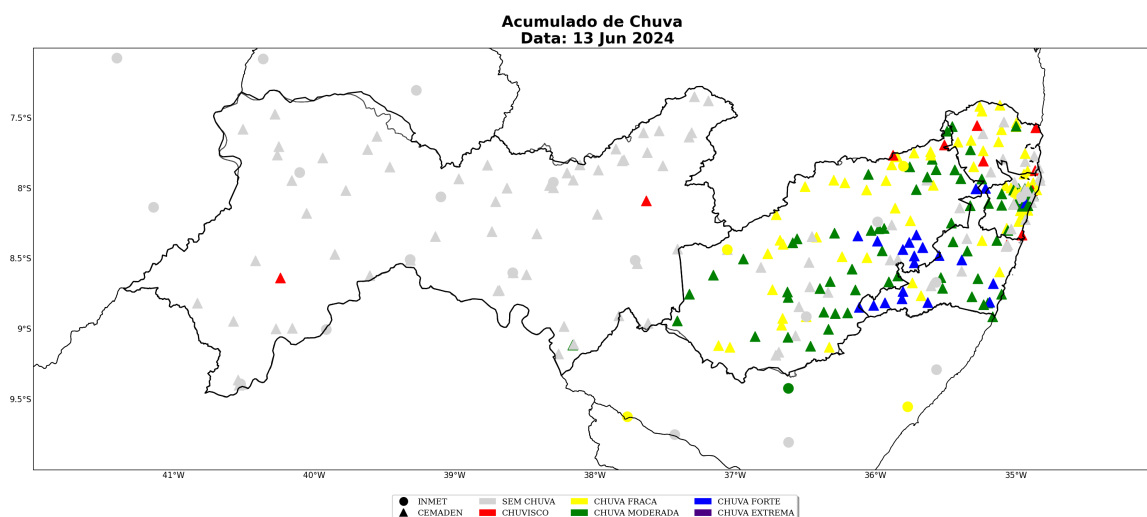


Figura 7: Acumulado diário de precipitação sobre o estado de Pernambuco para o dia 14 de junho, baseado nas estações meteorológicas do INMET e CEMADEN

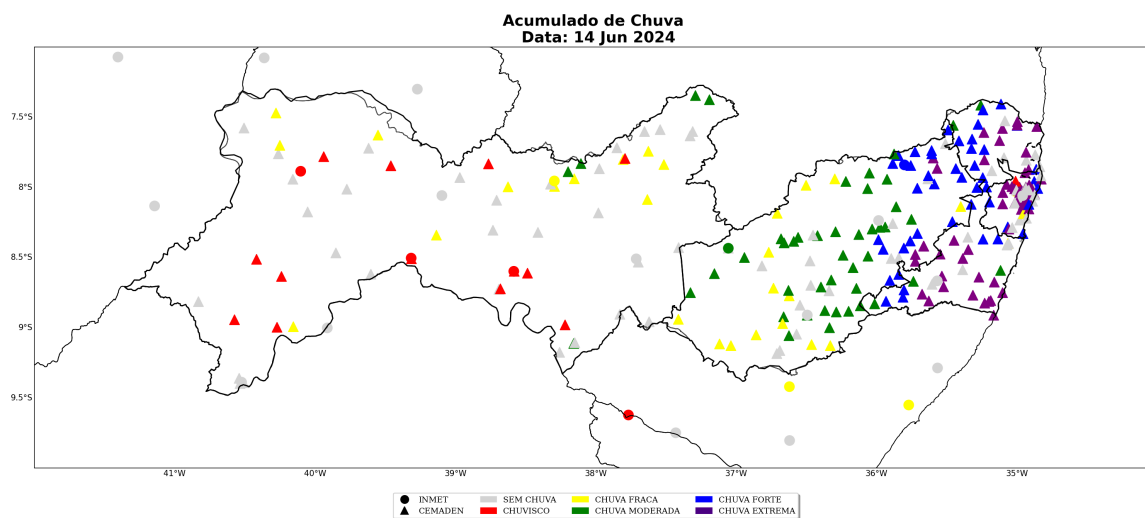


Figura 8: Acumulado diário de precipitação sobre o estado de Pernambuco para o dia 15 de junho, baseado nas estações meteorológicas do INMET e CEMADEN

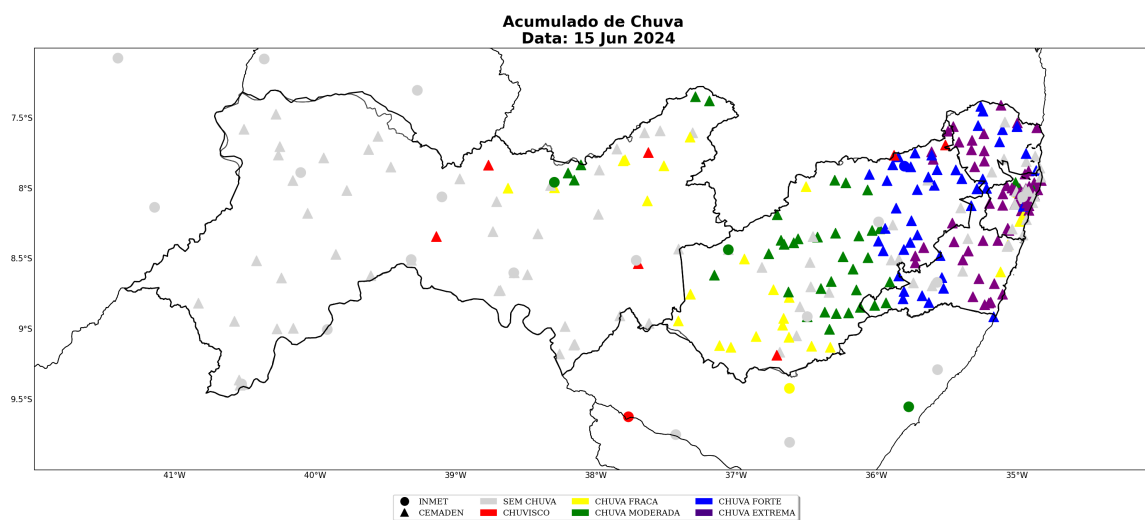


Figura 9: Acumulado diário de precipitação sobre o estado de Pernambuco para o dia 16 de junho, baseado nas estações meteorológicas do INMET e CEMADEN

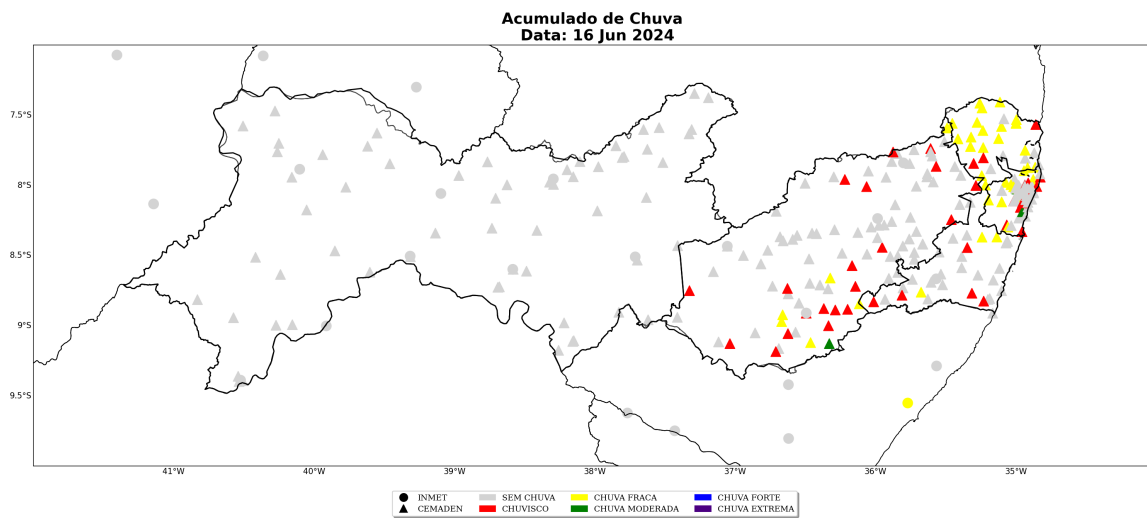
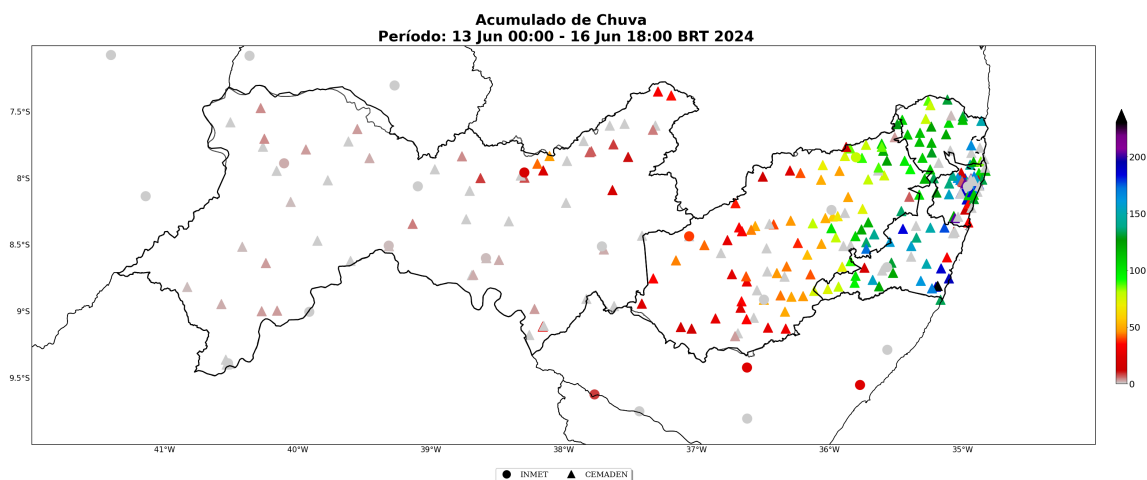


Figura 10: Acumulado de precipitação sobre o estado do Pernambuco para o período do evento (dias 13 a 16 de junho de 2024), baseado nas estações meteorológicas do INMET e CEMADEN.



A Tabela 5 mostra os acumulados de chuva para o período 13 a 16 de junho de 2024. Destaca-se que o maior acumulado de precipitação foi registrado no município de Barreiros, localizado na regional Mata Pernambucana, com valor igual a 230 mm.

Tabela 1: Chuva acumulada no período de 13 a 16 de junho de 2024 nos municípios sob concessão da Neenergia - Pernambuco.

| Estação | Município | Regional | Chuva Total (mm) | Fonte |
|------------------------------|-------------------------|----------|------------------|---------|
| Hospital Municipal | Barreiros | Mata PE | 230 | CEMADEN |
| COMPESA - Dois Carneiros | Jaboatão dos guararapes | Recife | 214 | CEMADEN |
| COMPESA - Alto da Brasileira | Recife | Recife | 209 | CEMADEN |
| Varzea | Recife | Recife | 204 | CEMADEN |
| Charneca | Cabo de santo agostinho | Recife | 203 | CEMADEN |
| Nova Descoberta | Recife | Recife | 203 | CEMADEN |
| Alto Mandu | Recife | Recife | 202 | CEMADEN |
| COMPESA - Alto da Esperança | Recife | Recife | 192 | CEMADEN |
| TAMANDARE - APAC | Tamandaré | Mata PE | 192 | CEMADEN |
| Torreão | Recife | Recife | 192 | CEMADEN |
| Dois Irmãos | Recife | Recife | 191 | CEMADEN |
| Dois Unidos | Recife | Recife | 190 | CEMADEN |
| Santana | Jaboatão dos guararapes | Recife | 189 | CEMADEN |
| Barreiros | Barreiros | Mata PE | 189 | CEMADEN |
| Muribeca | Jaboatão dos guararapes | Recife | 188 | CEMADEN |
| RIO FORMOSO - APAC | Rio formoso | Mata PE | 188 | CEMADEN |
| Areias | Recife | Recife | 187 | CEMADEN |
| Alto Vento | Jaboatão dos guararapes | Recife | 187 | CEMADEN |
| Alto do Reservatório | Jaboatão dos guararapes | Recife | 186 | CEMADEN |
| AMARAJI - APAC | Amaraji | Mata PE | 184 | CEMADEN |
| RECIFE - APAC | Recife | Recife | 183 | CEMADEN |
| Centro | Jaboatão dos guararapes | Recife | 181 | CEMADEN |
| Vila da Fábrica | Camaragibe | Recife | 180 | CEMADEN |
| COMPAZ - Alto Sta. Terezinha | Recife | Recife | 180 | CEMADEN |
| NÚCLEO MARANHÃO - APAC | Ipojuca | Recife | 177 | CEMADEN |
| BONITO 2 - APAC | Bonito | Mata PE | 173 | CEMADEN |
| Aguazinha | Olinda | Recife | 173 | CEMADEN |
| Jardim Primavera | Camaragibe | Recife | 169 | CEMADEN |
| Zona Rural | Barreiros | Mata PE | 169 | CEMADEN |
| Águas Compridas | Olinda | Recife | 168 | CEMADEN |
| Rua dos Milagres | São lourenço da mata | Recife | 166 | CEMADEN |
| Lagoa Encantada - COHAB | Recife | Recife | 166 | CEMADEN |
| San Martin | Recife | Recife | 166 | CEMADEN |
| BOTAFOGO - APAC | Itapissuma | Mata PE | 165 | CEMADEN |

Sede Climatempo - Avenida Paulista, 302 - 5º andar | Sala 63 - Bela Vista - São Paulo/SP - CEP 01310-000 - Tel. (11) 3736-4591

Table 1 continued from previous page

| Estação | Município | Regional | Chuva Total (mm) | Fonte |
|-----------------------------------|--------------------------|-----------------|-------------------------|--------------|
| SAUÊ - APAC | Tamandaré | Mata PE | 162 | CEMADEN |
| Chã da Tábua | São lourenço da mata | Recife | 162 | CEMADEN |
| Nova Cortês | Cortês | Mata PE | 159 | CEMADEN |
| Bandeirante | Ribeirão | Mata PE | 157 | CEMADEN |
| Alto do Céu | Recife | Recife | 157 | CEMADEN |
| SANTO ANTÔNIO DOS PALMARES - APAC | Palmares | Mata PE | 156 | CEMADEN |
| Caixa D'Água | Olinda | Recife | 155 | CEMADEN |
| Centro | Moreno | Recife | 155 | CEMADEN |
| Cocaú | Rio formoso | Mata PE | 151 | CEMADEN |
| PONTA DE PEDRA - APAC | Goiana | Mata PE | 151 | CEMADEN |
| Jaguaribe | Escada | Recife | 150 | CEMADEN |
| ABREU E LIMA - APAC | Abreu e lima | Recife | 142 | CEMADEN |
| Centro | Barra de guabiraba | Mata PE | 142 | CEMADEN |
| Centro | Barra de guabiraba | Mata PE | 141 | CEMADEN |
| Tiúma | São lourenço da mata | Recife | 139 | CEMADEN |
| Jardim Fragoso | Olinda | Recife | 138 | CEMADEN |
| Nossa Senhora da Luz | São lourenço da mata | Recife | 137 | CEMADEN |
| Barreira | Recife | Recife | 137 | CEMADEN |
| ARIPIBU - APAC | Ribeirão | Mata PE | 137 | CEMADEN |
| BONITO - APAC | Bonito | Mata PE | 136 | CEMADEN |
| Centro | Chã grande | Mata PE | 135 | CEMADEN |
| SAO JOSE DA COROA GRANDE - APAC | São josé da coroa grande | Mata PE | 134 | CEMADEN |
| CHA DE ALEGRIA - APAC | Chã de alegria | Recife | 133 | CEMADEN |
| ETA Compesa | Goiana | Mata PE | 132 | CEMADEN |
| Bonsucesso | Olinda | Recife | 132 | CEMADEN |
| ITAMBE - APAC | Itambé | Mata PE | 131 | CEMADEN |
| JOAQUIM NABUCO - APAC | Joaquim nabuco | Mata PE | 131 | CEMADEN |
| Piedade | Jaboatão dos guararapes | Recife | 130 | CEMADEN |
| TRACUNHAEM - APAC | Tracunhaém | Mata PE | 129 | CEMADEN |
| SAO VICENTE FERRER - APAC | São vicente ferrer | Mata PE | 128 | CEMADEN |
| Bonança | Moreno | Recife | 128 | CEMADEN |
| ALIANCA - APAC | Aliança | Mata PE | 124 | CEMADEN |
| Secretaria de Saúde _APAC | João alfredo | Agreste PE | 123 | CEMADEN |
| Bairro D´Ouro | Água preta | Mata PE | 122 | CEMADEN |
| Pirapama | Cabo de santo agostinho | Recife | 121 | CEMADEN |
| ITAQUITINGA - APAC | Itaquitinga | Mata PE | 121 | CEMADEN |
| Centro | Xexéu | Mata PE | 121 | CEMADEN |
| CAMOCIM DE SAO FELIX - APAC | Camocim de são félix | Agreste PE | 121 | CEMADEN |
| BOM JARDIM - APAC | Bom jardim | Mata PE | 120 | CEMADEN |

Sede Climatempo - Avenida Paulista, 302 - 5º andar | Sala 63 - Bela Vista - São Paulo/SP - CEP 01310-000 - Tel. (11) 3736-4591

Table 1 continued from previous page

| Estação | Município | Regional | Chuva Total (mm) | Fonte |
|--|------------------------|-----------------|-------------------------|--------------|
| Cruz de Rebouças | Igarassu | Recife | 119 | CEMADEN |
| Prefeitura | Sairé | Agreste PE | 118 | CEMADEN |
| Centro | Nazaré da mata | Mata PE | 118 | CEMADEN |
| GLORIA DO GOITA - APAC | Glória do goitá | Mata PE | 117 | CEMADEN |
| Canal de Goiana | Goiana | Mata PE | 115 | CEMADEN |
| Janga2 | Paulista | Recife | 114 | CEMADEN |
| BUENOS AIRES - APAC | Buenos aires | Mata PE | 114 | CEMADEN |
| Estádio Municipal | Vicência | Mata PE | 113 | CEMADEN |
| VICENCIA - APAC | Vicência | Mata PE | 112 | CEMADEN |
| LAGOA DO ITAENGA - APAC | Lagoa de itaenga | Mata PE | 112 | CEMADEN |
| Tabajara | Olinda | Recife | 112 | CEMADEN |
| Imbiribeira | Recife | Recife | 110 | CEMADEN |
| MACAPARANA - APAC | Macaparana | Mata PE | 108 | CEMADEN |
| LAGOA DO CARRO - APAC | Lagoa do carro | Mata PE | 108 | CEMADEN |
| UR12 - COHAB II | Recife | Recife | 107 | CEMADEN |
| Orobó [Secretária de Agricultura] - APAC | Orobó | Agreste PE | 107 | CEMADEN |
| SAO JOAQUIM DO MONTE - APAC | São joaquim do monte | Mata PE | 107 | CEMADEN |
| CONDADO - APAC | Condado | Mata PE | 105 | CEMADEN |
| Vila Torres Galvão | Paulista | Recife | 105 | CEMADEN |
| Centro | Goiana | Mata PE | 104 | CEMADEN |
| Bairro C | Vitória de santo antão | Recife | 103 | CEMADEN |
| Terra Vermelha | Caruaru | Agreste PE | 102 | CEMADEN |
| jaqueira01 | Jaqueira | Mata PE | 100 | CEMADEN |
| LIMOEIRO - APAC | Limoeiro | Mata PE | 99 | CEMADEN |
| Centro | Maraial | Mata PE | 95 | CEMADEN |
| FEIRA NOVA - APAC | Feira nova | Agreste PE | 94 | CEMADEN |
| Batateiras | Belém de maria | Mata PE | 90 | CEMADEN |
| Surubim [Bombeiros] - APAC | Surubim | Agreste PE | 89 | CEMADEN |
| SALGADINHO | Salgadinho | Agreste PE | 88 | CEMADEN |
| CAMUTANGA - APAC | Camutanga | Mata PE | 87 | CEMADEN |
| Vertente do Lério [EREN] - APAC | Vertente do lério | Agreste PE | 86 | CEMADEN |
| OROBO | Orobó | Agreste PE | 86 | CEMADEN |
| Cruz de Rebouças2 | Igarassu | Recife | 85 | CEMADEN |
| SAO CAITANO - APAC | São caitano | Agreste PE | 80 | CEMADEN |
| Centro | São benedito do sul | Mata PE | 79 | CEMADEN |
| AGRESTINA - APAC | Agrestina | Agreste PE | 79 | CEMADEN |
| CUMARU - APAC | Cumaru | Agreste PE | 79 | CEMADEN |
| SURUBIM | Surubim | Agreste PE | 79 | INMET |
| FERREIROS - APAC | Ferreiros | Mata PE | 78 | CEMADEN |

Sede Climatempo - Avenida Paulista, 302 - 5º andar | Sala 63 - Bela Vista - São Paulo/SP - CEP 01310-000 - Tel. (11) 3736-4591

Table 1 continued from previous page

| Estação | Município | Regional | Chuva Total (mm) | Fonte |
|--|---------------------------|-----------------|-------------------------|--------------|
| USINA CRUANGI - APAC | Timbaúba | Mata PE | 78 | CEMADEN |
| CASINHAS - APAC | Casinhas | Agreste PE | 78 | CEMADEN |
| PASSIRA - APAC | Passira | Agreste PE | 76 | CEMADEN |
| Vila Nova | Quipapá | Mata PE | 75 | CEMADEN |
| SANTA MARIA DO CAMBUCA - APAC | Santa maria do cambucá | Agreste PE | 75 | CEMADEN |
| Centro | Quipapá | Mata PE | 73 | CEMADEN |
| Centro | Bezerros | Agreste PE | 73 | CEMADEN |
| LAGOA DOS GATOS - APAC | Lagoa dos gatos | Mata PE | 72 | CEMADEN |
| Taquaritinga do Norte [CAIC] - APAC | Taquaritinga do norte | Agreste PE | 69 | CEMADEN |
| Cidade Jardim | Caruaru | Agreste PE | 67 | CEMADEN |
| Centro | Caruaru | Agreste PE | 59 | CEMADEN |
| Ibirajuba [Chacarã] - APAC | Ibirajuba | Agreste PE | 55 | CEMADEN |
| Cavaleiro 2 | Jaboatão dos guararapes | Recife | 53 | CEMADEN |
| Alto do Moura | Caruaru | Agreste PE | 51 | CEMADEN |
| Garanhuns [UFRPE] - APAC | Garanhuns | Agreste PE | 51 | CEMADEN |
| TORITAMA - APAC | Toritama | Agreste PE | 51 | CEMADEN |
| COMPESA | Sanharó | Agreste PE | 50 | CEMADEN |
| PALMEIRINA - APAC | Palmeirina | Agreste PE | 50 | CEMADEN |
| RIACHO DAS ALMAS - APAC | Riacho das almas | Agreste PE | 49 | CEMADEN |
| Prefeitura | Altinho | Agreste PE | 49 | CEMADEN |
| ANGELIM - APAC | Angelim | Agreste PE | 49 | CEMADEN |
| Frei Miguelinho [EREN São José] - APAC | Frei miguelinho | Agreste PE | 48 | CEMADEN |
| JUPI - APAC | Jupi | Agreste PE | 47 | CEMADEN |
| TRIUNFO - APAC | Triunfo | Sertão PE | 47 | CEMADEN |
| TACAIMBO - APAC | Tacaímbó | Agreste PE | 47 | CEMADEN |
| CANHOTINHO - APAC | Canhotinho | Mata PE | 46 | CEMADEN |
| SANHARÓ | Sanharó | Agreste PE | 45 | CEMADEN |
| BUIQUE - APAC | Buíque | Agreste PE | 45 | CEMADEN |
| Centro | Lajedo | Agreste PE | 44 | CEMADEN |
| SAO JOAO - APAC | São joão | Agreste PE | 44 | CEMADEN |
| JATIUCA - APAC | Santa cruz da baixa verde | Sertão PE | 43 | CEMADEN |
| PEDRA - APAC | Pedra | Agreste PE | 43 | CEMADEN |
| Centro | Jurema | Mata PE | 41 | CEMADEN |
| SANTA CRUZ DO CAPIBARIBE - APAC | Santa cruz do capibaribe | Agreste PE | 41 | CEMADEN |
| CAPOEIRAS - APAC | Capoeiras | Agreste PE | 41 | CEMADEN |
| Belo Jardim [15 BPM] - APAC | Belo jardim | Agreste PE | 40 | CEMADEN |
| ARCO VERDE | Arco verde | Agreste PE | 39 | INMET |
| Centro | Cachoeirinha | Agreste PE | 37 | CEMADEN |
| Centro | Poção | Agreste PE | 36 | CEMADEN |

Sede Climatempo - Avenida Paulista, 302 - 5º andar | Sala 63 - Bela Vista - São Paulo/SP - CEP 01310-000 - Tel. (11) 3736-4591

Table 1 continued from previous page

| Estação | Município | Regional | Chuva Total (mm) | Fonte |
|--------------------------------------|--------------------------|-----------------|-------------------------|--------------|
| PARANATAMA - APAC | Paranatama | Agreste PE | 35 | CEMADEN |
| ITAPETIM - APAC | Itapetim | Sertão PE | 35 | CEMADEN |
| Prazeres | Jaboatão dos guararapes | Recife | 35 | CEMADEN |
| TEREZINHA - APAC | Terezinha | Agreste PE | 34 | CEMADEN |
| SALOBRO - APAC | Pesqueira | Agreste PE | 33 | CEMADEN |
| PESQUEIRA | Pesqueira | Agreste PE | 33 | CEMADEN |
| TUPANATINGA - APAC | Tupanatinga | Agreste PE | 33 | CEMADEN |
| BREJINHO - APAC | Brejinho | Sertão PE | 32 | CEMADEN |
| Enseado dos Corais | Cabo de santo agostinho | Recife | 32 | CEMADEN |
| Centro | Sirinhaém | Mata PE | 32 | CEMADEN |
| CAETES - APAC | Caetés | Agreste PE | 29 | CEMADEN |
| Centro | Correntes | Agreste PE | 29 | CEMADEN |
| LAGOA DO OURO - APAC | Lagoa do ouro | Agreste PE | 27 | CEMADEN |
| Alagoinha [Garagem Municipal] - APAC | Alagoinha | Agreste PE | 26 | CEMADEN |
| TACARATU | Tacaratu | Sertão PE | 26 | CEMADEN |
| IATI - APAC | Iati | Agreste PE | 26 | CEMADEN |
| Timbi | Camaragibe | Recife | 25 | CEMADEN |
| SANTA CRUZ DO CAPIBARIBE | Santa cruz do capibaribe | Agreste PE | 24 | CEMADEN |
| CAETES | Caetés | Agreste PE | 24 | CEMADEN |
| SALOA - APAC | Saloá | Agreste PE | 24 | CEMADEN |
| ITAIBA - APAC | Itaíba | Agreste PE | 23 | CEMADEN |
| CALUMBI - APAC | Calumbi | Sertão PE | 21 | CEMADEN |
| Canaã | Catende | Mata PE | 18 | CEMADEN |
| CUSTODIA - APAC | Custódia | Sertão PE | 18 | CEMADEN |
| SERRA TALHADA | Serra talhada | Sertão PE | 18 | INMET |
| Centro | Águas belas | Agreste PE | 18 | CEMADEN |
| Aldeia | Camaragibe | Recife | 16 | CEMADEN |
| Garanhuns | Águas belas | Agreste PE | 15 | CEMADEN |
| VERTENTE DO LERIO | Vertente do lério | Agreste PE | 15 | CEMADEN |
| Jataúba [Centro] - APAC | Jataúba | Agreste PE | 14 | CEMADEN |
| Campina do Barreto | Recife | Recife | 14 | CEMADEN |
| Pontes dos Carvalhos | Cabo de santo agostinho | Recife | 13 | CEMADEN |
| Centro | Ipojuca | Recife | 13 | CEMADEN |

1.3.3 Rajadas de Vento

As Figuras 11 a 14 mostram as estações meteorológicas do INMET presentes sobre a área de concessão da Neoenergia - Pernambuco no período de 13 a 16 de junho de 2024. A intensidade do vento é avaliada de acordo com a Escala Beaufort (ver Tabela 2). A Escala Beaufort é uma escala de intensidade dos ventos associada aos efeitos resultantes das ventanias sobre o mar e a terra.

Tabela 2: Escala Beaufort que apresenta as características do vento associadas a impactos dependendo do seu grau de intensidade.

| Escala Beaufort | | | |
|-----------------|---------------------|-----------------------------|---|
| Grau | Designação | Intensidade do Vento (km/h) | Efeitos sobre o continente |
| 0 | Calmo | <1 | Fumaça sobe na vertical. |
| 1 | Aragem | 1 – 5 | Fumaça indica direção do vento. |
| 2 | Brisa leve | 6 – 11 | Sente o vento no rosto; As folhas das árvores movem; os moinhos começam a trabalhar. |
| 3 | Brisa fraca | 12 – 19 | As folhas agitam-se e as bandeiras desfraldam ao vento. |
| 4 | Brisa moderada | 20 – 28 | Poeira e pequenos papéis levantados; movem-se os galhos das árvores. |
| 5 | Brisa forte | 29 – 38 | Movimentação de grandes galhos e árvores pequenas. |
| 6 | Vento fresco | 39 – 49 | Movem-se os ramos das árvores; dificuldade em manter um guarda chuva aberto; assobio em fios de postes. |
| 7 | Vento forte | 50 – 61 | Movem-se as árvores grandes; dificuldade em andar contra o vento. |
| 8 | Ventania | 62 – 74 | Quebram-se galhos de árvores; dificuldade em andar contra o vento; barcos permanecem nos portos. |
| 9 | Ventania forte | 75 – 88 | Danos em árvores e pequenas construções; impossível andar contra o vento. |
| 10 | Tempestade | 89 – 102 | Árvores arrancadas; danos estruturais em construções. |
| 11 | Tempestade violenta | 103 – 117 | Estragos generalizados em construções. |
| 12 | Furacão | >118 | Estragos graves e generalizados em construções. |

No dia 13 de junho (Figura 11), as máximas rajadas de vento atingiram a classificação de vento fresco na regional Agreste Pernambucano. Em Sertão Pernambucano, os registros foram de brisa forte.

Ao longo do dia 14 de junho (Figura 12), as máximas rajadas de vento foram classificadas como vento forte na regional Sertão Pernambucano. Na regional Agreste Pernambucano, os registros atingiram a classificação de vento fresco. Nas demais áreas, os registros foram de brisa forte.

No dia 15 de junho (Figura 13) houve registro de vento forte em Agreste Pernambucano. Nas demais regionais, os registros variaram entre brisa forte e vento fresco.

No dia 16 de junho (Figura 14), as máximas rajadas de vento foram classificadas como vento forte nas regionais Sertão e Agreste Pernambucano. Em Mata Pernambucana, os registros foram de brisa forte.

Figura 11: Rajada de vento sobre o estado de Pernambuco para o dia 13 de junho, baseado nas estações meteorológicas do INMET

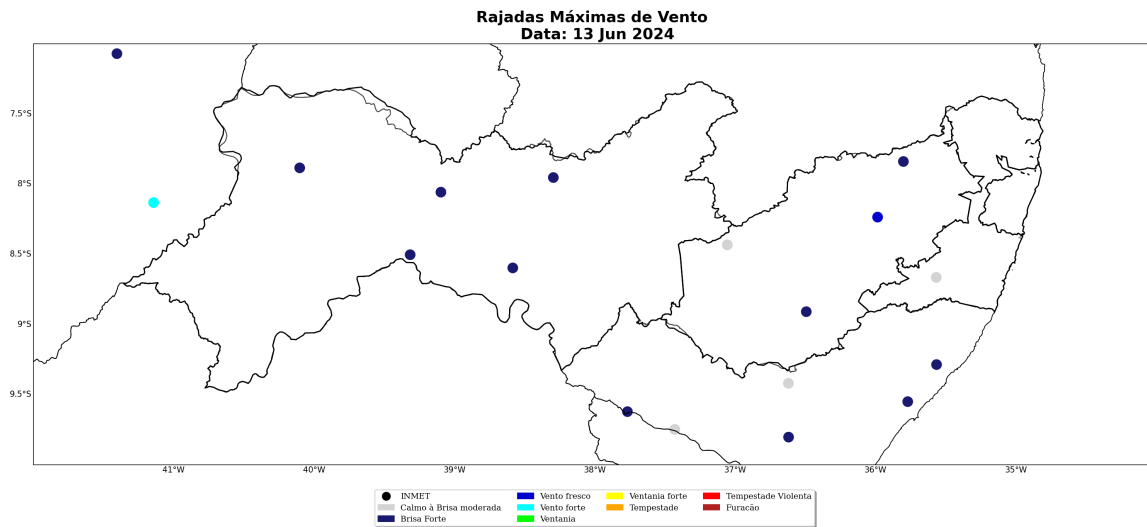


Figura 12: Rajada de vento sobre o estado de Pernambuco para o dia 14 de junho, baseado nas estações meteorológicas do INMET

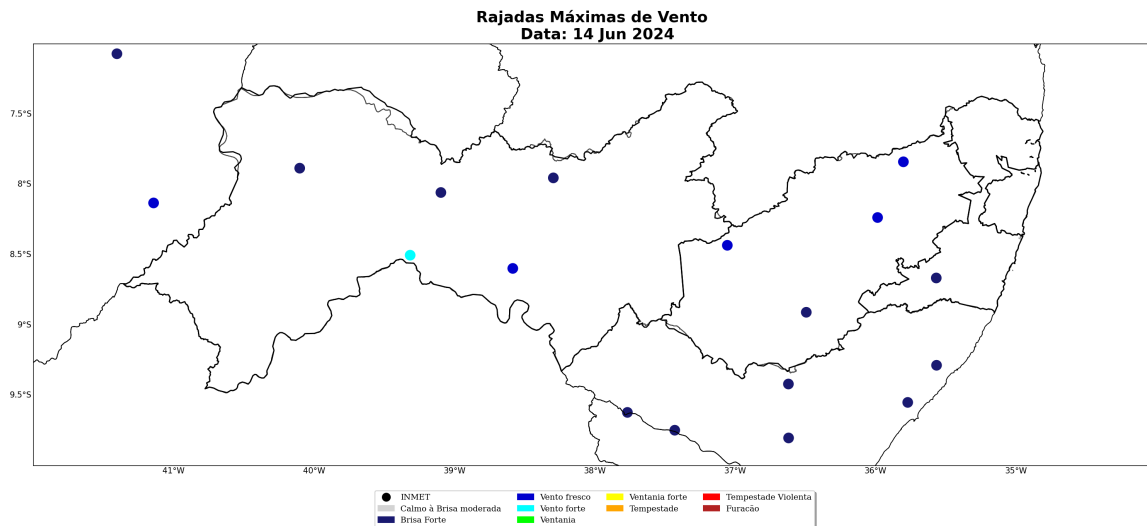


Figura 13: Rajada de vento sobre o estado de Pernambuco para o dia 15 de junho, baseado nas estações meteorológicas do INMET

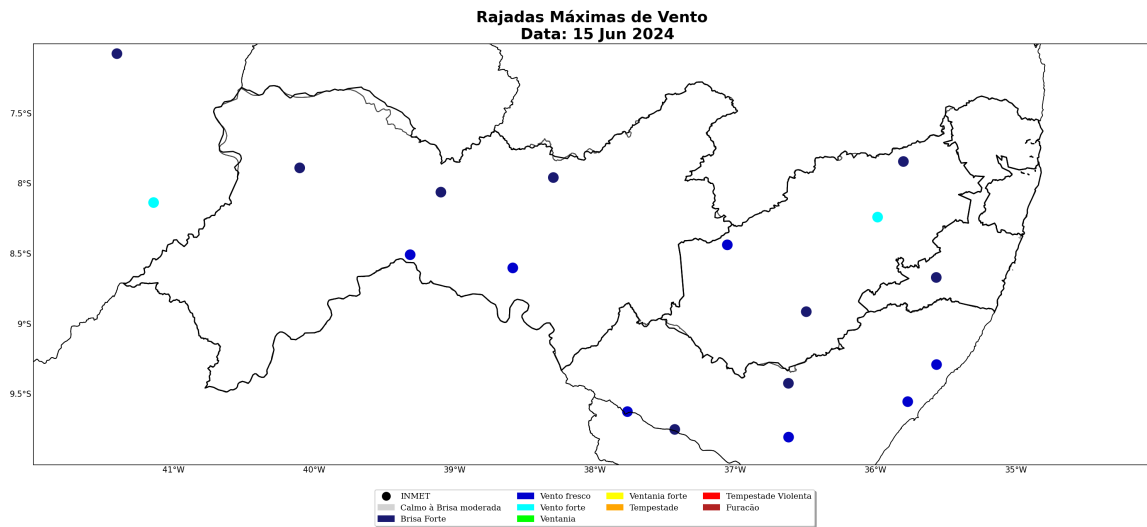
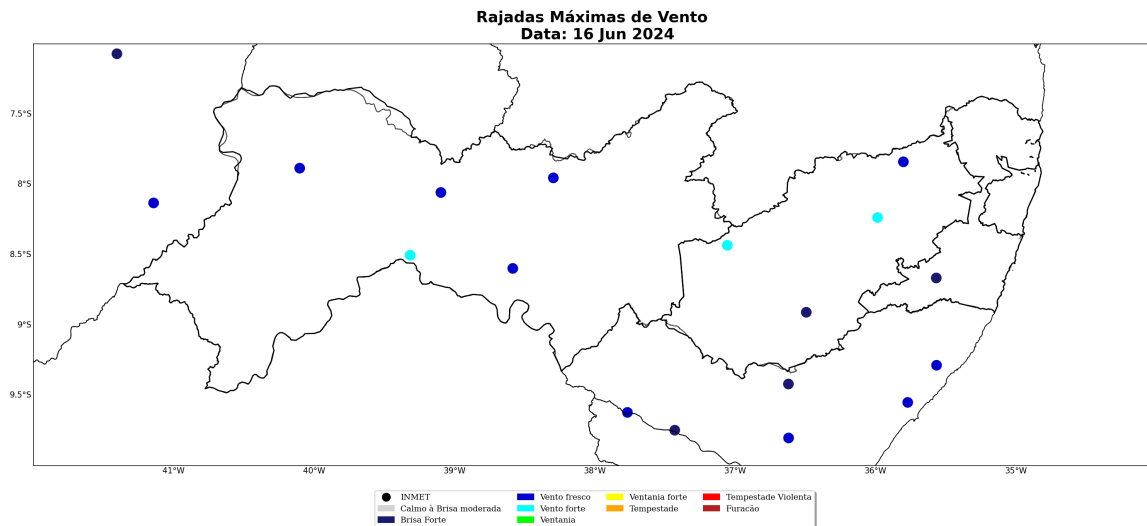


Figura 14: Rajada de vento sobre o estado de Pernambuco para o dia 16 de junho, baseado nas estações meteorológicas do INMET



A Tabela 3 apresenta as máximas rajadas de vento registradas no período do evento. No município de Caruaru, localizado na regional Agreste Pernambucano, a máxima rajada de vento alcançou 60 km/h às 22 BRT do dia 15 de junho. Esse valor é classificado como vento forte.

Tabela 3: Rajada máxima de vento (km/h) no período de 13 a 16 de junho de 2024 nos municípios sob concessão da Neoenergia - Pernambuco.

| Estação | Município | Regional | Rajada Máxima (km/h) | Data/Hora (BRT) | Fonte |
|---------------|---------------|----------------------|----------------------|-----------------|-------|
| CARUARU | Caruaru | Agreste Pernambucano | 60 | 15/06/2024 22 | INMET |
| CABROBO | Cabrobo | Sertão Pernambucano | 54 | 14/06/2024 08 | INMET |
| ARCO VERDE | Arco verde | Agreste Pernambucano | 53 | 16/06/2024 09 | INMET |
| OURICURI | Ouricuri | Sertão Pernambucano | 48 | 16/06/2024 14 | INMET |
| SALGUEIRO | Salgueiro | Sertão Pernambucano | 45 | 16/06/2024 10 | INMET |
| FLORESTA | Floresta | Sertão Pernambucano | 44 | 14/06/2024 03 | INMET |
| SERRA TALHADA | Serra talhada | Sertão Pernambucano | 41 | 16/06/2024 08 | INMET |
| SURUBIM | Surubim | Agreste Pernambucano | 41 | 14/06/2024 00 | INMET |
| GARANHUNS | Garanhuns | Agreste Pernambucano | 37 | 16/06/2024 08 | INMET |
| PALMARES | Palmares | Mata Pernambucana | 37 | 16/06/2024 12 | INMET |

2 Notícias

Foi realizado um compilado das principais notícias das condições climáticas severas que atingiram a área de concessão da Neoenergia - Pernambuco durante o período do evento. Todas as notícias estão referenciadas no final do documento.

As notícias relatam a ocorrência de chuvas intensas ao período de 13 a 16 de junho de 2024 no estado de Pernambuco.

Figura 15: Notícia dos impactos das condições climáticas severas sobre a área de concessão da Neoenergia - Pernambuco durante os dias do evento.



3 Classificação COBRADE

O COBRADE (Classificação e Codificação Brasileira de Desastres) foi criado com o intuito de adequar a classificação brasileira às especificações utilizadas pela ONU na categorização de desastres e nivelar o país aos demais organismos de gerenciamento de desastres do mundo.

O evento ocorrido durante o período de 13 a 16 de junho de 2024 sobre a área de concessão da Neoenergia - Pernambuco, pode ser classificado como chuvas intensas (1.3.2.1.4), vendaval (1.3.2.1.5) e alagamentos (1.2.3.0.0).

3.1 Resumo do Evento

O evento meteorológico ocorrido durante os dias 13 a 16 de junho de 2024 foi causado pela intensificação da entrada de ventos úmidos perpendiculares à costa provenientes da Alta Subtropical do Atlântico Sul (ASAS) que esteve combinada com uma área de divergência em altos níveis da atmosfera. Essa combinação de fatores foi responsável por provocar chuvas intensas e rajadas de vento sobre a área de concessão da Neoenergia - Pernambuco.

No período de 13 a 16 de junho de 2024, os acumulados de chuva alcançaram os 230 mm no município de Barreiros, na regional Mata Pernambucana. Tal valor corresponde a mais de 93% da média climatológica de chuva na região no mês de junho, acontecendo em apenas 4 dias.

Durante o período do evento houve registro de rajadas de vento que chegaram a 60 km/h no município de Caruaru, localizado na regional Agreste Pernambucano. Ventos com essa intensidade são classificados como vento forte, com potencial para movimentar grandes árvores.

No período de 13 a 16 de junho de 2024, não houve registro de raios nas regionais sob concessão da Neoenergia - Pernambuco.

As chuvas fortes e resultante em grandes acumulados de chuva acompanhada de rajadas de vento evidenciam a ocorrência de um evento meteorológico severo nesse período.

Tabela 4: Resumo do evento de acordo com a classificação COBRADE.

| Resumo do Evento | |
|---|--|
| Número/Código do Evento Número/Código do Relatório | |
| Descrição | Chuvas intensas e rajadas de vento devido à intensificação da entrada de ventos úmidos perpendiculares à costa de Pernambuco provenientes da Alta Subtropical do Atlântico Sul (ASAS) associada com a atuação de uma área de divergência em altos níveis da atmosfera. |
| Código COBRADE | 1.3.2.1.4 - Chuvas intensas 1.3.2.1.5 - Vendaval 1.2.3.0.0 - Alagamentos |
| Hora de início | 13/06/2024 - 00:00 |
| Hora do término | 16/06/2024 - 18:00 |
| Abrangência espacial | Áreas das regionais Sertão Pernambucano, Agreste Pernambucano, Mata Pernambucana e Recife, sob concessão da cliente. |

4 Referências

1 - Instituto Nacional de Meteorologia (INMET) - <http://www.inmet.gov.br>

2 - Centro Nacional de Monitoramento e Alertas de Desastres Naturais (CEMADEN) - <http://www2.cemaden.gov.br/>

3 - Guide to Meteorological Instruments and Methods of Observation - <https://www.posmet.ufv.br/wp-content/uploads/2016/09/MET-474-WMO-Guide.pdf>

4 - CALVETTI, L., BENETI, C., GONÇALVES, J. E., MOREIRA, I. A., DUQUIA, C., BREDÁ, Â., & ALVES, T. A. (2006, August). Definição de classes de precipitação para utilização em previsões por categoria e hidrológica. In XIV Congresso Brasileiro de Meteorologia.

5 - <https://g1.globo.com/pe/pernambuco/noticia/2024/06/15/chuva-caoa-inundacoes-e-bombeiros-resgam-pessoas-ilhadas-no-grande-recife-video.ghtml>

6 - <https://www.metropoles.com/brasil/chuvas-em-pe-estado-tem-inundacao-de-rios-desabrigados-e-transtornos>

7 - <https://www.diariodepernambuco.com.br/noticia/vidaurbana/2024/06/chuvas-em-pernambuco-recife-entra-em-estagio-de-alerta-e-apac-aponta.html>

5 Anexos

Tabela 5: Escala de intensidade da chuva de acordo com Calvetti et al. (2006), referência [4].

| Intensidade | Intervalo em mm/dia |
|--------------------|----------------------------|
| Chuvisco | até 2,5 mm/dia |
| Chuva fraca | 2,5 - 10 mm/dia |
| Chuva moderada | 10 - 25 mm/dia |
| Chuva forte | 25 - 50 mm/dia |
| Chuva extrema | maior que 50 mm/dia |



Isabella Talamoni
Meteorologista
CREA 5071401884

Anexo II – Lista de Interrupções Expurgadas

| Número Ordem Interrupcao | Município | Início Interrupção | Fim Interrupção | Conjunto | Fato Gerador |
|--------------------------|--------------------------|--------------------|-------------------|---------------------------|---|
| 18965299_17828924 | RECIFE | 14/06/2024 19:45: | 14/06/2024 22:00: | RIO JORDAO | INTERNO - NAO PROGRAMADA - MEIO AMBIENTE - ARVORE OU VEGETACAO |
| 18965749_17829231 | RECIFE | 15/06/2024 00:49: | 15/06/2024 03:49: | MACAXEIRA | INTERNO - NAO PROGRAMADA - MEIO AMBIENTE - ARVORE OU VEGETACAO |
| 18967086_17830507 | SAO VICENTE FERRER | 15/06/2024 12:42: | 15/06/2024 15:43: | MACAPARANA | INTERNO - NAO PROGRAMADA - MEIO AMBIENTE - ARVORE OU VEGETACAO |
| 18963197_17827052 | GRAVATA | 13/06/2024 21:39: | 14/06/2024 13:40: | GRAVATA II | INTERNO - NAO PROGRAMADA - MEIO AMBIENTE - ARVORE OU VEGETACAO |
| 18961584_17825338 | VERTENTES | 13/06/2024 05:29: | 13/06/2024 10:40: | VERTENTES | INTERNO - NAO PROGRAMADA - MEIO AMBIENTE - ARVORE OU VEGETACAO |
| 18966179_17829650 | JABOATAO DOS GUARARAPES | 15/06/2024 07:55: | 15/06/2024 12:30: | JABOATAO | INTERNO - NAO PROGRAMADA - MEIO AMBIENTE - ARVORE OU VEGETACAO |
| 18962864_17826686 | RECIFE | 13/06/2024 20:04: | 13/06/2024 22:34: | VARZEA | INTERNO - NAO PROGRAMADA - MEIO AMBIENTE - ARVORE OU VEGETACAO |
| 18962898_17829178 | SAO BENTO DO UNA | 13/06/2024 17:54: | 14/06/2024 18:57: | BELO JARDIM | INTERNO - NAO PROGRAMADA - MEIO AMBIENTE - ARVORE OU VEGETACAO |
| 18965802_17831172 | LAGOA DOS GATOS | 15/06/2024 02:42: | 16/06/2024 01:37: | CUPIRA | INTERNO - NAO PROGRAMADA - MEIO AMBIENTE - ARVORE OU VEGETACAO |
| 18968576_17830711 | SAO JOSE DA COROA GRANDE | 15/06/2024 21:15: | 16/06/2024 00:58: | BARREIROS | INTERNO - NAO PROGRAMADA - MEIO AMBIENTE - ARVORE OU VEGETACAO |
| 18968728_17830922 | PRIMAVERA | 15/06/2024 23:37: | 16/06/2024 09:44: | VITORIA DE SANTO ANTAO | INTERNO - NAO PROGRAMADA - MEIO AMBIENTE - ARVORE OU VEGETACAO |
| 18968064_17830543 | RECIFE | 15/06/2024 19:08: | 15/06/2024 19:52: | BONJI | INTERNO - NAO PROGRAMADA - MEIO AMBIENTE - ARVORE OU VEGETACAO |
| 18966097_17831490 | IPOJUCA | 14/06/2024 15:04: | 16/06/2024 09:10: | IPOJUCA | INTERNO - NAO PROGRAMADA - MEIO AMBIENTE - ARVORE OU VEGETACAO |
| 18965076_17829262 | MORENO | 14/06/2024 17:43: | 15/06/2024 01:25: | MORENO | INTERNO - NAO PROGRAMADA - MEIO AMBIENTE - ARVORE OU VEGETACAO |
| 18965497_17829053 | CAMARAGIBE | 14/06/2024 21:49: | 15/06/2024 05:20: | SAO LOURENCO DA MATA | INTERNO - NAO PROGRAMADA - MEIO AMBIENTE - ARVORE OU VEGETACAO |
| 18968279_17831112 | CARUARU | 15/06/2024 22:45: | 15/06/2024 23:35: | CARUARU | INTERNO - NAO PROGRAMADA - MEIO AMBIENTE - ARVORE OU VEGETACAO |
| 18965857_17829362 | IPOJUCA | 15/06/2024 04:22: | 15/06/2024 14:32: | IPOJUCA | INTERNO - NAO PROGRAMADA - MEIO AMBIENTE - ARVORE OU VEGETACAO |
| 18967561_17830844 | CABO DE SANTO AGOSTINHO | 15/06/2024 15:16: | 18/06/2024 16:00: | IPOJUCA | INTERNO - NAO PROGRAMADA - MEIO AMBIENTE - ARVORE OU VEGETACAO |
| 18963351_17852981 | RECIFE | 14/06/2024 01:35: | 14/06/2024 02:40: | RIO JORDAO | INTERNO - NAO PROGRAMADA - MEIO AMBIENTE - ARVORE OU VEGETACAO |
| 18966933_17831910 | ESCADA | 16/06/2024 13:31: | 16/06/2024 13:34: | ESCADA | INTERNO - NAO PROGRAMADA - MEIO AMBIENTE - ARVORE OU VEGETACAO |
| 18965763_17830331 | CAMARAGIBE | 15/06/2024 01:09: | 15/06/2024 14:49: | CAMARAGIBE | INTERNO - NAO PROGRAMADA - MEIO AMBIENTE - ARVORE OU VEGETACAO |
| 18968663_17831535 | CARUARU | 15/06/2024 22:24: | 16/06/2024 09:47: | CARUARU | INTERNO - NAO PROGRAMADA - MEIO AMBIENTE - ARVORE OU VEGETACAO |
| 18968506_17830962 | SURUBIM | 15/06/2024 20:33: | 15/06/2024 23:45: | SURUBIM | INTERNO - NAO PROGRAMADA - MEIO AMBIENTE - ARVORE OU VEGETACAO |
| 18966417_17829820 | POMBOS | 15/06/2024 09:02: | 15/06/2024 13:20: | VITORIA DE SANTO ANTAO II | INTERNO - NAO PROGRAMADA - MEIO AMBIENTE - ARVORE OU VEGETACAO |
| 18963429_17827791 | TAQUARITINGA DO NORTE | 14/06/2024 06:01: | 14/06/2024 12:20: | VERTENTES | INTERNO - NAO PROGRAMADA - MEIO AMBIENTE - ARVORE OU VEGETACAO |
| 18963197_17827052 | GRAVATA | 13/06/2024 21:39: | 14/06/2024 05:20: | GRAVATA II | INTERNO - NAO PROGRAMADA - MEIO AMBIENTE - ARVORE OU VEGETACAO |
| 18963396_17827852 | BARREIROS | 14/06/2024 05:10: | 14/06/2024 14:00: | BARREIROS | INTERNO - NAO PROGRAMADA - MEIO AMBIENTE - ARVORE OU VEGETACAO |
| 18967586_17830163 | IPOJUCA | 15/06/2024 15:24: | 15/06/2024 18:15: | ESCADA | INTERNO - NAO PROGRAMADA - MEIO AMBIENTE - ARVORE OU VEGETACAO |
| 18961602_17855977 | MACAPARANA | 13/06/2024 06:24: | 13/06/2024 08:29: | TIMBAUBA | INTERNO - NAO PROGRAMADA - MEIO AMBIENTE - ARVORE OU VEGETACAO |
| 18968728_17830922 | PRIMAVERA | 15/06/2024 23:37: | 16/06/2024 09:25: | VITORIA DE SANTO ANTAO | INTERNO - NAO PROGRAMADA - MEIO AMBIENTE - ARVORE OU VEGETACAO |
| 18963042_17827050 | RECIFE | 13/06/2024 19:10: | 14/06/2024 01:40: | RIO JORDAO | INTERNO - NAO PROGRAMADA - MEIO AMBIENTE - ARVORE OU VEGETACAO |
| 18968002_17830403 | MORENO | 15/06/2024 17:37: | 15/06/2024 20:43: | MORENO | INTERNO - NAO PROGRAMADA - MEIO AMBIENTE - ARVORE OU VEGETACAO |
| 18963740_17828279 | CARUARU | 14/06/2024 08:20: | 14/06/2024 14:15: | CARUARU | INTERNO - NAO PROGRAMADA - MEIO AMBIENTE - ARVORE OU VEGETACAO |
| 18966592_17830936 | BARREIROS | 15/06/2024 19:55: | 16/06/2024 00:09: | JOSE MARIANO | INTERNO - NAO PROGRAMADA - MEIO AMBIENTE - ARVORE OU VEGETACAO |
| 18964031_17828102 | CASINHAS | 14/06/2024 09:47: | 16/06/2024 07:22: | SURUBIM | INTERNO - NAO PROGRAMADA - MEIO AMBIENTE - ARVORE OU VEGETACAO |
| 18952129_17826890 | SAO LOURENCO DA MATA | 13/06/2024 23:12: | 13/06/2024 23:16: | TABATINGA | INTERNO - NAO PROGRAMADA - MEIO AMBIENTE - ARVORE OU VEGETACAO |
| 18961556_17827018 | CAMOCIM DE SAO FELIX | 13/06/2024 04:12: | 13/06/2024 15:05: | CAMOCIM DE SAO FELIX | INTERNO - NAO PROGRAMADA - MEIO AMBIENTE - DESCARGA ATMOSFERICA |
| 18964979_17829026 | IGARASSU | 14/06/2024 17:08: | 15/06/2024 11:50: | CRUZ DE REBOUCAS | INTERNO - NAO PROGRAMADA - MEIO AMBIENTE - DESCARGA ATMOSFERICA |
| 18964603_17827965 | BELEM DE MARIA | 14/06/2024 14:15: | 14/06/2024 15:42: | CUPIRA | INTERNO - NAO PROGRAMADA - MEIO AMBIENTE - DESCARGA ATMOSFERICA |
| 18967602_17832148 | ITAMBE | 16/06/2024 00:45: | 18/06/2024 12:03: | ORITIO | INTERNO - NAO PROGRAMADA - MEIO AMBIENTE - DESCARGA ATMOSFERICA |
| 18963126_17826722 | VERTENTE DO LERIO | 13/06/2024 20:35: | 14/06/2024 03:00: | SURUBIM | INTERNO - NAO PROGRAMADA - MEIO AMBIENTE - DESCARGA ATMOSFERICA |
| 18966155_17830526 | BONITO | 15/06/2024 07:53: | 15/06/2024 15:30: | BONITO | INTERNO - NAO PROGRAMADA - MEIO AMBIENTE - DESCARGA ATMOSFERICA |
| 18963569_17827846 | RECIFE | 14/06/2024 07:18: | 14/06/2024 12:00: | IMBIRIBEIRA | INTERNO - NAO PROGRAMADA - MEIO AMBIENTE - DESCARGA ATMOSFERICA |
| 18966195_17830036 | GRAVATA | 15/06/2024 08:03: | 15/06/2024 10:45: | CAMOCIM DE SAO FELIX | INTERNO - NAO PROGRAMADA - MEIO AMBIENTE - DESCARGA ATMOSFERICA |
| 18967518_17831230 | RECIFE | 15/06/2024 15:05: | 16/06/2024 02:30: | BOA VIAGEM | INTERNO - NAO PROGRAMADA - MEIO AMBIENTE - DESCARGA ATMOSFERICA |
| 18964063_17828066 | BUENOS AIRES | 14/06/2024 09:58: | 14/06/2024 12:50: | NAZARE DA MATA | INTERNO - NAO PROGRAMADA - MEIO AMBIENTE - DESCARGA ATMOSFERICA |
| 18967613_17830906 | SAO BENEDITO DO SUL | 15/06/2024 15:35: | 15/06/2024 18:33: | QUIPAPA | INTERNO - NAO PROGRAMADA - MEIO AMBIENTE - INUNDACAO |
| 18964756_17828169 | RECIFE | 14/06/2024 15:56: | 14/06/2024 17:27: | CAXANGA | INTERNO - NAO PROGRAMADA - MEIO AMBIENTE - QUEIMADA OU INCENDIO |
| 18968617_17832194 | RECIFE | 16/06/2024 07:20: | 16/06/2024 07:45: | IBURUA | INTERNO - NAO PROGRAMADA - MEIO AMBIENTE - QUEIMADA OU INCENDIO |
| 18965852_17830226 | RECIFE | 15/06/2024 04:22: | 15/06/2024 15:30: | ILHA DO RETIRO | INTERNO - NAO PROGRAMADA - MEIO AMBIENTE - QUEIMADA OU INCENDIO |
| 18965311_17829171 | VITORIA DE SANTO ANTAO | 14/06/2024 22:45: | 14/06/2024 23:20: | VITORIA DE SANTO ANTAO | INTERNO - NAO PROGRAMADA - MEIO AMBIENTE - QUEIMADA OU INCENDIO |
| 18963578_17827360 | IGARASSU | 14/06/2024 08:20: | 14/06/2024 09:10: | IGARASSU | INTERNO - NAO PROGRAMADA - MEIO AMBIENTE - QUEIMADA OU INCENDIO |
| 18964756_17828364 | RECIFE | 14/06/2024 17:12: | 14/06/2024 17:23: | CAMARAGIBE | INTERNO - NAO PROGRAMADA - MEIO AMBIENTE - QUEIMADA OU INCENDIO |
| 18967528_17831954 | IPOJUCA | 15/06/2024 15:08: | 16/06/2024 12:59: | PORTO DE GALINHAS | INTERNO - NAO PROGRAMADA - MEIO AMBIENTE - QUEIMADA OU INCENDIO |
| 18966428_17832278 | RECIFE | 15/06/2024 09:04: | 16/06/2024 17:08: | PRAZERES | INTERNO - NAO PROGRAMADA - MEIO AMBIENTE - QUEIMADA OU INCENDIO |
| 18963322_17829722 | JABOATAO DOS GUARARAPES | 14/06/2024 00:45: | 15/06/2024 10:40: | TEJIPIO | INTERNO - NAO PROGRAMADA - MEIO AMBIENTE - VENTO |
| 18964529_17828300 | PALMARES | 14/06/2024 13:37: | 14/06/2024 15:23: | PALMARES | INTERNO - NAO PROGRAMADA - MEIO AMBIENTE - VENTO |
| 18965087_17834463 | PAULISTA | 14/06/2024 17:49: | 14/06/2024 20:23: | PAU AMARELO | INTERNO - NAO PROGRAMADA - MEIO AMBIENTE - VENTO |
| 18965562_17829383 | GRAVATA | 15/06/2024 05:23: | 15/06/2024 05:30: | VITORIA DE SANTO ANTAO | INTERNO - NAO PROGRAMADA - MEIO AMBIENTE - VENTO |
| 18963315_17826989 | CAMARAGIBE | 14/06/2024 00:34: | 14/06/2024 02:04: | TABATINGA | INTERNO - NAO PROGRAMADA - MEIO AMBIENTE - VENTO |
| 18965799_17829293 | CAMARAGIBE | 15/06/2024 02:33: | 15/06/2024 02:40: | CAXANGA | INTERNO - NAO PROGRAMADA - MEIO AMBIENTE - VENTO |
| 18962607_17826821 | CAMOCIM DE SAO FELIX | 13/06/2024 15:26: | 14/06/2024 13:15: | BEZERROS | INTERNO - NAO PROGRAMADA - MEIO AMBIENTE - VENTO |
| 18966135_17867189 | MACAPARANA | 15/06/2024 13:55: | 15/06/2024 22:05: | TIMBAUBA | INTERNO - NAO PROGRAMADA - MEIO AMBIENTE - VENTO |
| 18963318_17851377 | SAO VICENTE FERRER | 14/06/2024 00:39: | 14/06/2024 05:20: | VIGENCIA | INTERNO - NAO PROGRAMADA - MEIO AMBIENTE - VENTO |
| 18961655_17825686 | JUCATI | 13/06/2024 07:09: | 13/06/2024 09:35: | GARANHUNS | INTERNO - NAO PROGRAMADA - MEIO AMBIENTE - VENTO |
| 18965840_17829351 | RECIFE | 15/06/2024 04:01: | 15/06/2024 04:11: | CAXANGA | INTERNO - NAO PROGRAMADA - MEIO AMBIENTE - VENTO |
| 18963549_17828530 | RECIFE | 14/06/2024 07:09: | 14/06/2024 13:25: | RIO JORDAO | INTERNO - NAO PROGRAMADA - MEIO AMBIENTE - VENTO |
| 18963123_17852823 | BELO JARDIM | 13/06/2024 20:30: | 14/06/2024 00:12: | BELO JARDIM | INTERNO - NAO PROGRAMADA - MEIO AMBIENTE - VENTO |
| 18962629_17826658 | CUSTODIA | 13/06/2024 15:40: | 13/06/2024 19:11: | SERTANIA | INTERNO - NAO PROGRAMADA - MEIO AMBIENTE - VENTO |
| 18962028_17825917 | PANELAS | 13/06/2024 09:29: | 13/06/2024 13:12: | QUIPAPA | INTERNO - NAO PROGRAMADA - MEIO AMBIENTE - VENTO |
| 18966084_17830529 | CABO DE SANTO AGOSTINHO | 15/06/2024 07:30: | 15/06/2024 15:30: | ENSEADA DOS CORAIS | INTERNO - NAO PROGRAMADA - MEIO AMBIENTE - VENTO |
| 18963459_17827826 | LAGOA DOS GATOS | 14/06/2024 06:27: | 15/06/2024 11:40: | CUPIRA | INTERNO - NAO PROGRAMADA - MEIO AMBIENTE - VENTO |
| 18954085_17827681 | IGARASSU | 14/06/2024 11:52: | 14/06/2024 11:59: | CRUZ DE REBOUCAS | INTERNO - NAO PROGRAMADA - MEIO AMBIENTE - VENTO |
| 18967304_17829986 | XEXEU | 15/06/2024 13:50: | 15/06/2024 14:55: | PALMARES | INTERNO - NAO PROGRAMADA - MEIO AMBIENTE - VENTO |
| 18966219_17830215 | AMARAII | 15/06/2024 08:11: | 15/06/2024 13:00: | JOSE MARIANO | INTERNO - NAO PROGRAMADA - MEIO AMBIENTE - VENTO |
| 18963431_17827481 | CHA GRANDE | 14/06/2024 10:28: | 14/06/2024 11:45: | GRAVATA II | INTERNO - NAO PROGRAMADA - MEIO AMBIENTE - VENTO |
| 18967883_17830508 | PASSIRA | 15/06/2024 17:02: | 15/06/2024 18:50: | PASSIRA | INTERNO - NAO PROGRAMADA - MEIO AMBIENTE - VENTO |
| 18964104_17827535 | RECIFE | 14/06/2024 10:19: | 14/06/2024 11:26: | MACAXEIRA | INTERNO - NAO PROGRAMADA - MEIO AMBIENTE - ARVORE OU VEGETACAO |
| 18963690_17830228 | JABOATAO DOS GUARARAPES | 14/06/2024 08:03: | 15/06/2024 16:20: | PRAZERES | INTERNO - NAO PROGRAMADA - MEIO AMBIENTE - ARVORE OU VEGETACAO |
| 18961557_17828571 | RECIFE | 13/06/2024 04:13: | 14/06/2024 13:45: | IBURUA | INTERNO - NAO PROGRAMADA - MEIO AMBIENTE - QUEIMADA OU INCENDIO |
| 18968617_17832192 | RECIFE | 15/06/2024 21:48: | 16/06/2024 08:01: | IBURUA | INTERNO - NAO PROGRAMADA - MEIO AMBIENTE - QUEIMADA OU INCENDIO |
| 18961551_17825221 | RECIFE | 13/06/2024 04:01: | 13/06/2024 05:00: | BEBERIBE | INTERNO - NAO PROGRAMADA - MEIO AMBIENTE - QUEIMADA OU INCENDIO |
| 18963697_17827439 | VITORIA DE SANTO ANTAO | 14/06/2024 08:05: | 14/06/2024 10:00: | MORENO | INTERNO - NAO PROGRAMADA - MEIO AMBIENTE - VENTO |
| 18965790_17829507 | ALIANCA | 15/06/2024 08:28: | 15/06/2024 08:33: | CONDADO | INTERNO - NAO PROGRAMADA - MEIO AMBIENTE - VENTO |
| 18968525_17830932 | CORRENTES | 15/06/2024 20:54: | 15/06/2024 23:35: | CORRENTES | INTERNO - NAO PROGRAMADA - MEIO AMBIENTE - VENTO |
| 18963197_17827052 | GRAVATA | 13/06/2024 21:39: | 14/06/2024 13:55: | GRAVATA II | INTERNO - NAO PROGRAMADA - MEIO AMBIENTE - ARVORE OU VEGETACAO |
| 18965909_17829678 | JOAO ALFREDO | 15/06/2024 05:51: | 15/06/2024 11:33: | BOM JARDIM | INTERNO - NAO PROGRAMADA - MEIO AMBIENTE - ARVORE OU VEGETACAO |
| 18966121_17829473 | IPOJUCA | 15/06/2024 07:30: | 15/06/2024 11:40: | RIO FORMOSO | INTERNO - NAO PROGRAMADA - MEIO AMBIENTE - ARVORE OU VEGETACAO |
| 18967215_17830561 | PANELAS | 15/06/2024 13:20: | 15/06/2024 18:30: | CUPIRA | INTERNO - NAO PROGRAMADA - MEIO AMBIENTE - DESCARGA ATMOSFERICA |
| 18961557_17828674 | RECIFE | 13/06/2024 04:13: | 14/06/2024 13:45: | IBURUA | INTERNO - NAO PROGRAMADA - MEIO AMBIENTE - QUEIMADA OU INCENDIO |
| 18963039_17828473 | RECIFE | 13/06/2024 19:07: | 13/06/2024 23:00: | RIO JORDAO | INTERNO - NAO PROGRAMADA - MEIO AMBIENTE - QUEIMADA OU INCENDIO |
| 18961557_17828648 | RECIFE | 13/06/2024 04:13: | 14/06/2024 13:45: | IBURUA | INTERNO - NAO PROGRAMADA - MEIO AMBIENTE - QUEIMADA OU INCENDIO |
| 18968538_17833398 | RECIFE | 15/06/2024 21:00: | 17/06/2024 10:20: | BEBERIBE | INTERNO - NAO PROGRAMADA - MEIO AMBIENTE - QUEIMADA OU INCENDIO |
| 18961557_17828658 | RECIFE | 13/06/2024 04:13: | 14/06/2024 13:45: | IBURUA | INTERNO - NAO PROGRAMADA - MEIO AMBIENTE - QUEIMADA OU INCENDIO |
| 18961762_17826022 | IATI | 13/06/2024 08:19: | 13/06/2024 12:30: | BOM CONSELHO | INTERNO - NAO PROGRAMADA - MEIO AMBIENTE - QUEIMADA OU INCENDIO |
| 18963721_17828153 | LAGOA DE ITAENGA | 14/06/2024 08:13: | 14/06/2024 16:18: | CARPINA | INTERNO - NAO PROGRAMADA - MEIO AMBIENTE - VENTO |
| 18962073_17825836 | GRAVATA | 13/06/2024 10:22: | 13/06/2024 12:00: | GRAVATA | INTERNO - NAO PROGRAMADA - MEIO AMBIENTE - VENTO |
| 18967514_17862196 | GARANHUNS | 15/06/2024 15:05: | 15/06/2024 17:25: | GARANHUNS | INTERNO - NAO PROGRAMADA - MEIO AMBIENTE - VENTO |
| 18966502_17830106 | TACAIMBO | 15/06/2024 09:22: | 15/06/2024 14:45: | BELO JARDIM | INTERNO - NAO PROGRAMADA - MEIO AMBIENTE - VENTO |
| 18962991_17827256 | CALCADO | 13/06/2024 18:38: | 14/06/2024 04:45: | LAJEDO | INTERNO - NAO PROGRAMADA - MEIO AMBIENTE - VENTO |
| 18964860_17828266 | LAGOA DOS GATOS | 14/06/2024 16:30: | 14/06/2024 17:52: | CUPIRA | INTERNO - NAO PROGRAMADA - MEIO AMBIENTE - ARVORE OU VEGETACAO |
| 18965886_17829385 | IPOJUCA | 15/06/2024 05:24: | 15/06/2024 08:45: | ESCADA | INTERNO - NAO PROGRAMADA - MEIO AMBIENTE - ARVORE OU VEGETACAO |
| 18961557_17828664 | RECIFE | 13/06/2024 04:13: | 14/06/2024 13:45: | IBURUA | INTERNO - NAO PROGRAMADA - MEIO AMBIENTE - QUEIMADA OU INCENDIO |
| 18961557_17828592 | RECIFE | 13/06/2024 04:13: | 14/06/2024 13:45: | IBURUA | INTERNO - NAO PROGRAMADA - MEIO AMBIENTE - QUEIMADA OU INCENDIO |
| 18961557_17828662 | RECIFE | 13/06/2024 04:13: | 14/06/2024 13:45: | IBURUA | INTERNO - NAO PROGRAMADA - MEIO AMBIENTE - QUEIMADA OU INCENDIO |
| 18968506_17830952 | SURUBIM | 15/06/2024 20:33: | 18/06/2024 13:00: | SURUBIM | INTERNO - NAO PROGRAMADA - MEIO AMBIENTE - ARVORE OU VEGETACAO |
| 18967316_17834098 | RECIFE | 15/06/2024 13:56: | 15/06/2024 17:40: | SAO BENEDITO | INTERNO - NAO PROGRAMADA - MEIO AMBIENTE - ARVORE OU VEGETACAO |
| 18968634_17831996 | CAMARAGIBE | 15/06/2024 22:00: | 15/06/2024 23:53: | CAMARAGIBE | INTERNO - NAO PROGRAMADA - MEIO AMBIENTE - QUEIMADA OU INCENDIO |
| 18962384_17827043 | SAO JOAQUIM DO MONTE | 13/06/2024 13:03: | 13/06/2024 18:20: | CAMOCIM DE SAO FELIX | INTERNO - NAO PROGRAMADA - MEIO AMBIENTE - VENTO |
| 18967921_17830743 | BEZERROS | 15/06/2024 17:16: | 15/06/2024 22:10: | CAMOCIM DE SAO FELIX | INTERNO - NAO PROGRAMADA - MEIO AMBIENTE - ARVORE OU VEGETACAO |
| 18963536_17827839 | JUCATI | 14/06/2024 07:06: | 14/06/2024 16:35: | LAJEDO | INTERNO - NAO PROGRAMADA - MEIO AMBIENTE - ARVORE |

| | | | | | |
|-------------------|--------------------------|------------------|------------------|--------------------------|---|
| 18966829_17830121 | BOM CONSELHO | 15/06/2024 11:04 | 15/06/2024 15:45 | BREJAO | INTERNO - NAO PROGRAMADA - MEIO AMBIENTE - ARVORE OU VEGETACAO |
| 18963740_17828279 | CARUARU | 14/06/2024 08:20 | 16/06/2024 21:30 | CARUARU | INTERNO - NAO PROGRAMADA - MEIO AMBIENTE - ARVORE OU VEGETACAO |
| 18966592_17829584 | BARREIROS | 15/06/2024 09:47 | 15/06/2024 10:06 | RIO FORMOSO | INTERNO - NAO PROGRAMADA - MEIO AMBIENTE - ARVORE OU VEGETACAO |
| 18961956_17826525 | CABO DE SANTO AGOSTINHO | 13/06/2024 09:39 | 13/06/2024 16:10 | PIRAPAMA I | INTERNO - NAO PROGRAMADA - MEIO AMBIENTE - DESCARGA ATMOSFERICA |
| 18967636_17830852 | JABOATAO DOS GUARARAPES | 15/06/2024 15:41 | 15/06/2024 19:49 | PEDADA I | INTERNO - NAO PROGRAMADA - MEIO AMBIENTE - QUEIMADA OU INCENDIO |
| 18962858_17835950 | JABOATAO DOS GUARARAPES | 13/06/2024 17:33 | 14/06/2024 12:47 | VARZEA | INTERNO - NAO PROGRAMADA - MEIO AMBIENTE - QUEIMADA OU INCENDIO |
| 18961557_17828646 | RECIFE | 13/06/2024 04:13 | 14/06/2024 13:45 | IBURA | INTERNO - NAO PROGRAMADA - MEIO AMBIENTE - QUEIMADA OU INCENDIO |
| 18963891_17828010 | ITAMARACA | 14/06/2024 09:02 | 14/06/2024 14:30 | ITAMARACA | INTERNO - NAO PROGRAMADA - MEIO AMBIENTE - QUEIMADA OU INCENDIO |
| 18962281_17826007 | JABOATAO DOS GUARARAPES | 13/06/2024 12:04 | 13/06/2024 14:08 | VIACAO | INTERNO - NAO PROGRAMADA - MEIO AMBIENTE - VENTO |
| 18968379_17830865 | VICENCIA | 15/06/2024 22:52 | 16/06/2024 01:48 | LIMOEIRO | INTERNO - NAO PROGRAMADA - MEIO AMBIENTE - VENTO |
| 18967382_17830677 | IPOJUCA | 15/06/2024 14:21 | 15/06/2024 20:46 | IPOJUCA | INTERNO - NAO PROGRAMADA - MEIO AMBIENTE - VENTO |
| 18968278_17832400 | MORENO | 15/06/2024 19:04 | 16/06/2024 12:15 | MORENO | INTERNO - NAO PROGRAMADA - MEIO AMBIENTE - ARVORE OU VEGETACAO |
| 18965451_17835385 | RECIFE | 14/06/2024 21:20 | 15/06/2024 12:12 | TABATINGA | INTERNO - NAO PROGRAMADA - MEIO AMBIENTE - ARVORE OU VEGETACAO |
| 18962388_17828112 | IATI | 13/06/2024 13:06 | 14/06/2024 16:10 | AGUAS BELAS | INTERNO - NAO PROGRAMADA - MEIO AMBIENTE - ARVORE OU VEGETACAO |
| 18967503_17830857 | RECIFE | 15/06/2024 15:00 | 15/06/2024 22:20 | CAXANGA | INTERNO - NAO PROGRAMADA - MEIO AMBIENTE - QUEIMADA OU INCENDIO |
| 18963253_17827017 | RECIFE | 13/06/2024 22:41 | 14/06/2024 00:20 | IBURA | INTERNO - NAO PROGRAMADA - MEIO AMBIENTE - QUEIMADA OU INCENDIO |
| 18961557_17828557 | RECIFE | 13/06/2024 04:13 | 14/06/2024 13:45 | IBURA | INTERNO - NAO PROGRAMADA - MEIO AMBIENTE - QUEIMADA OU INCENDIO |
| 18968221_17831455 | SAO JOAQUIM DO MONTE | 15/06/2024 18:49 | 16/06/2024 11:25 | CUPIRA | INTERNO - NAO PROGRAMADA - MEIO AMBIENTE - VENTO |
| 18962573_17840185 | OROBO | 13/06/2024 14:59 | 14/06/2024 17:20 | BOM JARDIM | INTERNO - NAO PROGRAMADA - MEIO AMBIENTE - ARVORE OU VEGETACAO |
| 18966654_17831791 | SAO LOURENCO DA MATA | 15/06/2024 10:02 | 16/06/2024 16:10 | TABATINGA | INTERNO - NAO PROGRAMADA - MEIO AMBIENTE - DESCARGA ATMOSFERICA |
| 18964240_17827748 | CAETES | 14/06/2024 11:07 | 14/06/2024 13:45 | GARANHUNS | INTERNO - NAO PROGRAMADA - MEIO AMBIENTE - DESCARGA ATMOSFERICA |
| 18962405_17826327 | RECIFE | 13/06/2024 13:19 | 13/06/2024 17:35 | GAZOMETRO | INTERNO - NAO PROGRAMADA - MEIO AMBIENTE - QUEIMADA OU INCENDIO |
| 18965540_17829334 | BOM CONSELHO | 14/06/2024 22:06 | 15/06/2024 01:00 | BOM CONSELHO | INTERNO - NAO PROGRAMADA - MEIO AMBIENTE - QUEIMADA OU INCENDIO |
| 18961557_17828678 | RECIFE | 13/06/2024 04:13 | 14/06/2024 13:45 | IBURA | INTERNO - NAO PROGRAMADA - MEIO AMBIENTE - QUEIMADA OU INCENDIO |
| 18961557_17828666 | RECIFE | 13/06/2024 04:13 | 14/06/2024 13:45 | IBURA | INTERNO - NAO PROGRAMADA - MEIO AMBIENTE - QUEIMADA OU INCENDIO |
| 18968527_17831312 | PAUDALHO | 15/06/2024 20:55 | 16/06/2024 14:16 | SAO LOURENCO DA MATA | INTERNO - NAO PROGRAMADA - MEIO AMBIENTE - ARVORE OU VEGETACAO |
| 18965762_17858583 | MORENO | 15/06/2024 01:05 | 15/06/2024 01:18 | MORENO | INTERNO - NAO PROGRAMADA - MEIO AMBIENTE - ARVORE OU VEGETACAO |
| 18968064_17830543 | RECIFE | 15/06/2024 19:08 | 15/06/2024 20:16 | BONJI | INTERNO - NAO PROGRAMADA - MEIO AMBIENTE - ARVORE OU VEGETACAO |
| 18968064_17831530 | RECIFE | 16/06/2024 09:18 | 16/06/2024 09:30 | BONJI | INTERNO - NAO PROGRAMADA - MEIO AMBIENTE - ARVORE OU VEGETACAO |
| 18965692_17829193 | RECIFE | 14/06/2024 23:40 | 15/06/2024 14:56 | TABATINGA | INTERNO - NAO PROGRAMADA - MEIO AMBIENTE - ARVORE OU VEGETACAO |
| 18963197_17827052 | GRAVATA | 13/06/2024 21:39 | 14/06/2024 13:30 | GRAVATA II | INTERNO - NAO PROGRAMADA - MEIO AMBIENTE - ARVORE OU VEGETACAO |
| 18965564_17829084 | IGARASSU | 14/06/2024 22:24 | 15/06/2024 07:52 | TEJUCUPAPO | INTERNO - NAO PROGRAMADA - MEIO AMBIENTE - ARVORE OU VEGETACAO |
| 18966945_17830351 | SAO LOURENCO DA MATA | 15/06/2024 11:45 | 18/06/2024 21:20 | TABATINGA | INTERNO - NAO PROGRAMADA - MEIO AMBIENTE - ARVORE OU VEGETACAO |
| 18965762_17858583 | MORENO | 15/06/2024 01:05 | 15/06/2024 01:00 | MORENO | INTERNO - NAO PROGRAMADA - MEIO AMBIENTE - ARVORE OU VEGETACAO |
| 18967314_17831584 | TAMANDARE | 15/06/2024 13:55 | 16/06/2024 10:00 | RIO FORMOSO | INTERNO - NAO PROGRAMADA - MEIO AMBIENTE - ARVORE OU VEGETACAO |
| 18966594_17830224 | CABO DE SANTO AGOSTINHO | 15/06/2024 09:47 | 15/06/2024 15:00 | IPOJUCA | INTERNO - NAO PROGRAMADA - MEIO AMBIENTE - ARVORE OU VEGETACAO |
| 18967003_17846936 | OLINDA | 15/06/2024 12:09 | 15/06/2024 20:35 | SAO BENEDITO | INTERNO - NAO PROGRAMADA - MEIO AMBIENTE - ARVORE OU VEGETACAO |
| 18967050_17831248 | CAMARAGIBE | 15/06/2024 12:29 | 16/06/2024 01:50 | SAO LOURENCO DA MATA | INTERNO - NAO PROGRAMADA - MEIO AMBIENTE - ARVORE OU VEGETACAO |
| 18967532_17831446 | IGARASSU | 15/06/2024 15:08 | 16/06/2024 11:01 | CRUZ DE REBOUCAS | INTERNO - NAO PROGRAMADA - MEIO AMBIENTE - ARVORE OU VEGETACAO |
| 18968728_17830922 | PRIMAVERA | 15/06/2024 23:37 | 16/06/2024 13:57 | VITORIA DE SANTO ANTAO | INTERNO - NAO PROGRAMADA - MEIO AMBIENTE - ARVORE OU VEGETACAO |
| 18966933_17829780 | ESCADA | 15/06/2024 11:43 | 15/06/2024 13:44 | ESCADA | INTERNO - NAO PROGRAMADA - MEIO AMBIENTE - ARVORE OU VEGETACAO |
| 18967994_17831425 | JABOATAO DOS GUARARAPES | 15/06/2024 17:38 | 16/06/2024 08:47 | JABOATAO | INTERNO - NAO PROGRAMADA - MEIO AMBIENTE - ARVORE OU VEGETACAO |
| 18968728_17830922 | PRIMAVERA | 15/06/2024 23:37 | 16/06/2024 05:25 | VITORIA DE SANTO ANTAO | INTERNO - NAO PROGRAMADA - MEIO AMBIENTE - ARVORE OU VEGETACAO |
| 18963794_17829095 | BARREIROS | 14/06/2024 08:37 | 14/06/2024 19:10 | TAMANDARE | INTERNO - NAO PROGRAMADA - MEIO AMBIENTE - ARVORE OU VEGETACAO |
| 18965692_17829193 | RECIFE | 14/06/2024 23:40 | 17/06/2024 11:05 | PARATIBI | INTERNO - NAO PROGRAMADA - MEIO AMBIENTE - ARVORE OU VEGETACAO |
| 18966682_17834086 | BARREIROS | 15/06/2024 10:11 | 17/06/2024 14:30 | TAMANDARE | INTERNO - NAO PROGRAMADA - MEIO AMBIENTE - ARVORE OU VEGETACAO |
| 18959934_17829795 | BUIQUE | 15/06/2024 08:10 | 15/06/2024 11:00 | BUIQUE | INTERNO - NAO PROGRAMADA - MEIO AMBIENTE - ARVORE OU VEGETACAO |
| 18964737_17829035 | JUCATI | 14/06/2024 15:17 | 14/06/2024 17:51 | LAEDO | INTERNO - NAO PROGRAMADA - MEIO AMBIENTE - ARVORE OU VEGETACAO |
| 18962552_17829549 | BELO JARDIM | 13/06/2024 14:49 | 15/06/2024 08:10 | BELO JARDIM | INTERNO - NAO PROGRAMADA - MEIO AMBIENTE - ARVORE OU VEGETACAO |
| 18967453_17831852 | MARAIAL | 15/06/2024 14:41 | 16/06/2024 12:03 | CATENDE | INTERNO - NAO PROGRAMADA - MEIO AMBIENTE - ARVORE OU VEGETACAO |
| 18967264_17831742 | SAO LOURENCO DA MATA | 15/06/2024 13:37 | 15/06/2024 17:30 | TABATINGA | INTERNO - NAO PROGRAMADA - MEIO AMBIENTE - ARVORE OU VEGETACAO |
| 18963741_17846212 | CUMARU | 14/06/2024 08:20 | 14/06/2024 11:20 | PASSIRA | INTERNO - NAO PROGRAMADA - MEIO AMBIENTE - ARVORE OU VEGETACAO |
| 18963395_17827275 | CARUARU | 14/06/2024 05:06 | 14/06/2024 07:35 | CARUARU | INTERNO - NAO PROGRAMADA - MEIO AMBIENTE - DESCARGA ATMOSFERICA |
| 18963417_17827251 | CUMARU | 13/06/2024 23:45 | 14/06/2024 08:00 | PASSIRA | INTERNO - NAO PROGRAMADA - MEIO AMBIENTE - DESCARGA ATMOSFERICA |
| 18963617_17827781 | JOAO ALFREDO | 14/06/2024 07:37 | 14/06/2024 11:28 | LIMOEIRO | INTERNO - NAO PROGRAMADA - MEIO AMBIENTE - DESCARGA ATMOSFERICA |
| 18964325_17830150 | CAMARAGIBE | 15/06/2024 08:37 | 15/06/2024 22:06 | CAMARAGIBE | INTERNO - NAO PROGRAMADA - MEIO AMBIENTE - DESCARGA ATMOSFERICA |
| 18961667_17853060 | AMARAJI | 13/06/2024 07:17 | 13/06/2024 11:40 | JOSE MARIANO | INTERNO - NAO PROGRAMADA - MEIO AMBIENTE - DESCARGA ATMOSFERICA |
| 18967969_17831896 | MORENO | 15/06/2024 17:29 | 16/06/2024 13:14 | MORENO | INTERNO - NAO PROGRAMADA - MEIO AMBIENTE - DESCARGA ATMOSFERICA |
| 18964777_17828127 | CABO DE SANTO AGOSTINHO | 14/06/2024 15:39 | 14/06/2024 19:54 | ESCADA | INTERNO - NAO PROGRAMADA - MEIO AMBIENTE - DESCARGA ATMOSFERICA |
| 18964125_17827821 | AGUAS BELAS | 14/06/2024 10:26 | 14/06/2024 12:45 | AGUAS BELAS | INTERNO - NAO PROGRAMADA - MEIO AMBIENTE - DESCARGA ATMOSFERICA |
| 18963887_17829053 | BEZERROS | 14/06/2024 09:03 | 14/06/2024 16:45 | BEZERROS | INTERNO - NAO PROGRAMADA - MEIO AMBIENTE - DESCARGA ATMOSFERICA |
| 18963665_17829515 | SANTA CRUZ DO CAPIBARIBE | 14/06/2024 07:53 | 14/06/2024 22:30 | SANTA CRUZ DO CAPIBARIBE | INTERNO - NAO PROGRAMADA - MEIO AMBIENTE - DESCARGA ATMOSFERICA |
| 18963390_17827708 | VENTUROSA | 14/06/2024 04:54 | 14/06/2024 10:00 | PESQUEIRA | INTERNO - NAO PROGRAMADA - MEIO AMBIENTE - DESCARGA ATMOSFERICA |
| 18964603_17827965 | BELEM DE MARIA | 14/06/2024 14:15 | 14/06/2024 19:40 | CUPIRA | INTERNO - NAO PROGRAMADA - MEIO AMBIENTE - DESCARGA ATMOSFERICA |
| 18963088_17827722 | TUPANATINGA | 13/06/2024 19:47 | 14/06/2024 11:00 | BUIQUE | INTERNO - NAO PROGRAMADA - MEIO AMBIENTE - DESCARGA ATMOSFERICA |
| 18968724_17830913 | RECIFE | 15/06/2024 23:29 | 16/06/2024 02:19 | MACAXEIRA | INTERNO - NAO PROGRAMADA - MEIO AMBIENTE - INUNDACAO |
| 18961557_17828607 | RECIFE | 13/06/2024 04:13 | 14/06/2024 13:45 | IBURA | INTERNO - NAO PROGRAMADA - MEIO AMBIENTE - QUEIMADA OU INCENDIO |
| 18961557_17828725 | RECIFE | 13/06/2024 04:13 | 14/06/2024 13:45 | IBURA | INTERNO - NAO PROGRAMADA - MEIO AMBIENTE - QUEIMADA OU INCENDIO |
| 18966800_17830335 | ALTINHO | 15/06/2024 10:53 | 15/06/2024 15:45 | AGRESTINA | INTERNO - NAO PROGRAMADA - MEIO AMBIENTE - QUEIMADA OU INCENDIO |
| 18967673_17830576 | SANTA CRUZ DO CAPIBARIBE | 15/06/2024 15:51 | 15/06/2024 19:45 | SANTA CRUZ DO CAPIBARIBE | INTERNO - NAO PROGRAMADA - MEIO AMBIENTE - QUEIMADA OU INCENDIO |
| 18968379_17830865 | VICENCIA | 15/06/2024 22:52 | 16/06/2024 01:48 | VICENCIA | INTERNO - NAO PROGRAMADA - MEIO AMBIENTE - VENTO |
| 18965840_17829348 | RECIFE | 15/06/2024 04:01 | 15/06/2024 04:11 | CAXANGA | INTERNO - NAO PROGRAMADA - MEIO AMBIENTE - VENTO |
| 18963248_17826966 | VITORIA DE SANTO ANTAO | 13/06/2024 22:31 | 14/06/2024 01:40 | VITORIA DE SANTO ANTAO | INTERNO - NAO PROGRAMADA - MEIO AMBIENTE - VENTO |
| 18965036_17846837 | GLORIA DO GOITA | 14/06/2024 17:23 | 14/06/2024 18:30 | GLORIA DO GOITA | INTERNO - NAO PROGRAMADA - MEIO AMBIENTE - VENTO |
| 18967304_17829986 | XEXEU | 15/06/2024 13:50 | 15/06/2024 14:47 | PALMARES | INTERNO - NAO PROGRAMADA - MEIO AMBIENTE - VENTO |
| 18968039_17858983 | BOM CONSELHO | 15/06/2024 17:56 | 16/06/2024 00:45 | BREJAO | INTERNO - NAO PROGRAMADA - MEIO AMBIENTE - VENTO |
| 18963315_17826989 | CAMARAGIBE | 14/06/2024 00:34 | 14/06/2024 03:26 | TABATINGA | INTERNO - NAO PROGRAMADA - MEIO AMBIENTE - VENTO |
| 18965869_17829654 | CARUARU | 15/06/2024 05:02 | 15/06/2024 10:00 | CARUARU | INTERNO - NAO PROGRAMADA - MEIO AMBIENTE - VENTO |
| 18965792_17829276 | GRAVATA | 15/06/2024 02:04 | 15/06/2024 05:13 | GRAVATA II | INTERNO - NAO PROGRAMADA - MEIO AMBIENTE - VENTO |
| 18966627_17832426 | IPOJUCA | 15/06/2024 08:53 | 16/06/2024 12:30 | RIO FORMOSO | INTERNO - NAO PROGRAMADA - MEIO AMBIENTE - VENTO |
| 18963248_17826966 | VITORIA DE SANTO ANTAO | 13/06/2024 22:31 | 14/06/2024 01:06 | VITORIA DE SANTO ANTAO | INTERNO - NAO PROGRAMADA - MEIO AMBIENTE - VENTO |
| 18965792_17829276 | GRAVATA | 15/06/2024 02:04 | 15/06/2024 16:00 | GRAVATA II | INTERNO - NAO PROGRAMADA - MEIO AMBIENTE - VENTO |
| 18967402_17837296 | GRAVATA | 15/06/2024 14:25 | 16/06/2024 19:38 | GRAVATA II | INTERNO - NAO PROGRAMADA - MEIO AMBIENTE - VENTO |
| 18968488_17831555 | BOM JARDIM | 15/06/2024 20:20 | 16/06/2024 10:30 | BOM JARDIM | INTERNO - NAO PROGRAMADA - MEIO AMBIENTE - VENTO |
| 18965283_17829148 | CUMARU | 14/06/2024 19:37 | 14/06/2024 22:10 | PASSIRA | INTERNO - NAO PROGRAMADA - MEIO AMBIENTE - VENTO |
| 18967458_17830914 | SAO JOAQUIM DO MONTE | 15/06/2024 14:44 | 16/06/2024 03:32 | CAMOCIM DE SAO FELIX | INTERNO - NAO PROGRAMADA - MEIO AMBIENTE - VENTO |
| 18963656_17828144 | FREI MIGUELINHO | 14/06/2024 07:49 | 14/06/2024 10:15 | SURUBIM | INTERNO - NAO PROGRAMADA - MEIO AMBIENTE - VENTO |
| 18965792_17829276 | GRAVATA | 15/06/2024 02:04 | 15/06/2024 04:18 | GRAVATA II | INTERNO - NAO PROGRAMADA - MEIO AMBIENTE - VENTO |
| 18964356_17828519 | FEIRA NOVA | 14/06/2024 11:58 | 14/06/2024 17:15 | LIMOEIRO | INTERNO - NAO PROGRAMADA - MEIO AMBIENTE - VENTO |
| 18963248_17826966 | VITORIA DE SANTO ANTAO | 13/06/2024 22:31 | 14/06/2024 01:26 | VITORIA DE SANTO ANTAO | INTERNO - NAO PROGRAMADA - MEIO AMBIENTE - VENTO |
| 18966224_17830853 | JATAUBA | 15/06/2024 08:12 | 15/06/2024 22:10 | PESQUEIRA | INTERNO - NAO PROGRAMADA - MEIO AMBIENTE - VENTO |
| 18965264_17829073 | JOAO ALFREDO | 14/06/2024 19:22 | 14/06/2024 22:20 | BOM JARDIM | INTERNO - NAO PROGRAMADA - MEIO AMBIENTE - VENTO |
| 18965943_17831326 | VITORIA DE SANTO ANTAO | 15/06/2024 06:12 | 15/06/2024 19:49 | VITORIA DE SANTO ANTAO | INTERNO - NAO PROGRAMADA - MEIO AMBIENTE - VENTO |
| 18965996_17841587 | SAO VICENTE FERRER | 15/06/2024 06:51 | 16/06/2024 12:20 | VICENCIA | INTERNO - NAO PROGRAMADA - MEIO AMBIENTE - VENTO |
| 18965498_17829054 | RECIFE | 14/06/2024 21:46 | 15/06/2024 02:35 | BOA VIAGEM | INTERNO - NAO PROGRAMADA - MEIO AMBIENTE - VENTO |
| 18962853_17826790 | AGUA PRETA | 13/06/2024 17:31 | 13/06/2024 19:20 | PALMARES | INTERNO - NAO PROGRAMADA - MEIO AMBIENTE - VENTO |
| 18963459_17827826 | LAGOA DOS GATOS | 14/06/2024 06:27 | 15/06/2024 10:50 | CUPIRA | INTERNO - NAO PROGRAMADA - MEIO AMBIENTE - VENTO |
| 18963328_17827249 | CHA DE ALEGRIA | 14/06/2024 00:52 | 14/06/2024 07:41 | SAO LOURENCO DA MATA | INTERNO - NAO PROGRAMADA - MEIO AMBIENTE - VENTO |
| 18958540_17826086 | TUPANATINGA | 13/06/2024 10:18 | 13/06/2024 12:35 | BUIQUE | INTERNO - NAO PROGRAMADA - MEIO AMBIENTE - VENTO |
| 18967773_17830797 | TIMBAUBA | 15/06/2024 22:23 | 15/06/2024 22:37 | TIMBAUBA | INTERNO - NAO PROGRAMADA - MEIO AMBIENTE - VENTO |
| 18964870_17828970 | GOIANA | 14/06/2024 16:37 | 14/06/2024 20:45 | TEJUCUPAPO | INTERNO - NAO PROGRAMADA - MEIO AMBIENTE - VENTO |
| 18964393_17829312 | PEDRAS DE FOGO | 14/06/2024 12:16 | 15/06/2024 01:45 | ORATORIO | INTERNO - NAO PROGRAMADA - MEIO AMBIENTE - VENTO |
| 18966108_17831310 | SAO JOAQUIM DO MONTE | 15/06/2024 07:40 | 15/06/2024 21:50 | CUPIRA | INTERNO - NAO PROGRAMADA - MEIO AMBIENTE - VENTO |
| 18966011_17831993 | BOM JARDIM | 15/06/2024 06:59 | 15/06/2024 12:08 | SURUBIM | INTERNO - NAO PROGRAMADA - MEIO AMBIENTE - VENTO |
| 18964987_17855841 | MACAPARANA | 14/06/2024 17:12 | 14/06/2024 19:04 | TIMBAUBA | INTERNO - NAO PROGRAMADA - MEIO AMBIENTE - VENTO |
| 18963243_17827678 | CAMOCIM DE SAO FELIX | 13/06/2024 22:21 | 14/06/2024 10:55 | CAMOCIM DE SAO FELIX | INTERNO - NAO PROGRAMADA - MEIO AMBIENTE - VENTO |
| 18965428_17829893 | RECIFE | 14/06/2024 20:52 | 15/06/2024 10:30 | VARZEA | INTERNO - NAO PROGRAMADA - MEIO AMBIENTE - ARVORE OU VEGETACAO |
| 18968002_17830403 | MORENO | 15/06/2024 17:37 | 15/06/2024 21:40 | MORENO | INTERNO - NAO PROGRAMADA - MEIO AMBIENTE - ARVORE OU VEGETACAO |
| 18966592_17829584 | BARREIROS | 15/06/2024 09:47 | 15/06/2024 17:31 | RIO FORMOSO | INTERNO - NAO PROGRAMADA - MEIO AMBIENTE - ARVORE OU VEGETACAO |
| 18967518_17831226 | RECIFE | 15/06/2024 15:05 | 16/06/2024 02:30 | BOA VIAGEM | INTERNO - NAO PROGRAMADA - MEIO AMBIENTE - ARVORE OU VEGETACAO |
| 18961859_17854239 | MACAPARANA | 13/06/2024 08:57 | 13/06/2024 10:50 | TIMBAUBA | INTERNO - NAO PROGRAMADA - MEIO AMBIENTE - DESCARGA ATMOSFERICA |
| 18963451_17840201 | CARPINA | 14/06/2024 06:24 | 14/06/2024 09:20 | CARPINA | |

| | | | | | |
|-------------------|-------------------------|------------------|------------------|------------------------|---|
| 18962938_17827332 | GLORIA DO GOITA | 13/06/2024 18:09 | 13/06/2024 22:45 | VITORIA DE SANTO ANTAO | INTERNO - NAO PROGRAMADA - MEIO AMBIENTE - QUEIMADA OU INCENDIO |
| 18963880_17827712 | BEZERRAS | 14/06/2024 09:00 | 14/06/2024 12:00 | BEZERRAS | INTERNO - NAO PROGRAMADA - MEIO AMBIENTE - QUEIMADA OU INCENDIO |
| 18966077_17831198 | RECIFE | 15/06/2024 07:27 | 15/06/2024 17:50 | BONJI | INTERNO - NAO PROGRAMADA - MEIO AMBIENTE - QUEIMADA OU INCENDIO |
| 18961557_17828708 | RECIFE | 13/06/2024 04:13 | 14/06/2024 13:45 | IBURA | INTERNO - NAO PROGRAMADA - MEIO AMBIENTE - QUEIMADA OU INCENDIO |
| 18966908_17833024 | MACAPARANA | 15/06/2024 11:34 | 16/06/2024 12:55 | TIMBAUBA | INTERNO - NAO PROGRAMADA - MEIO AMBIENTE - VENTO |
| 18968506_17830944 | SURUBIM | 15/06/2024 20:33 | 18/06/2024 13:00 | SURUBIM | INTERNO - NAO PROGRAMADA - MEIO AMBIENTE - ARVORE OU VEGETACAO |
| 18966088_17832841 | PAULISTA | 15/06/2024 07:32 | 16/06/2024 23:45 | PAU AMARELO | INTERNO - NAO PROGRAMADA - MEIO AMBIENTE - ARVORE OU VEGETACAO |
| 18967518_17831232 | RECIFE | 15/06/2024 15:05 | 16/06/2024 02:30 | BOA VIAGEM | INTERNO - NAO PROGRAMADA - MEIO AMBIENTE - DESCARGA ATMOSFERICA |
| 18961557_17828732 | RECIFE | 13/06/2024 04:13 | 14/06/2024 13:45 | IBURA | INTERNO - NAO PROGRAMADA - MEIO AMBIENTE - QUEIMADA OU INCENDIO |
| 18968634_17831995 | CAMARAGIBE | 15/06/2024 22:00 | 15/06/2024 23:53 | CAMARAGIBE | INTERNO - NAO PROGRAMADA - MEIO AMBIENTE - QUEIMADA OU INCENDIO |
| 18962937_17827237 | CAMARAGIBE | 13/06/2024 18:09 | 14/06/2024 07:40 | CAMARAGIBE | INTERNO - NAO PROGRAMADA - MEIO AMBIENTE - QUEIMADA OU INCENDIO |
| 18966403_17833040 | CARUARU | 15/06/2024 08:58 | 17/06/2024 05:15 | CAMPUS | INTERNO - NAO PROGRAMADA - MEIO AMBIENTE - QUEIMADA OU INCENDIO |
| 18966592_17830936 | BARREIROS | 15/06/2024 19:55 | 16/06/2024 00:09 | RIO FORMOSO | INTERNO - NAO PROGRAMADA - MEIO AMBIENTE - ARVORE OU VEGETACAO |
| 18965790_17829508 | ALIANCA | 15/06/2024 08:28 | 15/06/2024 08:32 | NAZARE DA MATA | INTERNO - NAO PROGRAMADA - MEIO AMBIENTE - VENTO |
| 18963793_17827827 | PAULISTA | 14/06/2024 08:37 | 14/06/2024 13:17 | PAU AMARELO | INTERNO - NAO PROGRAMADA - MEIO AMBIENTE - ARVORE OU VEGETACAO |
| 18966450_17832420 | CABO DE SANTO AGOSTINHO | 15/06/2024 09:10 | 16/06/2024 16:34 | ENSEADA DOS CORAIS | INTERNO - NAO PROGRAMADA - MEIO AMBIENTE - ARVORE OU VEGETACAO |
| 18964294_17828334 | BUIQUE | 14/06/2024 11:27 | 14/06/2024 16:22 | BUIQUE | INTERNO - NAO PROGRAMADA - MEIO AMBIENTE - DESCARGA ATMOSFERICA |
| 18961557_17828638 | RECIFE | 13/06/2024 04:13 | 14/06/2024 13:45 | IBURA | INTERNO - NAO PROGRAMADA - MEIO AMBIENTE - QUEIMADA OU INCENDIO |
| 18961557_17828686 | RECIFE | 13/06/2024 04:13 | 14/06/2024 13:45 | IBURA | INTERNO - NAO PROGRAMADA - MEIO AMBIENTE - QUEIMADA OU INCENDIO |
| 18967910_17833428 | BOM JARDIM | 15/06/2024 17:12 | 17/06/2024 13:20 | BOM JARDIM | INTERNO - NAO PROGRAMADA - MEIO AMBIENTE - VENTO |
| 18967630_17831625 | JUREMA | 15/06/2024 15:40 | 16/06/2024 11:06 | LAJEDO | INTERNO - NAO PROGRAMADA - MEIO AMBIENTE - ARVORE OU VEGETACAO |
| 18963201_17826940 | PESQUEIRA | 13/06/2024 21:42 | 13/06/2024 22:45 | PESQUEIRA | INTERNO - NAO PROGRAMADA - MEIO AMBIENTE - ARVORE OU VEGETACAO |
| 18968506_17830949 | SURUBIM | 15/06/2024 20:33 | 18/06/2024 13:00 | SURUBIM | INTERNO - NAO PROGRAMADA - MEIO AMBIENTE - ARVORE OU VEGETACAO |
| 18964824_17832303 | RECIFE | 14/06/2024 16:10 | 15/06/2024 11:09 | BONJI | INTERNO - NAO PROGRAMADA - MEIO AMBIENTE - QUEIMADA OU INCENDIO |
| 18961557_17828671 | RECIFE | 13/06/2024 04:13 | 14/06/2024 13:45 | IBURA | INTERNO - NAO PROGRAMADA - MEIO AMBIENTE - QUEIMADA OU INCENDIO |
| 18965108_17828938 | SAO JOAO | 14/06/2024 18:01 | 14/06/2024 22:45 | HELIOPOLIS | INTERNO - NAO PROGRAMADA - MEIO AMBIENTE - QUEIMADA OU INCENDIO |
| 18961557_17828564 | RECIFE | 13/06/2024 04:13 | 14/06/2024 13:45 | IBURA | INTERNO - NAO PROGRAMADA - MEIO AMBIENTE - QUEIMADA OU INCENDIO |
| 18967322_17830872 | RECIFE | 15/06/2024 13:58 | 15/06/2024 22:30 | CAXANGA | INTERNO - NAO PROGRAMADA - MEIO AMBIENTE - VENTO |
| 18962289_17826161 | PANELAS | 13/06/2024 12:13 | 13/06/2024 14:50 | QUIPAPA | INTERNO - NAO PROGRAMADA - MEIO AMBIENTE - VENTO |
| 18961707_17847561 | ITAIBA | 13/06/2024 07:42 | 14/06/2024 09:30 | AGUAS BELAS | INTERNO - NAO PROGRAMADA - MEIO AMBIENTE - ARVORE OU VEGETACAO |
| 18961557_17828583 | RECIFE | 13/06/2024 04:13 | 14/06/2024 13:45 | IBURA | INTERNO - NAO PROGRAMADA - MEIO AMBIENTE - QUEIMADA OU INCENDIO |
| 18961557_17828622 | RECIFE | 13/06/2024 04:13 | 14/06/2024 13:45 | IBURA | INTERNO - NAO PROGRAMADA - MEIO AMBIENTE - QUEIMADA OU INCENDIO |
| 18965202_17828506 | CAMARAGIBE | 14/06/2024 18:39 | 14/06/2024 21:54 | SAO LOURENCO DA MATA | INTERNO - NAO PROGRAMADA - MEIO AMBIENTE - QUEIMADA OU INCENDIO |
| 18962396_17826615 | IGARASSU | 13/06/2024 13:11 | 13/06/2024 19:52 | IGARASSU | INTERNO - NAO PROGRAMADA - MEIO AMBIENTE - ARVORE OU VEGETACAO |
| 18967763_17836531 | CARUARU | 15/06/2024 16:24 | 18/06/2024 16:17 | CARUARU | INTERNO - NAO PROGRAMADA - MEIO AMBIENTE - ARVORE OU VEGETACAO |
| 18966968_17833982 | CABO DE SANTO AGOSTINHO | 15/06/2024 11:52 | 15/06/2024 13:25 | ENSEADA DOS CORAIS | INTERNO - NAO PROGRAMADA - MEIO AMBIENTE - ARVORE OU VEGETACAO |
| 18968506_17830960 | SURUBIM | 15/06/2024 20:33 | 18/06/2024 13:00 | SURUBIM | INTERNO - NAO PROGRAMADA - MEIO AMBIENTE - ARVORE OU VEGETACAO |
| 18967518_17831228 | RECIFE | 15/06/2024 15:05 | 16/06/2024 02:30 | BOA VIAGEM | INTERNO - NAO PROGRAMADA - MEIO AMBIENTE - DESCARGA ATMOSFERICA |
| 18961557_17828728 | RECIFE | 13/06/2024 04:13 | 14/06/2024 13:45 | IBURA | INTERNO - NAO PROGRAMADA - MEIO AMBIENTE - QUEIMADA OU INCENDIO |
| 18961557_17828698 | RECIFE | 13/06/2024 04:13 | 14/06/2024 13:45 | IBURA | INTERNO - NAO PROGRAMADA - MEIO AMBIENTE - QUEIMADA OU INCENDIO |
| 18961557_17828656 | RECIFE | 13/06/2024 04:13 | 14/06/2024 13:45 | IBURA | INTERNO - NAO PROGRAMADA - MEIO AMBIENTE - QUEIMADA OU INCENDIO |
| 18962818_17855836 | BUENOS AIRES | 13/06/2024 17:12 | 13/06/2024 19:32 | VICENCIA | INTERNO - NAO PROGRAMADA - MEIO AMBIENTE - VENTO |
| 18965876_17829560 | ESCADA | 15/06/2024 05:12 | 15/06/2024 09:42 | ESCADA | INTERNO - NAO PROGRAMADA - MEIO AMBIENTE - VENTO |
| 18966121_17829473 | IPOJUCA | 15/06/2024 07:30 | 15/06/2024 11:40 | IPOJUCA | INTERNO - NAO PROGRAMADA - MEIO AMBIENTE - ARVORE OU VEGETACAO |
| 18968064_17830543 | RECIFE | 15/06/2024 19:08 | 16/06/2024 10:44 | BONJI | INTERNO - NAO PROGRAMADA - MEIO AMBIENTE - ARVORE OU VEGETACAO |
| 18966592_17829584 | BARREIROS | 15/06/2024 09:47 | 15/06/2024 13:13 | BARREIROS | INTERNO - NAO PROGRAMADA - MEIO AMBIENTE - ARVORE OU VEGETACAO |
| 18966572_17830796 | RECIFE | 15/06/2024 22:26 | 15/06/2024 23:15 | MACAXEIRA | INTERNO - NAO PROGRAMADA - MEIO AMBIENTE - ARVORE OU VEGETACAO |
| 18965886_17829385 | IPOJUCA | 15/06/2024 05:24 | 15/06/2024 08:45 | IPOJUCA | INTERNO - NAO PROGRAMADA - MEIO AMBIENTE - ARVORE OU VEGETACAO |
| 18962864_17826495 | RECIFE | 13/06/2024 17:34 | 13/06/2024 20:14 | TEJIJO | INTERNO - NAO PROGRAMADA - MEIO AMBIENTE - ARVORE OU VEGETACAO |
| 18957031_17827899 | GOIANA | 14/06/2024 13:05 | 14/06/2024 17:20 | TEJUCUPAPO | INTERNO - NAO PROGRAMADA - MEIO AMBIENTE - ARVORE OU VEGETACAO |
| 18963150_17827063 | OLINDA | 13/06/2024 20:54 | 14/06/2024 01:00 | RIO DOCE | INTERNO - NAO PROGRAMADA - MEIO AMBIENTE - ARVORE OU VEGETACAO |
| 18963197_17827127 | GRAVATA | 14/06/2024 02:47 | 14/06/2024 05:20 | GRAVATA II | INTERNO - NAO PROGRAMADA - MEIO AMBIENTE - ARVORE OU VEGETACAO |
| 18963069_17827084 | IPOJUCA | 13/06/2024 19:30 | 14/06/2024 00:12 | IPOJUCA | INTERNO - NAO PROGRAMADA - MEIO AMBIENTE - ARVORE OU VEGETACAO |
| 18965564_17829485 | IGARASSU | 15/06/2024 07:58 | 15/06/2024 08:02 | TEJUCUPAPO | INTERNO - NAO PROGRAMADA - MEIO AMBIENTE - ARVORE OU VEGETACAO |
| 18967561_17830845 | CABO DE SANTO AGOSTINHO | 15/06/2024 15:16 | 15/06/2024 22:30 | IPOJUCA | INTERNO - NAO PROGRAMADA - MEIO AMBIENTE - ARVORE OU VEGETACAO |
| 18965815_17834321 | CAMARAGIBE | 15/06/2024 03:07 | 15/06/2024 22:50 | TABATINGA | INTERNO - NAO PROGRAMADA - MEIO AMBIENTE - ARVORE OU VEGETACAO |
| 18967006_17829826 | SIRINHAEM | 15/06/2024 11:55 | 16/06/2024 16:50 | RIO FORMOSO | INTERNO - NAO PROGRAMADA - MEIO AMBIENTE - ARVORE OU VEGETACAO |
| 18964327_17831316 | SAO LOURENCO DA MATA | 14/06/2024 11:47 | 15/06/2024 18:40 | TABATINGA | INTERNO - NAO PROGRAMADA - MEIO AMBIENTE - ARVORE OU VEGETACAO |
| 18967316_17834288 | RECIFE | 15/06/2024 16:05 | 15/06/2024 17:40 | SAO BENEDITO | INTERNO - NAO PROGRAMADA - MEIO AMBIENTE - ARVORE OU VEGETACAO |
| 18963145_17826912 | CABO DE SANTO AGOSTINHO | 13/06/2024 20:46 | 13/06/2024 22:10 | IPOJUCA | INTERNO - NAO PROGRAMADA - MEIO AMBIENTE - ARVORE OU VEGETACAO |
| 18968728_17830922 | PRIMAVERA | 15/06/2024 23:37 | 16/06/2024 15:44 | VITORIA DE SANTO ANTAO | INTERNO - NAO PROGRAMADA - MEIO AMBIENTE - ARVORE OU VEGETACAO |
| 18965251_17829663 | AGUAS BELAS | 14/06/2024 19:14 | 15/06/2024 10:00 | AGUAS BELAS | INTERNO - NAO PROGRAMADA - MEIO AMBIENTE - ARVORE OU VEGETACAO |
| 18966121_17829473 | IPOJUCA | 15/06/2024 07:30 | 15/06/2024 09:10 | IPOJUCA | INTERNO - NAO PROGRAMADA - MEIO AMBIENTE - ARVORE OU VEGETACAO |
| 18963024_17827759 | LAGOA DE ITAENGA | 13/06/2024 19:00 | 14/06/2024 11:45 | GLORIA DO GOITA | INTERNO - NAO PROGRAMADA - MEIO AMBIENTE - ARVORE OU VEGETACAO |
| 18964095_17830643 | BONITO | 14/06/2024 10:14 | 15/06/2024 17:10 | BONITO | INTERNO - NAO PROGRAMADA - MEIO AMBIENTE - ARVORE OU VEGETACAO |
| 18966107_17829946 | VICENCIA | 15/06/2024 07:40 | 15/06/2024 12:40 | VICENCIA | INTERNO - NAO PROGRAMADA - MEIO AMBIENTE - ARVORE OU VEGETACAO |
| 18965820_17829665 | RECIFE | 15/06/2024 03:06 | 17/06/2024 18:25 | PUTINGUA | INTERNO - NAO PROGRAMADA - MEIO AMBIENTE - ARVORE OU VEGETACAO |
| 18966270_17830094 | POMBOS | 15/06/2024 08:23 | 15/06/2024 14:25 | VITORIA DE SANTO ANTAO | INTERNO - NAO PROGRAMADA - MEIO AMBIENTE - ARVORE OU VEGETACAO |
| 18968097_17830440 | RECIFE | 15/06/2024 18:06 | 16/06/2024 01:20 | BEBERIBE | INTERNO - NAO PROGRAMADA - MEIO AMBIENTE - DESCARGA ATMOSFERICA |
| 18965862_17830279 | RECIFE | 15/06/2024 04:49 | 15/06/2024 17:45 | CAXANGA | INTERNO - NAO PROGRAMADA - MEIO AMBIENTE - DESCARGA ATMOSFERICA |
| 18968097_17830440 | RECIFE | 15/06/2024 18:06 | 15/06/2024 19:52 | BEBERIBE | INTERNO - NAO PROGRAMADA - MEIO AMBIENTE - DESCARGA ATMOSFERICA |
| 18963207_17826927 | CONDADO | 13/06/2024 21:48 | 13/06/2024 23:13 | CONDADO | INTERNO - NAO PROGRAMADA - MEIO AMBIENTE - DESCARGA ATMOSFERICA |
| 18968541_17830915 | CARPINA | 15/06/2024 21:04 | 15/06/2024 22:34 | CARPINA | INTERNO - NAO PROGRAMADA - MEIO AMBIENTE - DESCARGA ATMOSFERICA |
| 18967956_17831769 | ITAMARACA | 15/06/2024 17:26 | 16/06/2024 11:00 | ITAPISSUMA | INTERNO - NAO PROGRAMADA - MEIO AMBIENTE - DESCARGA ATMOSFERICA |
| 18961556_17827018 | CAMOCIM DE SAO FELIX | 13/06/2024 04:12 | 15/06/2024 10:32 | CAMOCIM DE SAO FELIX | INTERNO - NAO PROGRAMADA - MEIO AMBIENTE - DESCARGA ATMOSFERICA |
| 18963968_17831181 | PALMARES | 14/06/2024 09:25 | 15/06/2024 15:45 | CATENDE | INTERNO - NAO PROGRAMADA - MEIO AMBIENTE - DESCARGA ATMOSFERICA |
| 18963432_17831306 | SAO JOAQUIM DO MONTE | 14/06/2024 06:05 | 15/06/2024 23:00 | CAMOCIM DE SAO FELIX | INTERNO - NAO PROGRAMADA - MEIO AMBIENTE - DESCARGA ATMOSFERICA |
| 18968385_17858643 | BREJAO | 15/06/2024 19:33 | 17/06/2024 09:18 | BREJAO | INTERNO - NAO PROGRAMADA - MEIO AMBIENTE - DESCARGA ATMOSFERICA |
| 18963159_17876182 | BARRA DE GUABIRABA | 13/06/2024 21:09 | 14/06/2024 00:05 | CAMOCIM DE SAO FELIX | INTERNO - NAO PROGRAMADA - MEIO AMBIENTE - EROSAO |
| 18968724_17830913 | RECIFE | 15/06/2024 23:29 | 16/06/2024 01:30 | MACAXEIRA | INTERNO - NAO PROGRAMADA - MEIO AMBIENTE - INUNDACAO |
| 18965911_17829550 | ARCOVERDE | 15/06/2024 05:54 | 15/06/2024 14:39 | ARCOVERDE | INTERNO - NAO PROGRAMADA - MEIO AMBIENTE - QUEIMADA OU INCENDIO |
| 18961762_17826022 | IATI | 13/06/2024 08:19 | 13/06/2024 10:30 | BOM CONSELHO | INTERNO - NAO PROGRAMADA - MEIO AMBIENTE - QUEIMADA OU INCENDIO |
| 18963574_17827595 | CAMARAGIBE | 14/06/2024 07:20 | 14/06/2024 10:10 | CAMARAGIBE | INTERNO - NAO PROGRAMADA - MEIO AMBIENTE - QUEIMADA OU INCENDIO |
| 18967913_17830372 | RECIFE | 15/06/2024 00:32 | 16/06/2024 11:40 | MACAXEIRA | INTERNO - NAO PROGRAMADA - MEIO AMBIENTE - QUEIMADA OU INCENDIO |
| 18961552_17825306 | JABOATAO DOS GUARARAPES | 13/06/2024 04:06 | 13/06/2024 22:54 | JABOATAO | INTERNO - NAO PROGRAMADA - MEIO AMBIENTE - QUEIMADA OU INCENDIO |
| 18961557_17828584 | RECIFE | 13/06/2024 04:13 | 14/06/2024 13:45 | IBURA | INTERNO - NAO PROGRAMADA - MEIO AMBIENTE - QUEIMADA OU INCENDIO |
| 18966754_17830282 | ALAGOINHA | 15/06/2024 10:37 | 15/06/2024 15:40 | PESQUEIRA | INTERNO - NAO PROGRAMADA - MEIO AMBIENTE - QUEIMADA OU INCENDIO |
| 18966073_17830493 | RECIFE | 15/06/2024 07:24 | 15/06/2024 19:30 | BONJI | INTERNO - NAO PROGRAMADA - MEIO AMBIENTE - QUEIMADA OU INCENDIO |
| 18963891_17828002 | ITAMARACA | 14/06/2024 09:02 | 14/06/2024 14:30 | ITAMARACA | INTERNO - NAO PROGRAMADA - MEIO AMBIENTE - QUEIMADA OU INCENDIO |
| 18961557_17828704 | RECIFE | 13/06/2024 04:13 | 14/06/2024 13:45 | IBURA | INTERNO - NAO PROGRAMADA - MEIO AMBIENTE - QUEIMADA OU INCENDIO |
| 18966282_17829867 | QUIPAPA | 15/06/2024 08:25 | 15/06/2024 11:00 | QUIPAPA | INTERNO - NAO PROGRAMADA - MEIO AMBIENTE - VENTO |
| 18965840_17829354 | RECIFE | 15/06/2024 04:01 | 15/06/2024 04:11 | CAXANGA | INTERNO - NAO PROGRAMADA - MEIO AMBIENTE - VENTO |
| 18963367_17827073 | CAMARAGIBE | 14/06/2024 02:30 | 14/06/2024 03:16 | TABATINGA | INTERNO - NAO PROGRAMADA - MEIO AMBIENTE - VENTO |
| 18965855_17829647 | OLINDA | 14/06/2024 22:28 | 15/06/2024 11:52 | RIO DOCE | INTERNO - NAO PROGRAMADA - MEIO AMBIENTE - VENTO |
| 18963513_17827389 | JABOATAO DOS GUARARAPES | 14/06/2024 06:55 | 14/06/2024 11:12 | JABOATAO | INTERNO - NAO PROGRAMADA - MEIO AMBIENTE - VENTO |
| 18963367_17827073 | CAMARAGIBE | 14/06/2024 02:30 | 14/06/2024 02:56 | TABATINGA | INTERNO - NAO PROGRAMADA - MEIO AMBIENTE - VENTO |
| 18965840_17829352 | RECIFE | 15/06/2024 04:01 | 15/06/2024 04:11 | VARZEA | INTERNO - NAO PROGRAMADA - MEIO AMBIENTE - VENTO |
| 18965498_17829054 | RECIFE | 14/06/2024 21:46 | 14/06/2024 23:51 | BOA VIAGEM | INTERNO - NAO PROGRAMADA - MEIO AMBIENTE - VENTO |
| 18963607_17827880 | GRAVATA | 14/06/2024 07:33 | 14/06/2024 12:53 | GRAVATA | INTERNO - NAO PROGRAMADA - MEIO AMBIENTE - VENTO |
| 18968379_17830864 | VICENCIA | 15/06/2024 19:31 | 16/06/2024 01:48 | VICENCIA | INTERNO - NAO PROGRAMADA - MEIO AMBIENTE - VENTO |
| 18964608_17829215 | CANHOTINHO | 14/06/2024 14:16 | 15/06/2024 00:15 | QUIPAPA | INTERNO - NAO PROGRAMADA - MEIO AMBIENTE - VENTO |
| 18965735_17829957 | JABOATAO DOS GUARARAPES | 15/06/2024 00:32 | 15/06/2024 13:54 | PIDEADE | INTERNO - NAO PROGRAMADA - MEIO AMBIENTE - VENTO |
| 18961594_17858630 | TEREZINHA | 13/06/2024 06:09 | 13/06/2024 07:50 | BREJAO | INTERNO - NAO PROGRAMADA - MEIO AMBIENTE - VENTO |
| 18966400_17831303 | AGUA PRETA | 15/06/2024 08:57 | 15/06/2024 16:15 | PALMARES | INTERNO - NAO PROGRAMADA - MEIO AMBIENTE - VENTO |
| 18963743_17837956 | JATAUBA | 14/06/2024 08:20 | 14/06/2024 11:35 | PESQUEIRA | INTERNO - NAO PROGRAMADA - MEIO AMBIENTE - VENTO |
| 18968379_17830865 | VICENCIA | 15/06/2024 22:52 | 15/06/2024 23:54 | VICENCIA | INTERNO - NAO PROGRAMADA - MEIO AMBIENTE - VENTO |
| 18966207_17829836 | PASSIRA | 15/06/2024 06:30 | 15/06/2024 10:15 | PASSIRA | INTERNO - NAO PROGRAMADA - MEIO AMBIENTE - VENTO |
| 18965924_17830172 | CANHOTINHO | 15/06/2024 06:01 | 15/06/2024 15:45 | QUIPAPA | INTERNO - NAO PROGRAMADA - MEIO AMBIENTE - VENTO |
| 18966090_17829711 | TACAIMBO | 15/06/2024 07:32 | 15/06/2024 10:04 | BELO JARDIM | INTERNO - NAO PROGRAMADA - MEIO AMBIENTE - VENTO |
| 18966045_17829446 | LIMOEIRO | 15/06/2024 07:12 | 15/06/2024 10:02 | LIMOEIRO | INTERNO - NAO PROGRAMADA - MEIO AMBIENTE - VENTO |
| 18962607_17827266 | CAMOCIM DE SAO FELIX | 14/06/2024 08:13 | 14/06/2024 13:15 | BEZERRAS | INTERNO - NAO PROGRAMADA - MEIO AMBIENTE - VENTO |
| 18962094_17825937 | ALIANCA | 13/06/2024 10:36 | 13/06/2024 13:00 | NAZARE DA MATA | INTERNO - NAO PROGRAMADA - MEIO AMBIENTE - VENTO |

| | | | | | |
|--------------------|--------------------------|------------------|------------------|------------------------|---|
| 18968109_17831816 | CAPOEIRAS | 15/06/2024 18:12 | 16/06/2024 10:24 | SAO BENTO DO UNA | INTERNO - NAO PROGRAMADA - MEIO AMBIENTE - VENTO |
| 18965128_17829723 | RECIFE | 14/06/2024 18:06 | 15/06/2024 10:35 | PINA | INTERNO - NAO PROGRAMADA - MEIO AMBIENTE - VENTO |
| 18967402_17832928 | GRAVATA | 15/06/2024 17:16 | 16/06/2024 02:55 | GRAVATA II | INTERNO - NAO PROGRAMADA - MEIO AMBIENTE - VENTO |
| 18954085_17827684 | IGARASSU | 14/06/2024 11:54 | 14/06/2024 11:59 | CRUZ DE REBOUCAS | INTERNO - NAO PROGRAMADA - MEIO AMBIENTE - VENTO |
| 18966908_17833023 | MACAPARANA | 15/06/2024 11:34 | 16/06/2024 13:15 | TIMBAUBA | INTERNO - NAO PROGRAMADA - MEIO AMBIENTE - VENTO |
| 18965817_17830721 | RECIFE | 15/06/2024 03:16 | 15/06/2024 21:20 | RIO JORDAO | INTERNO - NAO PROGRAMADA - MEIO AMBIENTE - VENTO |
| 18962864_17826686 | RECIFE | 13/06/2024 20:04 | 13/06/2024 22:09 | VARZEA | INTERNO - NAO PROGRAMADA - MEIO AMBIENTE - ARVORE OU VEGETACAO |
| 18963677_17830430 | SAO LOURENCO DA MATA | 14/06/2024 07:57 | 16/06/2024 17:54 | SAO LOURENCO DA MATA | INTERNO - NAO PROGRAMADA - MEIO AMBIENTE - DESCARGA ATMOSFERICA |
| 18967942_17830564 | VENTUROSA | 15/06/2024 17:21 | 15/06/2024 19:45 | VENTUROSA | INTERNO - NAO PROGRAMADA - MEIO AMBIENTE - DESCARGA ATMOSFERICA |
| 18963891_17828005 | ITAMARACA | 14/06/2024 09:02 | 14/06/2024 14:30 | ITAMARACA | INTERNO - NAO PROGRAMADA - MEIO AMBIENTE - QUEIMADA OU INCENDIO |
| 18966077_17831194 | RECIFE | 15/06/2024 07:27 | 15/06/2024 17:50 | BONJI | INTERNO - NAO PROGRAMADA - MEIO AMBIENTE - QUEIMADA OU INCENDIO |
| 18962294_17826831 | OLINDA | 13/06/2024 12:15 | 13/06/2024 20:09 | SANTO AMARO | INTERNO - NAO PROGRAMADA - MEIO AMBIENTE - QUEIMADA OU INCENDIO |
| 18962641_17826324 | RECIFE | 13/06/2024 15:45 | 13/06/2024 16:43 | PINA | INTERNO - NAO PROGRAMADA - MEIO AMBIENTE - QUEIMADA OU INCENDIO |
| 18965108_17828939 | SAO JOAO | 14/06/2024 18:01 | 14/06/2024 22:45 | HELIOPOLIS | INTERNO - NAO PROGRAMADA - MEIO AMBIENTE - QUEIMADA OU INCENDIO |
| 18965700_17829326 | TACAIMBO | 14/06/2024 23:49 | 15/06/2024 03:55 | BELO JARDIM | INTERNO - NAO PROGRAMADA - MEIO AMBIENTE - VENTO |
| 18968690_17830964 | JABOATAO DOS GUARARAPES | 15/06/2024 22:51 | 16/06/2024 00:49 | TEJIDO | INTERNO - NAO PROGRAMADA - MEIO AMBIENTE - VENTO |
| 18968199_17831432 | RECIFE | 15/06/2024 18:37 | 16/06/2024 10:08 | PEPIANO | INTERNO - NAO PROGRAMADA - MEIO AMBIENTE - VENTO |
| 18965919_17831764 | IPOJUCA | 15/06/2024 05:58 | 16/06/2024 11:00 | IPOJUCA | INTERNO - NAO PROGRAMADA - MEIO AMBIENTE - VENTO |
| 18962136_17826035 | JABOATAO DOS GUARARAPES | 13/06/2024 10:57 | 13/06/2024 14:22 | JABOATAO | INTERNO - NAO PROGRAMADA - MEIO AMBIENTE - VENTO |
| 18965364_17846217 | IGARASSU | 14/06/2024 20:08 | 15/06/2024 07:58 | CRUZ DE REBOUCAS | INTERNO - NAO PROGRAMADA - MEIO AMBIENTE - ARVORE OU VEGETACAO |
| 18967518_17831234 | RECIFE | 15/06/2024 15:05 | 16/06/2024 02:30 | BOA VIAGEM | INTERNO - NAO PROGRAMADA - MEIO AMBIENTE - DESCARGA ATMOSFERICA |
| 18961557_17828575 | RECIFE | 13/06/2024 04:13 | 14/06/2024 13:45 | IBURA | INTERNO - NAO PROGRAMADA - MEIO AMBIENTE - QUEIMADA OU INCENDIO |
| 18961557_17828573 | RECIFE | 13/06/2024 04:13 | 14/06/2024 13:45 | IBURA | INTERNO - NAO PROGRAMADA - MEIO AMBIENTE - QUEIMADA OU INCENDIO |
| 18964265_17831304 | BARREIROS | 15/06/2024 08:21 | 15/06/2024 17:18 | BARREIROS | INTERNO - NAO PROGRAMADA - MEIO AMBIENTE - VENTO |
| 18967355_17831101 | PANELAS | 15/06/2024 14:08 | 16/06/2024 02:50 | QUIPAPA | INTERNO - NAO PROGRAMADA - MEIO AMBIENTE - VENTO |
| 18963949_17829890 | NAZARE DA MATA | 14/06/2024 09:19 | 15/06/2024 15:46 | NAZARE DA MATA | INTERNO - NAO PROGRAMADA - MEIO AMBIENTE - DESCARGA ATMOSFERICA |
| 18961557_17828651 | RECIFE | 13/06/2024 04:13 | 14/06/2024 13:45 | IBURA | INTERNO - NAO PROGRAMADA - MEIO AMBIENTE - QUEIMADA OU INCENDIO |
| 18961557_17828722 | RECIFE | 13/06/2024 04:13 | 14/06/2024 13:45 | IBURA | INTERNO - NAO PROGRAMADA - MEIO AMBIENTE - QUEIMADA OU INCENDIO |
| 18968506_17830955 | SURUBIM | 15/06/2024 20:33 | 18/06/2024 13:00 | SURUBIM | INTERNO - NAO PROGRAMADA - MEIO AMBIENTE - ARVORE OU VEGETACAO |
| 18962534_17826275 | CALCADO | 13/06/2024 14:41 | 13/06/2024 16:45 | LAJEDO | INTERNO - NAO PROGRAMADA - MEIO AMBIENTE - ARVORE OU VEGETACAO |
| 18967532_17831446 | IGARASSU | 15/06/2024 15:08 | 16/06/2024 09:10 | CRUZ DE REBOUCAS | INTERNO - NAO PROGRAMADA - MEIO AMBIENTE - ARVORE OU VEGETACAO |
| 18966965_17833805 | ARACOIABA | 15/06/2024 11:50 | 17/06/2024 14:45 | BOTAFOGO | INTERNO - NAO PROGRAMADA - MEIO AMBIENTE - DESCARGA ATMOSFERICA |
| 18964933_17829417 | JABOATAO DOS GUARARAPES | 14/06/2024 16:58 | 14/06/2024 20:40 | PIEDADE | INTERNO - NAO PROGRAMADA - MEIO AMBIENTE - QUEIMADA OU INCENDIO |
| 18967739_17830759 | GRAVATA | 15/06/2024 16:15 | 15/06/2024 20:25 | GRAVATA | INTERNO - NAO PROGRAMADA - MEIO AMBIENTE - QUEIMADA OU INCENDIO |
| 18962294_17826830 | OLINDA | 13/06/2024 12:15 | 13/06/2024 20:09 | SANTO AMARO | INTERNO - NAO PROGRAMADA - MEIO AMBIENTE - QUEIMADA OU INCENDIO |
| 18964466_17830327 | PAULISTA | 14/06/2024 13:01 | 15/06/2024 13:10 | PAU AMARELO | INTERNO - NAO PROGRAMADA - MEIO AMBIENTE - VENTO |
| 18962356_17826405 | BOM JARDIM | 13/06/2024 12:47 | 13/06/2024 16:18 | BOM JARDIM | INTERNO - NAO PROGRAMADA - MEIO AMBIENTE - ARVORE OU VEGETACAO |
| 18968506_17830947 | SURUBIM | 15/06/2024 20:33 | 18/06/2024 13:00 | SURUBIM | INTERNO - NAO PROGRAMADA - MEIO AMBIENTE - ARVORE OU VEGETACAO |
| 18961546_17825281 | IGARASSU | 13/06/2024 03:47 | 13/06/2024 07:00 | CRUZ DE REBOUCAS | INTERNO - NAO PROGRAMADA - MEIO AMBIENTE - ARVORE OU VEGETACAO |
| 18967602_17831588 | ITAMBE | 15/06/2024 15:31 | 16/06/2024 00:45 | ORATORIO | INTERNO - NAO PROGRAMADA - MEIO AMBIENTE - DESCARGA ATMOSFERICA |
| 18961557_17828672 | RECIFE | 13/06/2024 04:13 | 14/06/2024 13:45 | IBURA | INTERNO - NAO PROGRAMADA - MEIO AMBIENTE - QUEIMADA OU INCENDIO |
| 18961557_17828568 | RECIFE | 13/06/2024 04:13 | 14/06/2024 13:45 | IBURA | INTERNO - NAO PROGRAMADA - MEIO AMBIENTE - QUEIMADA OU INCENDIO |
| 18966933_17829780 | ESCADA | 15/06/2024 11:43 | 16/06/2024 15:45 | ESCADA | INTERNO - NAO PROGRAMADA - MEIO AMBIENTE - ARVORE OU VEGETACAO |
| 18967809_17840221 | SAIRE | 15/06/2024 14:34 | 17/06/2024 00:35 | CAMOCIM DE SAO FELIX | INTERNO - NAO PROGRAMADA - MEIO AMBIENTE - DESCARGA ATMOSFERICA |
| 18961557_17828720 | RECIFE | 13/06/2024 04:13 | 14/06/2024 13:45 | IBURA | INTERNO - NAO PROGRAMADA - MEIO AMBIENTE - QUEIMADA OU INCENDIO |
| 18961557_17828569 | RECIFE | 13/06/2024 04:13 | 14/06/2024 13:45 | IBURA | INTERNO - NAO PROGRAMADA - MEIO AMBIENTE - QUEIMADA OU INCENDIO |
| 18968506_17830942 | SURUBIM | 15/06/2024 20:33 | 18/06/2024 13:00 | SURUBIM | INTERNO - NAO PROGRAMADA - MEIO AMBIENTE - ARVORE OU VEGETACAO |
| 18961557_17828663 | RECIFE | 13/06/2024 04:13 | 14/06/2024 13:45 | IBURA | INTERNO - NAO PROGRAMADA - MEIO AMBIENTE - QUEIMADA OU INCENDIO |
| 18961557_17828617 | RECIFE | 13/06/2024 04:13 | 14/06/2024 13:45 | IBURA | INTERNO - NAO PROGRAMADA - MEIO AMBIENTE - QUEIMADA OU INCENDIO |
| 18963891_17828001 | ITAMARACA | 14/06/2024 09:02 | 14/06/2024 14:30 | ITAMARACA | INTERNO - NAO PROGRAMADA - MEIO AMBIENTE - QUEIMADA OU INCENDIO |
| 18966258_17830008 | CARUARU | 15/06/2024 10:00 | 15/06/2024 13:40 | CAMPUS | INTERNO - NAO PROGRAMADA - MEIO AMBIENTE - ARVORE OU VEGETACAO |
| 18965476_17829261 | CAMARAGIBE | 15/06/2024 01:40 | 15/06/2024 01:46 | TABATINGA | INTERNO - NAO PROGRAMADA - MEIO AMBIENTE - ARVORE OU VEGETACAO |
| 18965601_17829218 | JABOATAO DOS GUARARAPES | 14/06/2024 22:49 | 15/06/2024 04:20 | JABOATAO | INTERNO - NAO PROGRAMADA - MEIO AMBIENTE - ARVORE OU VEGETACAO |
| 18968728_17830922 | PRIMAVERA | 15/06/2024 23:37 | 16/06/2024 14:07 | VEJICIA DE SANTO ANTAO | INTERNO - NAO PROGRAMADA - MEIO AMBIENTE - ARVORE OU VEGETACAO |
| 18965568_17829620 | GOIANA | 14/06/2024 22:22 | 15/06/2024 09:41 | TEJUCUPAPO | INTERNO - NAO PROGRAMADA - MEIO AMBIENTE - ARVORE OU VEGETACAO |
| 18966713_17829660 | IPOJUCA | 15/06/2024 09:55 | 15/06/2024 13:29 | PORTO DE GALINHAS | INTERNO - NAO PROGRAMADA - MEIO AMBIENTE - ARVORE OU VEGETACAO |
| 18965497_17829053 | CAMARAGIBE | 14/06/2024 21:49 | 15/06/2024 05:40 | SAO LOURENCO DA MATA | INTERNO - NAO PROGRAMADA - MEIO AMBIENTE - ARVORE OU VEGETACAO |
| 18965857_17829362 | IPOJUCA | 15/06/2024 04:22 | 15/06/2024 11:17 | IPOJUCA | INTERNO - NAO PROGRAMADA - MEIO AMBIENTE - ARVORE OU VEGETACAO |
| 189668271_17846874 | PAULISTA | 15/06/2024 18:46 | 16/06/2024 01:28 | SAO BENEDITO | INTERNO - NAO PROGRAMADA - MEIO AMBIENTE - ARVORE OU VEGETACAO |
| 18965412_17830248 | CAMARAGIBE | 14/06/2024 20:42 | 15/06/2024 10:40 | TABATINGA | INTERNO - NAO PROGRAMADA - MEIO AMBIENTE - ARVORE OU VEGETACAO |
| 18965601_17829218 | JABOATAO DOS GUARARAPES | 14/06/2024 22:49 | 15/06/2024 08:20 | JABOATAO | INTERNO - NAO PROGRAMADA - MEIO AMBIENTE - ARVORE OU VEGETACAO |
| 18965746_17830325 | PAULISTA | 15/06/2024 00:49 | 15/06/2024 09:30 | PARATIBE I | INTERNO - NAO PROGRAMADA - MEIO AMBIENTE - ARVORE OU VEGETACAO |
| 18963666_17830420 | SAO LOURENCO DA MATA | 14/06/2024 07:53 | 15/06/2024 12:25 | SAO LOURENCO DA MATA | INTERNO - NAO PROGRAMADA - MEIO AMBIENTE - ARVORE OU VEGETACAO |
| 18964181_17828533 | SIRINHAEM | 14/06/2024 10:46 | 14/06/2024 18:50 | RIO FORMOSO | INTERNO - NAO PROGRAMADA - MEIO AMBIENTE - ARVORE OU VEGETACAO |
| 18967586_17832325 | IPOJUCA | 16/06/2024 16:27 | 16/06/2024 16:52 | ESCADA | INTERNO - NAO PROGRAMADA - MEIO AMBIENTE - ARVORE OU VEGETACAO |
| 18964946_17828424 | RECIFE | 14/06/2024 16:58 | 15/06/2024 21:30 | SAO BENEDITO | INTERNO - NAO PROGRAMADA - MEIO AMBIENTE - ARVORE OU VEGETACAO |
| 18962291_17856706 | RIBEIRAO | 13/06/2024 12:14 | 13/06/2024 15:00 | RIO FORMOSO | INTERNO - NAO PROGRAMADA - MEIO AMBIENTE - ARVORE OU VEGETACAO |
| 18965601_17829218 | JABOATAO DOS GUARARAPES | 14/06/2024 22:49 | 15/06/2024 08:20 | PIRAPAMA I | INTERNO - NAO PROGRAMADA - MEIO AMBIENTE - ARVORE OU VEGETACAO |
| 18968506_17830943 | SURUBIM | 15/06/2024 20:33 | 18/06/2024 13:00 | SURUBIM | INTERNO - NAO PROGRAMADA - MEIO AMBIENTE - ARVORE OU VEGETACAO |
| 18965802_17831172 | LAGOA DOS GATOS | 15/06/2024 02:42 | 15/06/2024 20:15 | CUPIRA | INTERNO - NAO PROGRAMADA - MEIO AMBIENTE - ARVORE OU VEGETACAO |
| 18963069_17827083 | IPOJUCA | 13/06/2024 19:30 | 13/06/2024 23:46 | IPOJUCA | INTERNO - NAO PROGRAMADA - MEIO AMBIENTE - ARVORE OU VEGETACAO |
| 18961827_17826299 | JABOATAO DOS GUARARAPES | 13/06/2024 08:43 | 13/06/2024 13:46 | JABOATAO | INTERNO - NAO PROGRAMADA - MEIO AMBIENTE - ARVORE OU VEGETACAO |
| 18963197_17827052 | GRAVATA | 13/06/2024 21:39 | 14/06/2024 12:59 | GRAVATA II | INTERNO - NAO PROGRAMADA - MEIO AMBIENTE - ARVORE OU VEGETACAO |
| 18966360_17852323 | PASSIRA | 15/06/2024 08:46 | 15/06/2024 11:01 | PASSIRA | INTERNO - NAO PROGRAMADA - MEIO AMBIENTE - ARVORE OU VEGETACAO |
| 18965929_17829590 | VITORIA DE SANTO ANTAO | 15/06/2024 06:03 | 15/06/2024 08:09 | MORENO | INTERNO - NAO PROGRAMADA - MEIO AMBIENTE - ARVORE OU VEGETACAO |
| 18963354_17852956 | RECIFE | 14/06/2024 01:42 | 14/06/2024 04:25 | PARATIBE I | INTERNO - NAO PROGRAMADA - MEIO AMBIENTE - ARVORE OU VEGETACAO |
| 18965886_17829385 | IPOJUCA | 15/06/2024 05:24 | 15/06/2024 08:27 | IPOJUCA | INTERNO - NAO PROGRAMADA - MEIO AMBIENTE - ARVORE OU VEGETACAO |
| 18964606_17828979 | AGUAS BELAS | 14/06/2024 14:16 | 14/06/2024 16:52 | AGUAS BELAS | INTERNO - NAO PROGRAMADA - MEIO AMBIENTE - ARVORE OU VEGETACAO |
| 18965745_17829228 | IGARASSU | 15/06/2024 00:45 | 15/06/2024 15:06 | CRUZ DE REBOUCAS | INTERNO - NAO PROGRAMADA - MEIO AMBIENTE - ARVORE OU VEGETACAO |
| 18966592_17829584 | BARREIROS | 15/06/2024 09:47 | 15/06/2024 10:06 | JOSE MARIANO | INTERNO - NAO PROGRAMADA - MEIO AMBIENTE - ARVORE OU VEGETACAO |
| 18968279_17831110 | CARUARU | 16/06/2024 03:18 | 16/06/2024 17:33 | CARUARU | INTERNO - NAO PROGRAMADA - MEIO AMBIENTE - ARVORE OU VEGETACAO |
| 18967661_17830513 | SAO BENTO DO UNA | 15/06/2024 15:48 | 15/06/2024 17:26 | BELO JARDIM | INTERNO - NAO PROGRAMADA - MEIO AMBIENTE - ARVORE OU VEGETACAO |
| 18966933_17831910 | ESCADA | 16/06/2024 13:31 | 16/06/2024 15:45 | PIRAPAMA I | INTERNO - NAO PROGRAMADA - MEIO AMBIENTE - ARVORE OU VEGETACAO |
| 18968002_17832105 | MORENO | 16/06/2024 13:30 | 25/06/2024 01:20 | MORENO | INTERNO - NAO PROGRAMADA - MEIO AMBIENTE - ARVORE OU VEGETACAO |
| 18966048_17830181 | SANTA MARIA DO CAMBUCA | 15/06/2024 07:12 | 15/06/2024 09:40 | SURUBIM | INTERNO - NAO PROGRAMADA - MEIO AMBIENTE - ARVORE OU VEGETACAO |
| 18963126_17826722 | VERTENTE DO LERIO | 13/06/2024 20:35 | 13/06/2024 20:39 | SURUBIM | INTERNO - NAO PROGRAMADA - MEIO AMBIENTE - DESCARGA ATMOSFERICA |
| 18963126_17826722 | VERTENTE DO LERIO | 13/06/2024 20:35 | 13/06/2024 22:44 | SURUBIM | INTERNO - NAO PROGRAMADA - MEIO AMBIENTE - DESCARGA ATMOSFERICA |
| 18967534_17831557 | BONITO | 15/06/2024 15:09 | 16/06/2024 09:20 | BONITO | INTERNO - NAO PROGRAMADA - MEIO AMBIENTE - DESCARGA ATMOSFERICA |
| 18967912_17833010 | SAO JOSE DA COROA GRANDE | 15/06/2024 17:12 | 17/06/2024 01:00 | BARREIROS | INTERNO - NAO PROGRAMADA - MEIO AMBIENTE - DESCARGA ATMOSFERICA |
| 18964573_17828314 | BELO JARDIM | 14/06/2024 14:01 | 14/06/2024 17:20 | BELO JARDIM | INTERNO - NAO PROGRAMADA - MEIO AMBIENTE - DESCARGA ATMOSFERICA |
| 18963002_17827032 | CARUARU | 13/06/2024 18:45 | 14/06/2024 00:30 | CARUARU | INTERNO - NAO PROGRAMADA - MEIO AMBIENTE - DESCARGA ATMOSFERICA |
| 18964979_17829759 | IGARASSU | 15/06/2024 11:29 | 15/06/2024 11:41 | CRUZ DE REBOUCAS | INTERNO - NAO PROGRAMADA - MEIO AMBIENTE - DESCARGA ATMOSFERICA |
| 18962789_17826807 | PEDRASSA | 13/06/2024 17:02 | 13/06/2024 21:15 | VENTUROSA | INTERNO - NAO PROGRAMADA - MEIO AMBIENTE - DESCARGA ATMOSFERICA |
| 18965201_17830265 | IATI | 14/06/2024 18:41 | 15/06/2024 15:05 | BOM CONSELHO | INTERNO - NAO PROGRAMADA - MEIO AMBIENTE - DESCARGA ATMOSFERICA |
| 18964620_17829070 | SAO CAETANO | 14/06/2024 14:21 | 14/06/2024 19:20 | CAMPUS | INTERNO - NAO PROGRAMADA - MEIO AMBIENTE - DESCARGA ATMOSFERICA |
| 18967752_17834405 | BUENOS AIRES | 15/06/2024 16:20 | 17/06/2024 16:37 | VICENCIA | INTERNO - NAO PROGRAMADA - MEIO AMBIENTE - DESCARGA ATMOSFERICA |
| 18964229_17828248 | CARPINA | 14/06/2024 10:40 | 14/06/2024 14:55 | CARPINA | INTERNO - NAO PROGRAMADA - MEIO AMBIENTE - DESCARGA ATMOSFERICA |
| 18967064_17830905 | BEZERRAS | 15/06/2024 12:34 | 15/06/2024 23:05 | BEZERRAS | INTERNO - NAO PROGRAMADA - MEIO AMBIENTE - DESCARGA ATMOSFERICA |
| 18964756_17828997 | RECIFE | 14/06/2024 20:55 | 14/06/2024 22:14 | CAXANGA | INTERNO - NAO PROGRAMADA - MEIO AMBIENTE - QUEIMADA OU INCENDIO |
| 18967360_17830692 | CARUARU | 15/06/2024 14:09 | 15/06/2024 20:44 | CARUARU | INTERNO - NAO PROGRAMADA - MEIO AMBIENTE - QUEIMADA OU INCENDIO |
| 18965108_17828972 | SAO JOAO | 14/06/2024 19:55 | 14/06/2024 20:25 | HELIOPOLIS | INTERNO - NAO PROGRAMADA - MEIO AMBIENTE - QUEIMADA OU INCENDIO |
| 18964756_17828948 | RECIFE | 14/06/2024 20:07 | 14/06/2024 22:50 | CAXANGA | INTERNO - NAO PROGRAMADA - MEIO AMBIENTE - QUEIMADA OU INCENDIO |
| 18961544_17827175 | RECIFE | 13/06/2024 03:29 | 13/06/2024 07:20 | PINA | INTERNO - NAO PROGRAMADA - MEIO AMBIENTE - QUEIMADA OU INCENDIO |
| 18963891_17828000 | ITAMARACA | 14/06/2024 09:02 | 14/06/2024 14:30 | ITAMARACA | INTERNO - NAO PROGRAMADA - MEIO AMBIENTE - QUEIMADA OU INCENDIO |
| 18964421_17834278 | RECIFE | 14/06/2024 12:30 | 17/06/2024 16:46 | TAMARINEIRA | INTERNO - NAO PROGRAMADA - MEIO AMBIENTE - QUEIMADA OU INCENDIO |
| 18966206_17829642 | SIRINHAEM | 15/06/2024 10:14 | 15/06/2024 11:25 | RIO FORMOSO | INTERNO - NAO PROGRAMADA - MEIO AMBIENTE - VENTO |
| 18967402_17837315 | GRAVATA | 16/06/2024 17:16 | 16/06/2024 17:27 | GRAVATA II | INTERNO - NAO PROGRAMADA - MEIO AMBIENTE - VENTO |
| 18963214_17826931 | PAULISTA | 13/06/2024 21:56 | 13/06/2024 23:40 | PAU AMARELO | INTERNO - NAO PROGRAMADA - MEIO AMBIENTE - VENTO |
| 18963367_17827073 | CAMARAGIBE | 14/06/2024 02:30 | 14/06/2024 02:43 | TABATINGA | INTERNO - NAO PROGRAMADA - MEIO AMBIENTE - VENTO |
| 18967166_17830291 | SAO LOURENCO DA MATA | 15/06/2024 13:05 | 15/06/2024 16:40 | SAO LOURENCO DA MATA | INTERNO - NAO PROGRAMADA - MEIO AMBIENTE - VENTO |
| 18965790_17829508 | ALIANCA | 15/06/2024 08:28 | 15/06/2024 08:32 | VICENCIA | INTERNO - NAO PROGRAMADA - MEIO AMBIENTE - VENTO |
| 1 | | | | | |

| | | | | | |
|-------------------|--------------------------|------------------|------------------|---------------------------|---|
| 18968403_17831125 | RECIFE | 15/06/2024 19:39 | 16/06/2024 12:12 | BOA VIAGEM | INTERNO - NAO PROGRAMADA - MEIO AMBIENTE - VENTO |
| 18961510_17825277 | RECIFE | 13/06/2024 01:47 | 13/06/2024 05:28 | ILHA DO RETIRO | INTERNO - NAO PROGRAMADA - MEIO AMBIENTE - VENTO |
| 18965562_17829344 | GRAVATA | 14/06/2024 22:19 | 15/06/2024 05:30 | VITORIA DE SANTO ANTAO | INTERNO - NAO PROGRAMADA - MEIO AMBIENTE - VENTO |
| 18967183_17830697 | RECIFE | 15/06/2024 13:12 | 15/06/2024 20:50 | BOA VIAGEM | INTERNO - NAO PROGRAMADA - MEIO AMBIENTE - VENTO |
| 18964594_17829034 | BOM JARDIM | 14/06/2024 14:12 | 14/06/2024 20:10 | BOM JARDIM | INTERNO - NAO PROGRAMADA - MEIO AMBIENTE - VENTO |
| 18962526_17826486 | VITORIA DE SANTO ANTAO | 13/06/2024 14:37 | 13/06/2024 21:00 | VITORIA DE SANTO ANTAO | INTERNO - NAO PROGRAMADA - MEIO AMBIENTE - VENTO |
| 18967256_17830523 | ALIANCA | 15/06/2024 13:34 | 15/06/2024 15:55 | TIMBAUBA | INTERNO - NAO PROGRAMADA - MEIO AMBIENTE - VENTO |
| 18966854_17832357 | SAO VICENTE FERRER | 15/06/2024 21:07 | 16/06/2024 16:01 | MACAPARANA | INTERNO - NAO PROGRAMADA - MEIO AMBIENTE - VENTO |
| 18967664_17830724 | CORRENTES | 15/06/2024 15:49 | 15/06/2024 21:10 | CORRENTES | INTERNO - NAO PROGRAMADA - MEIO AMBIENTE - VENTO |
| 18968462_17830730 | TAQUARITINGA DO NORTE | 15/06/2024 20:09 | 15/06/2024 21:35 | TORITAMA | INTERNO - NAO PROGRAMADA - MEIO AMBIENTE - VENTO |
| 18966282_17829867 | QUIPAPA | 15/06/2024 08:25 | 15/06/2024 16:05 | QUIPAPA | INTERNO - NAO PROGRAMADA - MEIO AMBIENTE - VENTO |
| 18968375_17831456 | PAUDALHO | 15/06/2024 19:31 | 16/06/2024 16:37 | PAUDALHO | INTERNO - NAO PROGRAMADA - MEIO AMBIENTE - VENTO |
| 18965799_17829301 | CAMARAGIBE | 15/06/2024 02:37 | 15/06/2024 06:19 | CAMARAGIBE | INTERNO - NAO PROGRAMADA - MEIO AMBIENTE - VENTO |
| 18963367_17827073 | CAMARAGIBE | 14/06/2024 02:30 | 14/06/2024 17:38 | TABATINGA | INTERNO - NAO PROGRAMADA - MEIO AMBIENTE - VENTO |
| 18965567_17830399 | MORENO | 14/06/2024 22:22 | 15/06/2024 17:58 | MORENO | INTERNO - NAO PROGRAMADA - MEIO AMBIENTE - VENTO |
| 18962922_17826713 | MACAPARANA | 13/06/2024 18:04 | 13/06/2024 19:52 | TIMBAUBA | INTERNO - NAO PROGRAMADA - MEIO AMBIENTE - VENTO |
| 18961510_17825276 | RECIFE | 13/06/2024 01:47 | 13/06/2024 05:28 | ILHA DO RETIRO | INTERNO - NAO PROGRAMADA - MEIO AMBIENTE - VENTO |
| 18964203_17828089 | PANELAS | 14/06/2024 10:54 | 14/06/2024 16:13 | QUIPAPA | INTERNO - NAO PROGRAMADA - MEIO AMBIENTE - ARVORE OU VEGETACAO |
| 18967485_17832819 | PRIMAVERA | 15/06/2024 14:54 | 18/06/2024 19:40 | ESCADA | INTERNO - NAO PROGRAMADA - MEIO AMBIENTE - ARVORE OU VEGETACAO |
| 18966685_17830074 | BONITO | 15/06/2024 10:13 | 15/06/2024 13:35 | BONITO | INTERNO - NAO PROGRAMADA - MEIO AMBIENTE - ARVORE OU VEGETACAO |
| 18964232_17827617 | ARCOVERDE | 14/06/2024 11:04 | 14/06/2024 12:01 | ARCOVERDE | INTERNO - NAO PROGRAMADA - MEIO AMBIENTE - DESCARGA ATMOSFERICA |
| 18964827_17874209 | ITAIBA | 14/06/2024 16:12 | 14/06/2024 18:46 | BUIQUE | INTERNO - NAO PROGRAMADA - MEIO AMBIENTE - DESCARGA ATMOSFERICA |
| 18962128_17827521 | MORENO | 13/06/2024 10:53 | 13/06/2024 13:23 | JABOATAO | INTERNO - NAO PROGRAMADA - MEIO AMBIENTE - QUEIMADA OU INCENDIO |
| 18961557_17828729 | RECIFE | 13/06/2024 04:13 | 14/06/2024 13:45 | IBURA | INTERNO - NAO PROGRAMADA - MEIO AMBIENTE - QUEIMADA OU INCENDIO |
| 18967366_17832262 | RECIFE | 15/06/2024 12:31 | 16/06/2024 12:20 | IBURA | INTERNO - NAO PROGRAMADA - MEIO AMBIENTE - QUEIMADA OU INCENDIO |
| 18961557_17828700 | RECIFE | 13/06/2024 04:13 | 14/06/2024 13:45 | IBURA | INTERNO - NAO PROGRAMADA - MEIO AMBIENTE - QUEIMADA OU INCENDIO |
| 18961557_17828695 | RECIFE | 13/06/2024 04:13 | 14/06/2024 13:45 | IBURA | INTERNO - NAO PROGRAMADA - MEIO AMBIENTE - QUEIMADA OU INCENDIO |
| 18961557_17828681 | RECIFE | 13/06/2024 04:13 | 14/06/2024 13:45 | IBURA | INTERNO - NAO PROGRAMADA - MEIO AMBIENTE - QUEIMADA OU INCENDIO |
| 18964306_17829432 | SAO BENTO DO UNA | 14/06/2024 11:36 | 15/06/2024 00:59 | SAO BENTO DO UNA | INTERNO - NAO PROGRAMADA - MEIO AMBIENTE - VENTO |
| 18967151_17831591 | JABOATAO DOS GUARARAPES | 15/06/2024 13:01 | 16/06/2024 10:41 | TEJIPO | INTERNO - NAO PROGRAMADA - MEIO AMBIENTE - VENTO |
| 18963459_17827826 | LAGOA DOS GATOS | 14/06/2024 06:27 | 29/06/2024 17:20 | CUPIRA | INTERNO - NAO PROGRAMADA - MEIO AMBIENTE - VENTO |
| 18962365_17826391 | IGARASSU | 13/06/2024 12:52 | 13/06/2024 15:40 | CRUZ DE REBOUCAS | INTERNO - NAO PROGRAMADA - MEIO AMBIENTE - ARVORE OU VEGETACAO |
| 18968506_17865501 | SURUBIM | 15/06/2024 20:33 | 18/06/2024 13:00 | SURUBIM | INTERNO - NAO PROGRAMADA - MEIO AMBIENTE - ARVORE OU VEGETACAO |
| 18961967_17825900 | SAO BENTO DO UNA | 13/06/2024 09:44 | 13/06/2024 16:00 | SAO BENTO DO UNA | INTERNO - NAO PROGRAMADA - MEIO AMBIENTE - ARVORE OU VEGETACAO |
| 18968506_17830959 | SURUBIM | 15/06/2024 20:33 | 18/06/2024 13:00 | SURUBIM | INTERNO - NAO PROGRAMADA - MEIO AMBIENTE - ARVORE OU VEGETACAO |
| 18964031_17828101 | CASINHAS | 14/06/2024 09:47 | 16/06/2024 07:23 | SURUBIM | INTERNO - NAO PROGRAMADA - MEIO AMBIENTE - ARVORE OU VEGETACAO |
| 18964246_17863035 | JABOATAO DOS GUARARAPES | 14/06/2024 11:08 | 14/06/2024 12:23 | PRAZERES | INTERNO - NAO PROGRAMADA - MEIO AMBIENTE - ARVORE OU VEGETACAO |
| 18962159_17826377 | CASINHAS | 13/06/2024 11:06 | 13/06/2024 16:20 | SURUBIM | INTERNO - NAO PROGRAMADA - MEIO AMBIENTE - ARVORE OU VEGETACAO |
| 18967064_17830905 | BEZERROS | 15/06/2024 12:34 | 15/06/2024 23:05 | RIACHO DAS ALMAS | INTERNO - NAO PROGRAMADA - MEIO AMBIENTE - DESCARGA ATMOSFERICA |
| 18963769_17827461 | ITAIBA | 14/06/2024 08:29 | 14/06/2024 10:27 | AGUAS BELAS | INTERNO - NAO PROGRAMADA - MEIO AMBIENTE - DESCARGA ATMOSFERICA |
| 18961866_17825913 | TUPANATINGA | 13/06/2024 09:00 | 13/06/2024 13:23 | BUIQUE | INTERNO - NAO PROGRAMADA - MEIO AMBIENTE - DESCARGA ATMOSFERICA |
| 18964254_17832759 | JABOATAO DOS GUARARAPES | 14/06/2024 11:12 | 15/06/2024 15:23 | TEJIPO | INTERNO - NAO PROGRAMADA - MEIO AMBIENTE - QUEIMADA OU INCENDIO |
| 18967444_17831319 | GRAVATA | 15/06/2024 14:38 | 17/06/2024 13:25 | GRAVATA | INTERNO - NAO PROGRAMADA - MEIO AMBIENTE - ARVORE OU VEGETACAO |
| 18965787_17829765 | IGARASSU | 15/06/2024 01:56 | 15/06/2024 11:38 | BOTAFOGO | INTERNO - NAO PROGRAMADA - MEIO AMBIENTE - ARVORE OU VEGETACAO |
| 18964282_17827864 | CABO DE SANTO AGOSTINHO | 14/06/2024 11:24 | 14/06/2024 14:02 | ENSEADA DOS CORAIS | INTERNO - NAO PROGRAMADA - MEIO AMBIENTE - ARVORE OU VEGETACAO |
| 18966482_17831494 | RECIFE | 15/06/2024 09:17 | 15/06/2024 14:19 | TAMARINEIRA | INTERNO - NAO PROGRAMADA - MEIO AMBIENTE - QUEIMADA OU INCENDIO |
| 18966077_17831200 | RECIFE | 15/06/2024 07:27 | 15/06/2024 17:50 | BONJI | INTERNO - NAO PROGRAMADA - MEIO AMBIENTE - QUEIMADA OU INCENDIO |
| 18961557_17828640 | RECIFE | 13/06/2024 04:13 | 14/06/2024 13:45 | IBURA | INTERNO - NAO PROGRAMADA - MEIO AMBIENTE - QUEIMADA OU INCENDIO |
| 18968506_17830946 | SURUBIM | 15/06/2024 20:33 | 18/06/2024 13:00 | SURUBIM | INTERNO - NAO PROGRAMADA - MEIO AMBIENTE - ARVORE OU VEGETACAO |
| 18966018_17829918 | BOM CONSELHO | 15/06/2024 07:01 | 15/06/2024 14:10 | BOM CONSELHO | INTERNO - NAO PROGRAMADA - MEIO AMBIENTE - ARVORE OU VEGETACAO |
| 18966157_17829564 | ANGELIM | 15/06/2024 07:55 | 15/06/2024 11:35 | ANGELIM | INTERNO - NAO PROGRAMADA - MEIO AMBIENTE - ARVORE OU VEGETACAO |
| 18966140_17830300 | ABREU E LIMA | 15/06/2024 07:48 | 15/06/2024 11:35 | CRUZ DE REBOUCAS | INTERNO - NAO PROGRAMADA - MEIO AMBIENTE - VENTO |
| 18966055_17831337 | ITAMBE | 15/06/2024 07:15 | 16/06/2024 07:30 | CONDADO | INTERNO - NAO PROGRAMADA - MEIO AMBIENTE - VENTO |
| 18968032_17834276 | RIBEIRA | 15/06/2024 17:55 | 17/06/2024 16:39 | ESCADA | INTERNO - NAO PROGRAMADA - MEIO AMBIENTE - ARVORE OU VEGETACAO |
| 18965873_17829480 | NAZARE DA MATA | 15/06/2024 05:10 | 15/06/2024 07:26 | NAZARE DA MATA | INTERNO - NAO PROGRAMADA - MEIO AMBIENTE - ARVORE OU VEGETACAO |
| 18966558_17835994 | RECIFE | 15/06/2024 09:36 | 15/06/2024 11:21 | MACAXEIRA | INTERNO - NAO PROGRAMADA - MEIO AMBIENTE - INUNDACAO |
| 18961557_17828574 | RECIFE | 13/06/2024 04:13 | 14/06/2024 13:45 | IBURA | INTERNO - NAO PROGRAMADA - MEIO AMBIENTE - QUEIMADA OU INCENDIO |
| 18968617_17832190 | RECIFE | 15/06/2024 21:48 | 16/06/2024 08:01 | IBURA | INTERNO - NAO PROGRAMADA - MEIO AMBIENTE - QUEIMADA OU INCENDIO |
| 18961557_17828565 | RECIFE | 13/06/2024 04:13 | 14/06/2024 13:45 | IBURA | INTERNO - NAO PROGRAMADA - MEIO AMBIENTE - QUEIMADA OU INCENDIO |
| 18962580_17826442 | ARCOVERDE | 13/06/2024 15:05 | 13/06/2024 17:05 | ARCOVERDE | INTERNO - NAO PROGRAMADA - MEIO AMBIENTE - ARVORE OU VEGETACAO |
| 18968506_17830956 | SURUBIM | 15/06/2024 20:33 | 18/06/2024 13:00 | SURUBIM | INTERNO - NAO PROGRAMADA - MEIO AMBIENTE - ARVORE OU VEGETACAO |
| 18963062_17826780 | JABOATAO DOS GUARARAPES | 13/06/2024 19:24 | 13/06/2024 20:52 | TEJIPO | INTERNO - NAO PROGRAMADA - MEIO AMBIENTE - ARVORE OU VEGETACAO |
| 18961557_17828630 | RECIFE | 13/06/2024 04:13 | 14/06/2024 13:45 | IBURA | INTERNO - NAO PROGRAMADA - MEIO AMBIENTE - QUEIMADA OU INCENDIO |
| 18961557_17828618 | RECIFE | 13/06/2024 04:13 | 14/06/2024 13:45 | IBURA | INTERNO - NAO PROGRAMADA - MEIO AMBIENTE - QUEIMADA OU INCENDIO |
| 18965108_17828942 | SAO JOAO | 14/06/2024 18:01 | 14/06/2024 22:45 | HELIOPOLIS | INTERNO - NAO PROGRAMADA - MEIO AMBIENTE - QUEIMADA OU INCENDIO |
| 18963891_17827999 | ITAMARACA | 14/06/2024 09:02 | 14/06/2024 14:30 | ITAMARACA | INTERNO - NAO PROGRAMADA - MEIO AMBIENTE - QUEIMADA OU INCENDIO |
| 18966269_17833963 | MACHADOS | 15/06/2024 08:23 | 17/06/2024 11:07 | BOM JARDIM | INTERNO - NAO PROGRAMADA - MEIO AMBIENTE - QUEIMADA OU INCENDIO |
| 18963097_17827078 | IPOJUICA | 13/06/2024 20:01 | 14/06/2024 00:42 | IPOJUICA | INTERNO - NAO PROGRAMADA - MEIO AMBIENTE - QUEIMADA OU INCENDIO |
| 18961557_17828731 | RECIFE | 13/06/2024 04:13 | 14/06/2024 13:45 | IBURA | INTERNO - NAO PROGRAMADA - MEIO AMBIENTE - QUEIMADA OU INCENDIO |
| 18964500_17829857 | JABOATAO DOS GUARARAPES | 14/06/2024 13:23 | 15/06/2024 13:42 | PONTEZINHA | INTERNO - NAO PROGRAMADA - MEIO AMBIENTE - QUEIMADA OU INCENDIO |
| 18968576_17830711 | SAO JOSE DA COROA GRANDE | 15/06/2024 21:15 | 15/06/2024 23:15 | BARREIROS | INTERNO - NAO PROGRAMADA - MEIO AMBIENTE - ARVORE OU VEGETACAO |
| 18967006_17829826 | SIRINHAEM | 15/06/2024 11:55 | 15/06/2024 16:04 | RIO FORMOSO | INTERNO - NAO PROGRAMADA - MEIO AMBIENTE - ARVORE OU VEGETACAO |
| 18964100_17827840 | BOM JARDIM | 14/06/2024 07:29 | 14/06/2024 13:19 | BOM JARDIM | INTERNO - NAO PROGRAMADA - MEIO AMBIENTE - ARVORE OU VEGETACAO |
| 18968576_17830711 | SAO JOSE DA COROA GRANDE | 15/06/2024 21:15 | 16/06/2024 01:48 | BARREIROS | INTERNO - NAO PROGRAMADA - MEIO AMBIENTE - ARVORE OU VEGETACAO |
| 18968064_17830537 | RECIFE | 15/06/2024 19:05 | 15/06/2024 19:17 | BONJI | INTERNO - NAO PROGRAMADA - MEIO AMBIENTE - ARVORE OU VEGETACAO |
| 18963197_17827052 | GRAVATA | 13/06/2024 21:39 | 14/06/2024 06:04 | GRAVATA II | INTERNO - NAO PROGRAMADA - MEIO AMBIENTE - ARVORE OU VEGETACAO |
| 18965886_17829385 | IPOJUICA | 15/06/2024 05:24 | 15/06/2024 08:15 | IPOJUICA | INTERNO - NAO PROGRAMADA - MEIO AMBIENTE - ARVORE OU VEGETACAO |
| 18965886_17829385 | IPOJUICA | 15/06/2024 05:24 | 15/06/2024 10:18 | IPOJUICA | INTERNO - NAO PROGRAMADA - MEIO AMBIENTE - ARVORE OU VEGETACAO |
| 18966417_17832073 | POMBOS | 16/06/2024 09:10 | 16/06/2024 13:05 | VITORIA DE SANTO ANTAO II | INTERNO - NAO PROGRAMADA - MEIO AMBIENTE - ARVORE OU VEGETACAO |
| 18965710_17856974 | CABO DE SANTO AGOSTINHO | 15/06/2024 00:05 | 16/06/2024 09:12 | ENSEADA DOS CORAIS | INTERNO - NAO PROGRAMADA - MEIO AMBIENTE - ARVORE OU VEGETACAO |
| 18966202_17833007 | CABO DE SANTO AGOSTINHO | 15/06/2024 15:31 | 16/06/2024 14:30 | ENSEADA DOS CORAIS | INTERNO - NAO PROGRAMADA - MEIO AMBIENTE - ARVORE OU VEGETACAO |
| 18968102_17832488 | CHA GRANDE | 15/06/2024 18:09 | 16/06/2024 17:00 | GRAVATA II | INTERNO - NAO PROGRAMADA - MEIO AMBIENTE - ARVORE OU VEGETACAO |
| 18966417_17829820 | POMBOS | 15/06/2024 09:02 | 16/06/2024 13:05 | VITORIA DE SANTO ANTAO II | INTERNO - NAO PROGRAMADA - MEIO AMBIENTE - ARVORE OU VEGETACAO |
| 18964788_17829192 | BARREIROS | 14/06/2024 15:48 | 14/06/2024 23:31 | BARREIROS | INTERNO - NAO PROGRAMADA - MEIO AMBIENTE - ARVORE OU VEGETACAO |
| 18967270_17833804 | MORENO | 15/06/2024 13:39 | 17/06/2024 13:02 | MORENO | INTERNO - NAO PROGRAMADA - MEIO AMBIENTE - ARVORE OU VEGETACAO |
| 18966685_17830074 | BONITO | 15/06/2024 10:13 | 15/06/2024 12:10 | BONITO | INTERNO - NAO PROGRAMADA - MEIO AMBIENTE - ARVORE OU VEGETACAO |
| 18967006_17829826 | SIRINHAEM | 15/06/2024 11:55 | 16/06/2024 13:00 | RIO FORMOSO | INTERNO - NAO PROGRAMADA - MEIO AMBIENTE - ARVORE OU VEGETACAO |
| 18965131_17828985 | IGARASSU | 14/06/2024 18:02 | 15/06/2024 17:15 | IGARASSU | INTERNO - NAO PROGRAMADA - MEIO AMBIENTE - ARVORE OU VEGETACAO |
| 18965739_17829531 | IATI | 15/06/2024 00:39 | 15/06/2024 08:32 | BOM CONSELHO | INTERNO - NAO PROGRAMADA - MEIO AMBIENTE - ARVORE OU VEGETACAO |
| 18963095_17826988 | BONITO | 13/06/2024 19:58 | 14/06/2024 01:00 | CATENDE | INTERNO - NAO PROGRAMADA - MEIO AMBIENTE - ARVORE OU VEGETACAO |
| 18966032_17831423 | IGARASSU | 15/06/2024 07:05 | 16/06/2024 17:10 | IGARASSU | INTERNO - NAO PROGRAMADA - MEIO AMBIENTE - ARVORE OU VEGETACAO |
| 18962898_17829186 | SAO BENTO DO UNA | 13/06/2024 17:57 | 13/06/2024 18:38 | BELO JARDIM | INTERNO - NAO PROGRAMADA - MEIO AMBIENTE - ARVORE OU VEGETACAO |
| 18968002_17830403 | MORENO | 15/06/2024 17:37 | 15/06/2024 20:44 | MORENO | INTERNO - NAO PROGRAMADA - MEIO AMBIENTE - ARVORE OU VEGETACAO |
| 18965428_17829893 | RECIFE | 14/06/2024 20:52 | 17/06/2024 16:40 | VARZEA | INTERNO - NAO PROGRAMADA - MEIO AMBIENTE - ARVORE OU VEGETACAO |
| 18964038_17828225 | CABO DE SANTO AGOSTINHO | 14/06/2024 09:49 | 14/06/2024 14:05 | CABO | INTERNO - NAO PROGRAMADA - MEIO AMBIENTE - ARVORE OU VEGETACAO |
| 18965806_17829680 | PRIMAVERA | 15/06/2024 02:56 | 15/06/2024 09:40 | JOSE MARIANO | INTERNO - NAO PROGRAMADA - MEIO AMBIENTE - ARVORE OU VEGETACAO |
| 18962864_17826686 | RECIFE | 13/06/2024 20:04 | 13/06/2024 21:58 | VARZEA | INTERNO - NAO PROGRAMADA - MEIO AMBIENTE - ARVORE OU VEGETACAO |
| 18967907_17839705 | IGARASSU | 15/06/2024 17:11 | 17/06/2024 12:49 | CRUZ DE REBOUCAS | INTERNO - NAO PROGRAMADA - MEIO AMBIENTE - ARVORE OU VEGETACAO |
| 18966862_17839822 | OROBO | 15/06/2024 11:18 | 17/06/2024 14:06 | BOM JARDIM | INTERNO - NAO PROGRAMADA - MEIO AMBIENTE - ARVORE OU VEGETACAO |
| 18967907_17839707 | IGARASSU | 15/06/2024 17:11 | 17/06/2024 12:49 | CRUZ DE REBOUCAS | INTERNO - NAO PROGRAMADA - MEIO AMBIENTE - ARVORE OU VEGETACAO |
| 18964382_17829796 | PAULISTA | 14/06/2024 12:10 | 15/06/2024 12:03 | RIO DOCE | INTERNO - NAO PROGRAMADA - MEIO AMBIENTE - ARVORE OU VEGETACAO |
| 18966960_17830190 | RIACHO DAS ALMAS | 15/06/2024 11:49 | 15/06/2024 15:25 | RIACHO DAS ALMAS | INTERNO - NAO PROGRAMADA - MEIO AMBIENTE - ARVORE OU VEGETACAO |
| 18967586_17830163 | IPOJUICA | 15/06/2024 15:24 | 16/06/2024 16:52 | ESCADA | INTERNO - NAO PROGRAMADA - MEIO AMBIENTE - ARVORE OU VEGETACAO |
| 18963972_17828517 | POMBOS | 14/06/2024 09:27 | 14/06/2024 17:45 | VITORIA DE SANTO ANTAO II | INTERNO - NAO PROGRAMADA - MEIO AMBIENTE - ARVORE OU VEGETACAO |
| 18966361_17830199 | CAMARAGIBE | 15/06/2024 08:46 | 15/06/2024 13:40 | SAO LOURENCO DA MATA | INTERNO - NAO PROGRAMADA - MEIO AMBIENTE - DESCARGA ATMOSFERICA |
| 18963126_17826722 | VERTEANTE DO LERIO | 13/06/2024 20:35 | 14/06/2024 03:50 | SURUBIM | INTERNO - NAO PROGRAMADA - MEIO AMBIENTE - DESCARGA ATMOSFERICA |
| 18965218_17828995 | RIBEIRA | 14/06/2024 18:53 | 14/06/2024 20:30 | JOSE MARIANO | INTERNO - NAO PROGRAMADA - MEIO AMBIENTE - DESCARGA ATMOSFERICA |
| 18963505_17829448 | RECIFE | 14/06/2024 06:52 | 14/06/2024 15:18 | JMIRIBEIRA | INTERNO - NAO PROGRAMADA - MEIO AMBIENTE - DESCARGA ATMOSFERICA |
| 18967215_17830561 | PANELAS | 15/06/2024 13:20 | 15/06/2024 15:56 | CUPIRA | INTERNO - NAO PROGRAMADA - MEIO AMBIENTE - DESCARGA ATMOSFERICA |
| 18967809_17832977 | SAIRE | 15/06/2024 14:34 | 17/06/2024 00:35 | CAMOCIM DE SAO FELIX | INTERNO - NAO PROGRAMADA - MEIO AMBIENTE - DESCARGA ATMOSFERICA |
| 18964603_17827965 | BELEM DE MARIA | 14/06/2024 14:15 | 19/06/2024 15:50 | CUPIRA | INTERNO - NAO PROGRAMADA - MEIO AMBIENTE - DESCARGA ATMOSFERICA |
| 18966236_ | | | | | |

| | | | | | |
|-------------------|-------------------------|------------------|------------------|---------------------------|---|
| 18967696_17831514 | VITORIA DE SANTO ANTAO | 15/06/2024 16:02 | 16/06/2024 09:54 | VITORIA DE SANTO ANTAO | INTERNO - NAO PROGRAMADA - MEIO AMBIENTE - DESCARGA ATMOSFERICA |
| 18966249_17831344 | BUIQUE | 15/06/2024 08:18 | 16/06/2024 01:15 | BUIQUE | INTERNO - NAO PROGRAMADA - MEIO AMBIENTE - DESCARGA ATMOSFERICA |
| 18963159_17876182 | BARRA DE GUABIRABA | 13/06/2024 21:09 | 14/06/2024 22:05 | CAMOCIM DE SAO FELIX | INTERNO - NAO PROGRAMADA - MEIO AMBIENTE - EROSAO |
| 18966210_17829492 | SIRINHAEEM | 15/06/2024 07:32 | 15/06/2024 13:22 | RIO FORMOSO | INTERNO - NAO PROGRAMADA - MEIO AMBIENTE - EROSAO |
| 18961519_17825219 | JABOATAO DOS GUARARAPES | 13/06/2024 02:12 | 13/06/2024 04:20 | VARZEA | INTERNO - NAO PROGRAMADA - MEIO AMBIENTE - QUEIMADA OU INCENDIO |
| 18968170_17830831 | GARANHUNS | 15/06/2024 20:40 | 15/06/2024 20:50 | GARANHUNS | INTERNO - NAO PROGRAMADA - MEIO AMBIENTE - QUEIMADA OU INCENDIO |
| 18961557_17828657 | RECIFE | 13/06/2024 04:13 | 14/06/2024 13:45 | IBURA | INTERNO - NAO PROGRAMADA - MEIO AMBIENTE - QUEIMADA OU INCENDIO |
| 18968690_17830979 | JABOATAO DOS GUARARAPES | 16/06/2024 00:43 | 16/06/2024 00:49 | PIEDADE | INTERNO - NAO PROGRAMADA - MEIO AMBIENTE - VENTO |
| 18965498_17829054 | RECIFE | 14/06/2024 21:46 | 14/06/2024 22:06 | BOA VIAGEM | INTERNO - NAO PROGRAMADA - MEIO AMBIENTE - VENTO |
| 18965167_17838582 | OLINDA | 14/06/2024 21:35 | 14/06/2024 23:02 | SAO BENEDITO | INTERNO - NAO PROGRAMADA - MEIO AMBIENTE - VENTO |
| 18964691_17829739 | CAMARAGIBE | 15/06/2024 11:20 | 15/06/2024 12:51 | TABATINGA | INTERNO - NAO PROGRAMADA - MEIO AMBIENTE - VENTO |
| 18963367_17827073 | CAMARAGIBE | 14/06/2024 02:30 | 14/06/2024 05:55 | TABATINGA | INTERNO - NAO PROGRAMADA - MEIO AMBIENTE - VENTO |
| 18967402_17837298 | GRAVATA | 15/06/2024 17:16 | 15/06/2024 17:27 | GRAVATA II | INTERNO - NAO PROGRAMADA - MEIO AMBIENTE - VENTO |
| 18963431_17827471 | CHA GRANDE | 14/06/2024 06:04 | 14/06/2024 11:45 | GRAVATA II | INTERNO - NAO PROGRAMADA - MEIO AMBIENTE - VENTO |
| 18967819_17831155 | OLINDA | 15/06/2024 16:44 | 15/06/2024 19:50 | SAO BENEDITO | INTERNO - NAO PROGRAMADA - MEIO AMBIENTE - VENTO |
| 18967399_17830381 | BOM JARDIM | 15/06/2024 14:24 | 15/06/2024 16:25 | BOM JARDIM | INTERNO - NAO PROGRAMADA - MEIO AMBIENTE - VENTO |
| 18965947_17830272 | RECIFE | 15/06/2024 06:14 | 15/06/2024 15:50 | BOA VIAGEM | INTERNO - NAO PROGRAMADA - MEIO AMBIENTE - VENTO |
| 18963367_17827073 | CAMARAGIBE | 14/06/2024 02:30 | 14/06/2024 04:40 | TABATINGA | INTERNO - NAO PROGRAMADA - MEIO AMBIENTE - VENTO |
| 18966061_17829844 | MACAPARANA | 15/06/2024 07:16 | 15/06/2024 13:55 | TIMBAUBA | INTERNO - NAO PROGRAMADA - MEIO AMBIENTE - VENTO |
| 18968379_17831058 | VICENCIA | 16/06/2024 01:44 | 16/06/2024 01:48 | VICENCIA | INTERNO - NAO PROGRAMADA - MEIO AMBIENTE - VENTO |
| 18965996_17841586 | SAO VICENTE FERRER | 15/06/2024 06:51 | 16/06/2024 12:20 | VICENCIA | INTERNO - NAO PROGRAMADA - MEIO AMBIENTE - VENTO |
| 18965729_17829943 | PANELAS | 15/06/2024 00:30 | 15/06/2024 13:00 | QUIPAPA | INTERNO - NAO PROGRAMADA - MEIO AMBIENTE - VENTO |
| 18962526_17826486 | VITORIA DE SANTO ANTAO | 13/06/2024 14:37 | 13/06/2024 21:54 | VITORIA DE SANTO ANTAO | INTERNO - NAO PROGRAMADA - MEIO AMBIENTE - VENTO |
| 18964306_17829433 | SAO BENTO DO UNA | 14/06/2024 11:36 | 15/06/2024 00:59 | SAO BENTO DO UNA | INTERNO - NAO PROGRAMADA - MEIO AMBIENTE - VENTO |
| 18961531_17825316 | VITORIA DE SANTO ANTAO | 13/06/2024 02:46 | 13/06/2024 07:40 | VITORIA DE SANTO ANTAO | INTERNO - NAO PROGRAMADA - MEIO AMBIENTE - VENTO |
| 18965809_17829705 | CAMUTANGA | 15/06/2024 02:59 | 15/06/2024 10:30 | TIMBAUBA | INTERNO - NAO PROGRAMADA - MEIO AMBIENTE - VENTO |
| 18963401_17827215 | PASSIRA | 14/06/2024 05:21 | 14/06/2024 07:15 | PASSIRA | INTERNO - NAO PROGRAMADA - MEIO AMBIENTE - VENTO |
| 18965253_17865050 | PAUDALHO | 14/06/2024 19:15 | 15/06/2024 15:08 | SAO LOURENCO DA MATA | INTERNO - NAO PROGRAMADA - MEIO AMBIENTE - VENTO |
| 18967895_17831037 | JOAO ALFREDO | 15/06/2024 17:05 | 15/06/2024 23:34 | BOM JARDIM | INTERNO - NAO PROGRAMADA - MEIO AMBIENTE - VENTO |
| 18966061_17830158 | MACAPARANA | 15/06/2024 07:16 | 15/06/2024 13:51 | TIMBAUBA | INTERNO - NAO PROGRAMADA - MEIO AMBIENTE - VENTO |
| 18965790_17829400 | ALIANCA | 15/06/2024 02:04 | 15/06/2024 08:32 | VICENCIA | INTERNO - NAO PROGRAMADA - MEIO AMBIENTE - VENTO |
| 18967304_17829986 | XEXEU | 15/06/2024 13:50 | 16/06/2024 01:20 | PALMARES | INTERNO - NAO PROGRAMADA - MEIO AMBIENTE - VENTO |
| 18961892_17826917 | SAO BENTO DO UNA | 13/06/2024 09:11 | 13/06/2024 21:40 | SAO BENTO DO UNA | INTERNO - NAO PROGRAMADA - MEIO AMBIENTE - VENTO |
| 18962526_17826486 | VITORIA DE SANTO ANTAO | 13/06/2024 14:37 | 13/06/2024 19:54 | VITORIA DE SANTO ANTAO | INTERNO - NAO PROGRAMADA - MEIO AMBIENTE - VENTO |
| 18964815_17829145 | QUIPAPA | 14/06/2024 16:05 | 14/06/2024 22:25 | QUIPAPA | INTERNO - NAO PROGRAMADA - MEIO AMBIENTE - VENTO |
| 18964285_17829283 | BELO JARDIM | 14/06/2024 11:24 | 14/06/2024 21:30 | BELO JARDIM | INTERNO - NAO PROGRAMADA - MEIO AMBIENTE - VENTO |
| 18964457_17828223 | GARANHUNS | 14/06/2024 12:52 | 14/06/2024 16:35 | BREJAO | INTERNO - NAO PROGRAMADA - MEIO AMBIENTE - VENTO |
| 18962940_17827077 | GARANHUNS | 13/06/2024 18:10 | 13/06/2024 21:40 | CORRENTES | INTERNO - NAO PROGRAMADA - MEIO AMBIENTE - VENTO |
| 18965790_17829507 | ALIANCA | 15/06/2024 08:28 | 15/06/2024 08:33 | TIMBAUBA | INTERNO - NAO PROGRAMADA - MEIO AMBIENTE - VENTO |
| 18967304_17830616 | XEXEU | 15/06/2024 19:37 | 15/06/2024 19:51 | PALMARES | INTERNO - NAO PROGRAMADA - MEIO AMBIENTE - VENTO |
| 18968506_17830951 | SURUBIM | 15/06/2024 20:33 | 18/06/2024 13:00 | SURUBIM | INTERNO - NAO PROGRAMADA - MEIO AMBIENTE - ARVORE OU VEGETACAO |
| 18966566_17854943 | GOIANA | 15/06/2024 09:38 | 15/06/2024 11:50 | TEJUCUPAPO | INTERNO - NAO PROGRAMADA - MEIO AMBIENTE - ARVORE OU VEGETACAO |
| 18961543_17825867 | SAO LOURENCO DA MATA | 13/06/2024 03:35 | 13/06/2024 13:25 | SAO LOURENCO DA MATA | INTERNO - NAO PROGRAMADA - MEIO AMBIENTE - ARVORE OU VEGETACAO |
| 18966607_17857286 | IBIMIRIM | 15/06/2024 09:51 | 15/06/2024 13:12 | IBIMIRIM | INTERNO - NAO PROGRAMADA - MEIO AMBIENTE - DESCARGA ATMOSFERICA |
| 18961586_17826505 | ITAIBA | 13/06/2024 06:03 | 13/06/2024 17:25 | INAJA | INTERNO - NAO PROGRAMADA - MEIO AMBIENTE - DESCARGA ATMOSFERICA |
| 18961557_17828668 | RECIFE | 13/06/2024 04:13 | 14/06/2024 13:45 | IBURA | INTERNO - NAO PROGRAMADA - MEIO AMBIENTE - QUEIMADA OU INCENDIO |
| 18961557_17828590 | RECIFE | 13/06/2024 04:13 | 14/06/2024 13:45 | IBURA | INTERNO - NAO PROGRAMADA - MEIO AMBIENTE - QUEIMADA OU INCENDIO |
| 18966978_17829972 | SURUBIM | 15/06/2024 11:56 | 15/06/2024 14:03 | SURUBIM | INTERNO - NAO PROGRAMADA - MEIO AMBIENTE - QUEIMADA OU INCENDIO |
| 18966219_17830215 | AMARAJI | 15/06/2024 08:11 | 15/06/2024 13:00 | GRAVATA II | INTERNO - NAO PROGRAMADA - MEIO AMBIENTE - VENTO |
| 18964323_17831928 | BARREIROS | 14/06/2024 11:45 | 16/06/2024 10:30 | BARREIROS | INTERNO - NAO PROGRAMADA - MEIO AMBIENTE - VENTO |
| 18962990_17827315 | SAO BENTO DO UNA | 13/06/2024 18:19 | 14/06/2024 08:50 | SAO BENTO DO UNA | INTERNO - NAO PROGRAMADA - MEIO AMBIENTE - VENTO |
| 18965707_17829457 | OROBO | 15/06/2024 00:04 | 15/06/2024 07:05 | BOM JARDIM | INTERNO - NAO PROGRAMADA - MEIO AMBIENTE - VENTO |
| 18967804_17830319 | ABREU E LIMA | 15/06/2024 16:40 | 15/06/2024 17:32 | PARATIBE I | INTERNO - NAO PROGRAMADA - MEIO AMBIENTE - ARVORE OU VEGETACAO |
| 18962020_17858632 | LAGOA DO OURO | 13/06/2024 10:02 | 13/06/2024 11:40 | CORRENTES | INTERNO - NAO PROGRAMADA - MEIO AMBIENTE - DESCARGA ATMOSFERICA |
| 18963780_17832022 | POMBOS | 14/06/2024 08:33 | 16/06/2024 13:50 | VITORIA DE SANTO ANTAO | INTERNO - NAO PROGRAMADA - MEIO AMBIENTE - DESCARGA ATMOSFERICA |
| 18961557_17828718 | RECIFE | 13/06/2024 04:13 | 14/06/2024 13:45 | IBURA | INTERNO - NAO PROGRAMADA - MEIO AMBIENTE - QUEIMADA OU INCENDIO |
| 18961557_17828572 | RECIFE | 13/06/2024 04:13 | 14/06/2024 13:45 | IBURA | INTERNO - NAO PROGRAMADA - MEIO AMBIENTE - QUEIMADA OU INCENDIO |
| 18961557_17828633 | RECIFE | 13/06/2024 04:13 | 14/06/2024 13:45 | IBURA | INTERNO - NAO PROGRAMADA - MEIO AMBIENTE - QUEIMADA OU INCENDIO |
| 18965540_17829332 | BOM CONSELHO | 14/06/2024 22:06 | 15/06/2024 01:00 | BOM CONSELHO | INTERNO - NAO PROGRAMADA - MEIO AMBIENTE - QUEIMADA OU INCENDIO |
| 18961557_17828667 | RECIFE | 13/06/2024 04:13 | 14/06/2024 13:45 | IBURA | INTERNO - NAO PROGRAMADA - MEIO AMBIENTE - QUEIMADA OU INCENDIO |
| 18961557_17828606 | RECIFE | 13/06/2024 04:13 | 14/06/2024 13:45 | IBURA | INTERNO - NAO PROGRAMADA - MEIO AMBIENTE - QUEIMADA OU INCENDIO |
| 18966773_17829821 | CARUARU | 15/06/2024 10:42 | 15/06/2024 12:08 | CARUARU | INTERNO - NAO PROGRAMADA - MEIO AMBIENTE - ARVORE OU VEGETACAO |
| 18966679_17830923 | BREJAO | 15/06/2024 10:10 | 17/06/2024 09:24 | BREJAO | INTERNO - NAO PROGRAMADA - MEIO AMBIENTE - ARVORE OU VEGETACAO |
| 18964836_17828479 | LAGOA DOS GATOS | 14/06/2024 16:17 | 14/06/2024 18:38 | CUPIRA | INTERNO - NAO PROGRAMADA - MEIO AMBIENTE - DESCARGA ATMOSFERICA |
| 18966077_17831195 | RECIFE | 15/06/2024 07:27 | 15/06/2024 17:50 | BONJI | INTERNO - NAO PROGRAMADA - MEIO AMBIENTE - QUEIMADA OU INCENDIO |
| 18968367_17830625 | SAO LOURENCO DA MATA | 15/06/2024 19:28 | 15/06/2024 22:36 | TABATINGA | INTERNO - NAO PROGRAMADA - MEIO AMBIENTE - QUEIMADA OU INCENDIO |
| 18962607_17827266 | CAMOCIM DE SAO FELIX | 14/06/2024 08:13 | 14/06/2024 13:15 | CAMOCIM DE SAO FELIX | INTERNO - NAO PROGRAMADA - MEIO AMBIENTE - VENTO |
| 18963891_17828006 | ITAMARACA | 14/06/2024 09:02 | 14/06/2024 14:30 | ITAMARACA | INTERNO - NAO PROGRAMADA - MEIO AMBIENTE - QUEIMADA OU INCENDIO |
| 18965840_17829354 | RECIFE | 15/06/2024 04:01 | 16/06/2024 09:17 | CAXANGA | INTERNO - NAO PROGRAMADA - MEIO AMBIENTE - VENTO |
| 18965826_17863044 | JABOATAO DOS GUARARAPES | 15/06/2024 03:38 | 15/06/2024 12:11 | PONTEZINHA | INTERNO - NAO PROGRAMADA - MEIO AMBIENTE - ARVORE OU VEGETACAO |
| 18962082_17826166 | CARUARU | 13/06/2024 10:28 | 13/06/2024 18:02 | CARUARU | INTERNO - NAO PROGRAMADA - MEIO AMBIENTE - ARVORE OU VEGETACAO |
| 18967518_17831231 | RECIFE | 15/06/2024 15:05 | 16/06/2024 02:30 | BOA VIAGEM | INTERNO - NAO PROGRAMADA - MEIO AMBIENTE - DESCARGA ATMOSFERICA |
| 18965391_17831126 | FEIRA NOVA | 14/06/2024 20:31 | 16/06/2024 03:20 | GLORIA DO GOITA | INTERNO - NAO PROGRAMADA - MEIO AMBIENTE - DESCARGA ATMOSFERICA |
| 18961557_17828596 | RECIFE | 13/06/2024 04:13 | 14/06/2024 13:45 | IBURA | INTERNO - NAO PROGRAMADA - MEIO AMBIENTE - QUEIMADA OU INCENDIO |
| 18963552_17827425 | PALMARES | 14/06/2024 07:11 | 14/06/2024 10:10 | PALMARES | INTERNO - NAO PROGRAMADA - MEIO AMBIENTE - VENTO |
| 18967694_17830698 | JUPI | 15/06/2024 16:02 | 15/06/2024 20:45 | LAJEDO | INTERNO - NAO PROGRAMADA - MEIO AMBIENTE - VENTO |
| 18966450_17832419 | CABO DE SANTO AGOSTINHO | 15/06/2024 09:10 | 16/06/2024 16:34 | ENSEADA DOS CORAIS | INTERNO - NAO PROGRAMADA - MEIO AMBIENTE - ARVORE OU VEGETACAO |
| 18963062_17826779 | JABOATAO DOS GUARARAPES | 13/06/2024 19:24 | 13/06/2024 20:52 | TEJIPIO | INTERNO - NAO PROGRAMADA - MEIO AMBIENTE - ARVORE OU VEGETACAO |
| 18963968_17831181 | PALMARES | 14/06/2024 09:25 | 15/06/2024 15:45 | PALMARES | INTERNO - NAO PROGRAMADA - MEIO AMBIENTE - DESCARGA ATMOSFERICA |
| 18964685_17829028 | SERTANIA | 14/06/2024 14:51 | 14/06/2024 20:55 | ARCOVERDE | INTERNO - NAO PROGRAMADA - MEIO AMBIENTE - DESCARGA ATMOSFERICA |
| 18961557_17828724 | RECIFE | 13/06/2024 04:13 | 14/06/2024 13:45 | IBURA | INTERNO - NAO PROGRAMADA - MEIO AMBIENTE - QUEIMADA OU INCENDIO |
| 18961557_17828580 | RECIFE | 13/06/2024 04:13 | 14/06/2024 13:45 | IBURA | INTERNO - NAO PROGRAMADA - MEIO AMBIENTE - QUEIMADA OU INCENDIO |
| 18961557_17828597 | RECIFE | 13/06/2024 04:13 | 14/06/2024 13:45 | IBURA | INTERNO - NAO PROGRAMADA - MEIO AMBIENTE - QUEIMADA OU INCENDIO |
| 18963047_17826600 | LIMOERO | 13/06/2024 19:14 | 13/06/2024 20:50 | LIMOERO | INTERNO - NAO PROGRAMADA - MEIO AMBIENTE - QUEIMADA OU INCENDIO |
| 18967308_17830183 | GARANHUNS | 15/06/2024 13:52 | 15/06/2024 15:30 | GARANHUNS | INTERNO - NAO PROGRAMADA - MEIO AMBIENTE - VENTO |
| 18963978_17854255 | VICENCIA | 14/06/2024 09:29 | 14/06/2024 10:53 | VICENCIA | INTERNO - NAO PROGRAMADA - MEIO AMBIENTE - ARVORE OU VEGETACAO |
| 18967518_17831233 | RECIFE | 15/06/2024 15:05 | 16/06/2024 02:30 | BOA VIAGEM | INTERNO - NAO PROGRAMADA - MEIO AMBIENTE - DESCARGA ATMOSFERICA |
| 18966590_17829768 | IPOJUCA | 15/06/2024 09:45 | 15/06/2024 11:35 | PORTO DE GALINHAS | INTERNO - NAO PROGRAMADA - MEIO AMBIENTE - QUEIMADA OU INCENDIO |
| 18961557_17828669 | RECIFE | 13/06/2024 04:13 | 14/06/2024 13:45 | IBURA | INTERNO - NAO PROGRAMADA - MEIO AMBIENTE - QUEIMADA OU INCENDIO |
| 18966077_17831196 | RECIFE | 15/06/2024 07:27 | 15/06/2024 17:50 | BONJI | INTERNO - NAO PROGRAMADA - MEIO AMBIENTE - QUEIMADA OU INCENDIO |
| 18961557_17828721 | RECIFE | 13/06/2024 04:13 | 14/06/2024 13:45 | IBURA | INTERNO - NAO PROGRAMADA - MEIO AMBIENTE - QUEIMADA OU INCENDIO |
| 18964533_17828156 | BOM JARDIM | 14/06/2024 13:39 | 14/06/2024 16:38 | BOM JARDIM | INTERNO - NAO PROGRAMADA - MEIO AMBIENTE - VENTO |
| 18964356_17828519 | FEIRA NOVA | 14/06/2024 11:58 | 14/06/2024 17:15 | PASSIRA | INTERNO - NAO PROGRAMADA - MEIO AMBIENTE - VENTO |
| 18965711_17830736 | RECIFE | 15/06/2024 00:06 | 15/06/2024 21:19 | PARATIBE I | INTERNO - NAO PROGRAMADA - MEIO AMBIENTE - ARVORE OU VEGETACAO |
| 18962589_17831592 | ABREU E LIMA | 13/06/2024 15:10 | 13/06/2024 17:45 | CRUZ DE REBOUCAS | INTERNO - NAO PROGRAMADA - MEIO AMBIENTE - ARVORE OU VEGETACAO |
| 18965745_17829673 | IGARASSU | 15/06/2024 09:35 | 15/06/2024 11:19 | CRUZ DE REBOUCAS | INTERNO - NAO PROGRAMADA - MEIO AMBIENTE - ARVORE OU VEGETACAO |
| 18963861_17827875 | RECIFE | 14/06/2024 08:57 | 14/06/2024 11:00 | BOA VIAGEM | INTERNO - NAO PROGRAMADA - MEIO AMBIENTE - ARVORE OU VEGETACAO |
| 18965886_17829385 | IPOJUCA | 15/06/2024 05:24 | 15/06/2024 07:28 | IPOJUCA | INTERNO - NAO PROGRAMADA - MEIO AMBIENTE - ARVORE OU VEGETACAO |
| 18966592_17830936 | BARREIROS | 15/06/2024 19:55 | 16/06/2024 00:09 | BARREIROS | INTERNO - NAO PROGRAMADA - MEIO AMBIENTE - ARVORE OU VEGETACAO |
| 18963262_17827501 | VITORIA DE SANTO ANTAO | 14/06/2024 08:17 | 14/06/2024 08:40 | VITORIA DE SANTO ANTAO | INTERNO - NAO PROGRAMADA - MEIO AMBIENTE - ARVORE OU VEGETACAO |
| 18965739_17829532 | IATI | 15/06/2024 00:39 | 15/06/2024 08:32 | BOM CONSELHO | INTERNO - NAO PROGRAMADA - MEIO AMBIENTE - ARVORE OU VEGETACAO |
| 18962599_17827716 | LAGOA DOS GATOS | 13/06/2024 15:18 | 14/06/2024 10:15 | CUPIRA | INTERNO - NAO PROGRAMADA - MEIO AMBIENTE - ARVORE OU VEGETACAO |
| 18964443_17827777 | RIO FORMOSO | 14/06/2024 12:41 | 14/06/2024 15:07 | RIO FORMOSO | INTERNO - NAO PROGRAMADA - MEIO AMBIENTE - ARVORE OU VEGETACAO |
| 18964946_17828424 | RECIFE | 14/06/2024 16:58 | 14/06/2024 21:16 | SANTO AMARO | INTERNO - NAO PROGRAMADA - MEIO AMBIENTE - ARVORE OU VEGETACAO |
| 18962265_17825841 | GRAVATA | 13/06/2024 11:53 | 13/06/2024 16:10 | GRAVATA | INTERNO - NAO PROGRAMADA - MEIO AMBIENTE - ARVORE OU VEGETACAO |
| 18968336_17831142 | OLINDA | 15/06/2024 19:14 | 16/06/2024 03:50 | SAO BENEDITO | INTERNO - NAO PROGRAMADA - MEIO AMBIENTE - ARVORE OU VEGETACAO |
| 18962826_17826734 | RECIFE | 13/06/2024 19:03 | 13/06/2024 20:10 | ESTANCIA | INTERNO - NAO PROGRAMADA - MEIO AMBIENTE - ARVORE OU VEGETACAO |
| 18961952_17825950 | ITAMBE | 13/06/2024 09:09 | 14/06/2024 14:10 | ORATORIO | INTERNO - NAO PROGRAMADA - MEIO AMBIENTE - ARVORE OU VEGETACAO |
| 18965762_17858583 | MORENO | 15/06/2024 01:05 | 15/06/2024 01:18 | VITORIA DE SANTO ANTAO II | INTERNO - NAO PROGRAMADA - MEIO AMBIENTE - ARVORE OU VEGETACAO |
| 18963362_17827786 | SERTANIA | 14/06/2024 02:12 | 14/06/2024 13:38 | SERTANIA | INTERNO - NAO PROGRAMADA - MEIO AMBIENTE - ARVORE OU VEGETACAO |
| 18964946_17828424 | RECIFE | 14/06/2024 16:58 | 15/06/2024 21:30 | SANTO AMARO | INTERNO - NAO PROGRAMADA - MEIO AMBIENTE - ARVORE OU VEGETACAO |

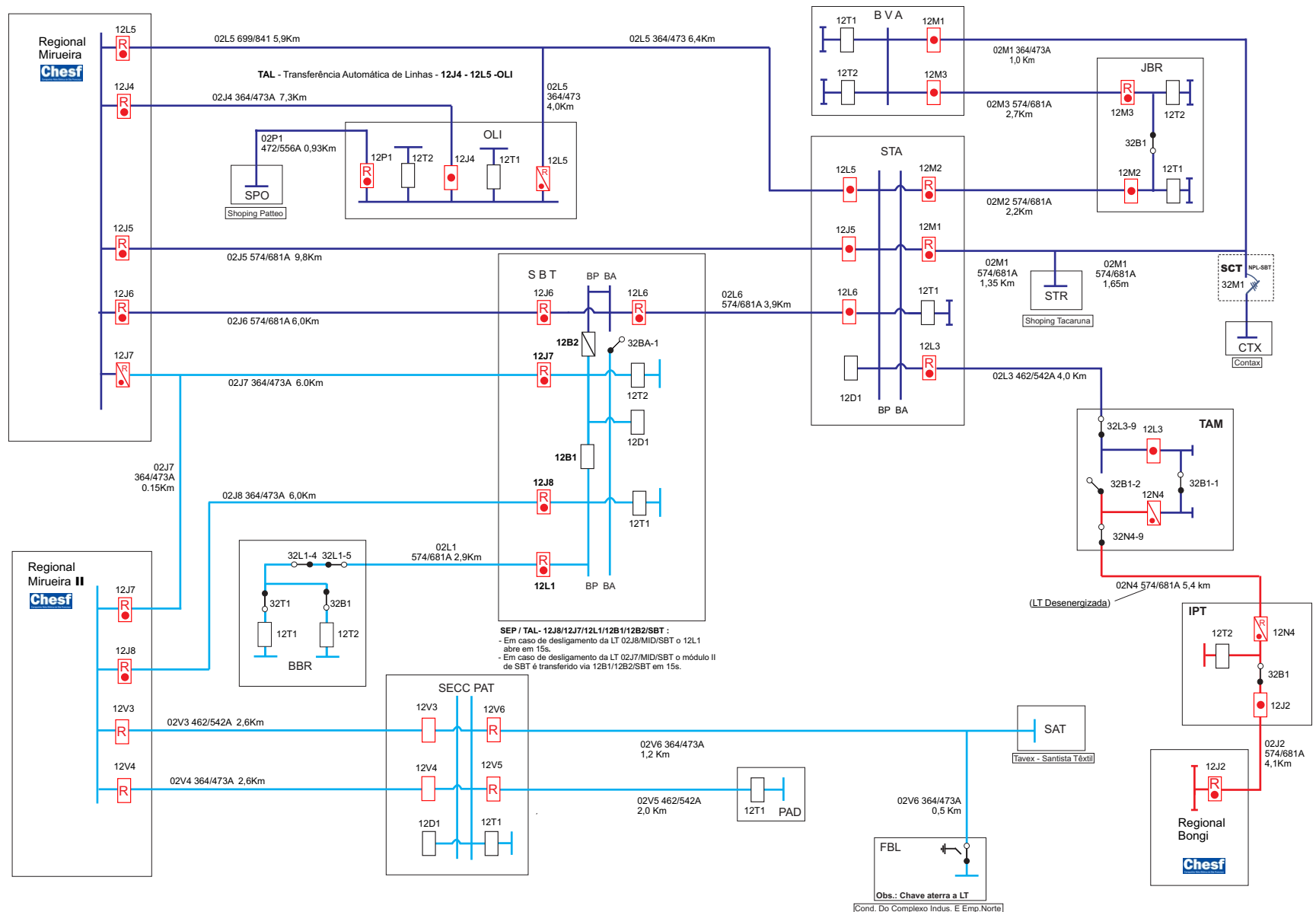
| | | | | | |
|-------------------|--------------------------|------------------|------------------|------------------------|---|
| 18963692_17849681 | ALTINHO | 14/06/2024 08:04 | 14/06/2024 20:25 | AGRESTINA | INTERNO - NAO PROGRAMADA - MEIO AMBIENTE - ARVORE OU VEGETACAO |
| 18967865_17857039 | IPOJUCA | 15/06/2024 16:56 | 16/06/2024 08:47 | SUAPE | INTERNO - NAO PROGRAMADA - MEIO AMBIENTE - ARVORE OU VEGETACAO |
| 18965692_17829193 | RECIFE | 14/06/2024 23:40 | 17/06/2024 11:05 | TABATINGA | INTERNO - NAO PROGRAMADA - MEIO AMBIENTE - ARVORE OU VEGETACAO |
| 18968728_17830922 | PRIMAVERA | 15/06/2024 23:37 | 16/06/2024 12:25 | VITORIA DE SANTO ANTAO | INTERNO - NAO PROGRAMADA - MEIO AMBIENTE - ARVORE OU VEGETACAO |
| 18968728_17830922 | PRIMAVERA | 15/06/2024 23:37 | 16/06/2024 14:07 | ESCADA | INTERNO - NAO PROGRAMADA - MEIO AMBIENTE - ARVORE OU VEGETACAO |
| 18965762_17858583 | MORENO | 15/06/2024 01:05 | 15/06/2024 02:10 | MORENO | INTERNO - NAO PROGRAMADA - MEIO AMBIENTE - ARVORE OU VEGETACAO |
| 18968544_17831395 | TAQUARITINGA DO NORTE | 15/06/2024 21:06 | 16/06/2024 08:38 | TORITAMA | INTERNO - NAO PROGRAMADA - MEIO AMBIENTE - ARVORE OU VEGETACAO |
| 18963714_17827972 | VITORIA DE SANTO ANTAO | 14/06/2024 08:10 | 14/06/2024 14:08 | VITORIA DE SANTO ANTAO | INTERNO - NAO PROGRAMADA - MEIO AMBIENTE - ARVORE OU VEGETACAO |
| 18968129_17832880 | SAO LOURENCO DA MATA | 15/06/2024 18:18 | 16/06/2024 10:24 | TABATINGA | INTERNO - NAO PROGRAMADA - MEIO AMBIENTE - ARVORE OU VEGETACAO |
| 18963126_17827144 | VERTENTE DO LERIO | 14/06/2024 03:50 | 14/06/2024 03:59 | SURUBIM | INTERNO - NAO PROGRAMADA - MEIO AMBIENTE - DESCARGA ATMOSFERICA |
| 18967835_17830871 | JABOATAO DOS GUARARAPES | 15/06/2024 16:49 | 15/06/2024 22:50 | PIEDADE | INTERNO - NAO PROGRAMADA - MEIO AMBIENTE - DESCARGA ATMOSFERICA |
| 18963126_17826722 | VERTENTE DO LERIO | 13/06/2024 20:35 | 13/06/2024 21:43 | SURUBIM | INTERNO - NAO PROGRAMADA - MEIO AMBIENTE - DESCARGA ATMOSFERICA |
| 18963677_17830430 | SAO LOURENCO DA MATA | 14/06/2024 07:57 | 14/06/2024 18:25 | SAO LOURENCO DA MATA | INTERNO - NAO PROGRAMADA - MEIO AMBIENTE - DESCARGA ATMOSFERICA |
| 18963126_17827149 | VERTENTE DO LERIO | 14/06/2024 03:59 | 14/06/2024 06:15 | SURUBIM | INTERNO - NAO PROGRAMADA - MEIO AMBIENTE - DESCARGA ATMOSFERICA |
| 18965469_17829327 | RIBEIRA | 14/06/2024 21:27 | 15/06/2024 16:40 | JOSE MARIANO | INTERNO - NAO PROGRAMADA - MEIO AMBIENTE - DESCARGA ATMOSFERICA |
| 18964115_17827824 | JATAUBA | 14/06/2024 10:22 | 14/06/2024 13:04 | BREJO DA MADRE DE DEUS | INTERNO - NAO PROGRAMADA - MEIO AMBIENTE - DESCARGA ATMOSFERICA |
| 18965227_17829112 | RIO FORMOSO | 14/06/2024 18:57 | 14/06/2024 22:32 | RIO FORMOSO | INTERNO - NAO PROGRAMADA - MEIO AMBIENTE - DESCARGA ATMOSFERICA |
| 18961673_17825761 | ITAIBA | 13/06/2024 07:20 | 13/06/2024 11:42 | AGUAS BELAS | INTERNO - NAO PROGRAMADA - MEIO AMBIENTE - DESCARGA ATMOSFERICA |
| 18968687_17833275 | RECIFE | 15/06/2024 22:47 | 16/06/2024 12:07 | BOA VIAGEM | INTERNO - NAO PROGRAMADA - MEIO AMBIENTE - DESCARGA ATMOSFERICA |
| 18962055_17825888 | VITORIA DE SANTO ANTAO | 13/06/2024 10:16 | 13/06/2024 13:20 | VITORIA DE SANTO ANTAO | INTERNO - NAO PROGRAMADA - MEIO AMBIENTE - DESCARGA ATMOSFERICA |
| 18966022_17830446 | TIMBAUBA | 15/06/2024 07:02 | 15/06/2024 14:35 | TIMBAUBA | INTERNO - NAO PROGRAMADA - MEIO AMBIENTE - DESCARGA ATMOSFERICA |
| 18961580_17825816 | SAO BENTO DO UNA | 13/06/2024 05:37 | 13/06/2024 10:55 | SAO BENTO DO UNA | INTERNO - NAO PROGRAMADA - MEIO AMBIENTE - DESCARGA ATMOSFERICA |
| 18966210_17829492 | SIRINHAEM | 15/06/2024 07:32 | 15/06/2024 08:55 | RIO FORMOSO | INTERNO - NAO PROGRAMADA - MEIO AMBIENTE - EROSAO |
| 18965800_17840530 | VITORIA DE SANTO ANTAO | 15/06/2024 02:36 | 15/06/2024 09:00 | VITORIA DE SANTO ANTAO | INTERNO - NAO PROGRAMADA - MEIO AMBIENTE - EROSAO |
| 18967613_17830906 | SAO BENEDITO DO SUL | 15/06/2024 15:35 | 18/06/2024 16:00 | QUIPAPA | INTERNO - NAO PROGRAMADA - MEIO AMBIENTE - INUNDACAO |
| 18968724_17830913 | RECIFE | 15/06/2024 23:29 | 16/06/2024 04:45 | MACAXEIRA | INTERNO - NAO PROGRAMADA - MEIO AMBIENTE - INUNDACAO |
| 18964756_17828364 | RECIFE | 14/06/2024 17:12 | 14/06/2024 17:23 | CAXANGA | INTERNO - NAO PROGRAMADA - MEIO AMBIENTE - QUEIMADA OU INCENDIO |
| 18965005_17829101 | CARUARU | 14/06/2024 16:55 | 14/06/2024 19:45 | CAMPUS | INTERNO - NAO PROGRAMADA - MEIO AMBIENTE - QUEIMADA OU INCENDIO |
| 18964756_17828364 | RECIFE | 14/06/2024 17:12 | 14/06/2024 17:23 | CAXANGA | INTERNO - NAO PROGRAMADA - MEIO AMBIENTE - QUEIMADA OU INCENDIO |
| 18964172_17828090 | TIMBAUBA | 14/06/2024 10:44 | 14/06/2024 13:45 | TIMBAUBA | INTERNO - NAO PROGRAMADA - MEIO AMBIENTE - QUEIMADA OU INCENDIO |
| 18966482_17831496 | RECIFE | 15/06/2024 09:17 | 15/06/2024 14:19 | TAMARINEIRA | INTERNO - NAO PROGRAMADA - MEIO AMBIENTE - QUEIMADA OU INCENDIO |
| 18961557_17828624 | RECIFE | 13/06/2024 04:13 | 14/06/2024 13:45 | IBURA | INTERNO - NAO PROGRAMADA - MEIO AMBIENTE - QUEIMADA OU INCENDIO |
| 18961557_17828616 | RECIFE | 13/06/2024 04:13 | 14/06/2024 13:45 | IBURA | INTERNO - NAO PROGRAMADA - MEIO AMBIENTE - QUEIMADA OU INCENDIO |
| 18967785_17830292 | OLINDA | 15/06/2024 16:31 | 15/06/2024 16:38 | SAO BENEDITO | INTERNO - NAO PROGRAMADA - MEIO AMBIENTE - VENTO |
| 18963049_17826937 | CARUARU | 13/06/2024 19:15 | 13/06/2024 21:15 | CAMPUS | INTERNO - NAO PROGRAMADA - MEIO AMBIENTE - VENTO |
| 18965887_17830416 | RECIFE | 15/06/2024 05:30 | 15/06/2024 10:00 | TAMARINEIRA | INTERNO - NAO PROGRAMADA - MEIO AMBIENTE - VENTO |
| 18965799_17829301 | CAMARAGIBE | 15/06/2024 02:37 | 15/06/2024 07:19 | CAMARAGIBE | INTERNO - NAO PROGRAMADA - MEIO AMBIENTE - VENTO |
| 18968028_17831149 | ALIANCA | 15/06/2024 17:54 | 16/06/2024 03:55 | CONDADO | INTERNO - NAO PROGRAMADA - MEIO AMBIENTE - VENTO |
| 18963315_17827550 | CAMARAGIBE | 14/06/2024 11:03 | 14/06/2024 11:08 | TABATINGA | INTERNO - NAO PROGRAMADA - MEIO AMBIENTE - VENTO |
| 18963367_17827073 | CAMARAGIBE | 14/06/2024 02:30 | 14/06/2024 02:42 | TABATINGA | INTERNO - NAO PROGRAMADA - MEIO AMBIENTE - VENTO |
| 18963380_17827616 | OROBO | 14/06/2024 03:36 | 14/06/2024 11:21 | BO JARDIM | INTERNO - NAO PROGRAMADA - MEIO AMBIENTE - VENTO |
| 18965167_17838582 | OLINDA | 14/06/2024 21:35 | 15/06/2024 00:41 | SAO BENEDITO | INTERNO - NAO PROGRAMADA - MEIO AMBIENTE - VENTO |
| 18966997_17830084 | ITAIBA | 15/06/2024 12:07 | 15/06/2024 14:25 | INAJA | INTERNO - NAO PROGRAMADA - MEIO AMBIENTE - VENTO |
| 18966119_17829925 | ALIANCA | 15/06/2024 07:42 | 15/06/2024 11:50 | TIMBAUBA | INTERNO - NAO PROGRAMADA - MEIO AMBIENTE - VENTO |
| 18965840_17829353 | RECIFE | 15/06/2024 04:01 | 15/06/2024 04:11 | CAXANGA | INTERNO - NAO PROGRAMADA - MEIO AMBIENTE - VENTO |
| 18966190_17831695 | RECIFE | 15/06/2024 08:05 | 16/06/2024 11:24 | GAZOMETRO | INTERNO - NAO PROGRAMADA - MEIO AMBIENTE - VENTO |
| 18965498_17829054 | RECIFE | 14/06/2024 21:46 | 15/06/2024 02:36 | BOA VIAGEM | INTERNO - NAO PROGRAMADA - MEIO AMBIENTE - VENTO |
| 18963248_17826995 | VITORIA DE SANTO ANTAO | 14/06/2024 00:23 | 14/06/2024 01:06 | VITORIA DE SANTO ANTAO | INTERNO - NAO PROGRAMADA - MEIO AMBIENTE - VENTO |
| 18962934_17827507 | GLORIA DO GOITA | 13/06/2024 18:08 | 14/06/2024 10:15 | GLORIA DO GOITA | INTERNO - NAO PROGRAMADA - MEIO AMBIENTE - VENTO |
| 18962973_17827067 | OLINDA | 13/06/2024 18:29 | 14/06/2024 02:00 | SAO BENEDITO | INTERNO - NAO PROGRAMADA - MEIO AMBIENTE - VENTO |
| 18965366_17829305 | ALIANCA | 14/06/2024 20:09 | 15/06/2024 02:20 | NAZARE DA MATA | INTERNO - NAO PROGRAMADA - MEIO AMBIENTE - VENTO |
| 18965602_17856113 | LIMOIEIRO | 14/06/2024 22:50 | 15/06/2024 08:15 | LIMOIEIRO | INTERNO - NAO PROGRAMADA - MEIO AMBIENTE - VENTO |
| 18964322_17828058 | ARACOIABA | 14/06/2024 11:45 | 14/06/2024 14:54 | BOTAFOGO | INTERNO - NAO PROGRAMADA - MEIO AMBIENTE - VENTO |
| 18965533_17830860 | CORRENTES | 14/06/2024 22:03 | 15/06/2024 22:10 | CORRENTES | INTERNO - NAO PROGRAMADA - MEIO AMBIENTE - VENTO |
| 18962151_17854244 | LIMOIEIRO | 13/06/2024 11:03 | 13/06/2024 11:55 | LIMOIEIRO | INTERNO - NAO PROGRAMADA - MEIO AMBIENTE - VENTO |
| 18967662_17860619 | SAO JOSE DA COROA GRANDE | 15/06/2024 15:49 | 15/06/2024 19:35 | BARREIROS | INTERNO - NAO PROGRAMADA - MEIO AMBIENTE - VENTO |
| 18966199_17830514 | VICENCIA | 15/06/2024 08:04 | 15/06/2024 13:30 | VICENCIA | INTERNO - NAO PROGRAMADA - MEIO AMBIENTE - VENTO |
| 18967458_17830916 | SAO JOAQUIM DO MONTE | 15/06/2024 23:33 | 16/06/2024 03:10 | CAMOCIM DE SAO FELIX | INTERNO - NAO PROGRAMADA - MEIO AMBIENTE - VENTO |
| 18964061_17827653 | SAO BENTO DO UNA | 14/06/2024 09:58 | 14/06/2024 12:10 | SAO BENTO DO UNA | INTERNO - NAO PROGRAMADA - MEIO AMBIENTE - ARVORE OU VEGETACAO |
| 18968279_17831111 | CARUARU | 16/06/2024 03:18 | 16/06/2024 17:33 | CARUARU | INTERNO - NAO PROGRAMADA - MEIO AMBIENTE - ARVORE OU VEGETACAO |
| 18968519_17832503 | ABREU E LIMA | 15/06/2024 20:45 | 16/06/2024 12:40 | BOTAFOGO | INTERNO - NAO PROGRAMADA - MEIO AMBIENTE - ARVORE OU VEGETACAO |
| 18966857_17830148 | MACHADOS | 15/06/2024 11:16 | 15/06/2024 15:31 | BO JARDIM | INTERNO - NAO PROGRAMADA - MEIO AMBIENTE - ARVORE OU VEGETACAO |
| 18966654_17831791 | SAO LOURENCO DA MATA | 15/06/2024 10:02 | 16/06/2024 09:26 | TABATINGA | INTERNO - NAO PROGRAMADA - MEIO AMBIENTE - DESCARGA ATMOSFERICA |
| 18961557_17828644 | RECIFE | 13/06/2024 04:13 | 14/06/2024 13:45 | IBURA | INTERNO - NAO PROGRAMADA - MEIO AMBIENTE - QUEIMADA OU INCENDIO |
| 18961557_17828694 | RECIFE | 13/06/2024 04:13 | 14/06/2024 13:45 | IBURA | INTERNO - NAO PROGRAMADA - MEIO AMBIENTE - QUEIMADA OU INCENDIO |
| 18961557_17828705 | RECIFE | 13/06/2024 04:13 | 14/06/2024 13:45 | IBURA | INTERNO - NAO PROGRAMADA - MEIO AMBIENTE - QUEIMADA OU INCENDIO |
| 18963891_17828009 | ITAMARACA | 14/06/2024 09:02 | 14/06/2024 14:30 | ITAMARACA | INTERNO - NAO PROGRAMADA - MEIO AMBIENTE - QUEIMADA OU INCENDIO |
| 18968635_17831135 | JABOATAO DOS GUARARAPES | 15/06/2024 22:00 | 16/06/2024 05:35 | PIEDADE | INTERNO - NAO PROGRAMADA - MEIO AMBIENTE - QUEIMADA OU INCENDIO |
| 18967338_17830258 | PEDRA | 15/06/2024 14:02 | 15/06/2024 17:35 | VENTUROSA | INTERNO - NAO PROGRAMADA - MEIO AMBIENTE - VENTO |
| 18964891_17829162 | VITORIA DE SANTO ANTAO | 14/06/2024 16:47 | 14/06/2024 21:50 | MORENO | INTERNO - NAO PROGRAMADA - MEIO AMBIENTE - VENTO |
| 18965564_17829084 | IGARASSU | 14/06/2024 22:24 | 15/06/2024 18:27 | TEJUCUPAPO | INTERNO - NAO PROGRAMADA - MEIO AMBIENTE - ARVORE OU VEGETACAO |
| 18968506_17830954 | SURUBIM | 15/06/2024 20:33 | 18/06/2024 13:00 | SURUBIM | INTERNO - NAO PROGRAMADA - MEIO AMBIENTE - ARVORE OU VEGETACAO |
| 18966170_17833020 | IGARASSU | 15/06/2024 07:58 | 16/06/2024 00:08 | CRUZ DE REBOUCAS | INTERNO - NAO PROGRAMADA - MEIO AMBIENTE - ARVORE OU VEGETACAO |
| 18967357_17830604 | CARUARU | 15/06/2024 15:15 | 15/06/2024 17:39 | CARUARU | INTERNO - NAO PROGRAMADA - MEIO AMBIENTE - ARVORE OU VEGETACAO |
| 18965975_17830401 | ITAMBE | 15/06/2024 06:35 | 15/06/2024 16:54 | ORATORIO | INTERNO - NAO PROGRAMADA - MEIO AMBIENTE - ARVORE OU VEGETACAO |
| 18963891_17828004 | ITAMARACA | 14/06/2024 09:02 | 14/06/2024 14:30 | ITAMARACA | INTERNO - NAO PROGRAMADA - MEIO AMBIENTE - QUEIMADA OU INCENDIO |
| 18963273_17827925 | JATAUBA | 13/06/2024 23:01 | 14/06/2024 13:44 | BREJO DA MADRE DE DEUS | INTERNO - NAO PROGRAMADA - MEIO AMBIENTE - VENTO |
| 18961735_17856704 | TAMANDARE | 13/06/2024 07:59 | 13/06/2024 12:00 | RIO FORMOSO | INTERNO - NAO PROGRAMADA - MEIO AMBIENTE - VENTO |
| 18961641_17844767 | CHA GRANDE | 13/06/2024 06:59 | 23/06/2024 18:10 | GRAVATA II | INTERNO - NAO PROGRAMADA - MEIO AMBIENTE - ARVORE OU VEGETACAO |
| 18963287_17827504 | LAGOA DOS GATOS | 13/06/2024 23:30 | 14/06/2024 08:20 | CUPIRA | INTERNO - NAO PROGRAMADA - MEIO AMBIENTE - ARVORE OU VEGETACAO |
| 18963812_17851327 | SAO JOAO | 14/06/2024 08:42 | 14/06/2024 13:50 | GARANHUNS | INTERNO - NAO PROGRAMADA - MEIO AMBIENTE - DESCARGA ATMOSFERICA |
| 18966450_17832418 | CABO DE SANTO AGOSTINHO | 15/06/2024 09:10 | 16/06/2024 16:34 | ENSEADA DOS CORAIS | INTERNO - NAO PROGRAMADA - MEIO AMBIENTE - ARVORE OU VEGETACAO |
| 18963891_17828007 | ITAMARACA | 14/06/2024 09:02 | 14/06/2024 14:30 | ITAMARACA | INTERNO - NAO PROGRAMADA - MEIO AMBIENTE - QUEIMADA OU INCENDIO |
| 18961557_17828635 | RECIFE | 13/06/2024 04:13 | 14/06/2024 13:45 | IBURA | INTERNO - NAO PROGRAMADA - MEIO AMBIENTE - QUEIMADA OU INCENDIO |
| 18966155_17830526 | BONITO | 15/06/2024 07:53 | 15/06/2024 15:30 | PALMARES | INTERNO - NAO PROGRAMADA - MEIO AMBIENTE - DESCARGA ATMOSFERICA |
| 18962254_17826850 | OLINDA | 13/06/2024 11:49 | 13/06/2024 22:25 | RIO DOCE | INTERNO - NAO PROGRAMADA - MEIO AMBIENTE - QUEIMADA OU INCENDIO |
| 18961557_17828703 | RECIFE | 13/06/2024 04:13 | 14/06/2024 13:45 | IBURA | INTERNO - NAO PROGRAMADA - MEIO AMBIENTE - QUEIMADA OU INCENDIO |
| 18964550_17828200 | OLINDA | 14/06/2024 13:49 | 14/06/2024 15:50 | OLINDA | INTERNO - NAO PROGRAMADA - MEIO AMBIENTE - QUEIMADA OU INCENDIO |
| 18961557_17828626 | RECIFE | 13/06/2024 04:13 | 14/06/2024 13:45 | IBURA | INTERNO - NAO PROGRAMADA - MEIO AMBIENTE - QUEIMADA OU INCENDIO |
| 18961557_17828649 | RECIFE | 13/06/2024 04:13 | 14/06/2024 13:45 | IBURA | INTERNO - NAO PROGRAMADA - MEIO AMBIENTE - QUEIMADA OU INCENDIO |
| 18967759_17832633 | QUIPAPA | 15/06/2024 16:23 | 16/06/2024 21:13 | QUIPAPA | INTERNO - NAO PROGRAMADA - MEIO AMBIENTE - VENTO |
| 18962967_17826882 | IPOJUCA | 13/06/2024 18:24 | 13/06/2024 22:58 | IPOJUCA | INTERNO - NAO PROGRAMADA - MEIO AMBIENTE - ARVORE OU VEGETACAO |
| 18965733_17830323 | PAULISTA | 15/06/2024 00:31 | 15/06/2024 12:08 | PARATIBE I | INTERNO - NAO PROGRAMADA - MEIO AMBIENTE - ARVORE OU VEGETACAO |
| 18965129_17838835 | POMBOS | 14/06/2024 18:06 | 19/06/2024 16:41 | VITORIA DE SANTO ANTAO | INTERNO - NAO PROGRAMADA - MEIO AMBIENTE - QUEIMADA OU INCENDIO |
| 18966198_17856128 | SURUBIM | 15/06/2024 08:04 | 15/06/2024 11:20 | SURUBIM | INTERNO - NAO PROGRAMADA - MEIO AMBIENTE - ARVORE OU VEGETACAO |
| 18965952_17829540 | BONITO | 15/06/2024 06:18 | 15/06/2024 08:51 | BONITO | INTERNO - NAO PROGRAMADA - MEIO AMBIENTE - ARVORE OU VEGETACAO |
| 18967518_17831229 | RECIFE | 15/06/2024 15:05 | 16/06/2024 02:30 | BOA VIAGEM | INTERNO - NAO PROGRAMADA - MEIO AMBIENTE - DESCARGA ATMOSFERICA |
| 18965108_17828937 | SAO JOAO | 14/06/2024 18:01 | 14/06/2024 20:25 | HELIOPOLIS | INTERNO - NAO PROGRAMADA - MEIO AMBIENTE - QUEIMADA OU INCENDIO |
| 18961557_17828727 | RECIFE | 13/06/2024 04:13 | 14/06/2024 13:45 | IBURA | INTERNO - NAO PROGRAMADA - MEIO AMBIENTE - QUEIMADA OU INCENDIO |
| 18961557_17828610 | RECIFE | 13/06/2024 04:13 | 14/06/2024 13:45 | IBURA | INTERNO - NAO PROGRAMADA - MEIO AMBIENTE - QUEIMADA OU INCENDIO |
| 18961599_17825301 | GRAVATA | 13/06/2024 06:21 | 13/06/2024 07:46 | GRAVATA II | INTERNO - NAO PROGRAMADA - MEIO AMBIENTE - VENTO |
| 18966179_17829650 | JABOATAO DOS GUARARAPES | 15/06/2024 07:55 | 15/06/2024 09:33 | JABOATAO | INTERNO - NAO PROGRAMADA - MEIO AMBIENTE - ARVORE OU VEGETACAO |
| 18967586_17830163 | IPOJUCA | 15/06/2024 15:24 | 15/06/2024 20:41 | ESCADA | INTERNO - NAO PROGRAMADA - MEIO AMBIENTE - ARVORE OU VEGETACAO |
| 18965476_17829253 | CAMARAGIBE | 14/06/2024 21:27 | 15/06/2024 01:46 | TABATINGA | INTERNO - NAO PROGRAMADA - MEIO AMBIENTE - ARVORE OU VEGETACAO |
| 18964946_17828424 | RECIFE | 14/06/2024 16:58 | 14/06/2024 19:35 | SANTO AMARO | INTERNO - NAO PROGRAMADA - MEIO AMBIENTE - ARVORE OU VEGETACAO |
| 18966592_17829584 | BARREIROS | 15/06/2024 09:47 | 15/06/2024 10:06 | BARREIROS | INTERNO - NAO PROGRAMADA - MEIO AMBIENTE - ARVORE OU VEGETACAO |
| 18965865_17829714 | RECIFE | 15/06/2024 04:58 | 15/06/2024 11:40 | BOA VIAGEM | INTERNO - NAO PROGRAMADA - MEIO AMBIENTE - ARVORE OU VEGETACAO |
| 18967117_17830081 | OLINDA | 15/06/2024 12:50 | 15/06/2024 15:10 | SAO BENEDITO | INTERNO - NAO PROGRAMADA - MEIO AMBIENTE - ARVORE OU VEGETACAO |
| 18967747_17830492 | PAUDALHO | 15/06/2024 16:17 | 15/06/2024 18:00 | PAUDALHO | INTERNO - NAO PROGRAMADA - MEIO AMBIENTE - ARVORE OU VEGETACAO |
| 18968728_17830922 | PRIMAVERA | 15/06/2024 23:37 | 16/06/2024 13:34 | VITORIA DE SANTO ANTAO | INTERNO - NAO PROGRAMADA - MEIO AMBIENTE - ARVORE OU VEGETACAO |
| 18964443_17827777 | RIO FORMOSO | 14/06/2024 12:41 | 14/06/2024 14:09 | RIO FORMOSO | INTERNO - NAO PROGRAMADA - MEIO AMBIENTE - ARVORE OU VEGETACAO |
| 18966179_17830201 | JABOATAO DOS GUARARAPES | 15/06/2024 13:00 | 15/06/2024 15:56 | JABOATAO | INTERNO - |

| | | | | | |
|-------------------|-------------------------|------------------|------------------|------------------------|---|
| 18966592_17829584 | BARREIROS | 15/06/2024 09:47 | 15/06/2024 17:31 | BARREIROS | INTERNO - NAO PROGRAMADA - MEIO AMBIENTE - ARVORE OU VEGETACAO |
| 18967006_17829826 | SIRINHAEM | 15/06/2024 11:55 | 16/06/2024 15:19 | RIO FORMOSO | INTERNO - NAO PROGRAMADA - MEIO AMBIENTE - ARVORE OU VEGETACAO |
| 18965939_17832162 | CARUARU | 15/06/2024 06:10 | 16/06/2024 16:10 | CARUARU | INTERNO - NAO PROGRAMADA - MEIO AMBIENTE - ARVORE OU VEGETACAO |
| 18966926_17831968 | ABREU E LIMA | 15/06/2024 11:37 | 15/06/2024 16:50 | SAO AMARELO | INTERNO - NAO PROGRAMADA - MEIO AMBIENTE - ARVORE OU VEGETACAO |
| 18963062_17826783 | JABOATAO DOS GUARARAPES | 13/06/2024 20:19 | 13/06/2024 20:42 | TEJIPIO | INTERNO - NAO PROGRAMADA - MEIO AMBIENTE - ARVORE OU VEGETACAO |
| 18968064_17830512 | RECIFE | 15/06/2024 17:59 | 16/06/2024 10:04 | BONJI | INTERNO - NAO PROGRAMADA - MEIO AMBIENTE - ARVORE OU VEGETACAO |
| 18968728_17830922 | PRIMAVERA | 15/06/2024 23:37 | 16/06/2024 15:14 | VITORIA DE SANTO ANTAO | INTERNO - NAO PROGRAMADA - MEIO AMBIENTE - ARVORE OU VEGETACAO |
| 18966081_17830708 | ALINHADO | 15/06/2024 07:29 | 16/06/2024 14:40 | AGRESTINA | INTERNO - NAO PROGRAMADA - MEIO AMBIENTE - ARVORE OU VEGETACAO |
| 18966592_17830936 | BARREIROS | 15/06/2024 19:55 | 17/06/2024 14:40 | BARREIROS | INTERNO - NAO PROGRAMADA - MEIO AMBIENTE - ARVORE OU VEGETACAO |
| 18965299_17829065 | RECIFE | 14/06/2024 22:00 | 15/06/2024 09:48 | RIO JORDAO | INTERNO - NAO PROGRAMADA - MEIO AMBIENTE - ARVORE OU VEGETACAO |
| 18968012_17831028 | SAO LOURENCO DA MATA | 15/06/2024 17:46 | 15/06/2024 23:00 | TABATINGA | INTERNO - NAO PROGRAMADA - MEIO AMBIENTE - ARVORE OU VEGETACAO |
| 18966592_17830936 | BARREIROS | 15/06/2024 19:55 | 16/06/2024 00:09 | PALMARES | INTERNO - NAO PROGRAMADA - MEIO AMBIENTE - ARVORE OU VEGETACAO |
| 18968173_17831978 | CARUARU | 15/06/2024 18:27 | 16/06/2024 13:57 | CAMPUS | INTERNO - NAO PROGRAMADA - MEIO AMBIENTE - ARVORE OU VEGETACAO |
| 18967532_17831446 | IGARASSU | 15/06/2024 15:08 | 16/06/2024 00:01 | CRUZ DE REBOUCAS | INTERNO - NAO PROGRAMADA - MEIO AMBIENTE - ARVORE OU VEGETACAO |
| 18961707_17847564 | ITAIBA | 14/06/2024 08:25 | 14/06/2024 09:38 | AGUAS BELAS | INTERNO - NAO PROGRAMADA - MEIO AMBIENTE - ARVORE OU VEGETACAO |
| 18966898_17830207 | RECIFE | 15/06/2024 11:30 | 15/06/2024 15:13 | ILHA DO RETIRO | INTERNO - NAO PROGRAMADA - MEIO AMBIENTE - ARVORE OU VEGETACAO |
| 18966238_17831159 | PAULISTA | 15/06/2024 08:15 | 16/06/2024 00:20 | PARATIBE I | INTERNO - NAO PROGRAMADA - MEIO AMBIENTE - ARVORE OU VEGETACAO |
| 18965776_17829345 | PARANATAMA | 15/06/2024 03:20 | 15/06/2024 03:41 | GARANHUNS | INTERNO - NAO PROGRAMADA - MEIO AMBIENTE - ARVORE OU VEGETACAO |
| 18963197_17827052 | GRAVATA | 13/06/2024 21:39 | 14/06/2024 13:15 | GRAVATA II | INTERNO - NAO PROGRAMADA - MEIO AMBIENTE - ARVORE OU VEGETACAO |
| 18968271_17846912 | PAULISTA | 15/06/2024 22:54 | 15/06/2024 23:09 | SAO BENEDITO | INTERNO - NAO PROGRAMADA - MEIO AMBIENTE - ARVORE OU VEGETACAO |
| 18961633_17826619 | CAMARAGIBE | 13/06/2024 06:54 | 17/06/2024 19:30 | TABATINGA | INTERNO - NAO PROGRAMADA - MEIO AMBIENTE - ARVORE OU VEGETACAO |
| 18965692_17829193 | RECIFE | 14/06/2024 23:40 | 15/06/2024 14:12 | PARATIBE I | INTERNO - NAO PROGRAMADA - MEIO AMBIENTE - ARVORE OU VEGETACAO |
| 18967117_17830081 | OLINDA | 15/06/2024 12:50 | 15/06/2024 15:30 | SAO BENEDITO | INTERNO - NAO PROGRAMADA - MEIO AMBIENTE - ARVORE OU VEGETACAO |
| 18967976_17830627 | QUIPAPA | 15/06/2024 14:18 | 15/06/2024 20:44 | QUIPAPA | INTERNO - NAO PROGRAMADA - MEIO AMBIENTE - ARVORE OU VEGETACAO |
| 18962101_17826314 | GLORIA DO GOITA | 13/06/2024 10:39 | 13/06/2024 15:55 | GLORIA DO GOITA | INTERNO - NAO PROGRAMADA - MEIO AMBIENTE - ARVORE OU VEGETACAO |
| 18966779_17830706 | CACHOEIRINHA | 15/06/2024 10:47 | 15/06/2024 18:00 | LAJEDO | INTERNO - NAO PROGRAMADA - MEIO AMBIENTE - ARVORE OU VEGETACAO |
| 18963813_17861872 | GRAVATA | 14/06/2024 08:43 | 14/06/2024 15:00 | GRAVATA | INTERNO - NAO PROGRAMADA - MEIO AMBIENTE - DESCARGA ATMOSFERICA |
| 18963126_17827149 | VERTENTE DO LERIO | 14/06/2024 03:59 | 14/06/2024 05:08 | SURUBIM | INTERNO - NAO PROGRAMADA - MEIO AMBIENTE - DESCARGA ATMOSFERICA |
| 18967933_17832088 | IPOJUCA | 15/06/2024 17:20 | 16/06/2024 14:15 | IPORUBA | INTERNO - NAO PROGRAMADA - MEIO AMBIENTE - DESCARGA ATMOSFERICA |
| 18964603_17827965 | BELEM DE MARIA | 14/06/2024 14:15 | 14/06/2024 16:50 | QUIPAPA | INTERNO - NAO PROGRAMADA - MEIO AMBIENTE - DESCARGA ATMOSFERICA |
| 18963418_17828968 | BEZERROS | 14/06/2024 05:53 | 14/06/2024 19:25 | RIACHO DAS ALMAS | INTERNO - NAO PROGRAMADA - MEIO AMBIENTE - DESCARGA ATMOSFERICA |
| 18966522_17830468 | BARRA DE GUABIRABA | 15/06/2024 09:27 | 15/06/2024 13:45 | CAMOCIM DE SAO FELIX | INTERNO - NAO PROGRAMADA - MEIO AMBIENTE - DESCARGA ATMOSFERICA |
| 18963390_17827715 | VENTUROSA | 14/06/2024 04:54 | 14/06/2024 10:00 | PESQUEIRA | INTERNO - NAO PROGRAMADA - MEIO AMBIENTE - DESCARGA ATMOSFERICA |
| 18966057_17829503 | CARUARU | 15/06/2024 06:36 | 15/06/2024 08:20 | CARUARU | INTERNO - NAO PROGRAMADA - MEIO AMBIENTE - DESCARGA ATMOSFERICA |
| 18967570_17830927 | CANHOTINHO | 15/06/2024 15:18 | 15/06/2024 22:06 | QUIPAPA | INTERNO - NAO PROGRAMADA - MEIO AMBIENTE - DESCARGA ATMOSFERICA |
| 18967602_17831596 | ITAMBE | 15/06/2024 15:31 | 16/06/2024 00:45 | ORATORIO | INTERNO - NAO PROGRAMADA - MEIO AMBIENTE - DESCARGA ATMOSFERICA |
| 18966522_17862842 | BARRA DE GUABIRABA | 15/06/2024 09:27 | 15/06/2024 13:45 | CAMOCIM DE SAO FELIX | INTERNO - NAO PROGRAMADA - MEIO AMBIENTE - DESCARGA ATMOSFERICA |
| 18964229_17828248 | CARPINA | 14/06/2024 10:40 | 14/06/2024 14:40 | CARPINA | INTERNO - NAO PROGRAMADA - MEIO AMBIENTE - DESCARGA ATMOSFERICA |
| 18964979_17829026 | IGARASSU | 14/06/2024 17:08 | 15/06/2024 11:41 | CRUZ DE REBOUCAS | INTERNO - NAO PROGRAMADA - MEIO AMBIENTE - DESCARGA ATMOSFERICA |
| 18963126_17826722 | VERTENTE DO LERIO | 13/06/2024 20:35 | 14/06/2024 00:40 | SURUBIM | INTERNO - NAO PROGRAMADA - MEIO AMBIENTE - DESCARGA ATMOSFERICA |
| 18964777_17828127 | CABO DE SANTO AGOSTINHO | 14/06/2024 15:39 | 17/06/2024 14:32 | ESCADA | INTERNO - NAO PROGRAMADA - MEIO AMBIENTE - DESCARGA ATMOSFERICA |
| 18966485_17830917 | JUCATI | 15/06/2024 09:17 | 16/06/2024 08:25 | LAJEDO | INTERNO - NAO PROGRAMADA - MEIO AMBIENTE - DESCARGA ATMOSFERICA |
| 18967602_17831595 | ITAMBE | 15/06/2024 15:31 | 16/06/2024 00:45 | ORATORIO | INTERNO - NAO PROGRAMADA - MEIO AMBIENTE - DESCARGA ATMOSFERICA |
| 18967803_17834634 | GRAVATA | 15/06/2024 18:23 | 17/06/2024 17:25 | GRAVATA II | INTERNO - NAO PROGRAMADA - MEIO AMBIENTE - EROSAO |
| 18966210_17829492 | SIRINHAEM | 15/06/2024 07:32 | 17/06/2024 13:23 | RIO FORMOSO | INTERNO - NAO PROGRAMADA - MEIO AMBIENTE - EROSAO |
| 18968724_17830913 | RECIFE | 15/06/2024 23:29 | 16/06/2024 03:23 | MACAXEIRA | INTERNO - NAO PROGRAMADA - MEIO AMBIENTE - INUNDACAO |
| 18966093_17832062 | RECIFE | 15/06/2024 07:34 | 16/06/2024 12:01 | SANTO AMARO | INTERNO - NAO PROGRAMADA - MEIO AMBIENTE - INUNDACAO |
| 18966077_17831201 | RECIFE | 15/06/2024 07:27 | 15/06/2024 17:50 | BONJI | INTERNO - NAO PROGRAMADA - MEIO AMBIENTE - QUEIMADA OU INCENDIO |
| 18966077_17831199 | RECIFE | 15/06/2024 07:27 | 15/06/2024 17:50 | BONJI | INTERNO - NAO PROGRAMADA - MEIO AMBIENTE - QUEIMADA OU INCENDIO |
| 18965911_17830269 | ARCOVERDE | 15/06/2024 05:54 | 15/06/2024 14:39 | ARCOVERDE | INTERNO - NAO PROGRAMADA - MEIO AMBIENTE - QUEIMADA OU INCENDIO |
| 18964939_17831081 | CABO DE SANTO AGOSTINHO | 14/06/2024 16:59 | 15/06/2024 17:15 | PIRAPAMA I | INTERNO - NAO PROGRAMADA - MEIO AMBIENTE - QUEIMADA OU INCENDIO |
| 18967823_17831033 | BOM JARDIM | 15/06/2024 16:46 | 15/06/2024 20:40 | BOM JARDIM | INTERNO - NAO PROGRAMADA - MEIO AMBIENTE - QUEIMADA OU INCENDIO |
| 18964756_17828169 | RECIFE | 14/06/2024 15:56 | 14/06/2024 22:17 | CAXANGA | INTERNO - NAO PROGRAMADA - MEIO AMBIENTE - QUEIMADA OU INCENDIO |
| 18965540_17829333 | BOM CONSELHO | 14/06/2024 22:06 | 15/06/2024 01:00 | BOM CONSELHO | INTERNO - NAO PROGRAMADA - MEIO AMBIENTE - QUEIMADA OU INCENDIO |
| 18966788_17829829 | JABOATAO DOS GUARARAPES | 15/06/2024 10:50 | 15/06/2024 10:56 | PONTEZINHA | INTERNO - NAO PROGRAMADA - MEIO AMBIENTE - QUEIMADA OU INCENDIO |
| 18963620_17827939 | TUARATINGA DO NORTE | 14/06/2024 07:39 | 14/06/2024 15:25 | VERTENTES | INTERNO - NAO PROGRAMADA - MEIO AMBIENTE - QUEIMADA OU INCENDIO |
| 18961557_17828659 | RECIFE | 13/06/2024 04:13 | 14/06/2024 13:45 | IBURA | INTERNO - NAO PROGRAMADA - MEIO AMBIENTE - QUEIMADA OU INCENDIO |
| 18966624_17830250 | IGARASSU | 15/06/2024 09:56 | 15/06/2024 13:50 | CRUZ DE REBOUCAS | INTERNO - NAO PROGRAMADA - MEIO AMBIENTE - QUEIMADA OU INCENDIO |
| 18962526_17826487 | VITORIA DE SANTO ANTAO | 13/06/2024 17:26 | 13/06/2024 19:54 | VITORIA DE SANTO ANTAO | INTERNO - NAO PROGRAMADA - MEIO AMBIENTE - VENTO |
| 18965790_17829507 | ALIANCA | 15/06/2024 08:28 | 15/06/2024 08:33 | VICENCIA | INTERNO - NAO PROGRAMADA - MEIO AMBIENTE - VENTO |
| 18966282_17829867 | QUIPAPA | 15/06/2024 08:25 | 15/06/2024 16:12 | QUIPAPA | INTERNO - NAO PROGRAMADA - MEIO AMBIENTE - VENTO |
| 18967365_17831041 | SANTA MARIA DO CAMBUCA | 15/06/2024 14:12 | 15/06/2024 20:10 | SURUBIM | INTERNO - NAO PROGRAMADA - MEIO AMBIENTE - VENTO |
| 18963137_17826963 | JABOATAO DOS GUARARAPES | 13/06/2024 20:41 | 13/06/2024 23:40 | TEJIPIO | INTERNO - NAO PROGRAMADA - MEIO AMBIENTE - VENTO |
| 18965840_17829350 | RECIFE | 15/06/2024 04:01 | 15/06/2024 04:11 | CAXANGA | INTERNO - NAO PROGRAMADA - MEIO AMBIENTE - VENTO |
| 18963315_17826989 | CAMARAGIBE | 14/06/2024 00:34 | 14/06/2024 03:10 | TABATINGA | INTERNO - NAO PROGRAMADA - MEIO AMBIENTE - VENTO |
| 18963315_17826989 | CAMARAGIBE | 14/06/2024 00:34 | 14/06/2024 02:25 | TABATINGA | INTERNO - NAO PROGRAMADA - MEIO AMBIENTE - VENTO |
| 18967304_17829986 | XEXEU | 15/06/2024 13:50 | 16/06/2024 01:35 | PALMARES | INTERNO - NAO PROGRAMADA - MEIO AMBIENTE - VENTO |
| 18965792_17829276 | GRAVATA | 15/06/2024 02:04 | 15/06/2024 03:45 | GRAVATA II | INTERNO - NAO PROGRAMADA - MEIO AMBIENTE - VENTO |
| 18967963_17830384 | IGARASSU | 15/06/2024 17:23 | 15/06/2024 20:31 | CRUZ DE REBOUCAS | INTERNO - NAO PROGRAMADA - MEIO AMBIENTE - VENTO |
| 18963634_17827321 | PAUDALHO | 14/06/2024 07:42 | 14/06/2024 10:06 | BOTAFOGO | INTERNO - NAO PROGRAMADA - MEIO AMBIENTE - VENTO |
| 18967963_17830384 | IGARASSU | 15/06/2024 17:23 | 15/06/2024 22:35 | CRUZ DE REBOUCAS | INTERNO - NAO PROGRAMADA - MEIO AMBIENTE - VENTO |
| 18963471_17828312 | JUREMA | 14/06/2024 06:37 | 14/06/2024 17:10 | LAJEDO | INTERNO - NAO PROGRAMADA - MEIO AMBIENTE - VENTO |
| 18965308_17829090 | RECIFE | 14/06/2024 19:49 | 14/06/2024 22:40 | ILHA DO RETIRO | INTERNO - NAO PROGRAMADA - MEIO AMBIENTE - VENTO |
| 18967347_17830534 | BOM CONSELHO | 15/06/2024 14:05 | 15/06/2024 18:55 | BOM CONSELHO | INTERNO - NAO PROGRAMADA - MEIO AMBIENTE - VENTO |
| 18964691_17829488 | CAMARAGIBE | 14/06/2024 14:52 | 15/06/2024 12:51 | TABATINGA | INTERNO - NAO PROGRAMADA - MEIO AMBIENTE - VENTO |
| 18967963_17830384 | IGARASSU | 15/06/2024 17:23 | 15/06/2024 22:00 | CRUZ DE REBOUCAS | INTERNO - NAO PROGRAMADA - MEIO AMBIENTE - VENTO |
| 18965036_17846837 | GLORIA DO GOITA | 14/06/2024 17:23 | 14/06/2024 20:10 | GLORIA DO GOITA | INTERNO - NAO PROGRAMADA - MEIO AMBIENTE - VENTO |
| 18965519_17831287 | JABOATAO DOS GUARARAPES | 14/06/2024 21:55 | 15/06/2024 17:00 | JABOATAO | INTERNO - NAO PROGRAMADA - MEIO AMBIENTE - VENTO |
| 18964001_17856110 | SAO VICENTE FERRER | 14/06/2024 09:36 | 14/06/2024 14:00 | VICENCIA | INTERNO - NAO PROGRAMADA - MEIO AMBIENTE - VENTO |
| 18965128_17829938 | RECIFE | 15/06/2024 10:55 | 15/06/2024 14:10 | PINA | INTERNO - NAO PROGRAMADA - MEIO AMBIENTE - VENTO |
| 18962523_17826334 | BUENOS AIRES | 13/06/2024 14:36 | 13/06/2024 16:00 | VICENCIA | INTERNO - NAO PROGRAMADA - MEIO AMBIENTE - VENTO |
| 18967963_17830384 | IGARASSU | 15/06/2024 17:23 | 15/06/2024 17:27 | CRUZ DE REBOUCAS | INTERNO - NAO PROGRAMADA - MEIO AMBIENTE - VENTO |
| 18967679_17832686 | CHA GRANDE | 15/06/2024 15:53 | 16/06/2024 20:10 | JOSE MARIANO | INTERNO - NAO PROGRAMADA - MEIO AMBIENTE - VENTO |
| 18966852_17831167 | MORENO | 15/06/2024 11:15 | 15/06/2024 17:15 | MORENO | INTERNO - NAO PROGRAMADA - MEIO AMBIENTE - VENTO |
| 18967113_17857035 | RIBEIRAO | 15/06/2024 12:49 | 15/06/2024 16:29 | JOSE MARIANO | INTERNO - NAO PROGRAMADA - MEIO AMBIENTE - VENTO |
| 18967899_17830362 | TIMBAUBA | 15/06/2024 16:45 | 16/06/2024 00:45 | VICENCIA | INTERNO - NAO PROGRAMADA - MEIO AMBIENTE - VENTO |
| 18965276_17829167 | CABO DE SANTO AGOSTINHO | 14/06/2024 19:32 | 16/06/2024 10:12 | PIRAPAMA I | INTERNO - NAO PROGRAMADA - MEIO AMBIENTE - VENTO |
| 18966103_17830014 | GLORIA DO GOITA | 15/06/2024 07:38 | 15/06/2024 11:35 | GLORIA DO GOITA | INTERNO - NAO PROGRAMADA - MEIO AMBIENTE - VENTO |
| 18965918_17846224 | ABREU E LIMA | 15/06/2024 05:58 | 15/06/2024 14:30 | BOTAFOGO | INTERNO - NAO PROGRAMADA - MEIO AMBIENTE - ARVORE OU VEGETACAO |
| 18968728_17830922 | PRIMAVERA | 15/06/2024 23:37 | 16/06/2024 13:57 | JOSE MARIANO | INTERNO - NAO PROGRAMADA - MEIO AMBIENTE - ARVORE OU VEGETACAO |
| 18965564_17829084 | IGARASSU | 14/06/2024 22:24 | 15/06/2024 09:19 | IGARASSU | INTERNO - NAO PROGRAMADA - MEIO AMBIENTE - ARVORE OU VEGETACAO |
| 18961507_17835379 | PAUDALHO | 13/06/2024 01:37 | 13/06/2024 13:40 | BOTAFOGO | INTERNO - NAO PROGRAMADA - MEIO AMBIENTE - ARVORE OU VEGETACAO |
| 18963686_17849657 | BELO JARDIM | 14/06/2024 08:03 | 14/06/2024 15:22 | BELO JARDIM | INTERNO - NAO PROGRAMADA - MEIO AMBIENTE - ARVORE OU VEGETACAO |
| 18961557_17828608 | RECIFE | 13/06/2024 04:13 | 14/06/2024 13:45 | IBURA | INTERNO - NAO PROGRAMADA - MEIO AMBIENTE - QUEIMADA OU INCENDIO |
| 18961557_17828660 | RECIFE | 13/06/2024 04:13 | 14/06/2024 13:45 | IBURA | INTERNO - NAO PROGRAMADA - MEIO AMBIENTE - QUEIMADA OU INCENDIO |
| 18961517_17825226 | OLINDA | 13/06/2024 02:10 | 13/06/2024 05:30 | RIO DOCE | INTERNO - NAO PROGRAMADA - MEIO AMBIENTE - QUEIMADA OU INCENDIO |
| 18961557_17828566 | RECIFE | 13/06/2024 04:13 | 14/06/2024 13:45 | IBURA | INTERNO - NAO PROGRAMADA - MEIO AMBIENTE - QUEIMADA OU INCENDIO |
| 18968634_17831991 | CAMARAGIBE | 15/06/2024 22:00 | 15/06/2024 23:53 | CAMARAGIBE | INTERNO - NAO PROGRAMADA - MEIO AMBIENTE - QUEIMADA OU INCENDIO |
| 18967589_17833105 | IPOJUCA | 15/06/2024 15:26 | 17/06/2024 07:50 | INOSSA SENHORA DO O | INTERNO - NAO PROGRAMADA - MEIO AMBIENTE - QUEIMADA OU INCENDIO |
| 18968076_17831094 | CABO DE SANTO AGOSTINHO | 15/06/2024 18:04 | 16/06/2024 11:45 | IPOJUCA | INTERNO - NAO PROGRAMADA - MEIO AMBIENTE - ARVORE OU VEGETACAO |
| 18968506_17830950 | SURUBIM | 15/06/2024 20:33 | 18/06/2024 13:00 | SURUBIM | INTERNO - NAO PROGRAMADA - MEIO AMBIENTE - ARVORE OU VEGETACAO |
| 18966091_17856125 | PAUDALHO | 15/06/2024 07:34 | 15/06/2024 11:58 | PAUDALHO | INTERNO - NAO PROGRAMADA - MEIO AMBIENTE - DESCARGA ATMOSFERICA |
| 18962502_17826423 | ARCOVERDE | 13/06/2024 14:21 | 13/06/2024 16:52 | ARCOVERDE | INTERNO - NAO PROGRAMADA - MEIO AMBIENTE - DESCARGA ATMOSFERICA |
| 18961557_17828730 | RECIFE | 13/06/2024 04:13 | 14/06/2024 13:45 | IBURA | INTERNO - NAO PROGRAMADA - MEIO AMBIENTE - QUEIMADA OU INCENDIO |
| 18961893_17826056 | SIRINHAEM | 13/06/2024 09:11 | 13/06/2024 14:28 | RIO FORMOSO | INTERNO - NAO PROGRAMADA - MEIO AMBIENTE - VENTO |
| 18965171_17829595 | JOAO ALFREDO | 14/06/2024 18:24 | 15/06/2024 10:00 | BOM JARDIM | INTERNO - NAO PROGRAMADA - MEIO AMBIENTE - VENTO |
| 18966215_17831633 | RECIFE | 15/06/2024 08:10 | 16/06/2024 09:20 | IBURA | INTERNO - NAO PROGRAMADA - MEIO AMBIENTE - ARVORE OU VEGETACAO |
| 18968506_17830958 | SURUBIM | 15/06/2024 20:33 | 18/06/2024 13:00 | SURUBIM | INTERNO - NAO PROGRAMADA - MEIO AMBIENTE - ARVORE OU VEGETACAO |
| 18964761_17828514 | JABOATAO DOS GUARARAPES | 14/06/2024 15:33 | 14/06/2024 18:42 | PRAZERES | INTERNO - NAO PROGRAMADA - MEIO AMBIENTE - QUEIMADA OU INCENDIO |
| 18961557_17828593 | RECIFE | 13/06/2024 04:13 | 14/06/2024 13:45 | IBURA | INTERNO - NAO PROGRAMADA - MEIO AMBIENTE - QUEIMADA OU INCENDIO |
| 18964574_17828183 | RECIFE | 14/06/2024 14:02 | 14/06/2024 16:25 | RIO JORDAO | INTERNO - NAO PROGRAMADA - MEIO AMBIENTE - QUEIMADA OU INCENDIO |
| 18965929_17829590 | VITORIA DE SANTO ANTAO | 15/06/2024 06:03 | 15/06/2024 | | |

| | | | | | |
|-------------------|--------------------------|------------------|------------------|--------------------------|---|
| 18965369_17834390 | PANELAS | 14/06/2024 20:14 | 17/06/2024 15:12 | QUIPAPA | INTERNO - NAO PROGRAMADA - MEIO AMBIENTE - DESCARGA ATMOSFERICA |
| 18965715_17829668 | SANTA CRUZ DO CAPIBARIBE | 15/06/2024 00:13 | 15/06/2024 10:13 | SANTA CRUZ DO CAPIBARIBE | INTERNO - NAO PROGRAMADA - MEIO AMBIENTE - QUEIMADA OU INCENDIO |
| 18966837_17830214 | CARUARU | 15/06/2024 11:07 | 15/06/2024 15:52 | CAMPUS | INTERNO - NAO PROGRAMADA - MEIO AMBIENTE - QUEIMADA OU INCENDIO |
| 18961557_17828604 | RECIFE | 13/06/2024 04:13 | 14/06/2024 13:45 | IBURA | INTERNO - NAO PROGRAMADA - MEIO AMBIENTE - QUEIMADA OU INCENDIO |
| 18963005_17829266 | CABO DE SANTO AGOSTINHO | 13/06/2024 18:49 | 14/06/2024 18:58 | ENSEADA DOS CORAIS | INTERNO - NAO PROGRAMADA - MEIO AMBIENTE - ARVORE OU VEGETACAO |
| 18968621_17832929 | RECIFE | 15/06/2024 21:51 | 16/06/2024 09:00 | PARATIBE I | INTERNO - NAO PROGRAMADA - MEIO AMBIENTE - ARVORE OU VEGETACAO |
| 18962547_17827975 | RECIFE | 13/06/2024 14:48 | 14/06/2024 15:28 | SAO BENEDITO | INTERNO - NAO PROGRAMADA - MEIO AMBIENTE - ARVORE OU VEGETACAO |
| 18967976_17830627 | QUIPAPA | 15/06/2024 14:18 | 16/06/2024 12:07 | QUIPAPA | INTERNO - NAO PROGRAMADA - MEIO AMBIENTE - ARVORE OU VEGETACAO |
| 18967636_17830850 | JABOATAO DOS GUARARAPES | 15/06/2024 15:41 | 15/06/2024 19:49 | PIEDADE | INTERNO - NAO PROGRAMADA - MEIO AMBIENTE - QUEIMADA OU INCENDIO |
| 18963377_17827181 | PAULISTA | 14/06/2024 03:00 | 14/06/2024 05:30 | PAU AMARELO | INTERNO - NAO PROGRAMADA - MEIO AMBIENTE - QUEIMADA OU INCENDIO |
| 18968213_17831047 | IGARASSU | 15/06/2024 18:44 | 15/06/2024 20:20 | CRUZ DE REBOUCAS | INTERNO - NAO PROGRAMADA - MEIO AMBIENTE - QUEIMADA OU INCENDIO |
| 18967357_17830603 | CARUARU | 15/06/2024 14:09 | 15/06/2024 15:13 | CARUARU | INTERNO - NAO PROGRAMADA - MEIO AMBIENTE - ARVORE OU VEGETACAO |
| 18966814_17830329 | SERTANIA | 15/06/2024 10:58 | 15/06/2024 16:52 | SERTANIA | INTERNO - NAO PROGRAMADA - MEIO AMBIENTE - DESCARGA ATMOSFERICA |
| 18967431_17831719 | ESCADA | 15/06/2024 14:35 | 16/06/2024 12:17 | ESCADA | INTERNO - NAO PROGRAMADA - MEIO AMBIENTE - INUNDACAO |
| 18961557_17828605 | RECIFE | 13/06/2024 04:13 | 14/06/2024 13:45 | IBURA | INTERNO - NAO PROGRAMADA - MEIO AMBIENTE - QUEIMADA OU INCENDIO |
| 18961557_17828711 | RECIFE | 13/06/2024 04:13 | 14/06/2024 13:45 | IBURA | INTERNO - NAO PROGRAMADA - MEIO AMBIENTE - QUEIMADA OU INCENDIO |
| 18964031_17828103 | CASINHAS | 14/06/2024 09:47 | 16/06/2024 07:22 | SURUBIM | INTERNO - NAO PROGRAMADA - MEIO AMBIENTE - ARVORE OU VEGETACAO |
| 18967468_17830750 | GRAVATA | 15/06/2024 14:47 | 15/06/2024 21:45 | GRAVATA | INTERNO - NAO PROGRAMADA - MEIO AMBIENTE - ARVORE OU VEGETACAO |
| 18963648_17827610 | CONDADO | 14/06/2024 07:47 | 14/06/2024 10:30 | CONDADO | INTERNO - NAO PROGRAMADA - MEIO AMBIENTE - QUEIMADA OU INCENDIO |
| 18968699_17831090 | TORITAMA | 15/06/2024 22:59 | 16/06/2024 01:30 | TORITAMA | INTERNO - NAO PROGRAMADA - MEIO AMBIENTE - QUEIMADA OU INCENDIO |
| 18966482_17831495 | RECIFE | 15/06/2024 09:17 | 15/06/2024 14:19 | TAMARINEIRA | INTERNO - NAO PROGRAMADA - MEIO AMBIENTE - QUEIMADA OU INCENDIO |
| 18968576_17830711 | SAO JOSE DA COROA GRANDE | 15/06/2024 21:15 | 16/06/2024 00:52 | BARREIROS | INTERNO - NAO PROGRAMADA - MEIO AMBIENTE - ARVORE OU VEGETACAO |
| 18963405_17827374 | JOAO ALFREDO | 14/06/2024 05:30 | 14/06/2024 10:40 | LIMOZEIRO | INTERNO - NAO PROGRAMADA - MEIO AMBIENTE - ARVORE OU VEGETACAO |
| 18962864_17826495 | RECIFE | 13/06/2024 17:34 | 13/06/2024 19:04 | VARZEA | INTERNO - NAO PROGRAMADA - MEIO AMBIENTE - ARVORE OU VEGETACAO |
| 18965601_17829218 | JABOATAO DOS GUARARAPES | 14/06/2024 22:49 | 15/06/2024 04:20 | JABOATAO | INTERNO - NAO PROGRAMADA - MEIO AMBIENTE - ARVORE OU VEGETACAO |
| 18968031_17831342 | RECIFE | 15/06/2024 17:54 | 16/06/2024 00:40 | TAMARINEIRA | INTERNO - NAO PROGRAMADA - MEIO AMBIENTE - ARVORE OU VEGETACAO |
| 18965655_17829374 | RECIFE | 14/06/2024 23:24 | 15/06/2024 05:35 | SAO BENEDITO | INTERNO - NAO PROGRAMADA - MEIO AMBIENTE - ARVORE OU VEGETACAO |
| 18963429_17827791 | TAQUARITINGA DO NORTE | 14/06/2024 06:01 | 14/06/2024 12:20 | TORITAMA | INTERNO - NAO PROGRAMADA - MEIO AMBIENTE - ARVORE OU VEGETACAO |
| 18964946_17828424 | RECIFE | 14/06/2024 16:58 | 14/06/2024 19:43 | SANTO AMARO | INTERNO - NAO PROGRAMADA - MEIO AMBIENTE - ARVORE OU VEGETACAO |
| 18961584_17825338 | VERTENTES | 13/06/2024 05:29 | 13/06/2024 11:05 | VERTENTES | INTERNO - NAO PROGRAMADA - MEIO AMBIENTE - ARVORE OU VEGETACAO |
| 18966933_17831910 | ESCADA | 16/06/2024 13:31 | 16/06/2024 15:45 | ESCADA | INTERNO - NAO PROGRAMADA - MEIO AMBIENTE - ARVORE OU VEGETACAO |
| 18966179_17829650 | JABOATAO DOS GUARARAPES | 15/06/2024 07:55 | 15/06/2024 15:56 | JABOATAO | INTERNO - NAO PROGRAMADA - MEIO AMBIENTE - ARVORE OU VEGETACAO |
| 18965692_17829193 | RECIFE | 14/06/2024 23:40 | 15/06/2024 14:12 | TABATINGA | INTERNO - NAO PROGRAMADA - MEIO AMBIENTE - ARVORE OU VEGETACAO |
| 18966933_17829780 | ESCADA | 15/06/2024 11:43 | 15/06/2024 18:44 | ESCADA | INTERNO - NAO PROGRAMADA - MEIO AMBIENTE - ARVORE OU VEGETACAO |
| 18965745_17829228 | IGARASSU | 15/06/2024 00:45 | 15/06/2024 05:08 | CRUZ DE REBOUCAS | INTERNO - NAO PROGRAMADA - MEIO AMBIENTE - ARVORE OU VEGETACAO |
| 18961515_17825216 | PAUDALHO | 13/06/2024 02:06 | 13/06/2024 13:40 | BOFATOGU | INTERNO - NAO PROGRAMADA - MEIO AMBIENTE - ARVORE OU VEGETACAO |
| 18968658_17831884 | GRAVATA | 15/06/2024 22:21 | 16/06/2024 13:00 | GRAVATA | INTERNO - NAO PROGRAMADA - MEIO AMBIENTE - ARVORE OU VEGETACAO |
| 18966933_17831910 | ESCADA | 16/06/2024 13:31 | 16/06/2024 15:45 | ESCADA | INTERNO - NAO PROGRAMADA - MEIO AMBIENTE - ARVORE OU VEGETACAO |
| 18965168_17830194 | SAO LOURENCO DA MATA | 14/06/2024 18:21 | 15/06/2024 13:45 | TABATINGA | INTERNO - NAO PROGRAMADA - MEIO AMBIENTE - ARVORE OU VEGETACAO |
| 18965288_17829463 | RECIFE | 14/06/2024 19:39 | 14/06/2024 23:38 | CAMARAGIBE | INTERNO - NAO PROGRAMADA - MEIO AMBIENTE - ARVORE OU VEGETACAO |
| 18967586_17830163 | IPOJUCA | 15/06/2024 15:24 | 15/06/2024 18:36 | ESCARA | INTERNO - NAO PROGRAMADA - MEIO AMBIENTE - ARVORE OU VEGETACAO |
| 18967006_17829826 | SIRINHAEM | 15/06/2024 11:55 | 15/06/2024 14:55 | RIO FORMOSO | INTERNO - NAO PROGRAMADA - MEIO AMBIENTE - ARVORE OU VEGETACAO |
| 18967060_17830245 | CAMARAGIBE | 15/06/2024 12:33 | 15/06/2024 14:35 | TABATINGA | INTERNO - NAO PROGRAMADA - MEIO AMBIENTE - ARVORE OU VEGETACAO |
| 18968728_17830922 | PRIMAVERA | 15/06/2024 23:37 | 16/06/2024 05:30 | VITORIA DE SANTO ANTAO | INTERNO - NAO PROGRAMADA - MEIO AMBIENTE - ARVORE OU VEGETACAO |
| 18965795_17832281 | ABREU E LIMA | 15/06/2024 02:19 | 15/06/2024 14:45 | CRUZ DE REBOUCAS | INTERNO - NAO PROGRAMADA - MEIO AMBIENTE - ARVORE OU VEGETACAO |
| 18968078_17832663 | OROBO | 15/06/2024 18:04 | 16/06/2024 21:15 | BOM JARDIM | INTERNO - NAO PROGRAMADA - MEIO AMBIENTE - ARVORE OU VEGETACAO |
| 18965243_17828966 | CABO DE SANTO AGOSTINHO | 14/06/2024 19:11 | 14/06/2024 21:10 | ENSEADA DOS CORAIS | INTERNO - NAO PROGRAMADA - MEIO AMBIENTE - ARVORE OU VEGETACAO |
| 18964338_17829007 | TORITAMA | 14/06/2024 11:50 | 14/06/2024 18:00 | TORITAMA | INTERNO - NAO PROGRAMADA - MEIO AMBIENTE - ARVORE OU VEGETACAO |
| 18965288_17829461 | RECIFE | 14/06/2024 19:39 | 15/06/2024 12:21 | CAMARAGIBE | INTERNO - NAO PROGRAMADA - MEIO AMBIENTE - ARVORE OU VEGETACAO |
| 18967904_17830975 | IPOJUCA | 15/06/2024 17:10 | 15/06/2024 23:37 | IPOJUCA | INTERNO - NAO PROGRAMADA - MEIO AMBIENTE - ARVORE OU VEGETACAO |
| 18968629_17831670 | NAZARE DA MATA | 15/06/2024 21:55 | 16/06/2024 11:04 | NAZARE DA MATA | INTERNO - NAO PROGRAMADA - MEIO AMBIENTE - ARVORE OU VEGETACAO |
| 18962087_17826067 | IATI | 13/06/2024 10:31 | 14/06/2024 12:07 | AGUAS BELAS | INTERNO - NAO PROGRAMADA - MEIO AMBIENTE - ARVORE OU VEGETACAO |
| 18967146_17830413 | SAO JOSE DA COROA GRANDE | 15/06/2024 13:00 | 15/06/2024 15:50 | BARREIROS | INTERNO - NAO PROGRAMADA - MEIO AMBIENTE - ARVORE OU VEGETACAO |
| 18968321_17832679 | PEDRA | 15/06/2024 19:11 | 16/06/2024 19:26 | ARCOVERDE | INTERNO - NAO PROGRAMADA - MEIO AMBIENTE - ARVORE OU VEGETACAO |
| 18964103_17851518 | VERTENTE DO LERIO | 14/06/2024 10:17 | 14/06/2024 12:20 | SURUBIM | INTERNO - NAO PROGRAMADA - MEIO AMBIENTE - ARVORE OU VEGETACAO |
| 18962055_17825888 | VITORIA DE SANTO ANTAO | 13/06/2024 10:16 | 13/06/2024 13:07 | VITORIA DE SANTO ANTAO | INTERNO - NAO PROGRAMADA - MEIO AMBIENTE - DESCARGA ATMOSFERICA |
| 18962706_17826925 | BUIQUE | 13/06/2024 16:26 | 13/06/2024 20:05 | BUIQUE | INTERNO - NAO PROGRAMADA - MEIO AMBIENTE - DESCARGA ATMOSFERICA |
| 18963126_17827144 | VERTENTE DO LERIO | 14/06/2024 03:50 | 14/06/2024 04:04 | SURUBIM | INTERNO - NAO PROGRAMADA - MEIO AMBIENTE - DESCARGA ATMOSFERICA |
| 18968097_17830594 | RECIFE | 15/06/2024 18:48 | 15/06/2024 19:48 | MACAXEIRA | INTERNO - NAO PROGRAMADA - MEIO AMBIENTE - DESCARGA ATMOSFERICA |
| 18967912_17833012 | SAO JOSE DA COROA GRANDE | 15/06/2024 17:12 | 16/06/2024 23:45 | TABATINGA | INTERNO - NAO PROGRAMADA - MEIO AMBIENTE - DESCARGA ATMOSFERICA |
| 18962060_17826629 | CANHOTINHO | 13/06/2024 10:19 | 13/06/2024 20:02 | LAJEDO | INTERNO - NAO PROGRAMADA - MEIO AMBIENTE - DESCARGA ATMOSFERICA |
| 18964229_17828248 | CARPINA | 14/06/2024 10:40 | 14/06/2024 13:50 | CARPINA | INTERNO - NAO PROGRAMADA - MEIO AMBIENTE - DESCARGA ATMOSFERICA |
| 18966354_17831481 | CARUARU | 15/06/2024 08:43 | 16/06/2024 09:14 | TORITAMA | INTERNO - NAO PROGRAMADA - MEIO AMBIENTE - DESCARGA ATMOSFERICA |
| 18965946_17829824 | PAUDALHO | 15/06/2024 06:13 | 15/06/2024 09:28 | PAUDALHO | INTERNO - NAO PROGRAMADA - MEIO AMBIENTE - DESCARGA ATMOSFERICA |
| 18965979_17829810 | MACHADOS | 15/06/2024 06:40 | 15/06/2024 17:30 | VIENCIA | INTERNO - NAO PROGRAMADA - MEIO AMBIENTE - DESCARGA ATMOSFERICA |
| 18962323_17826914 | ITAIBA | 13/06/2024 12:32 | 13/06/2024 18:36 | AGUAS BELAS | INTERNO - NAO PROGRAMADA - MEIO AMBIENTE - DESCARGA ATMOSFERICA |
| 18964380_17829080 | BEZERROS | 14/06/2024 12:10 | 14/06/2024 20:40 | RIACHO DAS ALMAS | INTERNO - NAO PROGRAMADA - MEIO AMBIENTE - DESCARGA ATMOSFERICA |
| 18962434_17826523 | SAO BENEDITO DO SUL | 13/06/2024 13:33 | 13/06/2024 17:13 | QUIPAPA | INTERNO - NAO PROGRAMADA - MEIO AMBIENTE - DESCARGA ATMOSFERICA |
| 18953426_17826610 | VITORIA DE SANTO ANTAO | 13/06/2024 15:20 | 13/06/2024 15:50 | VITORIA DE SANTO ANTAO | INTERNO - NAO PROGRAMADA - MEIO AMBIENTE - EROSAO |
| 18966210_17829492 | SIRINHAEM | 15/06/2024 07:32 | 15/06/2024 09:44 | RIO FORMOSO | INTERNO - NAO PROGRAMADA - MEIO AMBIENTE - EROSAO |
| 18965239_17829187 | JABOATAO DOS GUARARAPES | 14/06/2024 19:07 | 14/06/2024 21:43 | SETUBAL | INTERNO - NAO PROGRAMADA - MEIO AMBIENTE - QUEIMADA OU INCENDIO |
| 18963891_17828003 | ITAMARACA | 14/06/2024 09:02 | 14/06/2024 14:30 | ITAMARACA | INTERNO - NAO PROGRAMADA - MEIO AMBIENTE - QUEIMADA OU INCENDIO |
| 18961552_17825305 | JABOATAO DOS GUARARAPES | 13/06/2024 04:06 | 13/06/2024 08:40 | JABOATAO | INTERNO - NAO PROGRAMADA - MEIO AMBIENTE - QUEIMADA OU INCENDIO |
| 18967039_17830533 | BELO JARDIM | 15/06/2024 12:22 | 15/06/2024 18:40 | BELO JARDIM | INTERNO - NAO PROGRAMADA - MEIO AMBIENTE - QUEIMADA OU INCENDIO |
| 18964216_17833692 | ITAMARACA | 14/06/2024 10:58 | 15/06/2024 11:33 | ITAMARACA | INTERNO - NAO PROGRAMADA - MEIO AMBIENTE - QUEIMADA OU INCENDIO |
| 18965840_17829352 | RECIFE | 15/06/2024 04:01 | 15/06/2024 04:11 | CAXANGA | INTERNO - NAO PROGRAMADA - MEIO AMBIENTE - VENTO |
| 18966206_17829642 | SIRINHAEM | 15/06/2024 10:14 | 15/06/2024 11:25 | RIO FORMOSO | INTERNO - NAO PROGRAMADA - MEIO AMBIENTE - VENTO |
| 18965840_17829349 | RECIFE | 15/06/2024 04:01 | 15/06/2024 04:11 | CAXANGA | INTERNO - NAO PROGRAMADA - MEIO AMBIENTE - VENTO |
| 18963315_17827550 | CAMARAGIBE | 14/06/2024 11:03 | 14/06/2024 11:08 | TABATINGA | INTERNO - NAO PROGRAMADA - MEIO AMBIENTE - VENTO |
| 18967694_17830698 | JUPI | 15/06/2024 16:02 | 15/06/2024 20:17 | LAJEDO | INTERNO - NAO PROGRAMADA - MEIO AMBIENTE - VENTO |
| 18967402_17837302 | GRAVATA | 16/06/2024 01:06 | 16/06/2024 01:22 | GRAVATA II | INTERNO - NAO PROGRAMADA - MEIO AMBIENTE - VENTO |
| 18967304_17829986 | XEXEU | 15/06/2024 13:50 | 16/06/2024 01:47 | PALMARES | INTERNO - NAO PROGRAMADA - MEIO AMBIENTE - VENTO |
| 18965679_17829568 | CUMARU | 14/06/2024 23:33 | 15/06/2024 09:20 | PASSIRA | INTERNO - NAO PROGRAMADA - MEIO AMBIENTE - VENTO |
| 18962991_17827256 | CALCADO | 13/06/2024 18:38 | 14/06/2024 04:45 | HELIOPOLIS | INTERNO - NAO PROGRAMADA - MEIO AMBIENTE - VENTO |
| 18963823_17827843 | CANHOTINHO | 14/06/2024 08:46 | 14/06/2024 13:42 | QUIPAPA | INTERNO - NAO PROGRAMADA - MEIO AMBIENTE - VENTO |
| 18968673_17831542 | OLINDA | 15/06/2024 22:32 | 16/06/2024 11:00 | RIO DOCE | INTERNO - NAO PROGRAMADA - MEIO AMBIENTE - VENTO |
| 18967773_17830696 | TIMBAUBA | 15/06/2024 16:29 | 16/06/2024 15:00 | TIMBAUBA | INTERNO - NAO PROGRAMADA - MEIO AMBIENTE - VENTO |
| 18967987_17831146 | PAULISTA | 15/06/2024 17:34 | 15/06/2024 23:00 | RIO DOCE | INTERNO - NAO PROGRAMADA - MEIO AMBIENTE - VENTO |
| 18967317_17832038 | JABOATAO DOS GUARARAPES | 15/06/2024 13:45 | 16/06/2024 08:50 | JABOATAO | INTERNO - NAO PROGRAMADA - MEIO AMBIENTE - VENTO |
| 18964800_17829236 | PAUDALHO | 14/06/2024 15:55 | 14/06/2024 20:19 | PAUDALHO | INTERNO - NAO PROGRAMADA - MEIO AMBIENTE - VENTO |
| 18961511_17825146 | ITAMBE | 13/06/2024 01:53 | 13/06/2024 02:58 | ORATORIO | INTERNO - NAO PROGRAMADA - MEIO AMBIENTE - VENTO |
| 18967458_17830914 | SAO JOAQUIM DO MONTE | 15/06/2024 14:44 | 16/06/2024 03:10 | CAMOCIM DE SAO FELIX | INTERNO - NAO PROGRAMADA - MEIO AMBIENTE - VENTO |
| 18968659_17831264 | CAMUTANGA | 15/06/2024 22:21 | 16/06/2024 05:09 | TIMBAUBA | INTERNO - NAO PROGRAMADA - MEIO AMBIENTE - VENTO |
| 18965265_17829092 | GRAVATA | 14/06/2024 19:22 | 14/06/2024 23:53 | GRAVATA | INTERNO - NAO PROGRAMADA - MEIO AMBIENTE - VENTO |
| 18966190_17831779 | RECIFE | 16/06/2024 10:59 | 16/06/2024 11:24 | GAZOMETRO | INTERNO - NAO PROGRAMADA - MEIO AMBIENTE - VENTO |
| 18965840_17829354 | RECIFE | 15/06/2024 04:01 | 15/06/2024 04:11 | IPUTINGA | INTERNO - NAO PROGRAMADA - MEIO AMBIENTE - VENTO |
| 18968488_17831555 | BOM JARDIM | 15/06/2024 20:20 | 16/06/2024 10:24 | BOM JARDIM | INTERNO - NAO PROGRAMADA - MEIO AMBIENTE - VENTO |
| 18962859_17874196 | SAO JOAO | 13/06/2024 17:34 | 13/06/2024 19:37 | HELIOPOLIS | INTERNO - NAO PROGRAMADA - MEIO AMBIENTE - VENTO |
| 18967664_17830724 | CORRENTES | 15/06/2024 15:49 | 15/06/2024 21:20 | CORRENTES | INTERNO - NAO PROGRAMADA - MEIO AMBIENTE - VENTO |
| 18965072_17828958 | CABO DE SANTO AGOSTINHO | 14/06/2024 17:43 | 14/06/2024 21:53 | CABO | INTERNO - NAO PROGRAMADA - MEIO AMBIENTE - VENTO |
| 18964750_17829041 | QUIPAPA | 14/06/2024 15:30 | 14/06/2024 21:10 | QUIPAPA | INTERNO - NAO PROGRAMADA - MEIO AMBIENTE - VENTO |
| 18963346_17827776 | ARCOVERDE | 14/06/2024 01:45 | 14/06/2024 05:30 | ARCOVERDE | INTERNO - NAO PROGRAMADA - MEIO AMBIENTE - VENTO |
| 18967112_17831417 | TIMBAUBA | 15/06/2024 12:49 | 16/06/2024 08:10 | TIMBAUBA | INTERNO - NAO PROGRAMADA - MEIO AMBIENTE - VENTO |
| 18968279_17831109 | CARUARU | 16/06/2024 03:18 | 16/06/2024 17:33 | CARUARU | INTERNO - NAO PROGRAMADA - MEIO AMBIENTE - ARVORE OU VEGETACAO |
| 18962345_17826922 | SAO LOURENCO DA MATA | 13/06/2024 12:42 | 13/06/2024 22:35 | SAO LOURENCO DA MATA | INTERNO - NAO PROGRAMADA - MEIO AMBIENTE - ARVORE OU VEGETACAO |
| 18963439_17827383 | QUIPAPA | 14/06/2024 06:11 | 14/06/2024 09:40 | QUIPAPA | INTERNO - NAO PROGRAMADA - MEIO AMBIENTE - ARVORE OU VEGETACAO |
| 18965390_17833126 | BOM JARDIM | 14/06/2024 20:31 | 15/06/2024 15:47 | BOM JARDIM | INTERNO - NAO PROGRAMADA - MEIO AMBIENTE - ARVORE OU VEGETACAO |
| 18966341_17829607 | JABOATAO DOS GUARARAPES | 15/06/2024 08:41 | 15/06/2024 13:03 | JABOATAO | INTERNO - NAO PROGRAMADA - MEIO AMBIENTE - ARVORE OU VEGETACAO |
| 18965439_17829308 | BUIQUE | 14/06/2024 21:06 | 15/06/2024 02:30 | BUIQUE | INTERNO - NAO PROGRAMADA - MEIO AMBIENTE - DESCARGA ATMOSFERICA |
| 18965439_17829306 | BUIQUE | 14/06/2024 21:06 | 15/06/2024 02:30 | BUIQUE | INTERNO - NAO PROGRAMADA - MEIO AMBIENTE - DESCARGA ATMOSFERICA |
| 18961557_17828699 | RECIFE | 13/06/2024 04:13 | 14/06/2024 13:45 | IBURA | INTERNO - NAO PROGRAMADA - MEIO AMBIENTE - QUEIMADA OU INCENDIO |
| 18962446_17827736 | RECIFE | 13/06/20 | | | |

| | | | | | |
|-------------------|-------------------------|------------------|------------------|--------------------|---|
| 18963648_17827611 | CONDADO | 14/06/2024 07:47 | 14/06/2024 10:30 | CONDADO | INTERNO - NAO PROGRAMADA - MEIO AMBIENTE - QUEIMADA OU INCENDIO |
| 18961557_17828589 | RECIFE | 13/06/2024 04:13 | 14/06/2024 13:45 | IBURA | INTERNO - NAO PROGRAMADA - MEIO AMBIENTE - QUEIMADA OU INCENDIO |
| 18967578_17831079 | CAMARAGIBE | 15/06/2024 15:21 | 15/06/2024 21:40 | TABATINGA | INTERNO - NAO PROGRAMADA - MEIO AMBIENTE - QUEIMADA OU INCENDIO |
| 18964176_17828239 | SALGADINHO | 14/06/2024 10:46 | 14/06/2024 15:45 | PASSIRA | INTERNO - NAO PROGRAMADA - MEIO AMBIENTE - VENTO |
| 18964473_17834453 | CARUARU | 14/06/2024 13:05 | 17/06/2024 16:28 | AGRESTINA | INTERNO - NAO PROGRAMADA - MEIO AMBIENTE - VENTO |
| 18966919_17831661 | VICENCIA | 15/06/2024 11:36 | 16/06/2024 10:30 | VICENCIA | INTERNO - NAO PROGRAMADA - MEIO AMBIENTE - VENTO |
| 18963026_17836951 | MACHADOS | 14/06/2024 08:10 | 14/06/2024 09:03 | BOM JARDIM | INTERNO - NAO PROGRAMADA - MEIO AMBIENTE - ARVORE OU VEGETACAO |
| 18963638_17827478 | ARCOVERDE | 14/06/2024 07:43 | 14/06/2024 10:19 | ARCOVERDE | INTERNO - NAO PROGRAMADA - MEIO AMBIENTE - DESCARGA ATMOSFERICA |
| 18961557_17828683 | RECIFE | 13/06/2024 04:13 | 14/06/2024 13:45 | IBURA | INTERNO - NAO PROGRAMADA - MEIO AMBIENTE - QUEIMADA OU INCENDIO |
| 18961557_17828685 | RECIFE | 13/06/2024 04:13 | 14/06/2024 13:45 | IBURA | INTERNO - NAO PROGRAMADA - MEIO AMBIENTE - QUEIMADA OU INCENDIO |
| 18967134_17830305 | RECIFE | 15/06/2024 12:56 | 15/06/2024 16:33 | ESTANCIA | INTERNO - NAO PROGRAMADA - MEIO AMBIENTE - VENTO |
| 18965259_17829789 | SALOA | 14/06/2024 19:18 | 15/06/2024 09:45 | CAETES | INTERNO - NAO PROGRAMADA - MEIO AMBIENTE - VENTO |
| 18968506_17830945 | SURUBIM | 15/06/2024 20:33 | 18/06/2024 13:00 | SURUBIM | INTERNO - NAO PROGRAMADA - MEIO AMBIENTE - ARVORE OU VEGETACAO |
| 18968506_17830948 | SURUBIM | 15/06/2024 20:33 | 18/06/2024 13:00 | SURUBIM | INTERNO - NAO PROGRAMADA - MEIO AMBIENTE - ARVORE OU VEGETACAO |
| 18961557_17828691 | RECIFE | 13/06/2024 04:13 | 14/06/2024 13:45 | IBURA | INTERNO - NAO PROGRAMADA - MEIO AMBIENTE - QUEIMADA OU INCENDIO |
| 18963891_17828008 | ITAMARACA | 14/06/2024 09:02 | 14/06/2024 14:30 | ITAMARACA | INTERNO - NAO PROGRAMADA - MEIO AMBIENTE - QUEIMADA OU INCENDIO |
| 18965119_17836039 | PAULISTA | 14/06/2024 18:03 | 14/06/2024 23:25 | PAU AMARELO | INTERNO - NAO PROGRAMADA - MEIO AMBIENTE - QUEIMADA OU INCENDIO |
| 18961557_17828642 | RECIFE | 13/06/2024 04:13 | 14/06/2024 13:45 | IBURA | INTERNO - NAO PROGRAMADA - MEIO AMBIENTE - QUEIMADA OU INCENDIO |
| 18961557_17828600 | RECIFE | 13/06/2024 04:13 | 14/06/2024 13:45 | IBURA | INTERNO - NAO PROGRAMADA - MEIO AMBIENTE - QUEIMADA OU INCENDIO |
| 18967522_17832345 | ABREU E LIMA | 15/06/2024 15:07 | 16/06/2024 20:09 | CRUZ DE REBOUCAS | INTERNO - NAO PROGRAMADA - MEIO AMBIENTE - VENTO |
| 18961607_17825883 | JABOATAO DOS GUARARAPES | 13/06/2024 06:28 | 13/06/2024 12:27 | JABOATAO | INTERNO - NAO PROGRAMADA - MEIO AMBIENTE - ARVORE OU VEGETACAO |
| 18968651_17831017 | GRAVATA | 15/06/2024 22:16 | 16/06/2024 03:17 | GRAVATA | INTERNO - NAO PROGRAMADA - MEIO AMBIENTE - ARVORE OU VEGETACAO |
| 18961557_17828587 | RECIFE | 13/06/2024 04:13 | 14/06/2024 13:45 | IBURA | INTERNO - NAO PROGRAMADA - MEIO AMBIENTE - QUEIMADA OU INCENDIO |
| 18968735_17831298 | BEZERROS | 15/06/2024 23:42 | 16/06/2024 05:40 | BEZERROS | INTERNO - NAO PROGRAMADA - MEIO AMBIENTE - QUEIMADA OU INCENDIO |
| 18961762_17826022 | IATI | 13/06/2024 08:19 | 13/06/2024 12:30 | BOM CONSELHO | INTERNO - NAO PROGRAMADA - MEIO AMBIENTE - QUEIMADA OU INCENDIO |
| 18967166_17830291 | SAO LOURENCO DA MATA | 15/06/2024 13:05 | 15/06/2024 16:40 | TABATINGA | INTERNO - NAO PROGRAMADA - MEIO AMBIENTE - VENTO |
| 18966950_17833336 | VICENCIA | 15/06/2024 11:46 | 15/06/2024 16:16 | VICENCIA | INTERNO - NAO PROGRAMADA - MEIO AMBIENTE - ARVORE OU VEGETACAO |
| 18963358_17840196 | ALIANCA | 14/06/2024 01:55 | 14/06/2024 07:11 | CONDADO | INTERNO - NAO PROGRAMADA - MEIO AMBIENTE - DESCARGA ATMOSFERICA |
| 18967584_17830376 | CASINHAS | 15/06/2024 15:24 | 15/06/2024 18:17 | SURUBIM | INTERNO - NAO PROGRAMADA - MEIO AMBIENTE - ARVORE OU VEGETACAO |
| 18967389_17834355 | SAO JOAO | 15/06/2024 14:23 | 15/06/2024 17:16 | ANGELIM | INTERNO - NAO PROGRAMADA - MEIO AMBIENTE - ARVORE OU VEGETACAO |
| 18966306_17830167 | CABO DE SANTO AGOSTINHO | 15/06/2024 08:34 | 15/06/2024 18:10 | ENSEADA DOS CORAIS | INTERNO - NAO PROGRAMADA - MEIO AMBIENTE - ARVORE OU VEGETACAO |
| 18968506_17830957 | SURUBIM | 15/06/2024 20:33 | 18/06/2024 13:00 | SURUBIM | INTERNO - NAO PROGRAMADA - MEIO AMBIENTE - ARVORE OU VEGETACAO |
| 18962254_17826849 | OLINDA | 13/06/2024 11:49 | 13/06/2024 22:25 | RIO DOCE | INTERNO - NAO PROGRAMADA - MEIO AMBIENTE - QUEIMADA OU INCENDIO |
| 18965654_17847891 | RECIFE | 14/06/2024 23:24 | 15/06/2024 01:25 | BONJI | INTERNO - NAO PROGRAMADA - MEIO AMBIENTE - QUEIMADA OU INCENDIO |
| 18961557_17828676 | RECIFE | 13/06/2024 04:13 | 14/06/2024 13:45 | IBURA | INTERNO - NAO PROGRAMADA - MEIO AMBIENTE - QUEIMADA OU INCENDIO |
| 18961883_17826749 | ALTINHO | 13/06/2024 09:07 | 13/06/2024 16:51 | AGRESTINA | INTERNO - NAO PROGRAMADA - MEIO AMBIENTE - ARVORE OU VEGETACAO |
| 18964863_17830058 | RECIFE | 14/06/2024 16:31 | 15/06/2024 12:18 | SANTO AMARO | INTERNO - NAO PROGRAMADA - MEIO AMBIENTE - QUEIMADA OU INCENDIO |
| 18961557_17828643 | RECIFE | 13/06/2024 04:13 | 14/06/2024 13:45 | IBURA | INTERNO - NAO PROGRAMADA - MEIO AMBIENTE - QUEIMADA OU INCENDIO |

Anexo III – Diagramas Unifilares dos Regionais



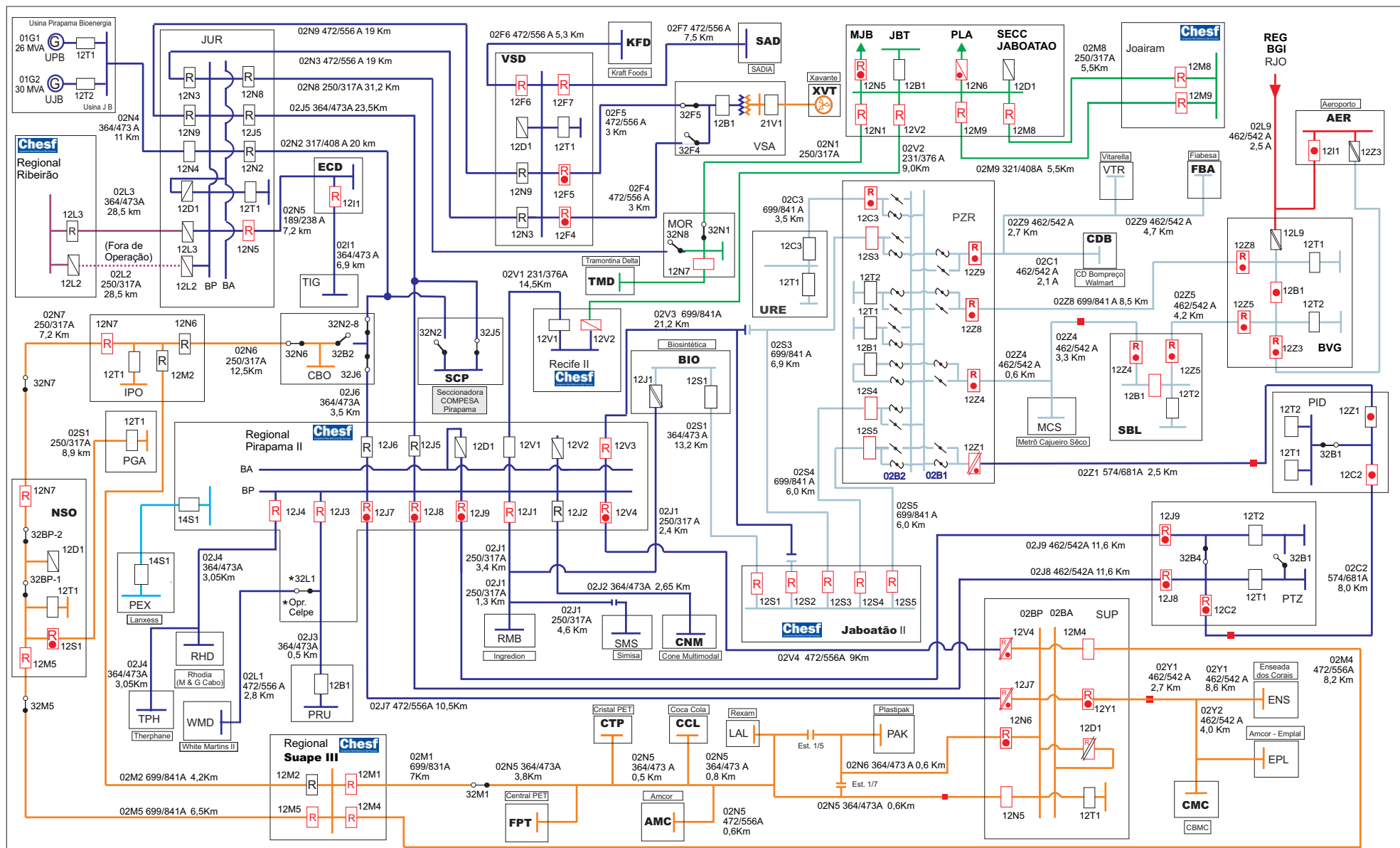
| Dados das alterações | |
|----------------------|---|
| Natalício / 24.08.16 | Transferência S/Es SBT/BBR em definitivo de MRR para Regional Mirueira II - MID |
| Natalício / 05.02.18 | Entrada em operação LT 02L5 MRR/STA - Derivação 02L5/OLI |
| Natalício / 27.05.18 | Transferência S/E TAM de BGI para MRR |
| Natalício / 11.09.22 | Interligação com link provisório Lts 02J8 MID-SBT e 02L1 SBT-BBR. |
| Elizeu/22.08.23 | Entrada em operação dos novos disjuntores 12B1, 12B2, 12D1, 12J8 e 12J7. |

| Legenda | | |
|---------------------------------|---------------------------------|---------------------------------|
| Urbano | Predominante Rural | Rural |
| → Aberto | → Aberto | → Aberto |
| → Fechado | → Fechado | → Fechado |
| → Fechado c/Rel. | → Fechado c/Rel. | → Fechado c/Rel. |
| → Aberto c/Rel (quando fechado) | → Aberto c/Rel (quando fechado) | → Aberto c/Rel (quando fechado) |

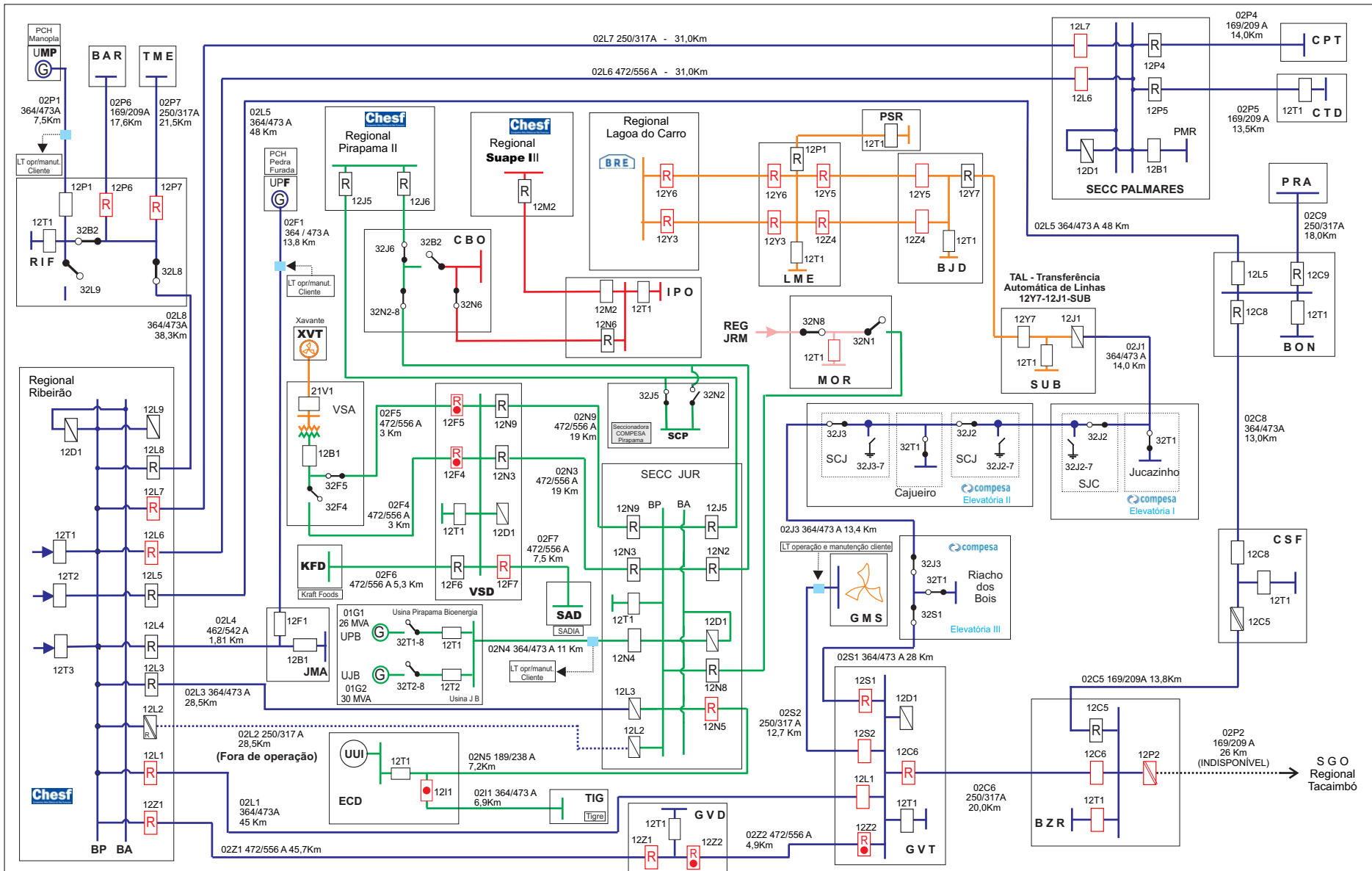
| Padrão de cores |
|-----------------|
| MID - 69 kV |
| BGI - 69 kV |
| MRR - 69 kV |
| PFE - 69 kV |
| JRM - 69 kV |
| RCD - 230 kV |

STN - NOP - NOLT
Supervisora NOLT - Eng. Elaine França

REGIONAL MIRUEIRA II - MID



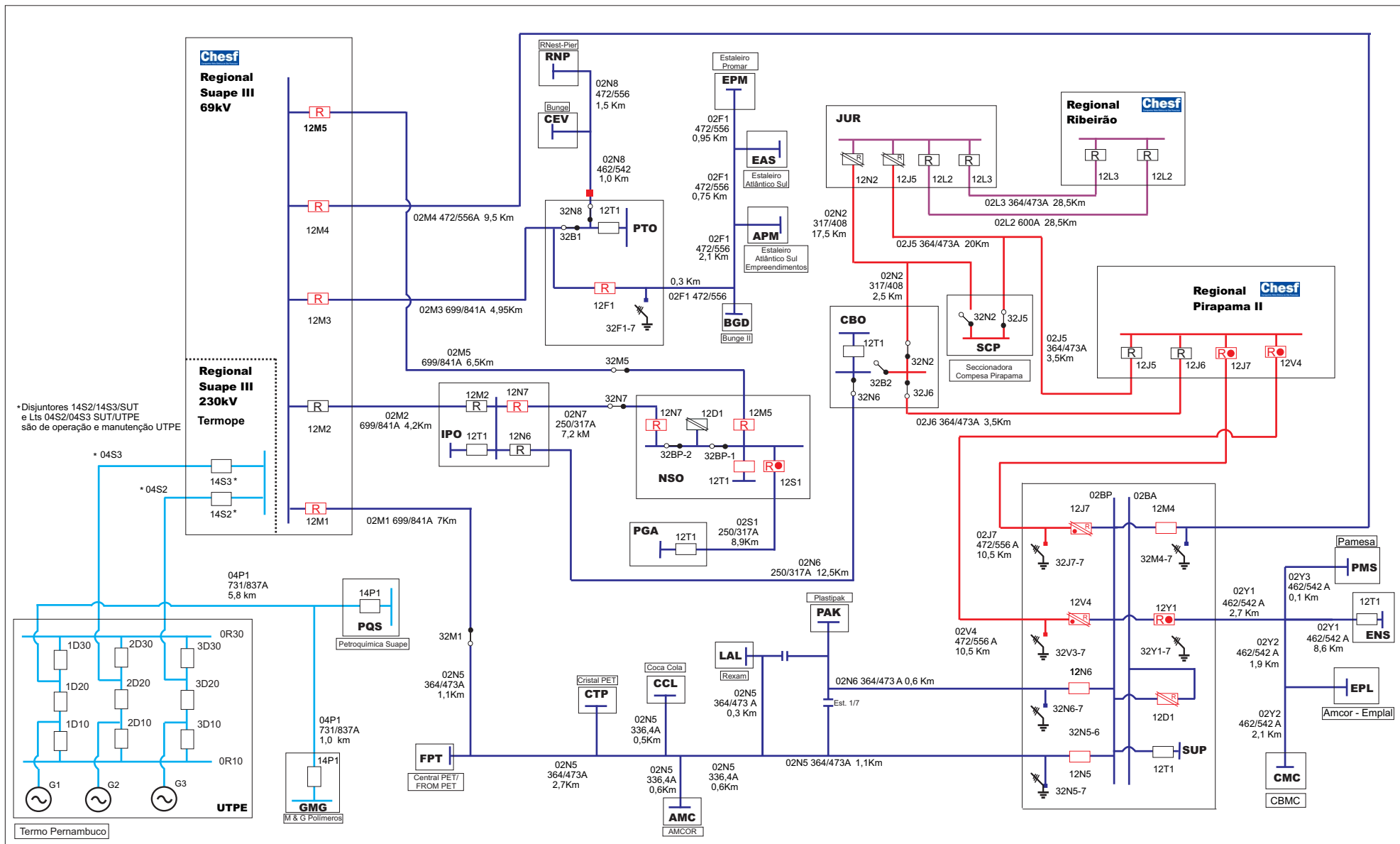
| Dados das alterações | | Legenda Disjuntores | | | Padrão de cores | NEOENERGIA PERNAMBUCO | STN - NOP - NOLT Supervisora NOLT - Eng. Elaine França |
|----------------------|---|---------------------------------|---------------------------------|---------------------------------|-----------------|--------------------------|---|
| Natalício / 12.07.22 | Fechamento anel Lts 02M2/02N7/02M5 SUT/IPO/NSO. | Urbano | Predominante Rural | Rural | PRD 230 kV | | REGIONAL PIRAPAMA II - PRD |
| Natalício / 10.03.23 | Mudança de configuração de operação de barras de 69kV Sec PZR. | → Aberto | → Aberto | → Aberto | PRD 69 kV | | |
| Natalício / 12.03.23 | Mudança config 02M5 SUT-NSO com entrada em operação 12M5-SUT. | → Fechado | → Fechado | → Fechado | BGI 69 kV | | |
| Natalício / 13.07.23 | Entrada em operação Cliente Amcor-Emplal na derivação 02Y2-CMC. | → Fechado c/Rel. | → Fechado c/Rel. | → Fechado c/Rel. | RIB 69 kV | | |
| | | → Aberto c/Rel (quando fechado) | → Aberto c/Rel (quando fechado) | → Aberto c/Rel (quando fechado) | JRM 69 kV | | |
| | | | | | SUT 69 kV | | |
| | | | | | JBD 69 kV | | |



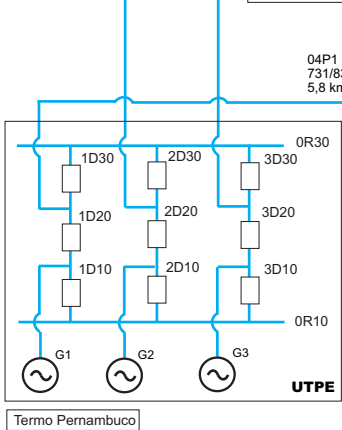
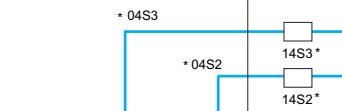
| Dados das alterações | | Legenda | | | Padrão de cores |
|----------------------|---|--|--|--|-----------------|
| Natalício / 25.07.21 | Desligamento/desativação Sec JUR (Obra retrofit JUR) | Urbano | Predominante Rural | Rural | |
| Natalício / 20.03.22 | Término obra e retorno Sec JUR para operação. | → Aberto → Fechado → Fechado c/Rel. → Aberto c/Rel (quando fechado) | → Aberto → Fechado → Fechado c/Rel. → Aberto c/Rel (quando fechado) | → Aberto → Fechado → Fechado c/Rel. → Aberto c/Rel (quando fechado) | |
| Natalício / 21.12.22 | Entrada em operação 12L5-BON, 12C8-CSF, 12Y7/12J1-SUB | | | | |
| Natalício / 13.04.23 | Entrada em operação 12C8-12C9-BON, 12C5-CSF. | | | | |

STN - NOP - NOLT
 Supervisora NOLT - Eng. Elaine França

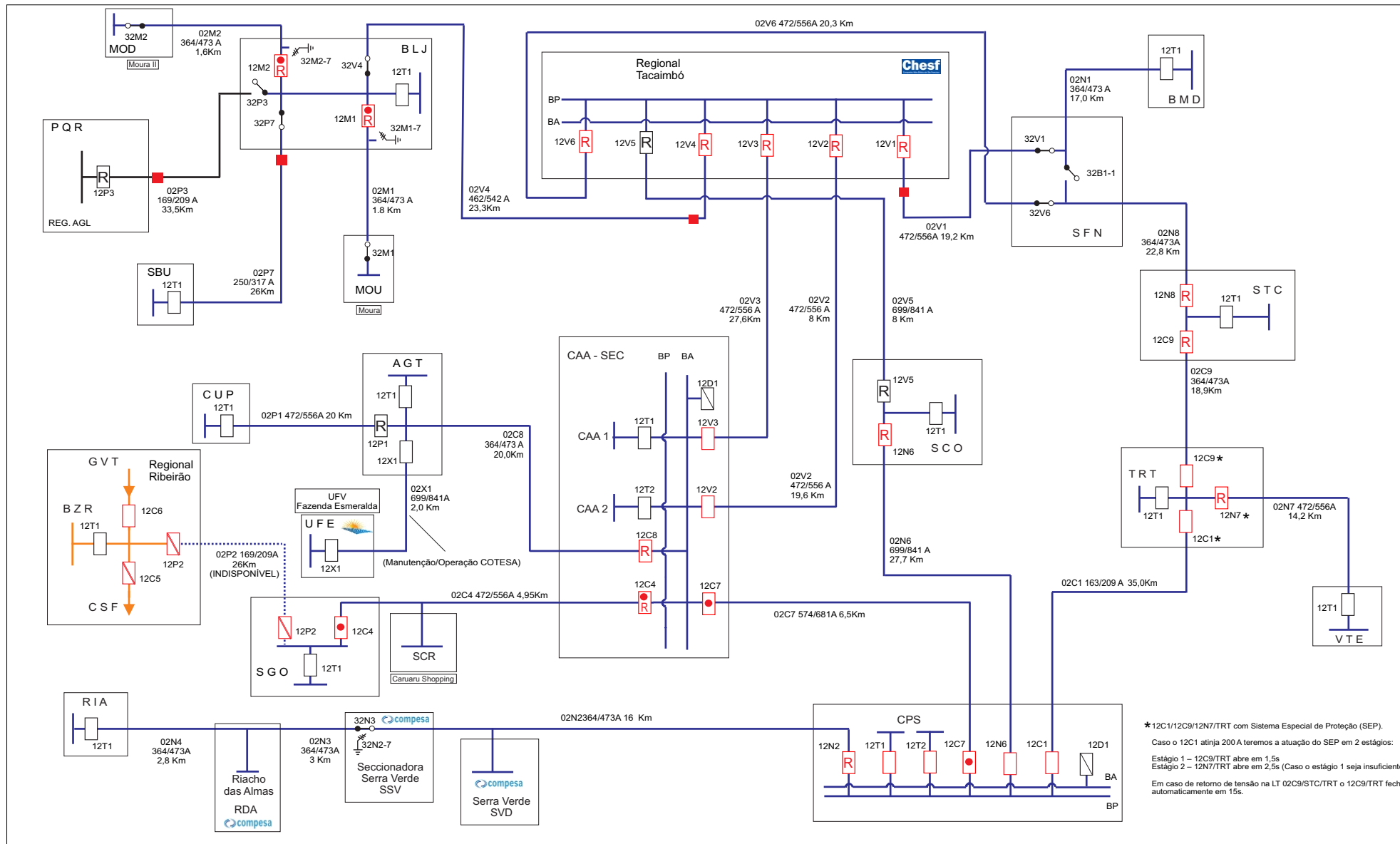
REGIONAL RIBEIRÃO - RIB



*Disjuntores 14S2/14S3/SUT e Lts 04S2/04S3 SUT/UTPE são de operação e manutenção UTPE



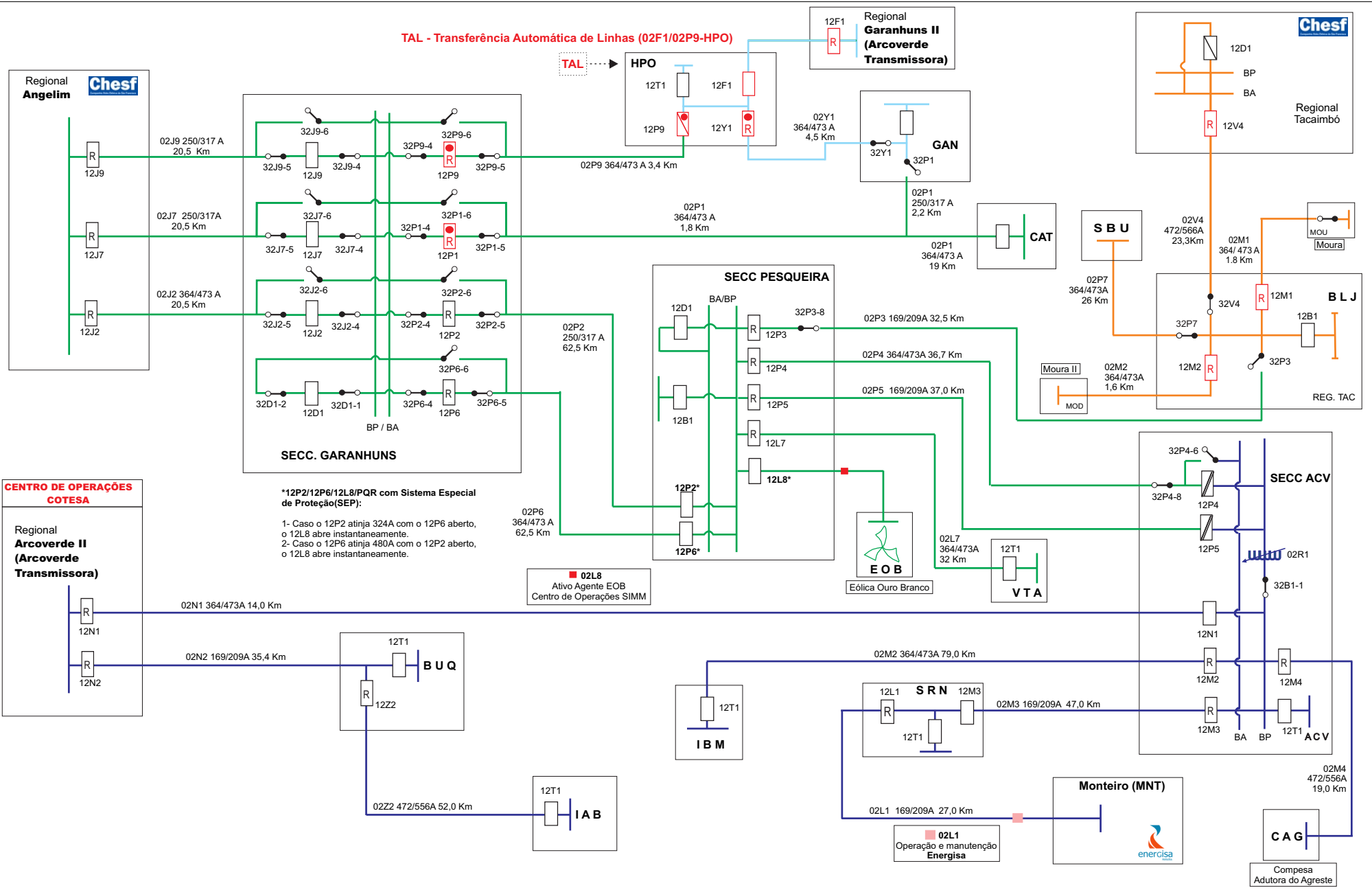
| Dados das alterações | | Legenda Disjuntores | | | Padrão de cores |
|----------------------|--|---|---|---|---|
| J.Vicente / 31.01.23 | Atualização da configuração dos disjuntores em SUP | Urbano | Predominante Rural | Rural | <div style="display: flex; flex-direction: column; gap: 5px;"> <div>■ SUT 230 kV</div> <div>■ SUT 69 kV</div> <div>■ PRD 69 kV</div> <div>■ RIB 69 kV</div> </div> |
| Natalício / 12.03.23 | Nova configuração LT 02M5 com entrada em operação 12M5-SUT | <div style="display: flex; flex-direction: column; gap: 5px;"> <div> → Aberto</div> <div> → Fechado</div> <div>● → Fechado c/Rel.</div> <div>/ → Aberto c/Rel (quando fechado)</div> </div> | <div style="display: flex; flex-direction: column; gap: 5px;"> <div> → Aberto</div> <div> → Fechado</div> <div>/ → Fechado c/Rel.</div> <div>/ → Aberto c/Rel (quando fechado)</div> </div> | <div style="display: flex; flex-direction: column; gap: 5px;"> <div> → Aberto</div> <div> → Fechado</div> <div>/ → Fechado c/Rel.</div> <div>/ → Aberto c/Rel (quando fechado)</div> </div> | <div style="display: flex; align-items: center; gap: 10px;"> <div> <p>STN - NOP - NOLT</p> <p>Supervisora NOLT - Eng. Elaine França</p> </div> </div> <h2 style="text-align: center; margin-top: 10px;">REGIONAL SUAPE III - SUT</h2> |
| Natalício / 13.07.23 | Entrada em Operação novo Cliente 69kV Amcor-Emplal (EPL) | | | | |
| Natalício / 14.11.23 | Entrada em Operação novo Cliente 69kV Pamesa (PMS) | | | | |



* 12C1/12C9/12N7/TRT com Sistema Especial de Proteção (SEP).
 Caso o 12C1 atinja 200 A teremos a atuação do SEP em 2 estágios:
 Estágio 1 – 12C9/TRT abre em 1,5s
 Estágio 2 – 12N7/TRT abre em 2,5s (Caso o estágio 1 seja insuficiente)
 Em caso de retorno de tensão na LT 02C9/STC/02C9/TRT o 12C9/TRT fecha automaticamente em 15s.

| Dados das alterações | | Legenda Disjuntores | | Padrão de cores | STN - NOP - NOLT Supervisora NOLT - Eng. Elaine França |
|----------------------|--|---------------------------------|---------------------------------|---------------------------------|---|
| Natalício / 08.04.17 | Fechamento do 12C1/TRT. | Urbano | Predominante Rural | Rural | |
| Natalício / 01.05.17 | Alteração de configuração S/E BLJ, com entrada em operação bay 12M2. | → Aberto | → Aberto | → Aberto | |
| Natalício / 02.12.17 | Entrada em operação disjuntores 12T1/12C4/12C6 na S/E BZR. | → Fechado | → Fechado | → Fechado | |
| Natalício / 21.03.19 | Energização LT 02X1 UFE/AGT (Usina Fazenda Esmeralda) | → Fechado c/Rel. | → Fechado c/Rel. | → Fechado c/Rel. | |
| Natalício / 21.12.22 | Energização em Vazio nova SE Salgado - SGO. | → Aberto c/Rel (quando fechado) | → Aberto c/Rel (quando fechado) | → Aberto c/Rel (quando fechado) | |

TAL - Transferência Automática de Linhas (02F1/02P9-HPO)

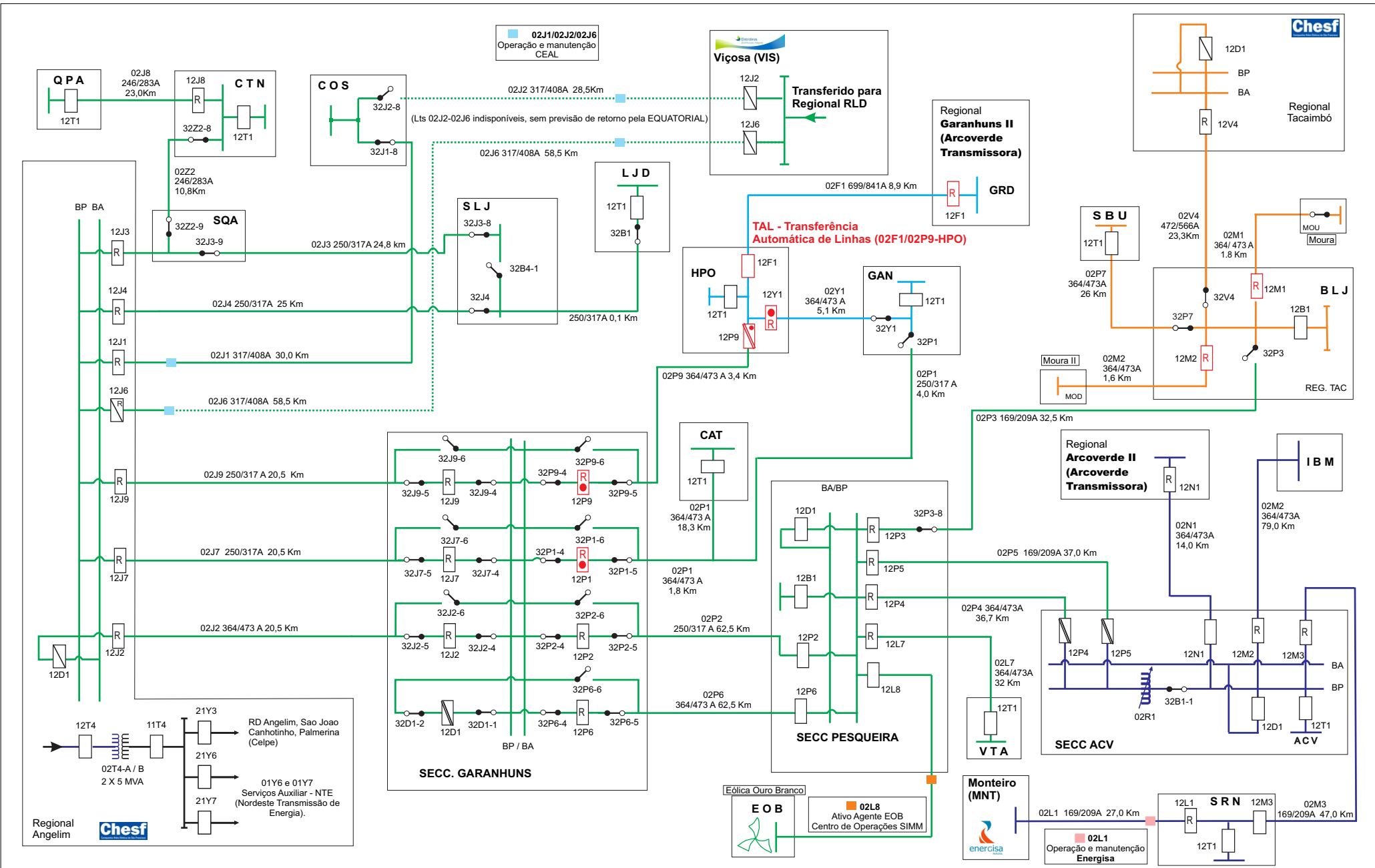


***12P2/12P6/12L8/PQR com Sistema Especial de Proteção (SEP):**
 1- Caso o 12P2 atinja 324A com o 12P6 aberto, o 12L8 abre instantaneamente.
 2- Caso o 12P6 atinja 480A com o 12P2 aberto, o 12L8 abre instantaneamente.

■ 02L8 Ativo Agente EOB Centro de Operações SIMM

■ 02L1 Operação e manutenção Energisa

| Dados das alterações | | Legenda Disjuntores | | | Padrão de cores | STN - NOP - NOLT Supervisora NOLT - Eng. Elaine França |
|----------------------|--|---|--|--|----------------------------------|---|
| Natalício / 21.10.21 | Energização LT 02Z2 BUQ/IAB e Energização Setor 69kV SE IAB. | Urbano | Predominante Rural | Rural | ■ AED ■ AGL ■ TAC ■ GRD | REGIONAL ARCOVERDE II - AED |
| Natalício / 17.05.22 | Desconexão/retirada de operação 02R1-PQR. | [Red box] → Aberto [Red box with dot] → Fechado [Red box with R] → Fechado c/Rel. [Red box with R and slash] → Aberto c/Rel (quando fechado) | [Red box with diagonal line] → Aberto [Red box with diagonal line and dot] → Fechado [Red box with R and diagonal line] → Fechado c/Rel. [Red box with R and diagonal line and slash] → Aberto c/Rel (quando fechado) | [Red box with diagonal line] → Aberto [Red box with diagonal line and dot] → Fechado [Red box with R and diagonal line] → Fechado c/Rel. [Red box with R and diagonal line and slash] → Aberto c/Rel (quando fechado) | | |
| Natalício / 12.12.22 | Entrada em operação LT 02L8 EOB-PQR (Eólica Ouro Branco). | | | | | |
| Natalício / 06.09.23 | Conexão futura LT 02M4 ACV/CAG ao 12M4-ACV (Antigo 12D1) | | | | | |



| Dados das alterações | |
|----------------------|---|
| Natalício / 04.12.20 | Transferência GAN/HPO para Regional GRD via nova LT 02F1 GRD/HPO. |
| J Vicente / 09.12.21 | Atualização da configuração das chaves S/E COS. |
| Natalício / 04.05.22 | Desconexão/retirada de operação 02R1-PQR. |
| Natalício / 12.12.22 | Entrada em Operação LT 02L8 EOB-PQR (Eólica Ouro Branco). |

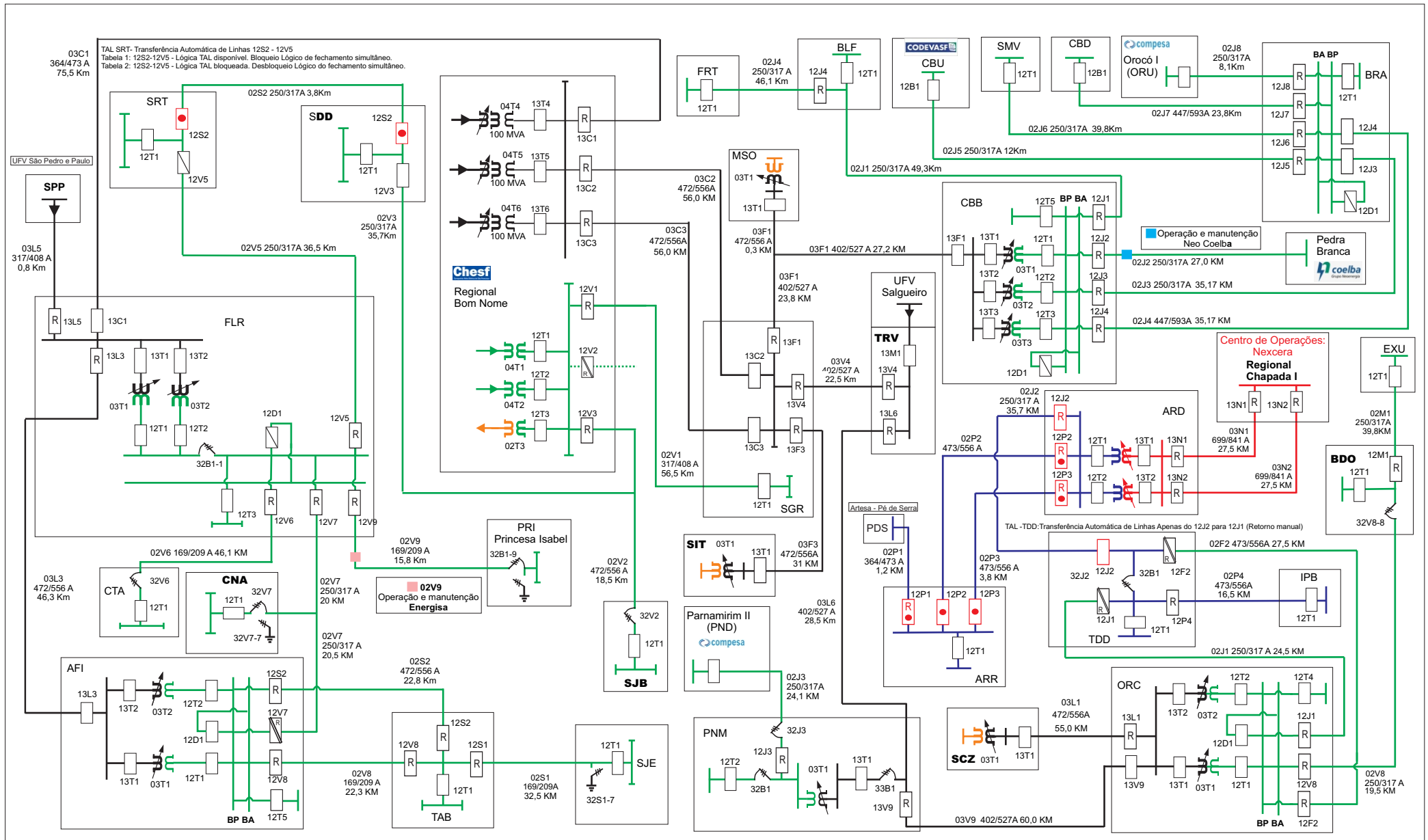
| Legenda Disjuntores | | |
|---------------------------------|---------------------------------|---------------------------------|
| Urbano | Predominante Rural | Rural |
| → Aberto | → Aberto | → Aberto |
| → Fechado | → Fechado | → Fechado |
| → Fechado c/Rel. | → Fechado c/Rel. | → Fechado c/Rel. |
| → Aberto c/Rel (quando fechado) | → Aberto c/Rel (quando fechado) | → Aberto c/Rel (quando fechado) |

| Padrão de cores |
|-----------------|
| AED |
| AGL |
| TAC |
| GRD |

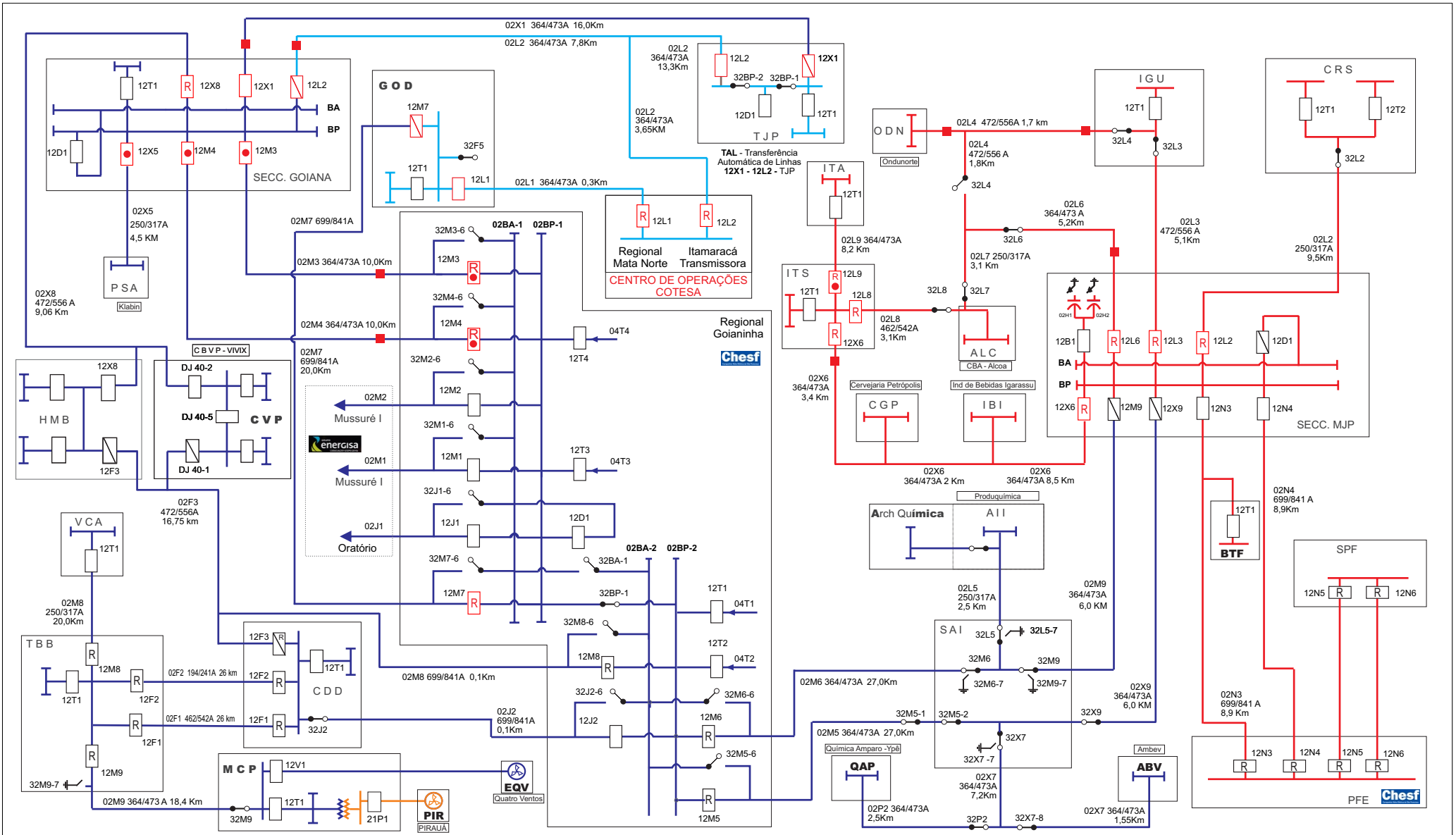
NEOENERGIA PERNAMBUCO

REGIONAL ANGELIM - AGL

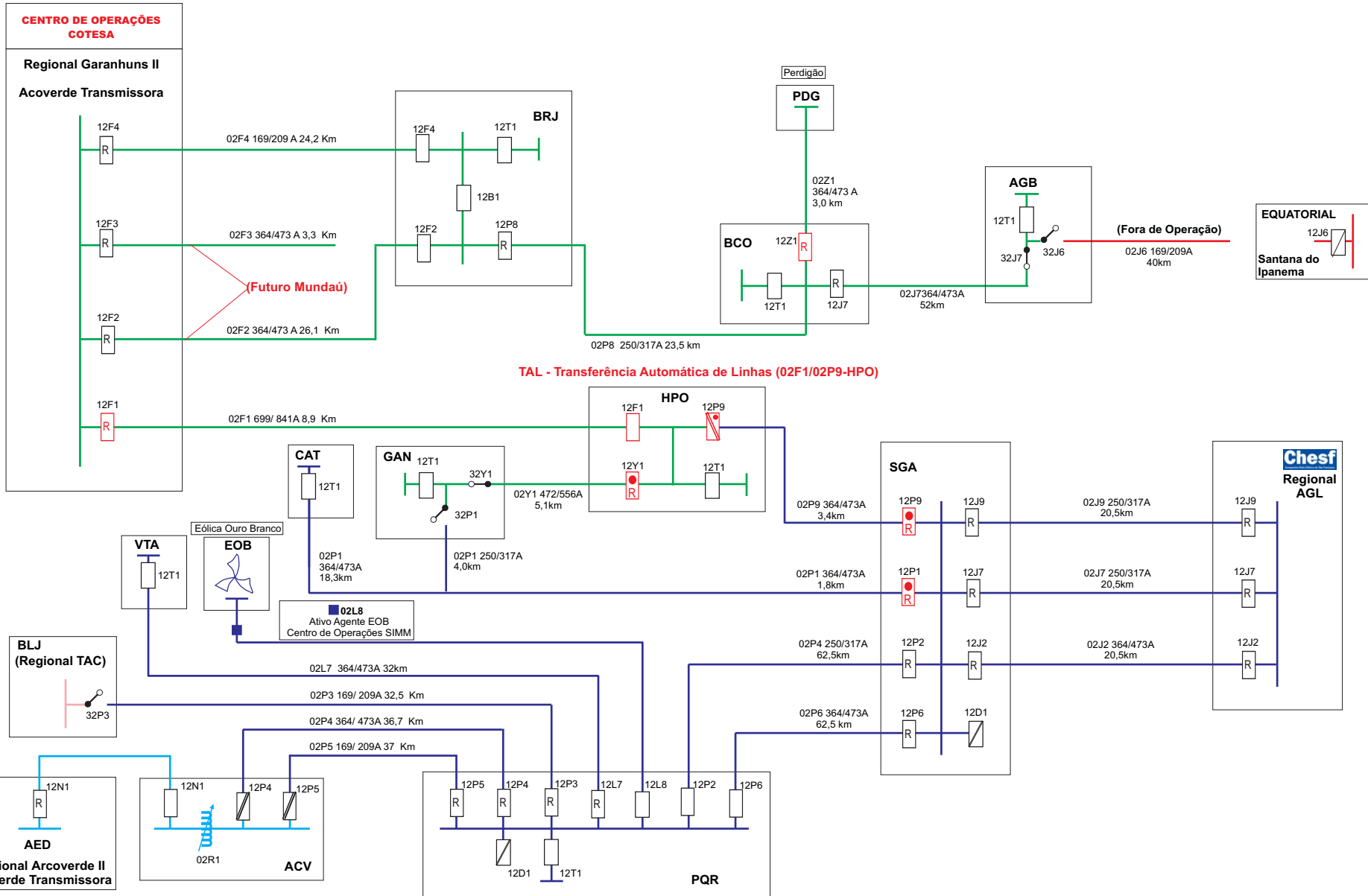
STN - NOP - NOLT
 Supervisora NOLT - Eng. Elaine França



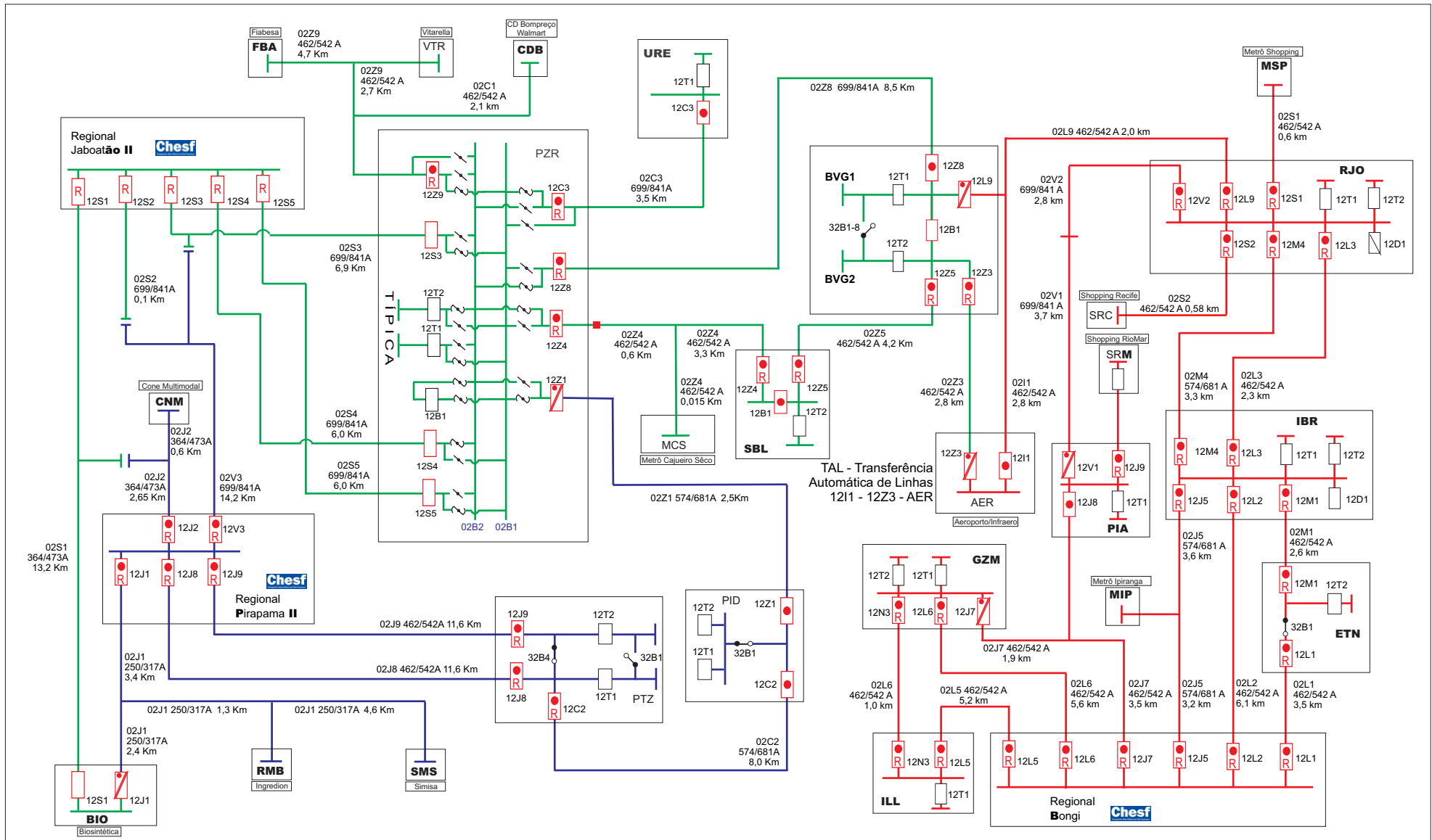
| Dados das alterações | | Legenda | | | Padrão de cores | Neenergia Pernambuco | STN - NOP - NOLT Supervisora NOLT - Eng. Elaine França |
|------------------------|---|---------------------------------|---------------------------------|---------------------------------|------------------|--------------------------------|---|
| Natalicio / 28.05.2023 | Entrada em operação novo Regional Chapada I - CH1. | Urbano | Predominante Rural | Rural | BNO 138kV | | |
| Natalicio / 06.09.2023 | Transferência em definitivo cargas ARR / PDS para Regional CH1. | → Aberto | → Aberto | → Aberto | BNO 69kV | | |
| Natalicio / 28.11.2023 | Transferência em definitivo cargas TDD / IPB para Regional CH1. | → Fechado | → Fechado | → Fechado | CH1 138kV | | |
| Natalicio / 13.12.2023 | Entrada em operação LT 02P3 ARD-ARR. | → Fechado c/Rel. | → Fechado c/Rel. | → Fechado c/Rel. | CH1 69kV | | |
| | | → Aberto c/Rel (quando fechado) | → Aberto c/Rel (quando fechado) | → Aberto c/Rel (quando fechado) | | REGIONAL BOM NOME - BNO | |



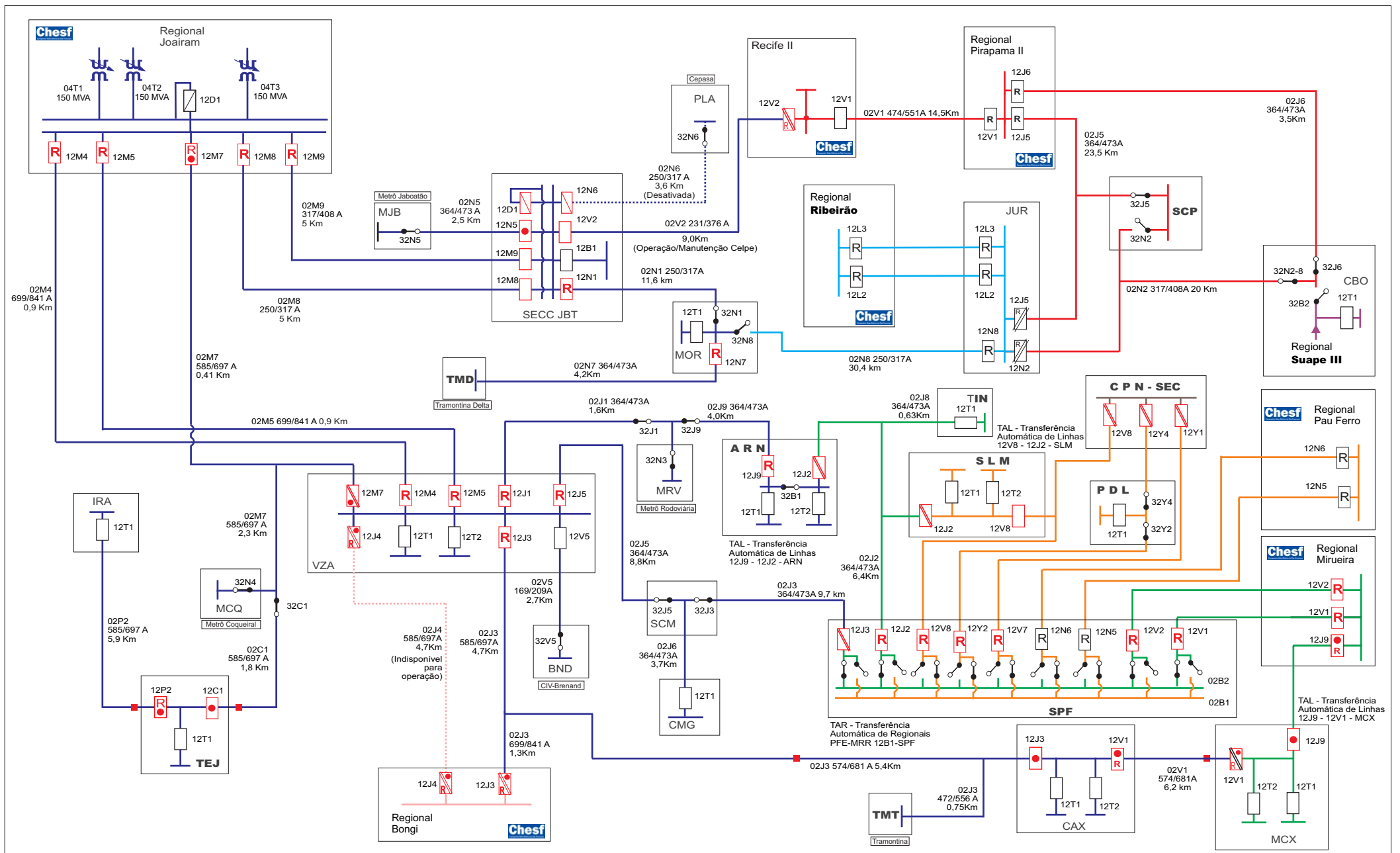
| Dados das alterações | | Legenda | | | Padrão de cores | STN - NOP - NOLT Supervisora NOLT - Eng. Elaine França |
|----------------------|---|---------------------------------|---------------------------------|---------------------------------|--|--|
| Natalício / 26.04.20 | Energização Nova Sec TJP. | Urbano | Predominante Rural | Rural | GNN PFE MNO CGD (Chesf) | |
| Natalício / 20.03.22 | Energização/Entrada em operação LT 02P2 Derivação QAP (Cliente Ypê). | → Aberto | → Aberto | → Aberto | | |
| Natalício / 18.09.22 | Instalação/energização novas chaves 32P2 e 32X7-8 (derivações QAP e ABV). | → Fechado | → Fechado | → Fechado | | |
| Natalício / 10.10.22 | Nova configuração com entrada do Regional Mata Norte. | → Fechado c/Rel. | → Fechado c/Rel. | → Fechado c/Rel. | | |
| Natalício / 27.04.23 | Energização LT 02V1 EQV-MCP (Eólica Quatro Ventos). | → Aberto c/Rel (quando fechado) | → Aberto c/Rel (quando fechado) | → Aberto c/Rel (quando fechado) | | |



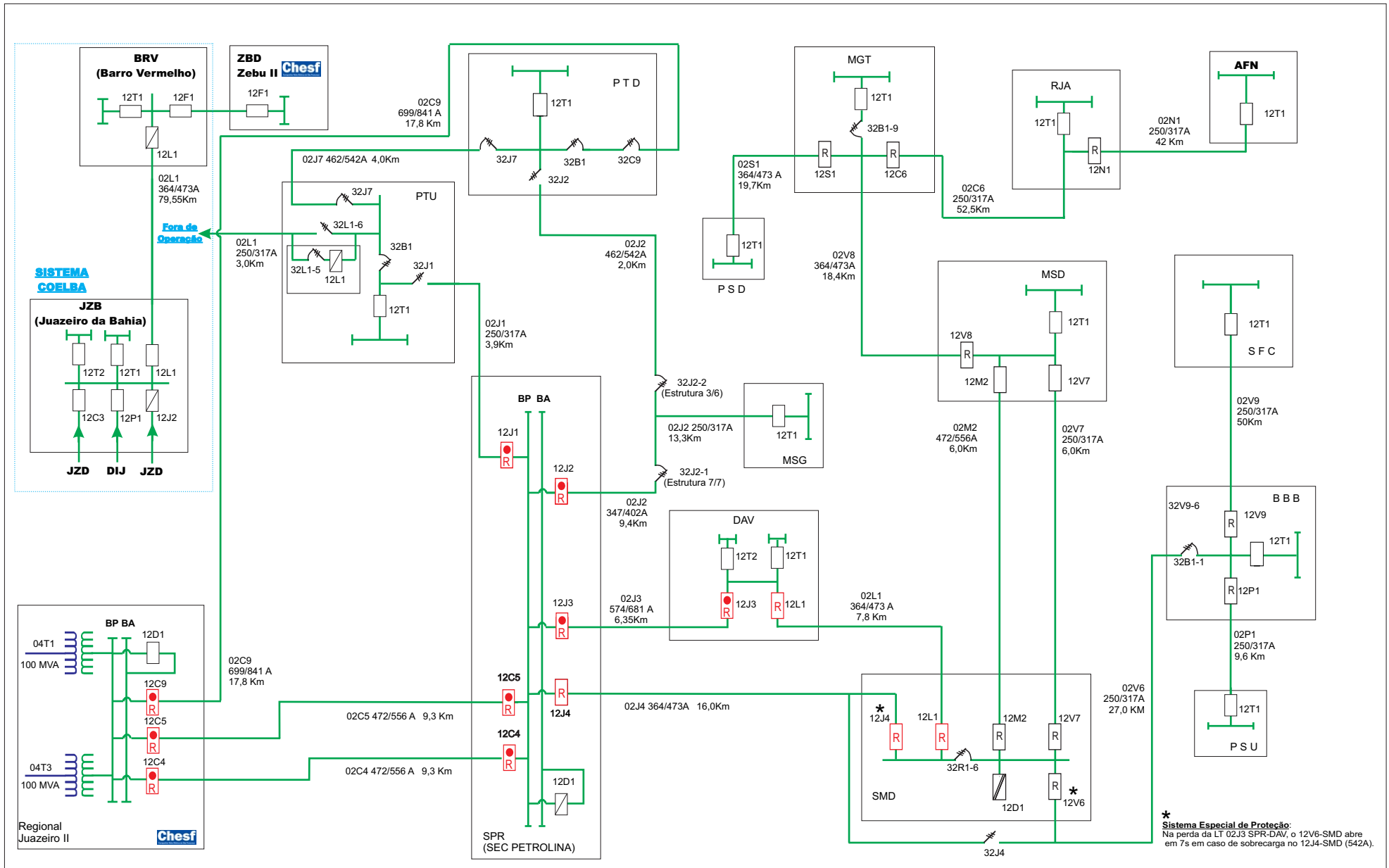
| Dados das alterações | | Legenda Disjuntores | | | Padrão de cores | NEOENERGIA PERNAMBUCO | STN - NOP - NOLT Supervisora NOLT - Eng. Elaine França |
|----------------------|---|--|--|--|---|-----------------------|---|
| Natalício / 28.10.20 | Energização LT 02F1 GRD/HPO. | Urbano | Predominante Rural | Rural | GRD GRD 13,8kV AGL AED TAC SDI | | REGIONAL GARANHUNS II - GRD |
| Natalício / 07.12.20 | Transferência de cargas HPO/GAN para GRD via LT 02F1 GRD/HPO. | → Aberto → Fechado → Fechado c/Rel. → Aberto c/Rel (quando fechado) | → Aberto → Fechado → Fechado c/Rel. → Aberto c/Rel (quando fechado) | → Aberto → Fechado → Fechado c/Rel. → Aberto c/Rel (quando fechado) | | | |
| Natalício / 17.05.22 | Desconexão/retirada de operação 02R1-PQR. | | | | | | |
| Natalício / 12.12.22 | Entrada em operação LT 02L8 EOB-PQR (Eólica Ouro Branco). | | | | | | |



| Dados das alterações | | Legenda Disjuntores | | | Padrão de cores | NEOENERGIA PERNAMBUCO | STN - NOP - NOLT Supervisora NOLT - Eng. Elaine França |
|----------------------|---|---------------------------------|---------------------------------|---------------------------------|-----------------|----------------------------|---|
| Natalcio / 24.05.21 | Energização LT 02C3 PZR-URE para atendimento futura SE UR-10. | Urbano | Predominante Rural | Rural | PRD 69 kV | REGIONAL JABOATÃO II - JBD | |
| Natalcio / 25.01.22 | Fechamento de pulsos de interligação Lts 02Z4/02Z5 PZR/SBL/BVG. | → Aberto | → Aberto | → Aberto | BGI 69 kV | | |
| Natalcio / 20.08.22 | Abertura de pulsos de interligação Lts 02Z4/02Z5 PZR/SBL/BVG. | → Fechado | → Fechado | → Fechado | JBD 69 kV | | |
| Natalcio / 10.03.23 | Mudança de configuração barras de 69kV Sec-PZR. | → Fechado c/Rel. | → Fechado c/Rel. | → Fechado c/Rel. | | | |
| | | → Aberto c/Rel (quando fechado) | → Aberto c/Rel (quando fechado) | → Aberto c/Rel (quando fechado) | | | |



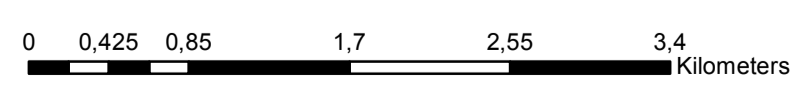
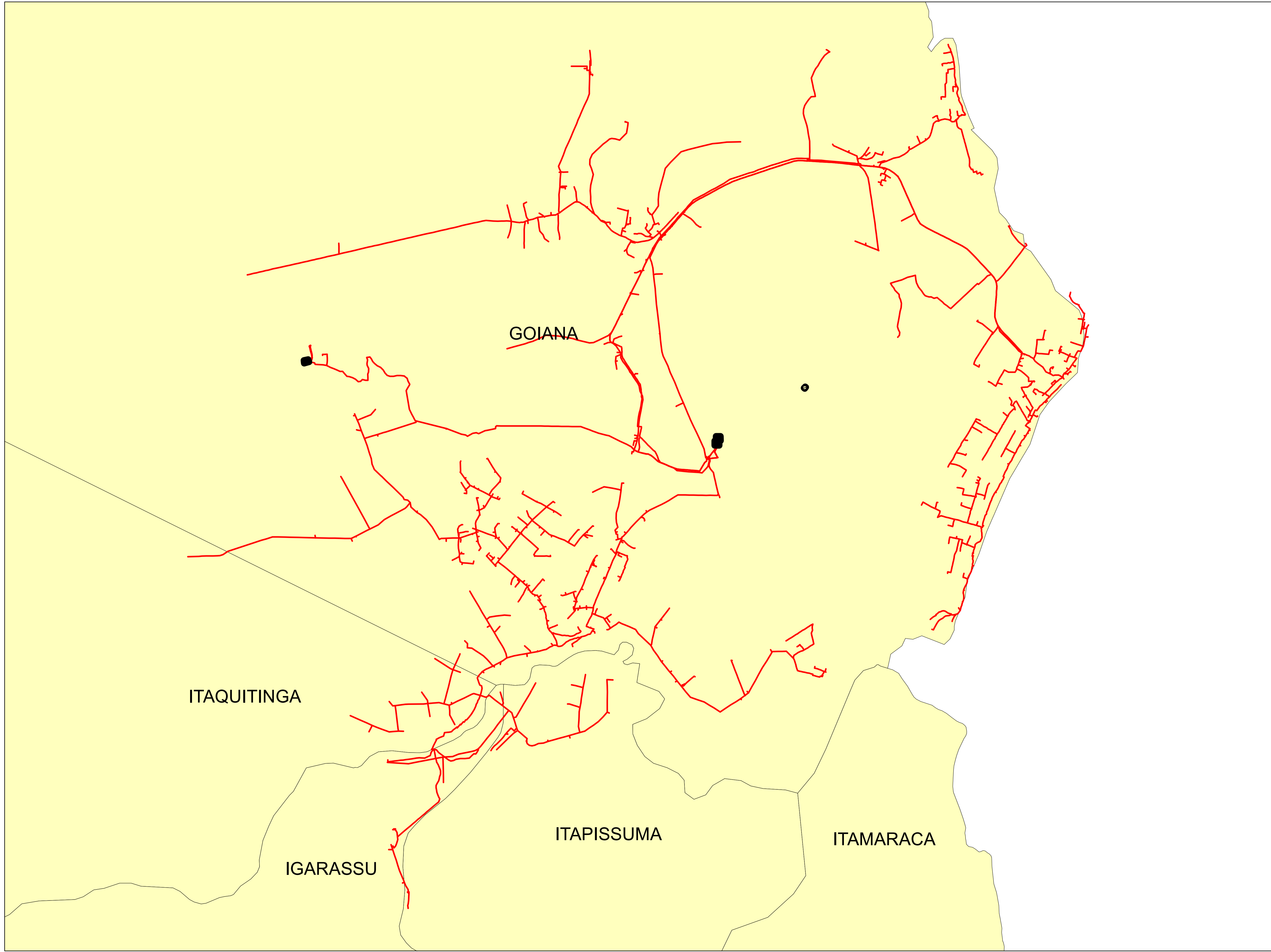
| Dados das alterações | | Legenda Disjuntores | | Padrão de cores | |
|----------------------|--|---------------------------------|---------------------------------|--|-----|
| Natalício / 29.06.20 | Expressamento da LT 02M4 para atender VZA Típica, e da LT 02M5 para atender BND. | → Aberto | Predominante Rural | JRM | RIB |
| Natalício / 01.09.20 | Energização LT 02N7 MOR/TMD para atendimento novo Cliente 69kV Tramontina Delta. | → Fechado | → Aberto | PRD | PFE |
| Natalício / 28.01.21 | Retorno para operação 12J3 e 12J5/VZA. | → Fechado c/Rel. | → Fechado c/Rel. | LAC | BGI |
| Elizeu / 19.03.24 | Normalização da LT 02J3 BGI/VZA/CAX e retorno de cargas da SE CAX para o Regional Joairam. | → Aberto c/Rel (quando fechado) | → Aberto c/Rel (quando fechado) | MRR | SUT |
| | | Rural | → Aberto | STN - NOP - NOLT Supervisora NOLT - Eng. Elaine França | |
| | | | → Fechado | REGIONAL JOAIRAM - JRM | |
| | | | → Fechado c/Rel. | | |
| | | | → Aberto c/Rel (quando fechado) | | |



*** Sistema Especial de Proteção:**
 Na perda da LT 02J3 SPR-DAV, o 12V6-SMD abre em 7s em caso de sobrecarga no 12J4-SMD (542A).

| Dados das alterações | | Legenda | | | Padrão de cores | NEOENERGIA PERNAMBUCO | STN - NOP - NOLT Supervisora NOLT - Eng. Elaine França |
|----------------------|--|---------------------------------|---------------------------------|---------------------------------|-----------------|----------------------------|---|
| Natalício / 14.03.23 | Entrada em operação chave 32J2 (estrutura 3/6 da LT 02J2 DER-PTD). | → Aberto | → Aberto | → Aberto | 230kV | REGIONAL JUAZEIRO II - JZD | |
| Elizeu / 01.01.24 | Desligamento definitivo da UPT e desativação dos bays 12C2/12C3/SPR. | → Fechado | → Fechado | → Fechado | 138kV | | |
| Elizeu / 17.04.24 | Entrada em operação 32J2-1 (Est. 7/7 LT 02J2 SPR/PTD/MSG). | → Fechado c/Rel. | → Fechado c/Rel. | → Fechado c/Rel. | 69kV | | |
| Elizeu / 24.04.24 | Recodificação da chave 32J2 (LT 02J2 SPR/PTD/MSG) para 32J2-2. | → Aberto c/Rel (quando fechado) | → Aberto c/Rel (quando fechado) | → Aberto c/Rel (quando fechado) | 13.8kV | | |
| | | → Aberto c/Rel (quando fechado) | → Aberto c/Rel (quando fechado) | → Aberto c/Rel (quando fechado) | | | |

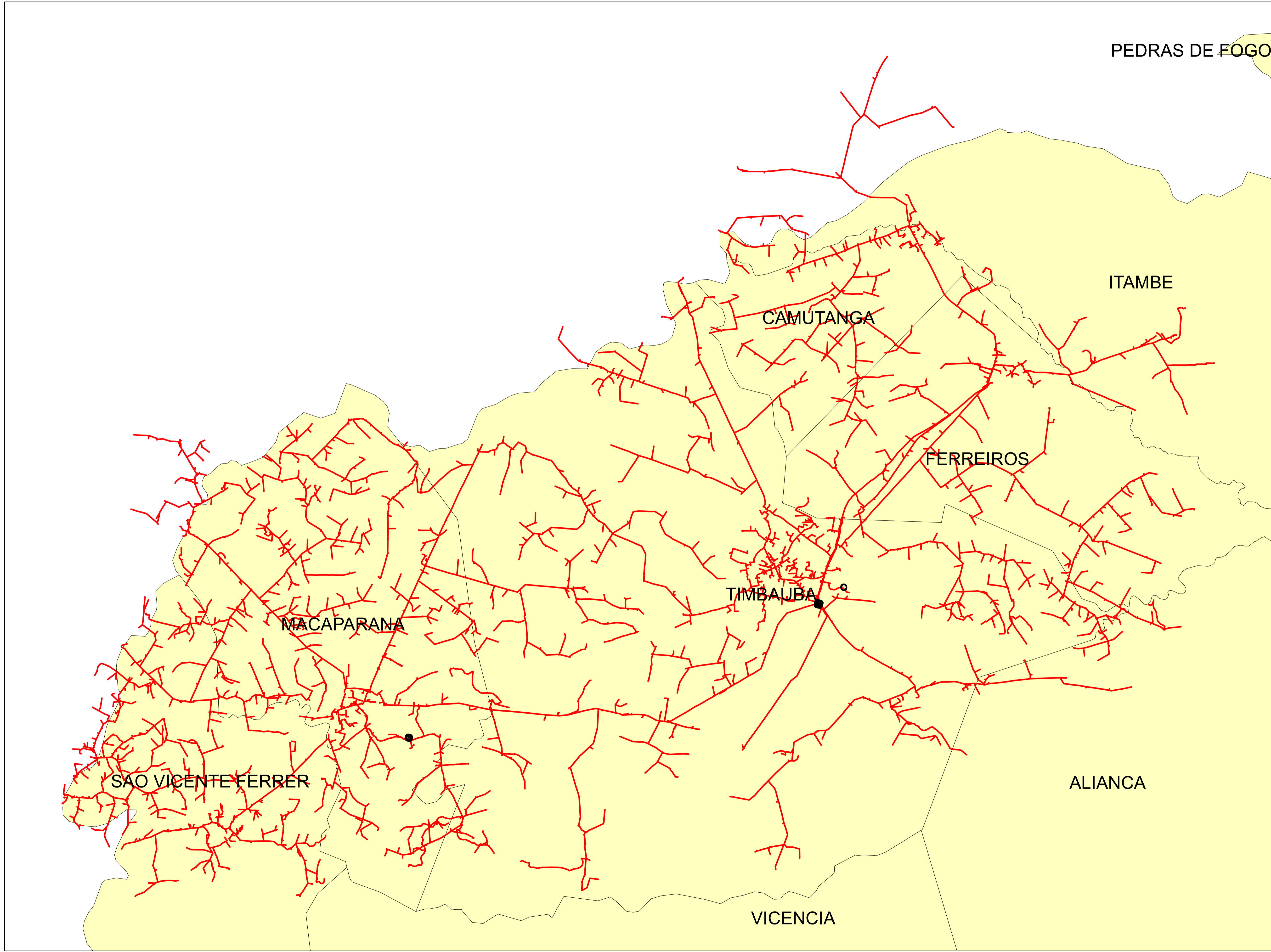
Anexo IV – Diagramas Unifilares dos Conjuntos



Legendas

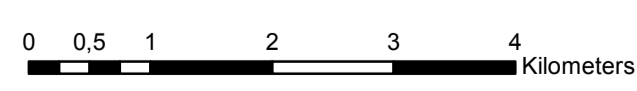
- SUBESTAÇÃO
- ALIMENTADOR
- MUNICIPIO

| | | |
|------------|------------------|----------|
| | Descrição: | |
| | CONJUNTO: | |
| | Elaborado por: | Setor: |
| Data: | RBBS | RBBS |
| 28/07/2022 | Fonte dos dados: | Escala: |
| | GSE | 1:40.050 |

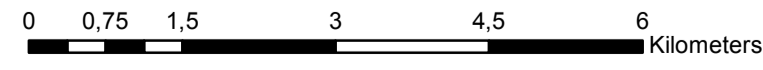
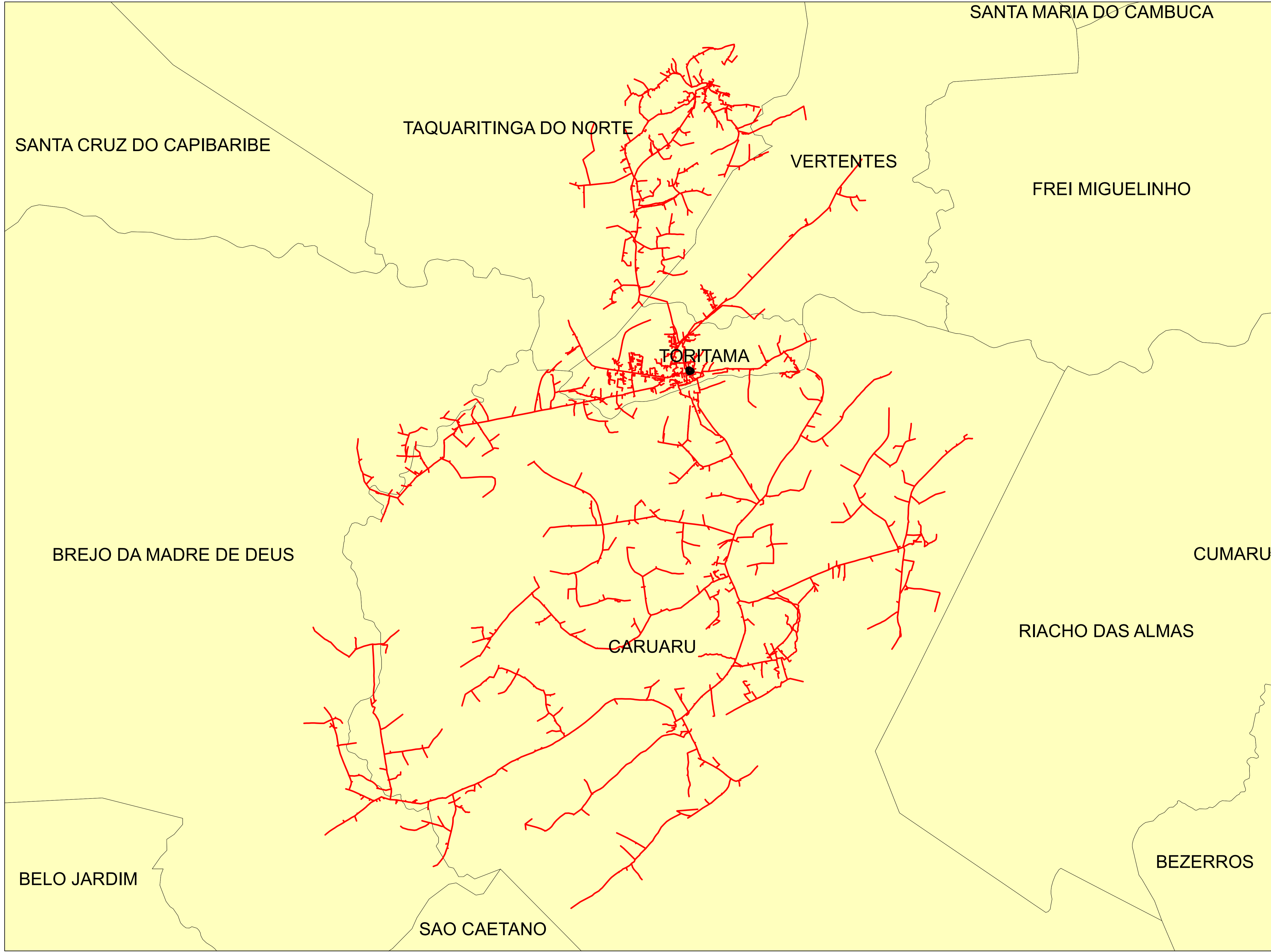


Legendas

-  SUBESTAÇÃO
-  ALIMENTADOR
-  MUNICIPIO



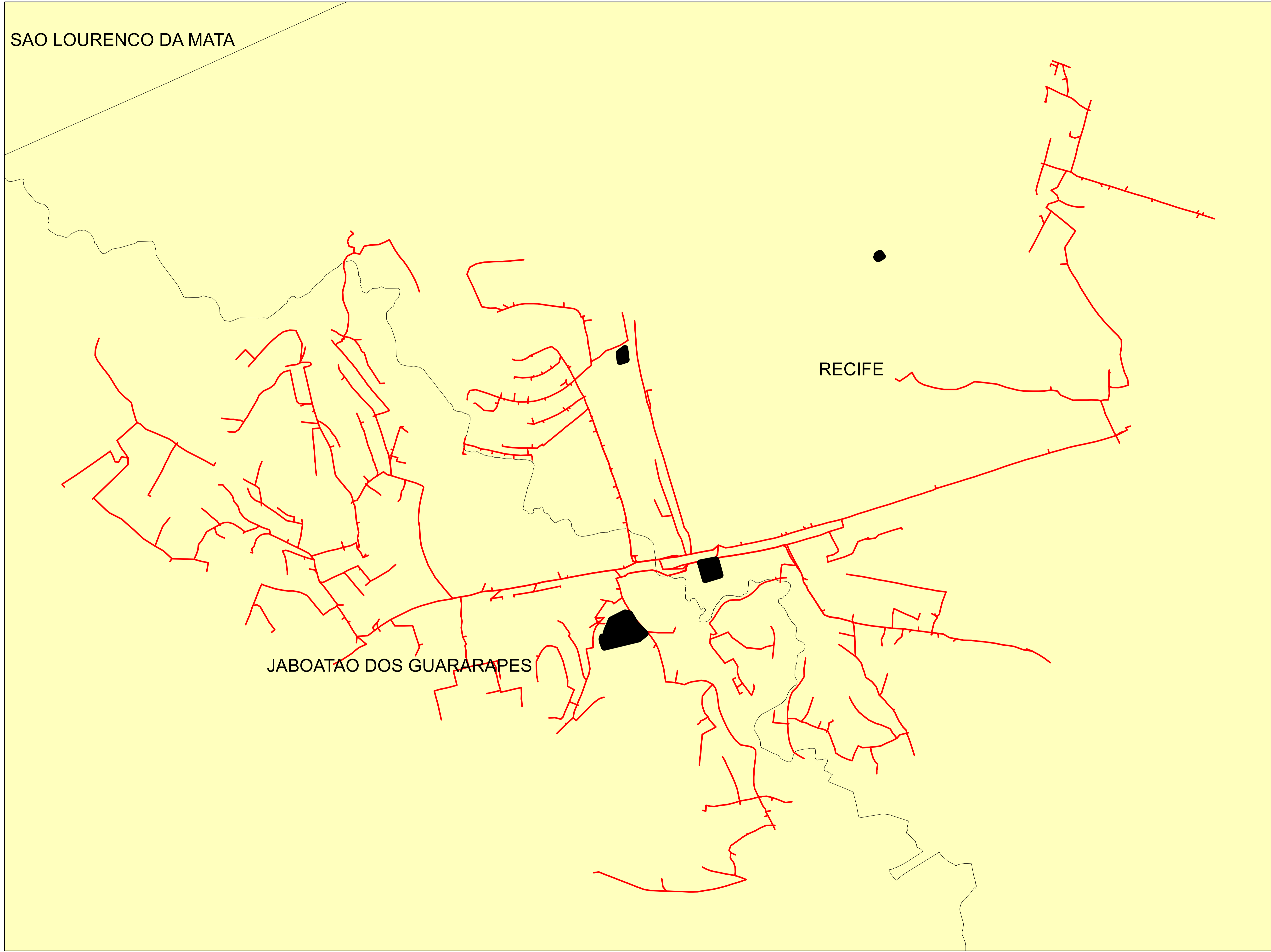
| | | |
|------------|------------------|----------|
| | Descrição: | |
| | CONJUNTO: | |
| | Elaborado por: | Setor: |
| Data: | RBBS | RBBS |
| 28/07/2022 | Fonte dos dados: | Escala: |
| | GSE | 1:62.120 |



Legendas

- SUBESTAÇÃO
- ALIMENTADOR
- MUNICIPIO

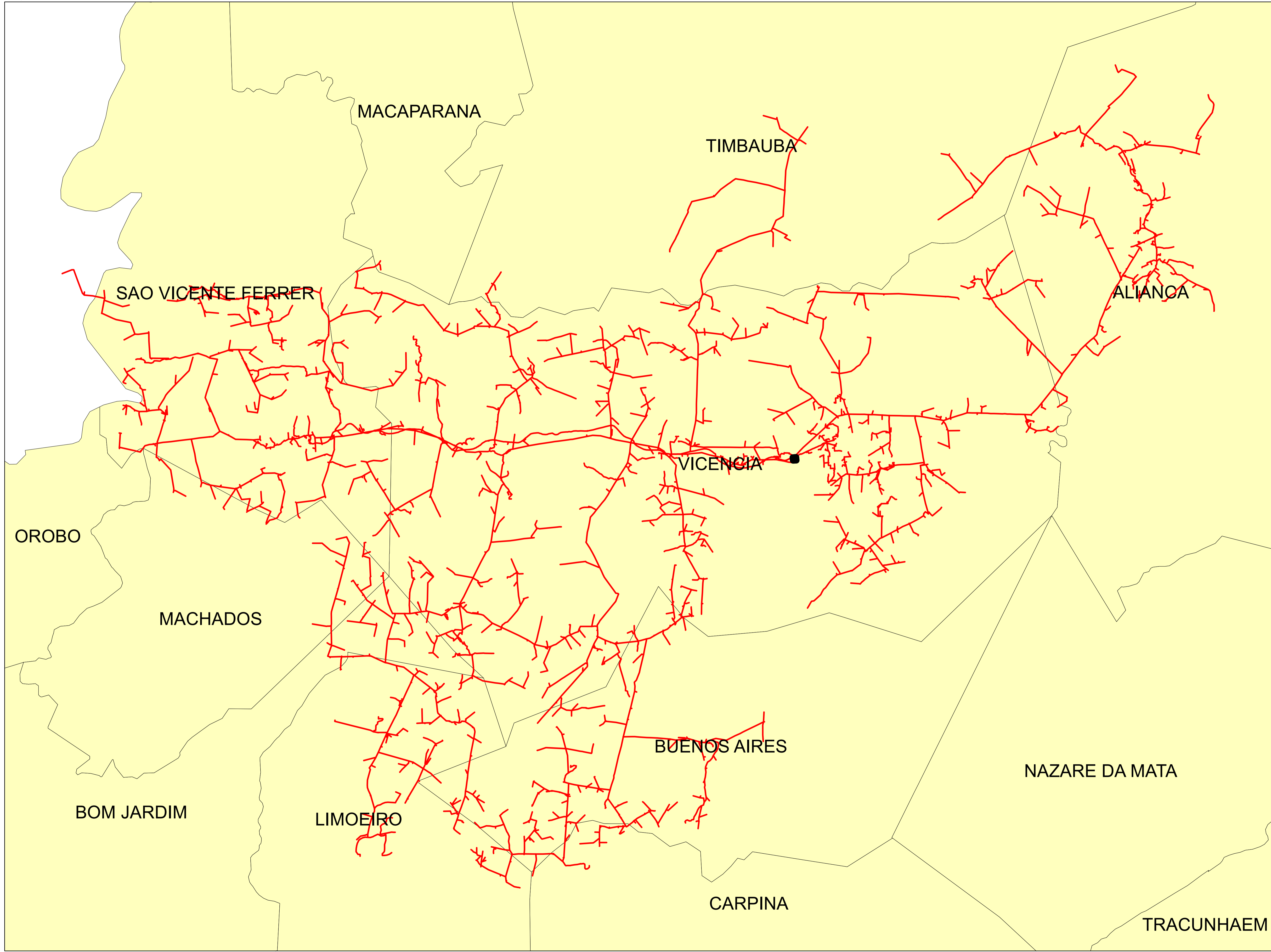
| | | |
|------------|------------------|----------|
| | Descrição: | |
| | CONJUNTO: | |
| | Elaborado por: | Setor: |
| Data: | RBBS | RBBS |
| 28/07/2022 | Fonte dos dados: | Escala: |
| | GSE | 1:73.850 |



Legendas

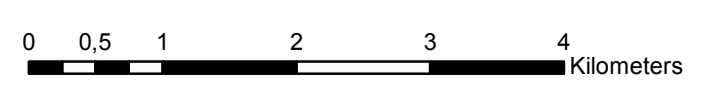
-  SUBESTAÇÃO
-  ALIMENTADOR
-  MUNICIPIO

| | | |
|------------|------------------|----------|
| | Descrição: | |
| | CONJUNTO: | |
| | Elaborado por: | Setor: |
| Data: | RBBS | RBBS |
| 28/07/2022 | Fonte dos dados: | Escala: |
| | GSE | 1:11.040 |

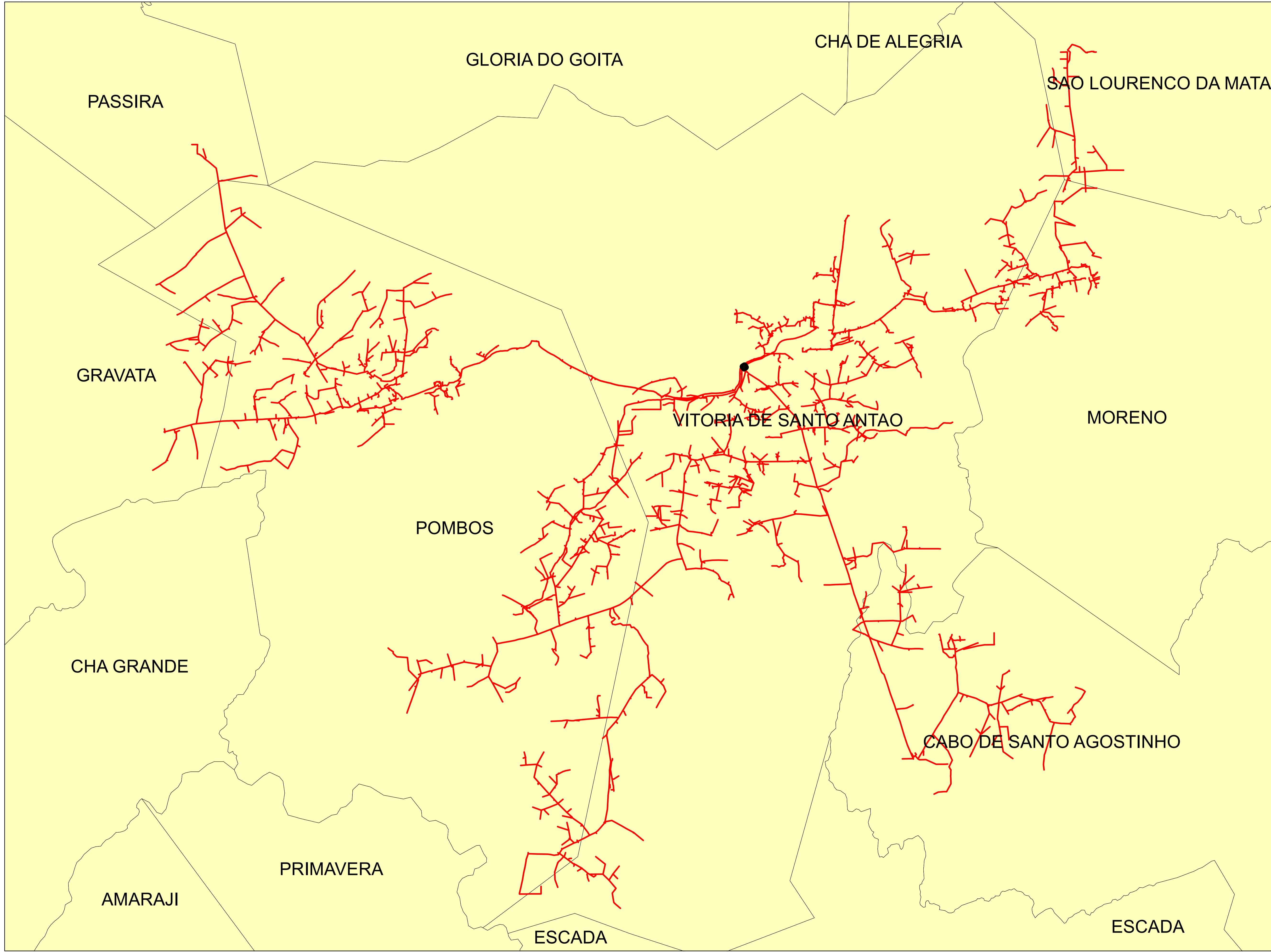


Legendas

- SUBESTAÇÃO
- ALIMENTADOR
- MUNICIPIO

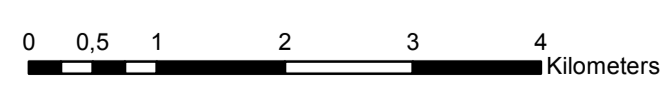


| | | |
|------------|------------------|----------|
| | Descrição: | |
| | CONJUNTO: | |
| | Elaborado por: | Setor: |
| Data: | RBBS | RBBS |
| 28/07/2022 | Fonte dos dados: | Escala: |
| | GSE | 1:56.520 |

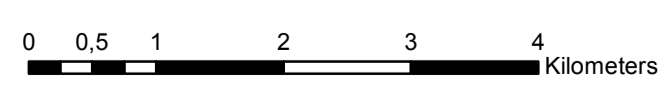
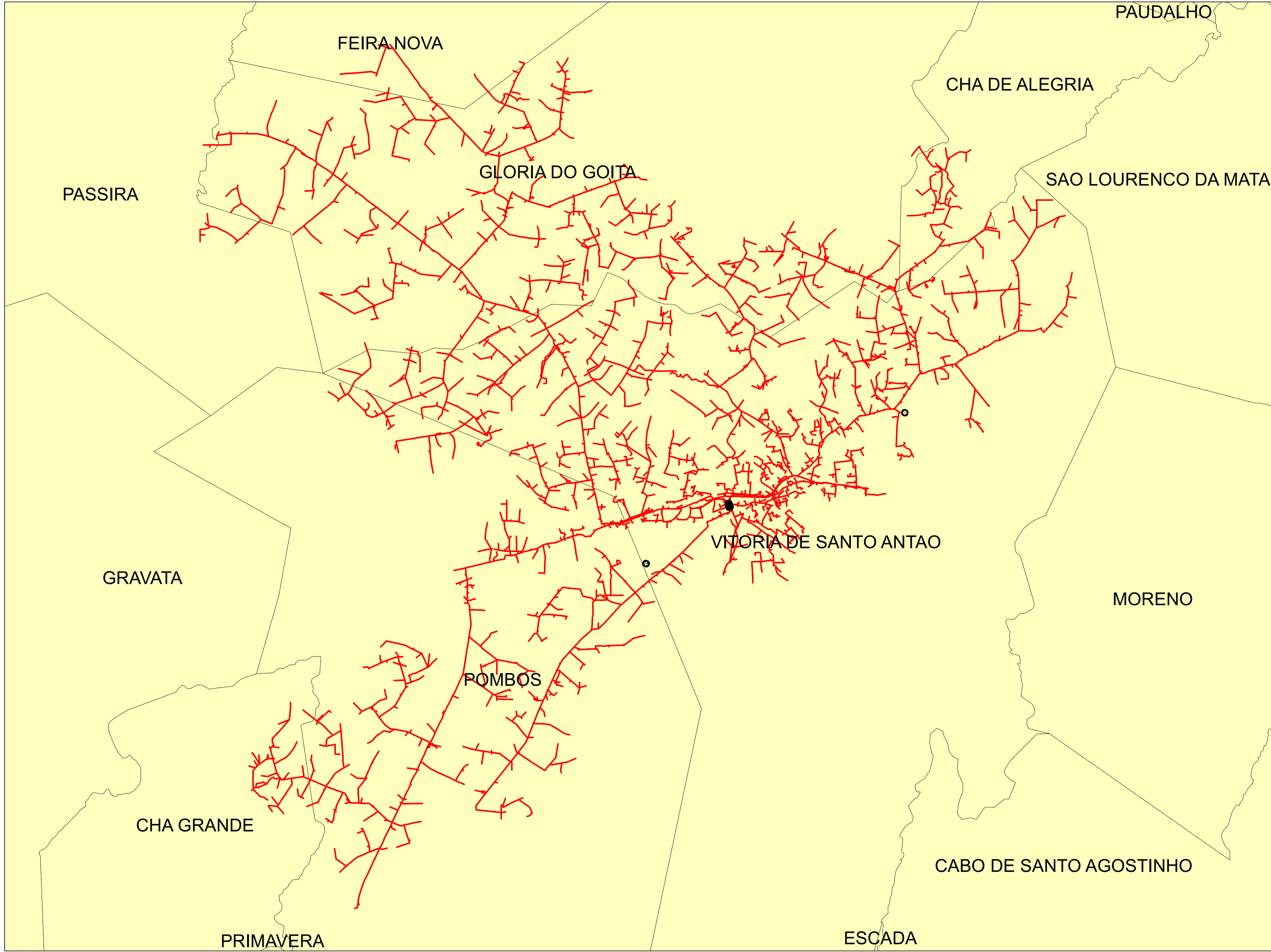


Legendas

- SUBESTAÇÃO
- ALIMENTADOR
- MUNICIPIO



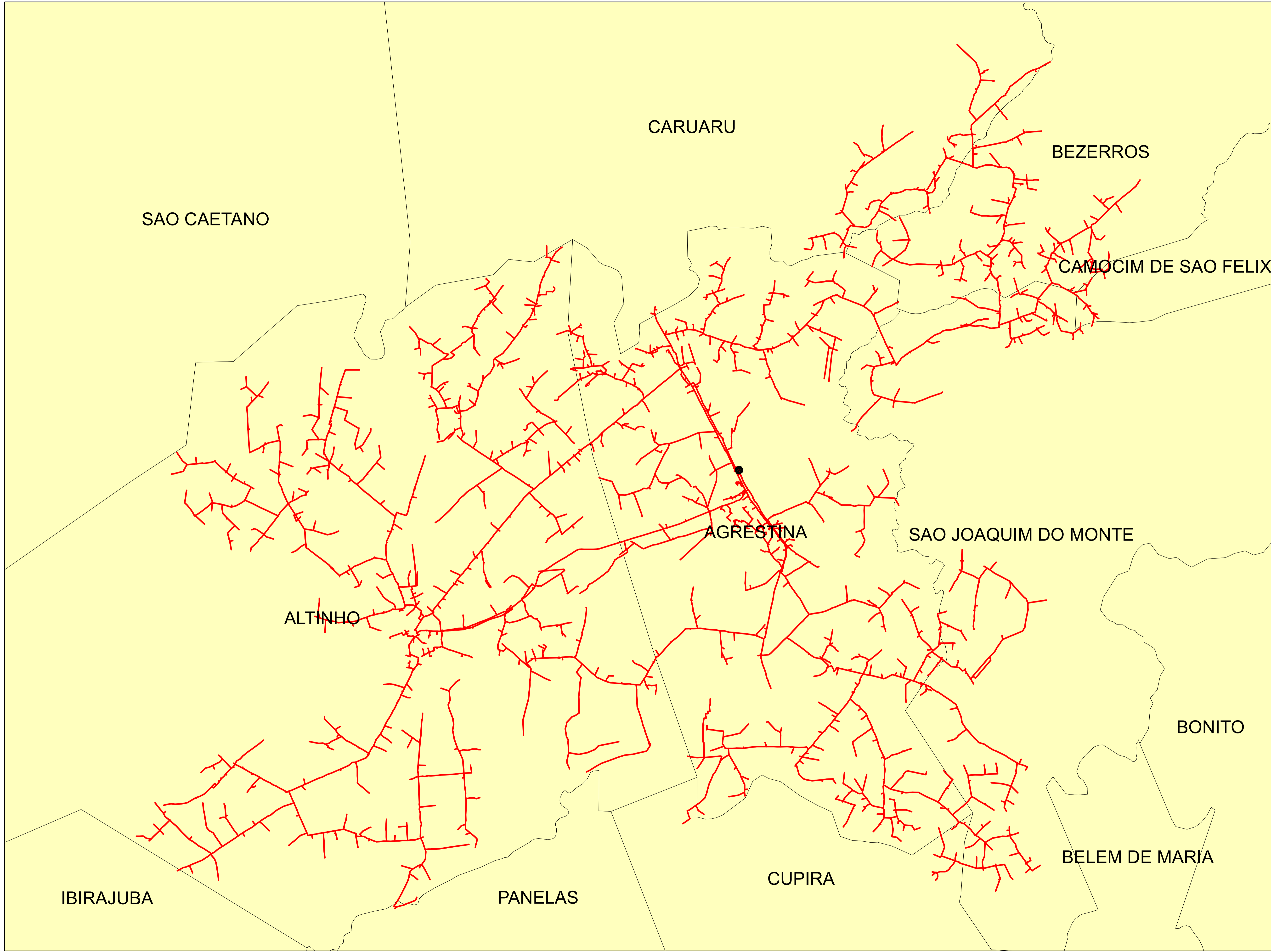
| | | |
|------------|------------------|----------|
| | Descrição: | |
| | CONJUNTO: | |
| | Elaborado por: | Setor: |
| Data: | RBBS | RBBS |
| 28/07/2022 | Fonte dos dados: | Escala: |
| | GSE | 1:59.040 |



Legendas

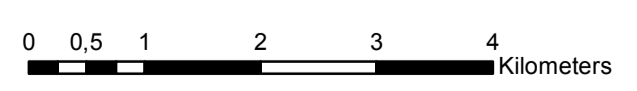
- SUBESTAÇÃO
- ALIMENTADOR
- MUNICIPIO

| | | |
|------------|------------------|----------|
| | Descrição: | |
| | CONJUNTO: | |
| | Elaborado por: | Setor: |
| Data: | RBBS | RBBS |
| 28/07/2022 | Fonte dos dados: | Escala: |
| | GSE | 1:59.310 |

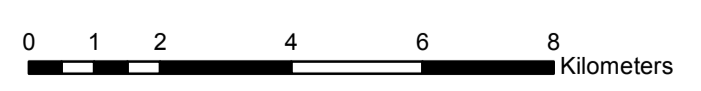
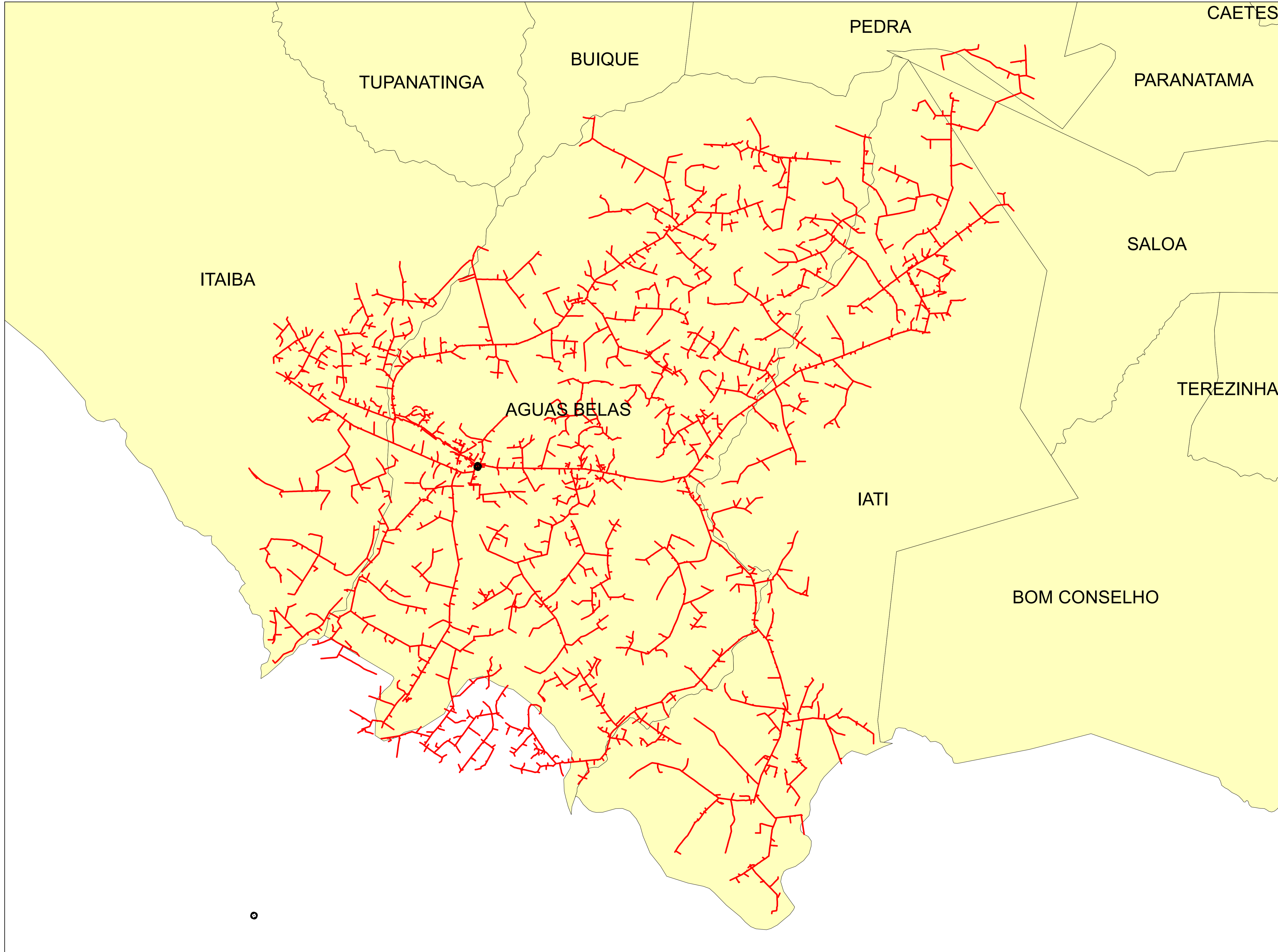


Legendas

-  SUBESTAÇÃO
-  ALIMENTADOR
-  MUNICIPIO



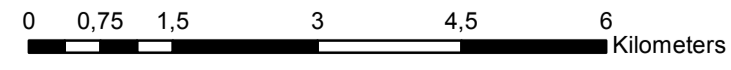
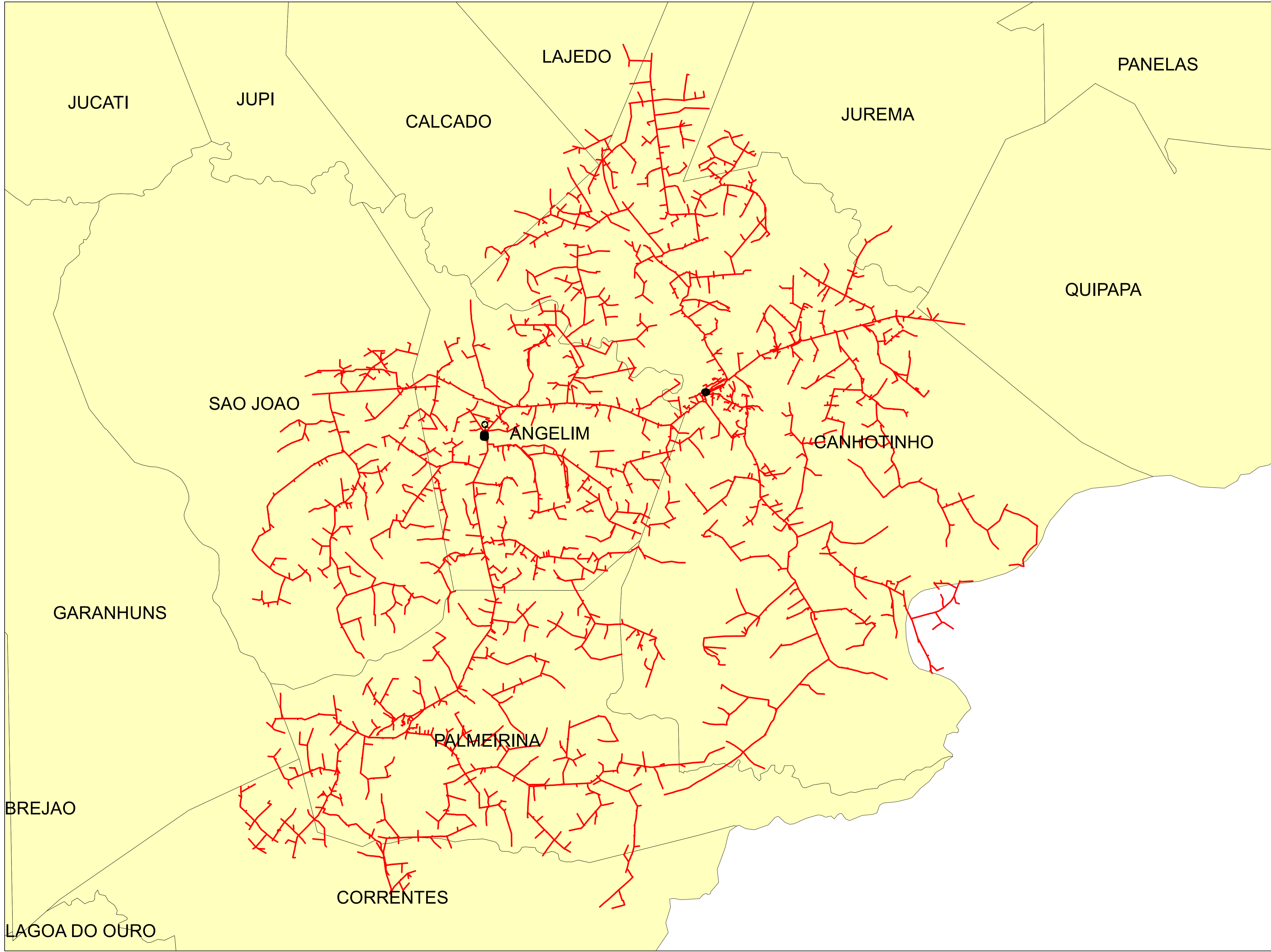
| | | |
|------------|------------------|----------|
| | Descrição: | |
| | CONJUNTO: | |
| | Elaborado por: | Setor: |
| Data: | RBBS | RBBS |
| 28/07/2022 | Fonte dos dados: | Escala: |
| | GSE | 1:65.180 |



Legendas

- SUBESTAÇÃO
- ALIMENTADOR
- MUNICIPIO

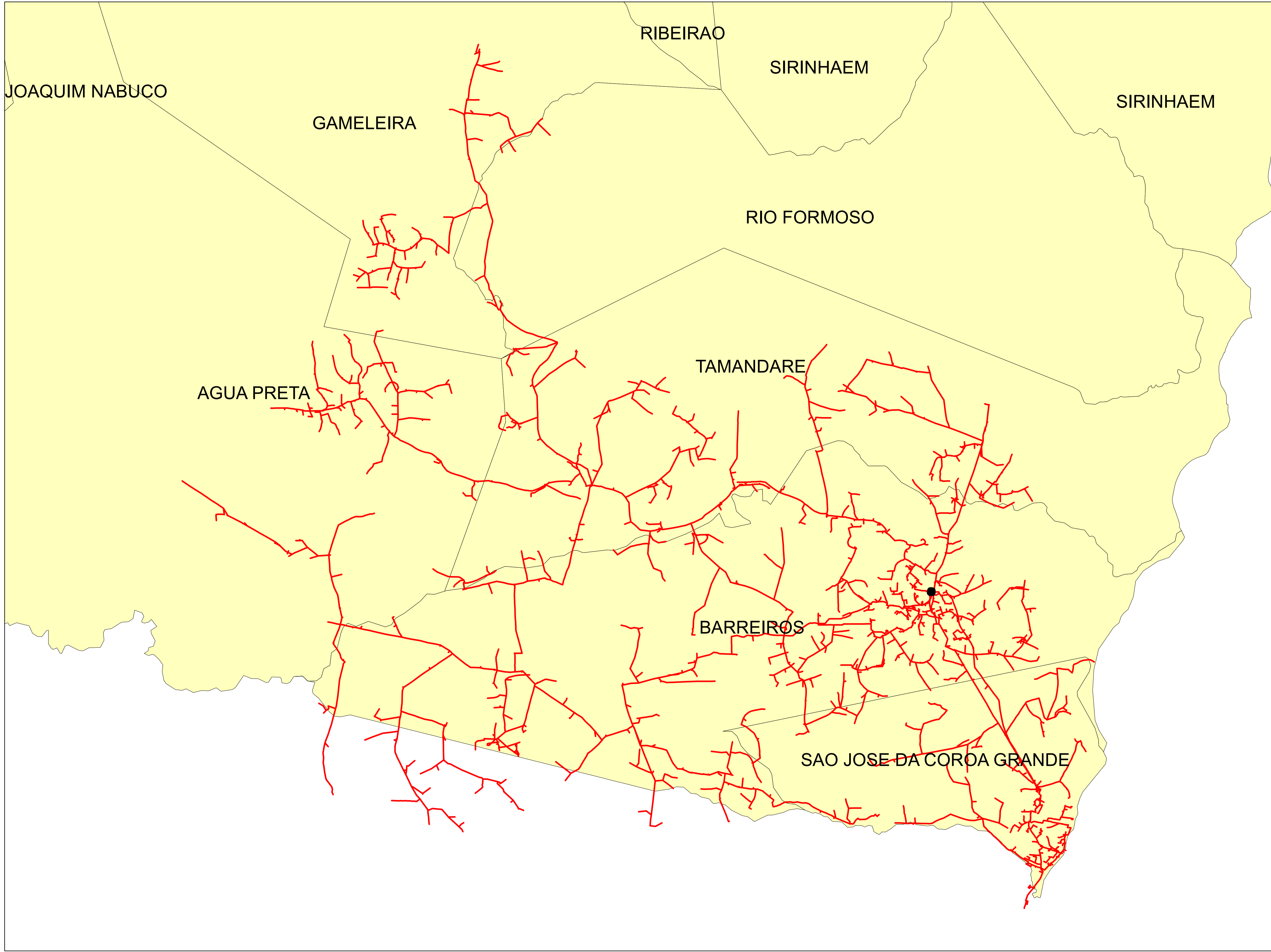
| | | |
|------------|------------------|-----------|
| | Descrição: | |
| | CONJUNTO: | |
| | Elaborado por: | Setor: |
| Data: | RBBS | RBBS |
| 28/07/2022 | Fonte dos dados: | Escala: |
| | GSE | 1:115.170 |






Legendas

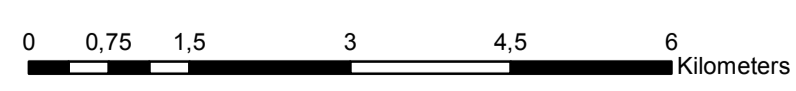
- SUBESTAÇÃO
- ALIMENTADOR
- MUNICIPIO

| | | |
|------------|------------------|----------|
| | Descrição: | |
| | CONJUNTO: | |
| | Elaborado por: | Setor: |
| Data: | RBBS | RBBS |
| 28/07/2022 | Fonte dos dados: | Escala: |
| | GSE | 1:78.530 |

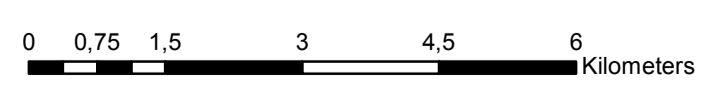
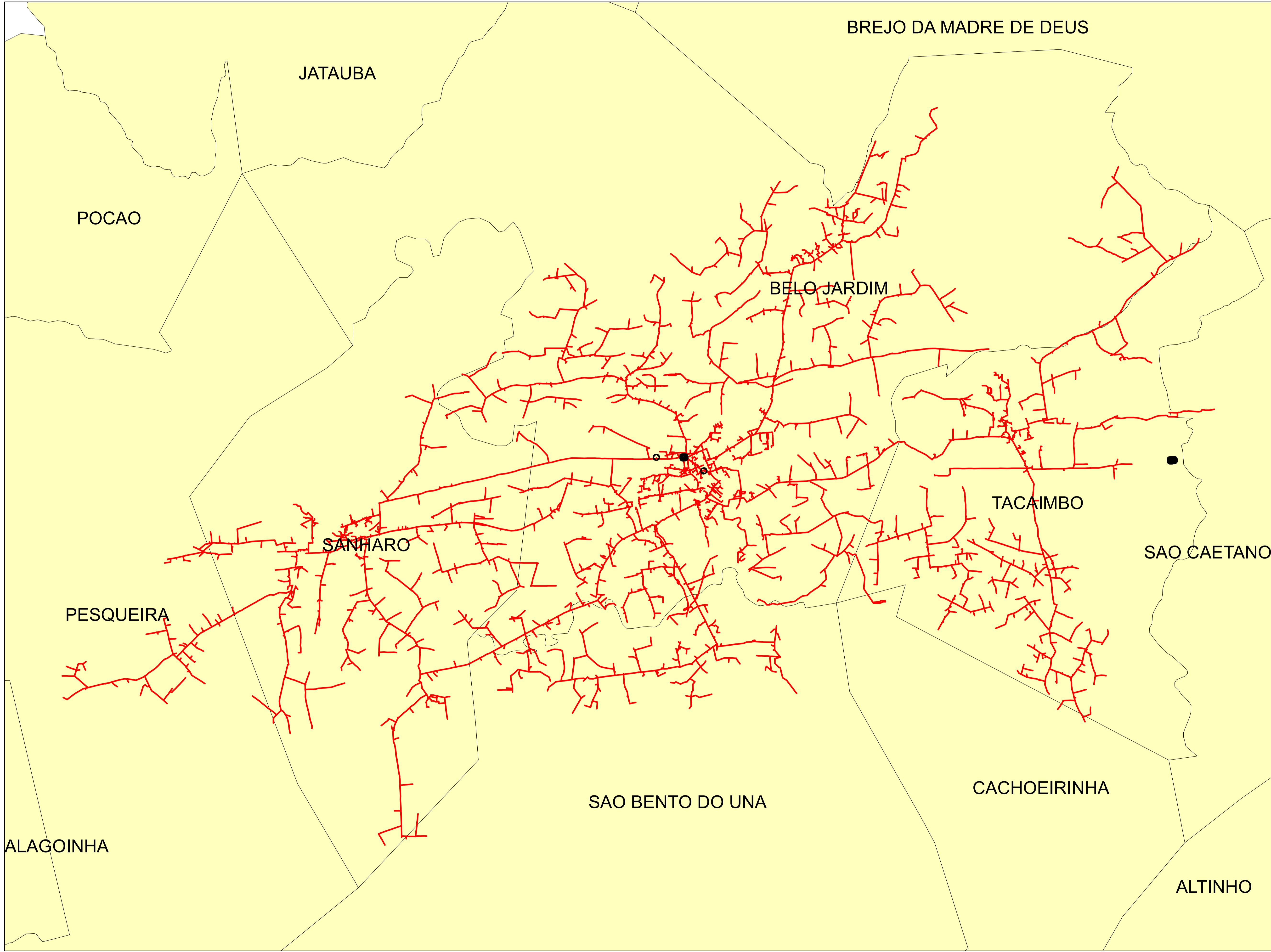


Legendas

-  SUBESTAÇÃO
-  ALIMENTADOR
-  MUNICIPIO



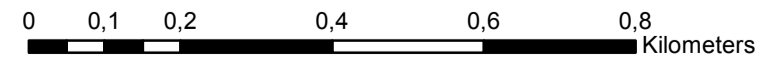
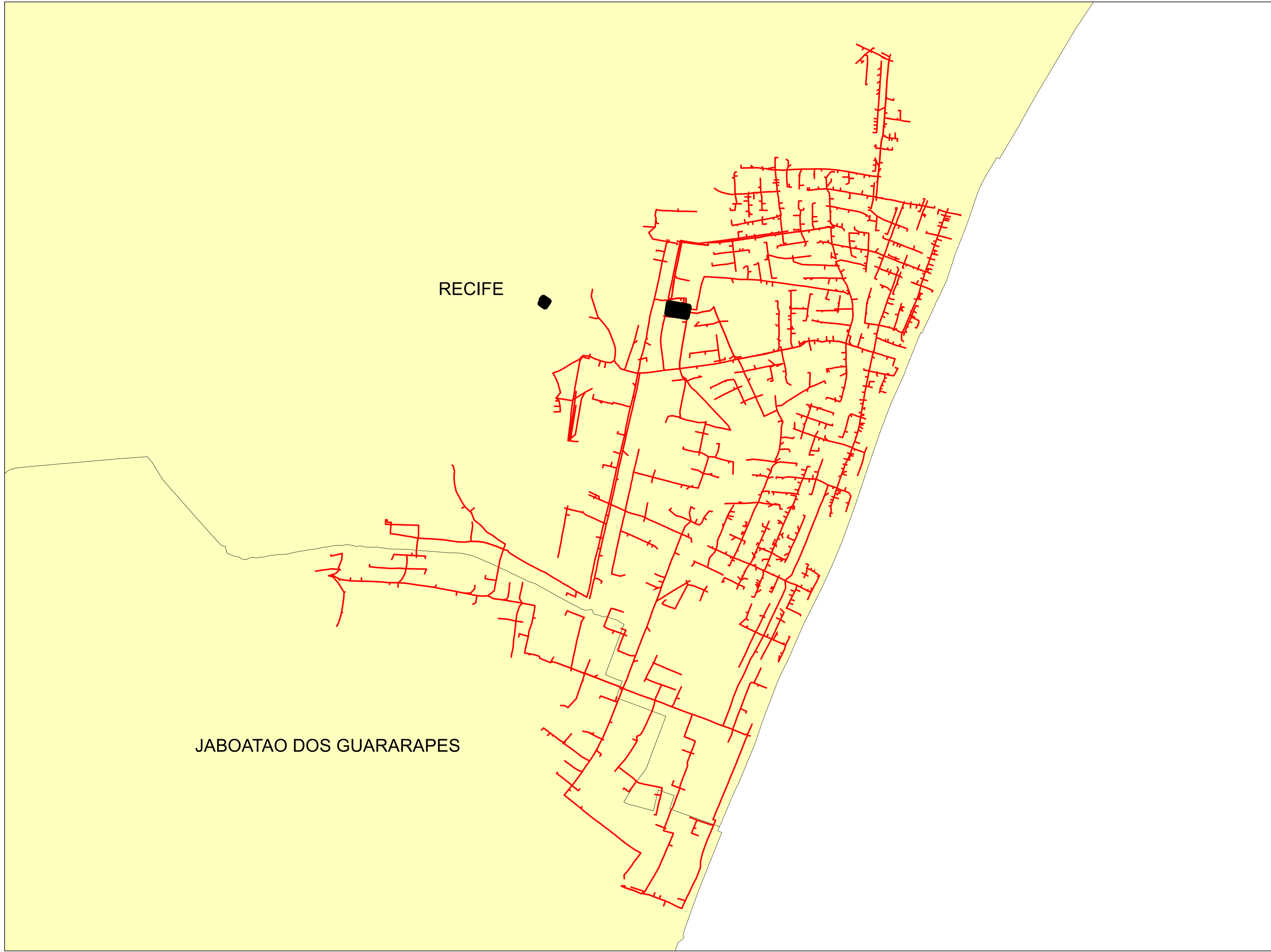
| | | |
|------------|------------------|----------|
| | Descrição: | |
| | CONJUNTO: | |
| | Elaborado por: | Setor: |
| Data: | RBBS | RBBS |
| 28/07/2022 | Fonte dos dados: | Escala: |
| | GSE | 1:70.560 |



Legendas

- SUBESTAÇÃO
- ALIMENTADOR
- MUNICIPIO

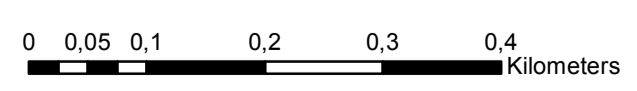
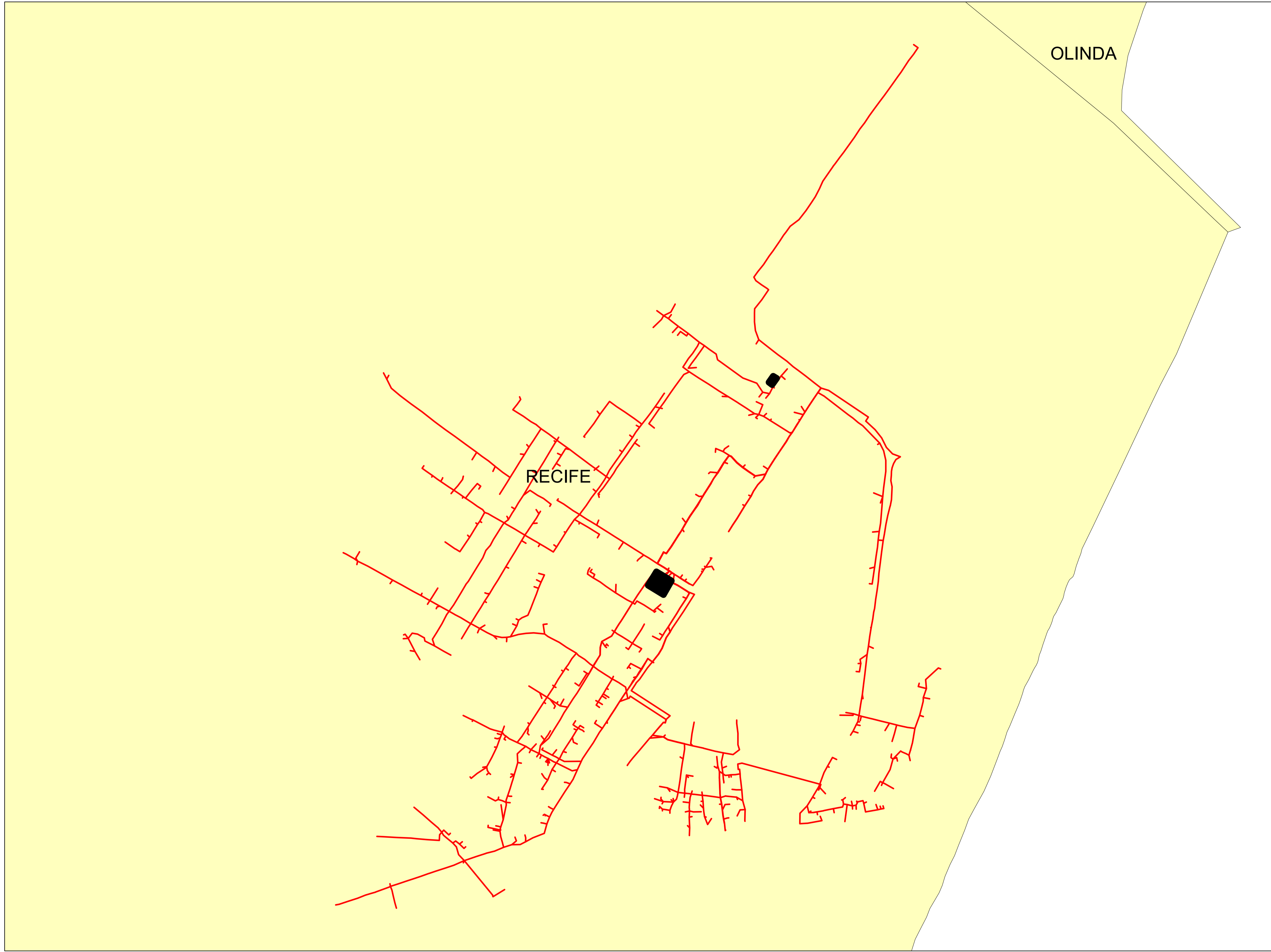
| | | |
|------------|------------------|----------|
| | Descrição: | |
| | CONJUNTO: | |
| | Elaborado por: | Setor: |
| Data: | RBBS | RBBS |
| 28/07/2022 | Fonte dos dados: | Escala: |
| | GSE | 1:82.890 |






Legendas

- SUBESTAÇÃO
- ALIMENTADOR
- MUNICIPIO

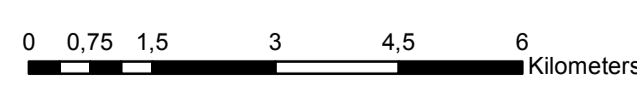
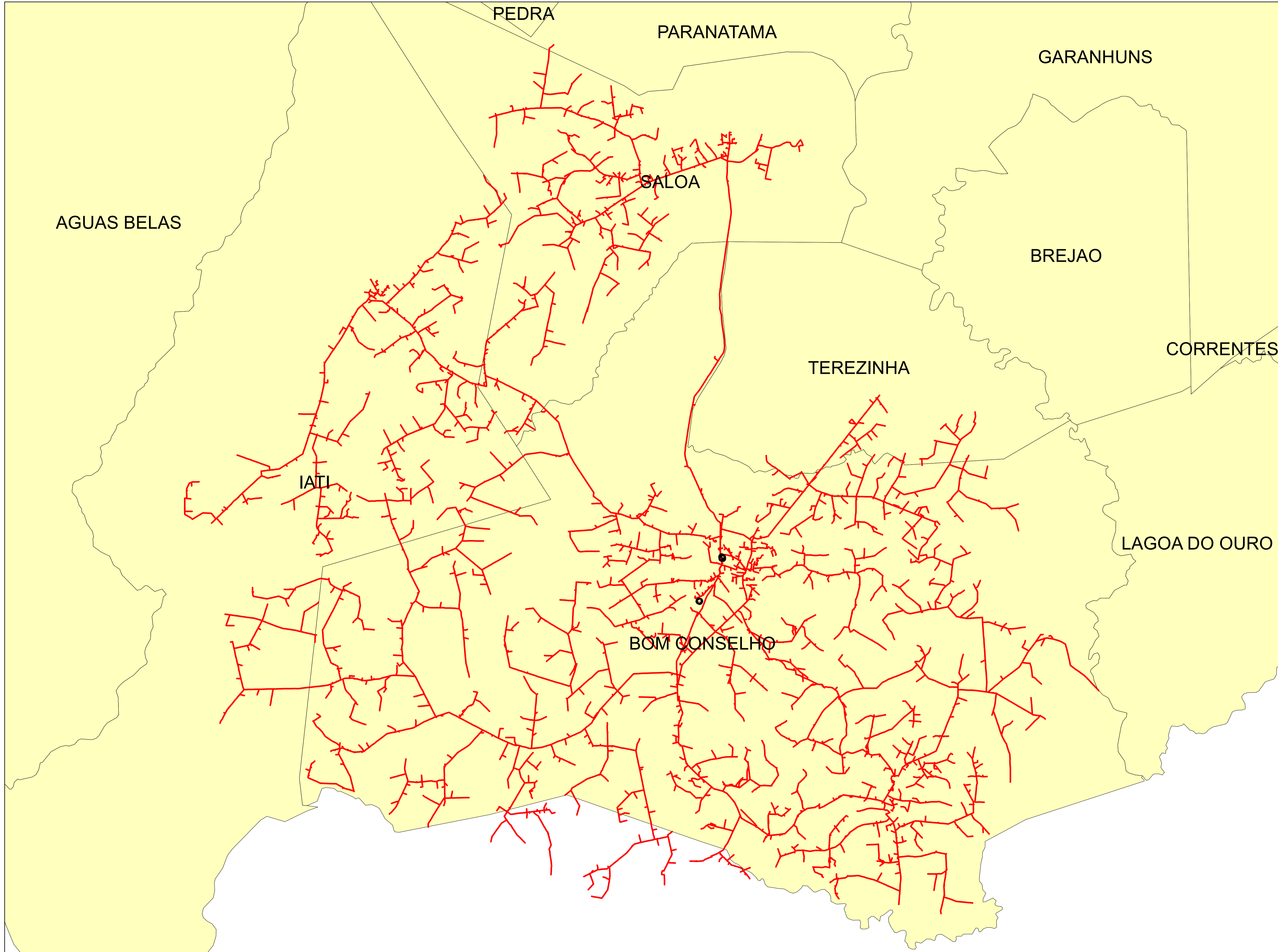
| | | |
|------------|------------------|---------|
| | Descrição: | |
| | CONJUNTO: | |
| | Elaborado por: | Setor: |
| Data: | RBBS | RBBS |
| 28/07/2022 | Fonte dos dados: | Escala: |
| | GSE | 1:9.960 |



Legendas

-  SUBESTAÇÃO
-  ALIMENTADOR
-  MUNICIPIO

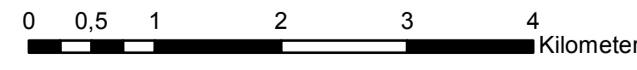
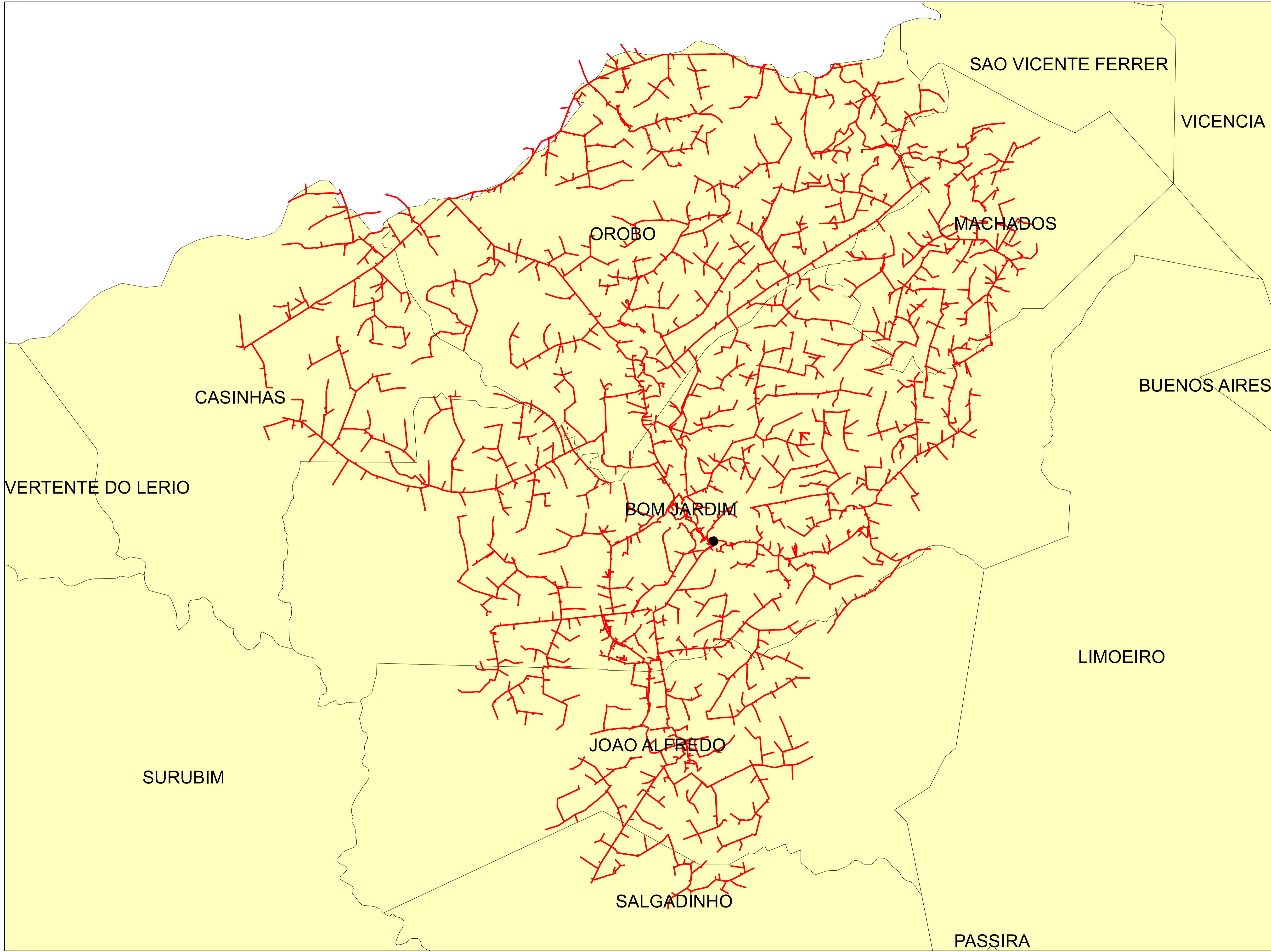
| | | |
|------------|------------------|---------|
| | Descrição: | |
| | CONJUNTO: | |
| | Elaborado por: | Setor: |
| Data: | RBBS | RBBS |
| 28/07/2022 | Fonte dos dados: | Escala: |
| | GSE | 1:6.400 |



Legendas

- SUBESTAÇÃO
- ALIMENTADOR
- MUNICIPIO

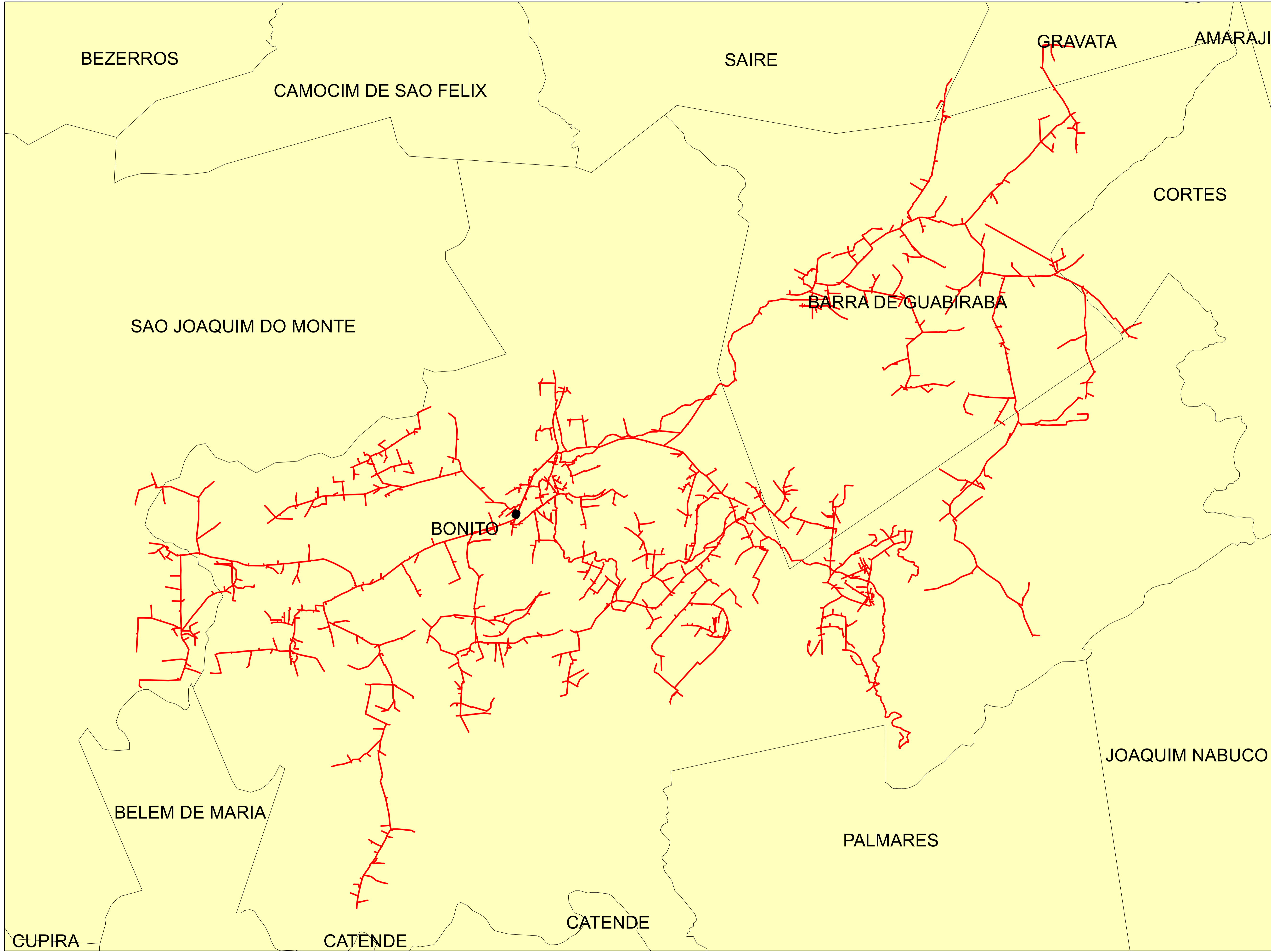
| | | |
|------------|------------------|----------|
| | Descrição: | |
| | CONJUNTO: | |
| | Elaborado por: | Setor: |
| Data: | RBBS | RBBS |
| 28/07/2022 | Fonte dos dados: | Escala: |
| | GSE | 1:91.870 |



Legendas

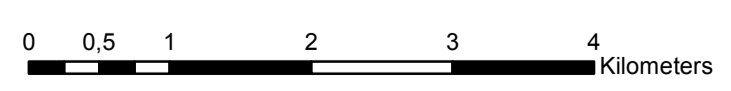
- SUBESTAÇÃO
- ALIMENTADOR
- MUNICIPIO

| | | |
|------------|------------------|----------|
| | Descrição: | |
| | CONJUNTO: | |
| | Elaborado por: | Setor: |
| Data: | RBBS | RBBS |
| 28/07/2022 | Fonte dos dados: | Escala: |
| | GSE | 1:59.950 |

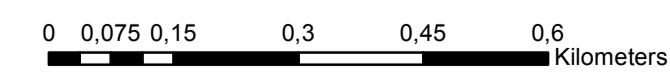
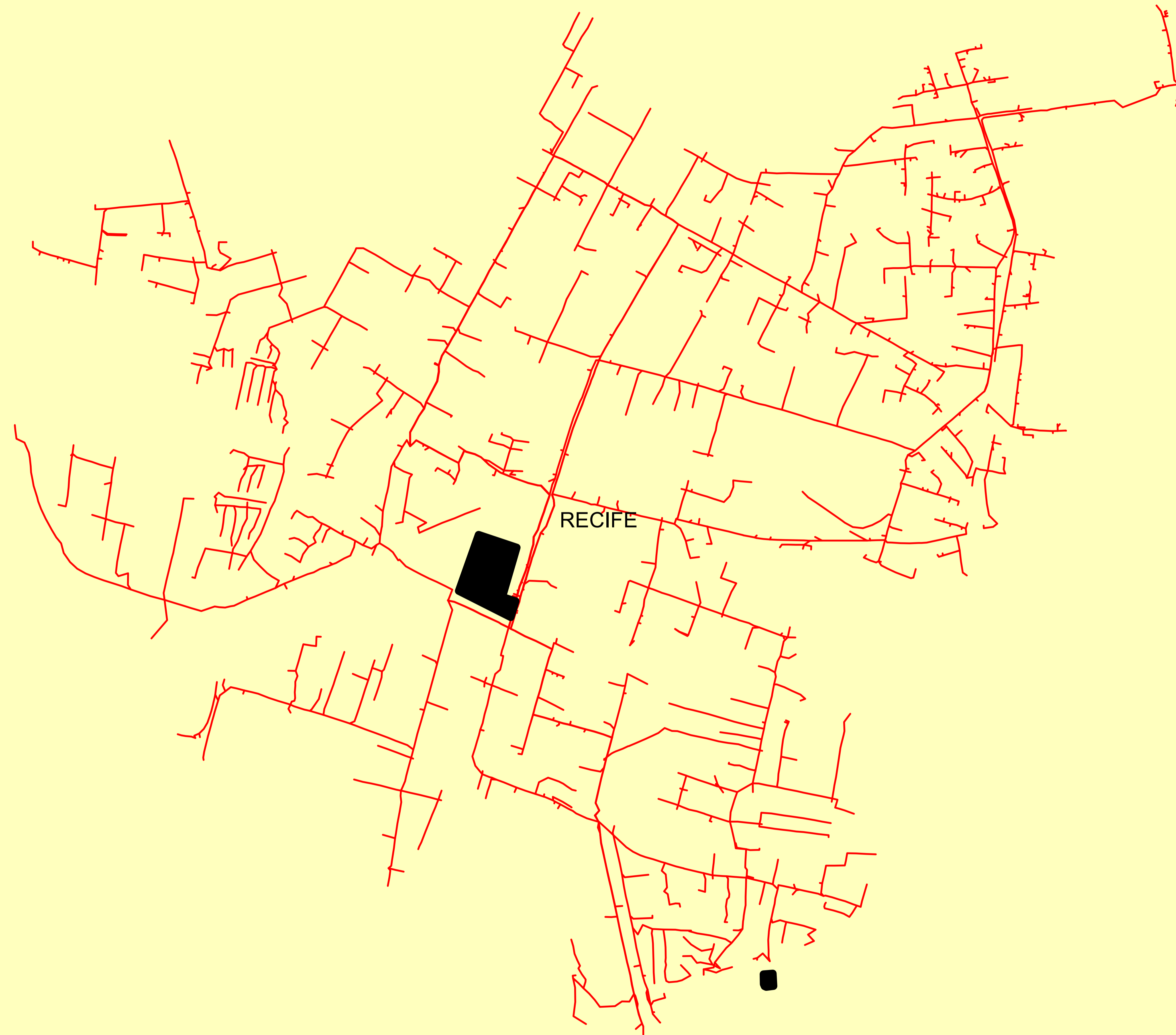





Legendas

- SUBESTAÇÃO
- ALIMENTADOR
- MUNICIPIO

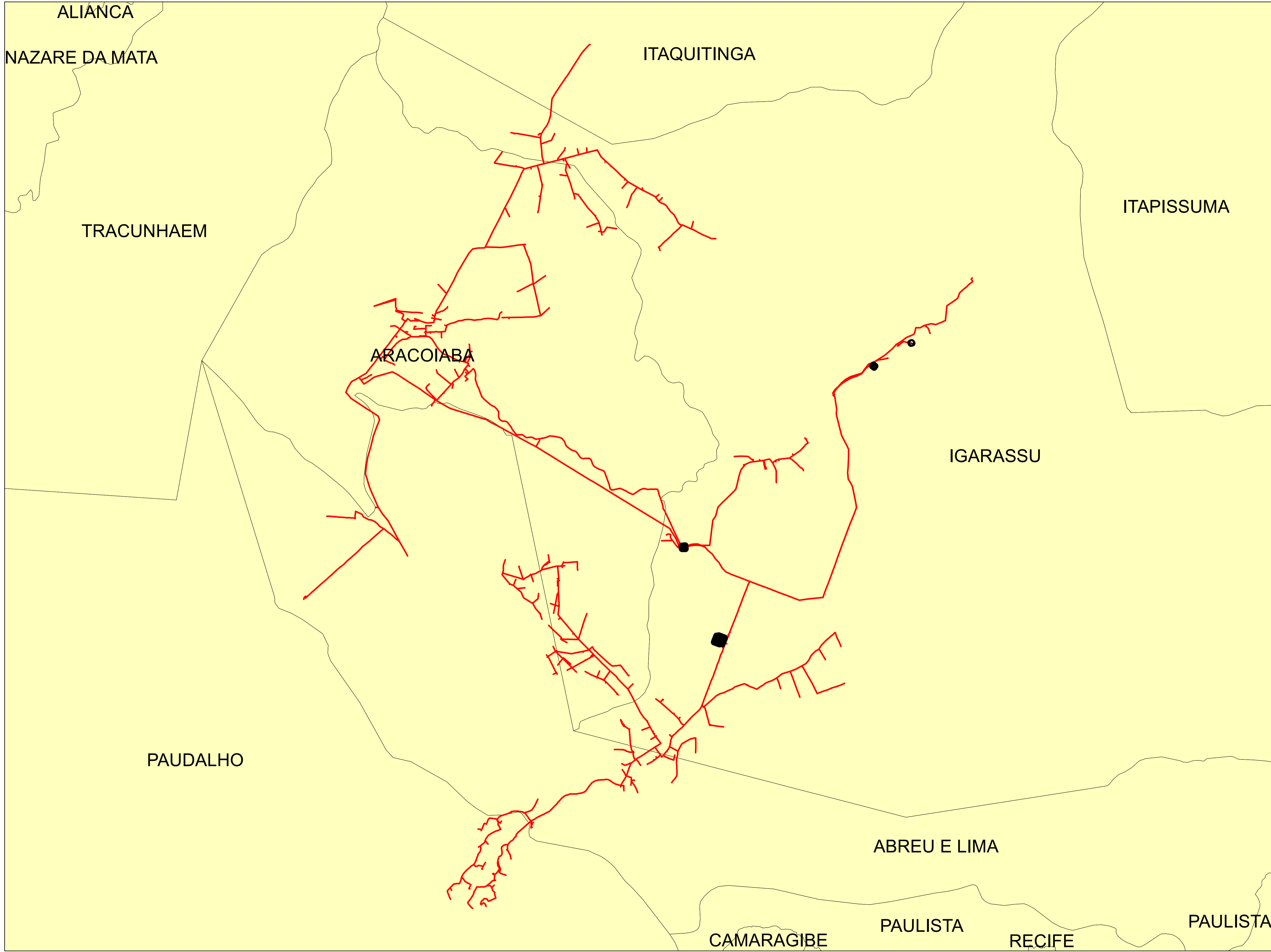


| | | |
|------------|------------------|----------|
| | Descrição: | |
| | CONJUNTO: | |
| | Elaborado por: | Setor: |
| Data: | RBBS | RBBS |
| 28/07/2022 | Fonte dos dados: | Escala: |
| | GSE | 1:53.500 |






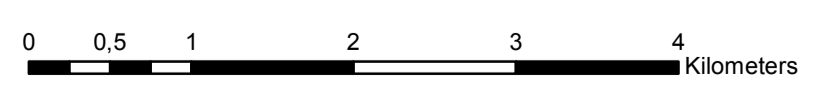
| Legendas | |
|---|-------------|
|  | SUBESTAÇÃO |
|  | ALIMENTADOR |
|  | MUNICIPIO |

| | | |
|------------|------------------|---------|
| | Descrição: | |
| | CONJUNTO: | |
| | Elaborado por: | Setor: |
| Data: | RBBS | RBBS |
| 28/07/2022 | Fonte dos dados: | Escala: |
| | GSE | 1:9.080 |

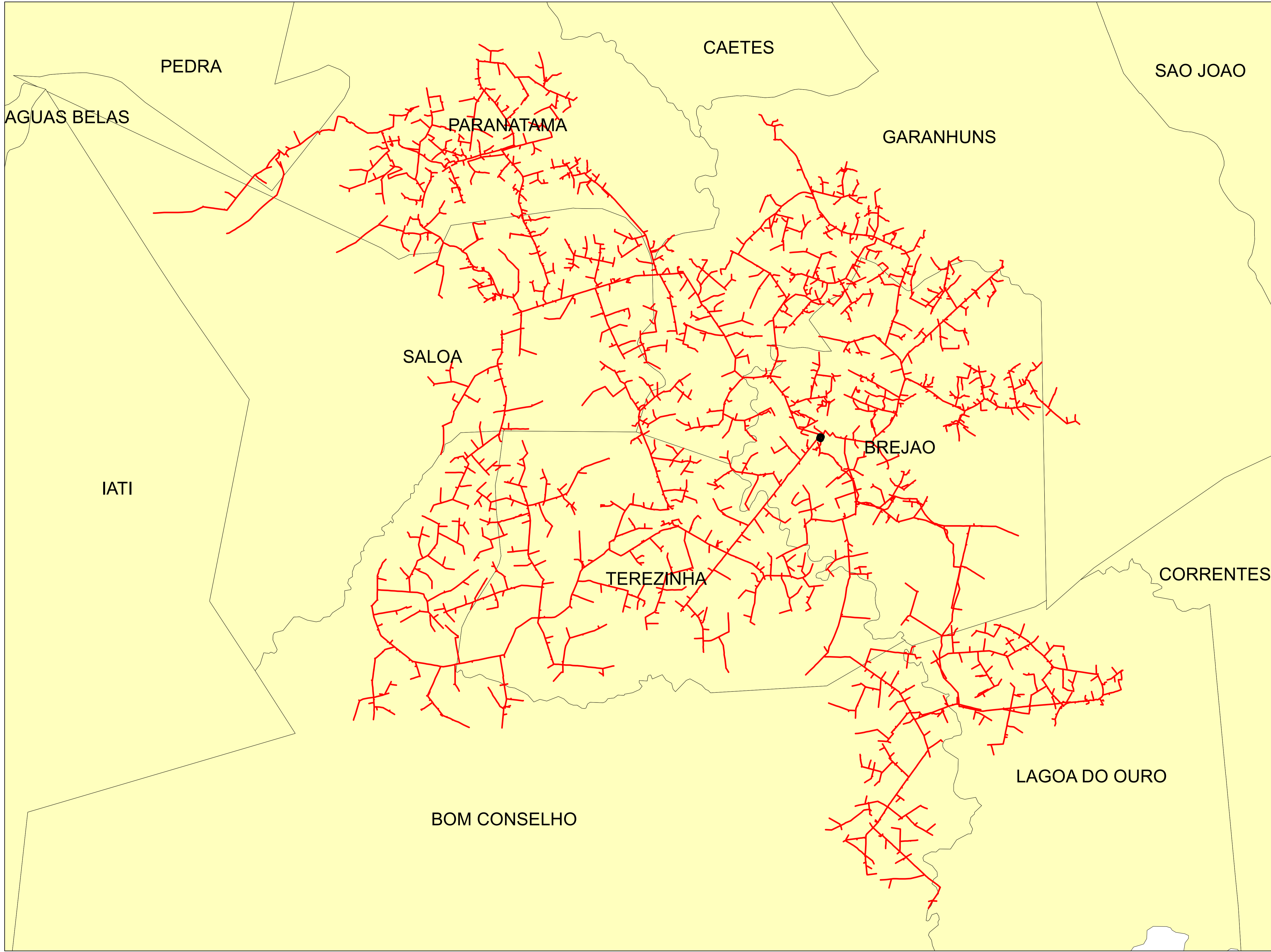


Legendas

-  SUBESTAÇÃO
-  ALIMENTADOR
-  MUNICIPIO

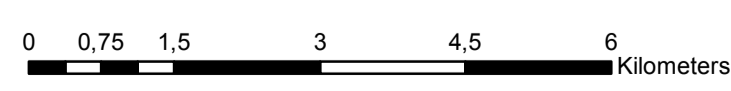


| | | |
|------------|------------------|----------|
| | Descrição: | |
| | CONJUNTO: | |
| | Elaborado por: | Setor: |
| Data: | RBBS | RBBS |
| 28/07/2022 | Fonte dos dados: | Escala: |
| | GSE | 1:46.520 |

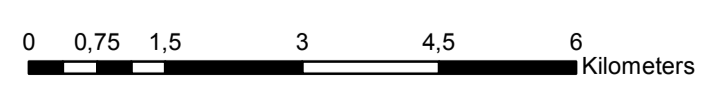
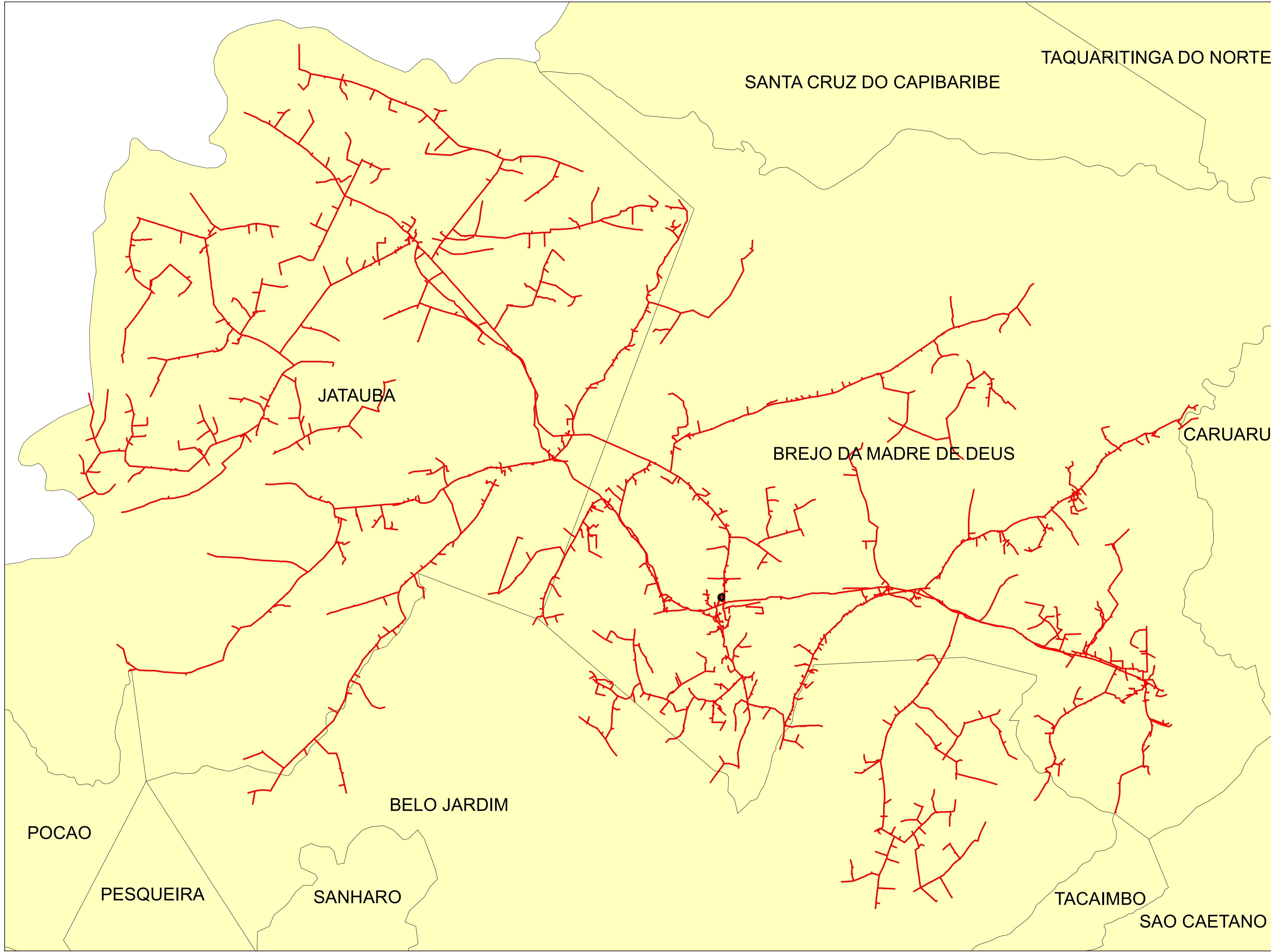


Legendas

-  SUBESTAÇÃO
-  ALIMENTADOR
-  MUNICIPIO



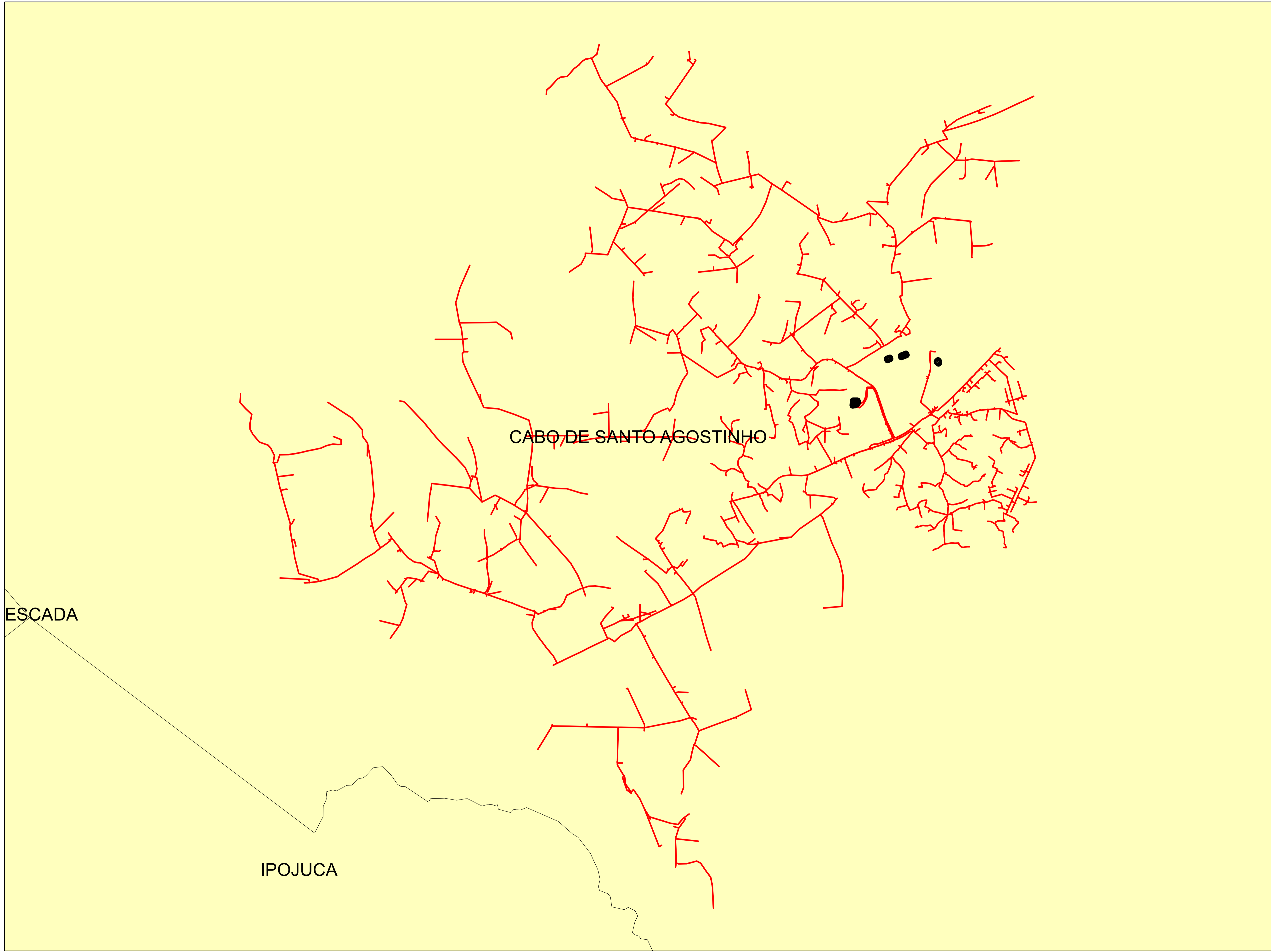
| | | |
|------------|------------------|----------|
| | Descrição: | |
| | CONJUNTO: | |
| | Elaborado por: | Setor: |
| Data: | RBBS | RBBS |
| 28/07/2022 | Fonte dos dados: | Escala: |
| | GSE | 1:77.870 |



Legendas

- SUBESTAÇÃO
- ALIMENTADOR
- MUNICIPIO

| | | |
|------------|------------------|----------|
| | Descrição: | |
| | CONJUNTO: | |
| | Elaborado por: | Setor: |
| Data: | RBBS | RBBS |
| 28/07/2022 | Fonte dos dados: | Escala: |
| | GSE | 1:82.880 |






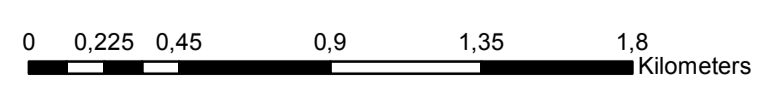
ESCADA

CABO DE SANTO AGOSTINHO

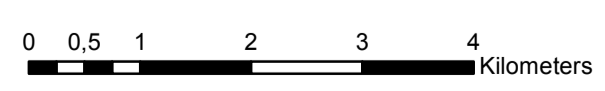
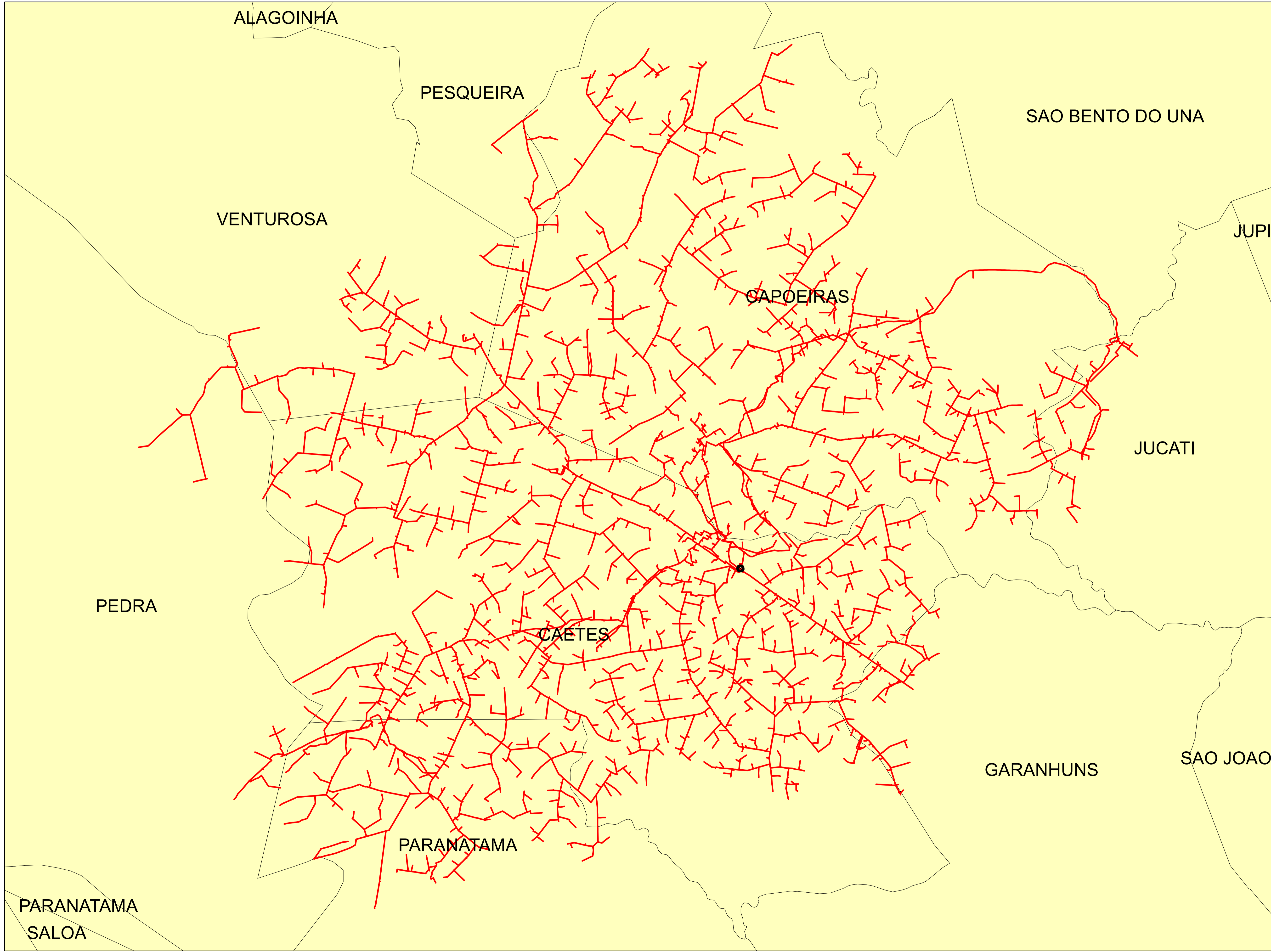
IPOJUCA

Legendas

-  SUBESTAÇÃO
-  ALIMENTADOR
-  MUNICIPIO



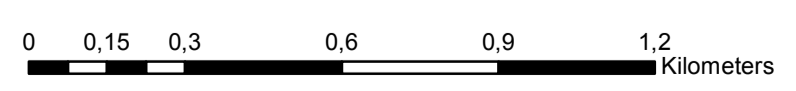
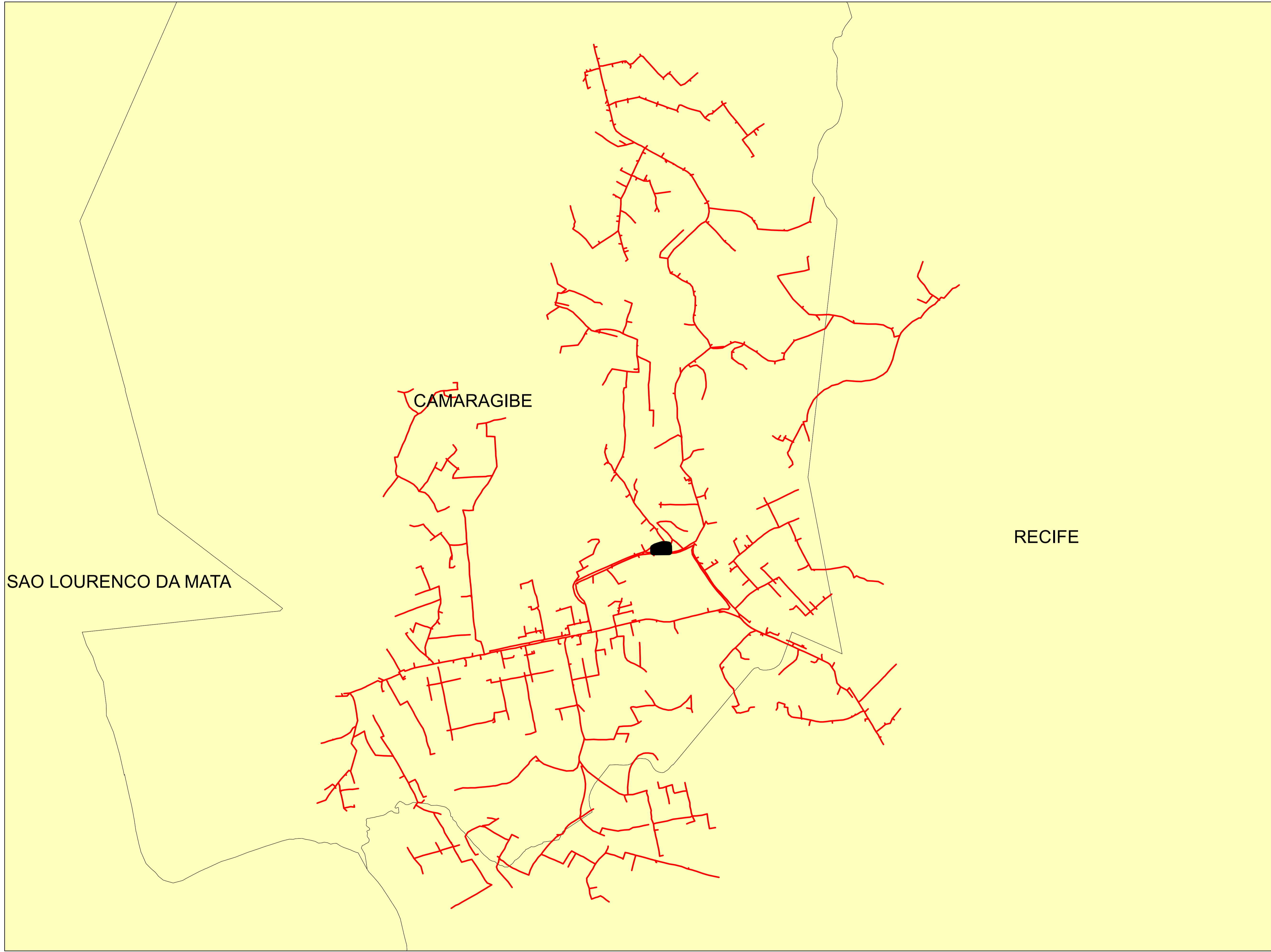
| | | |
|------------|------------------|----------|
| | Descrição: | |
| | CONJUNTO: | |
| | Elaborado por: | Setor: |
| Data: | RBBS | RBBS |
| 28/07/2022 | Fonte dos dados: | Escala: |
| | GSE | 1:22.540 |



Legendas

- SUBESTAÇÃO
- ALIMENTADOR
- MUNICIPIO

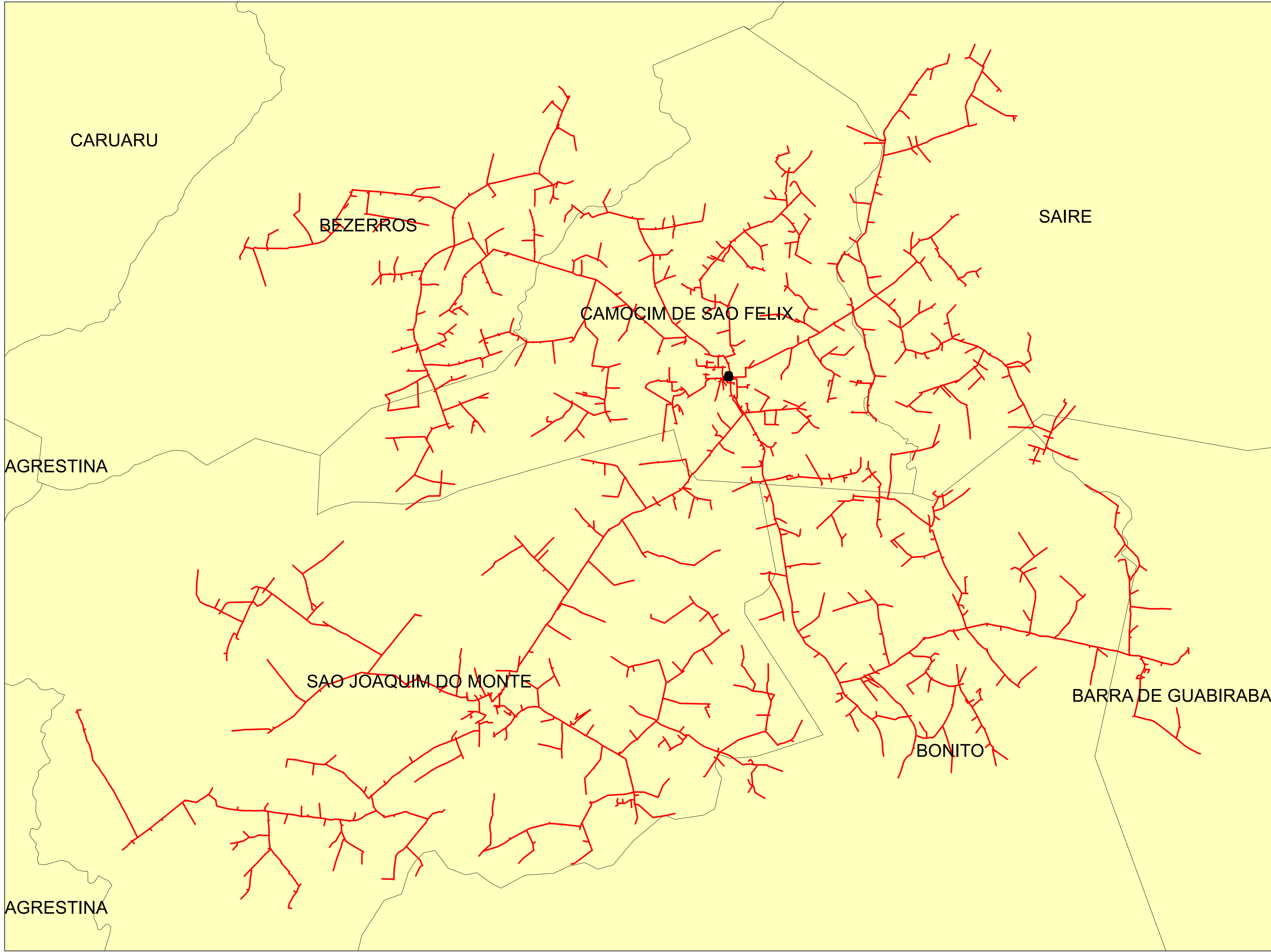
| | | |
|------------|------------------|----------|
| | Descrição: | |
| | CONJUNTO: | |
| | Elaborado por: | Setor: |
| Data: | RBBS | RBBS |
| 28/07/2022 | Fonte dos dados: | Escala: |
| | GSE | 1:67.940 |



Legendas

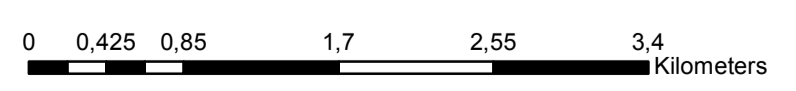
- SUBESTAÇÃO
- ALIMENTADOR
- MUNICIPIO

| | | |
|------------|------------------|----------|
| | Descrição: | |
| | CONJUNTO: | |
| | Elaborado por: | Setor: |
| Data: | RBBS | RBBS |
| 28/07/2022 | Fonte dos dados: | Escala: |
| | GSE | 1:14.480 |

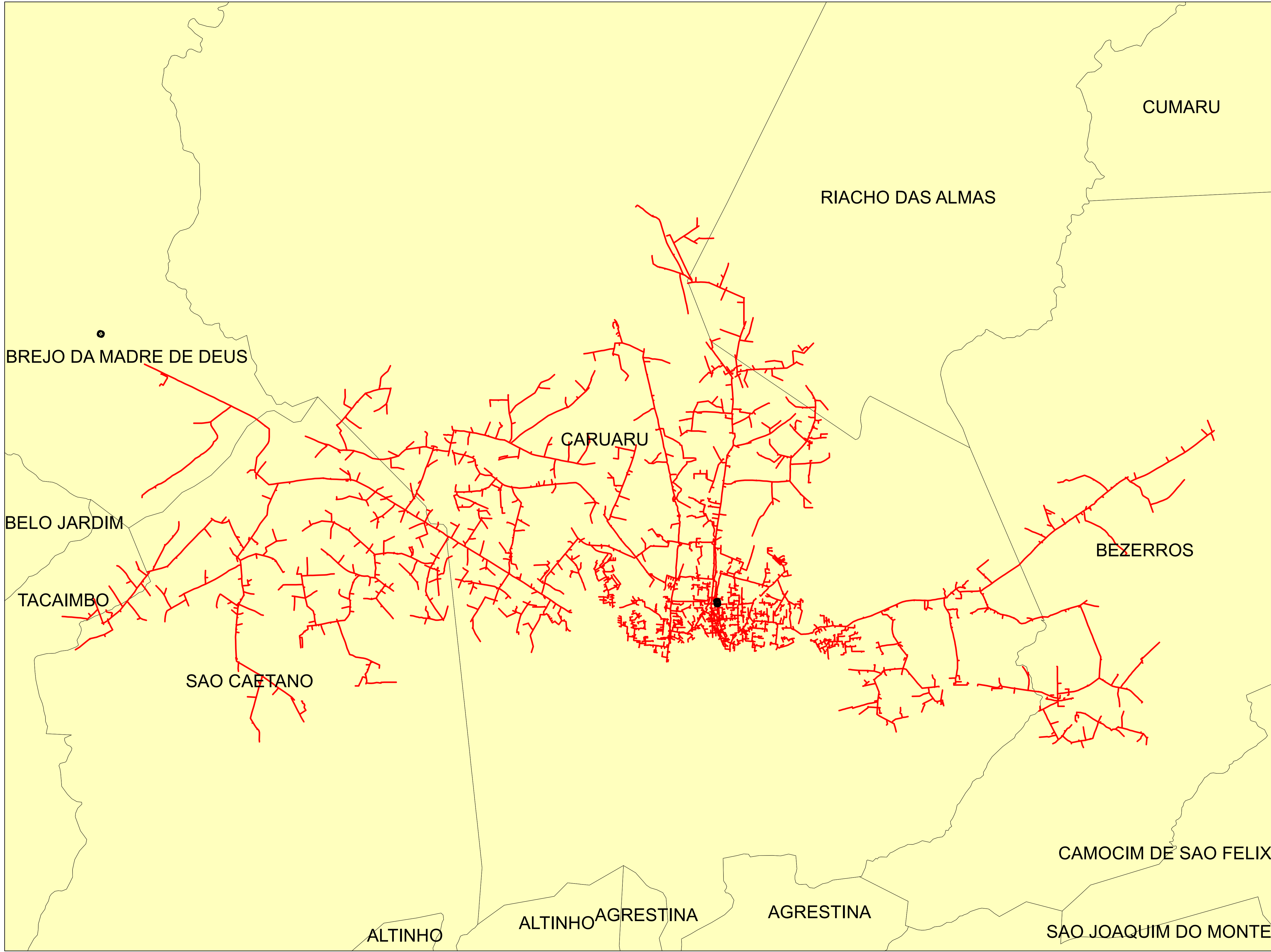


Legendas

- SUBESTAÇÃO
- ALIMENTADOR
- MUNICIPIO

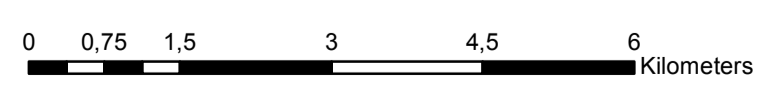


| | | |
|------------|------------------|----------|
| | Descrição: | |
| | CONJUNTO: | |
| | Elaborado por: | Setor: |
| Data: | RBBS | RBBS |
| 28/07/2022 | Fonte dos dados: | Escala: |
| | GSE | 1:41.480 |

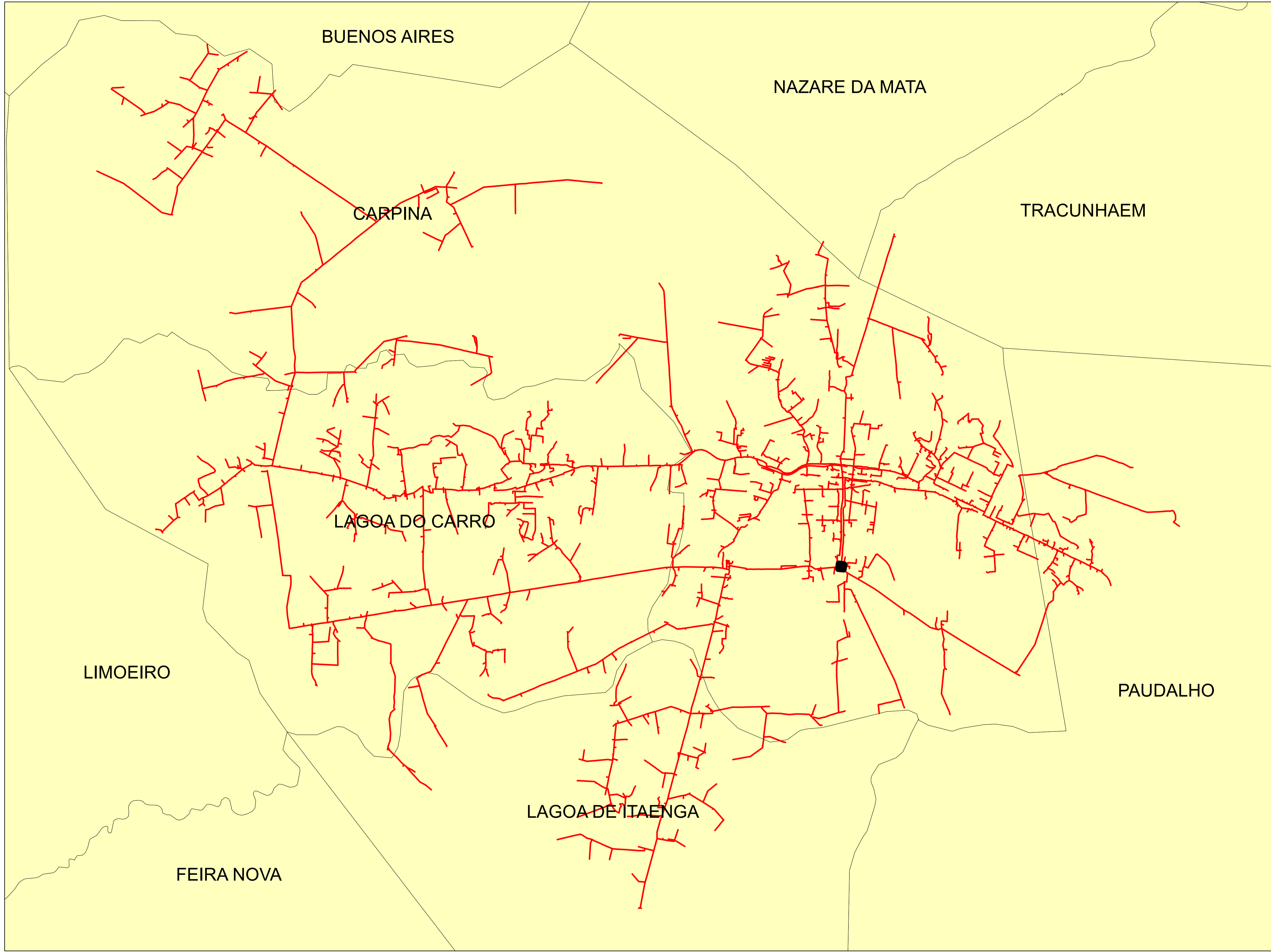


Legendas

- SUBESTAÇÃO
- ALIMENTADOR
- MUNICIPIO

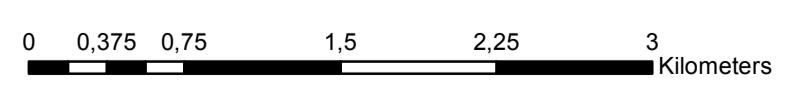


| | | |
|------------|------------------|----------|
| | Descrição: | |
| | CONJUNTO: | |
| | Elaborado por: | Setor: |
| Data: | RBBS | RBBS |
| 28/07/2022 | Fonte dos dados: | Escala: |
| | GSE | 1:74.900 |

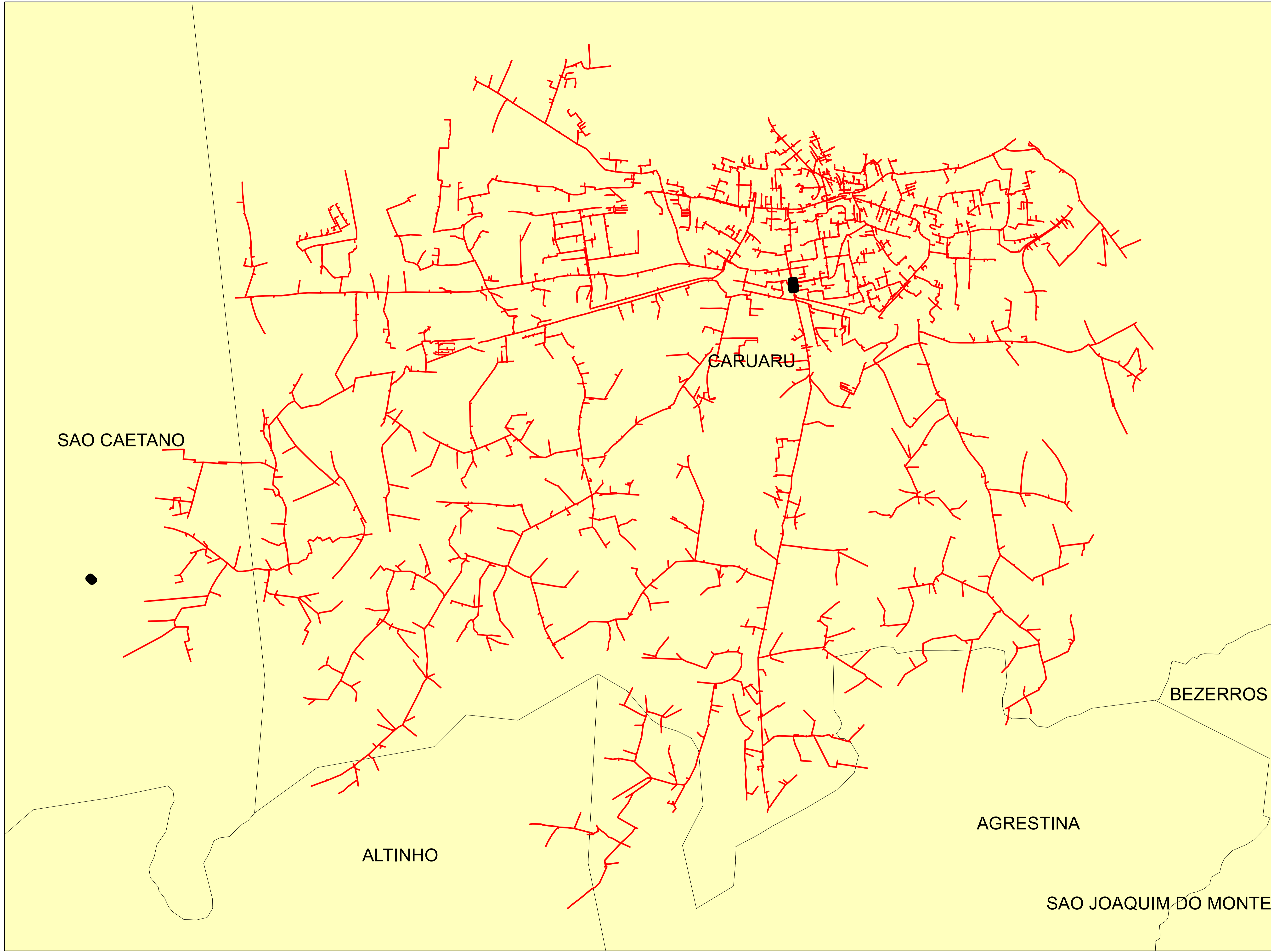


Legendas

- SUBESTAÇÃO
- ALIMENTADOR
- MUNICIPIO

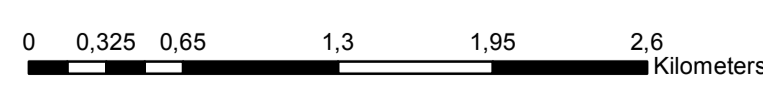


| | | |
|------------|------------------|----------|
| | Descrição: | |
| | CONJUNTO: | |
| | Elaborado por: | Setor: |
| Data: | RBBS | RBBS |
| 28/07/2022 | Fonte dos dados: | Escala: |
| | GSE | 1:36.350 |

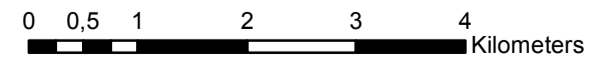
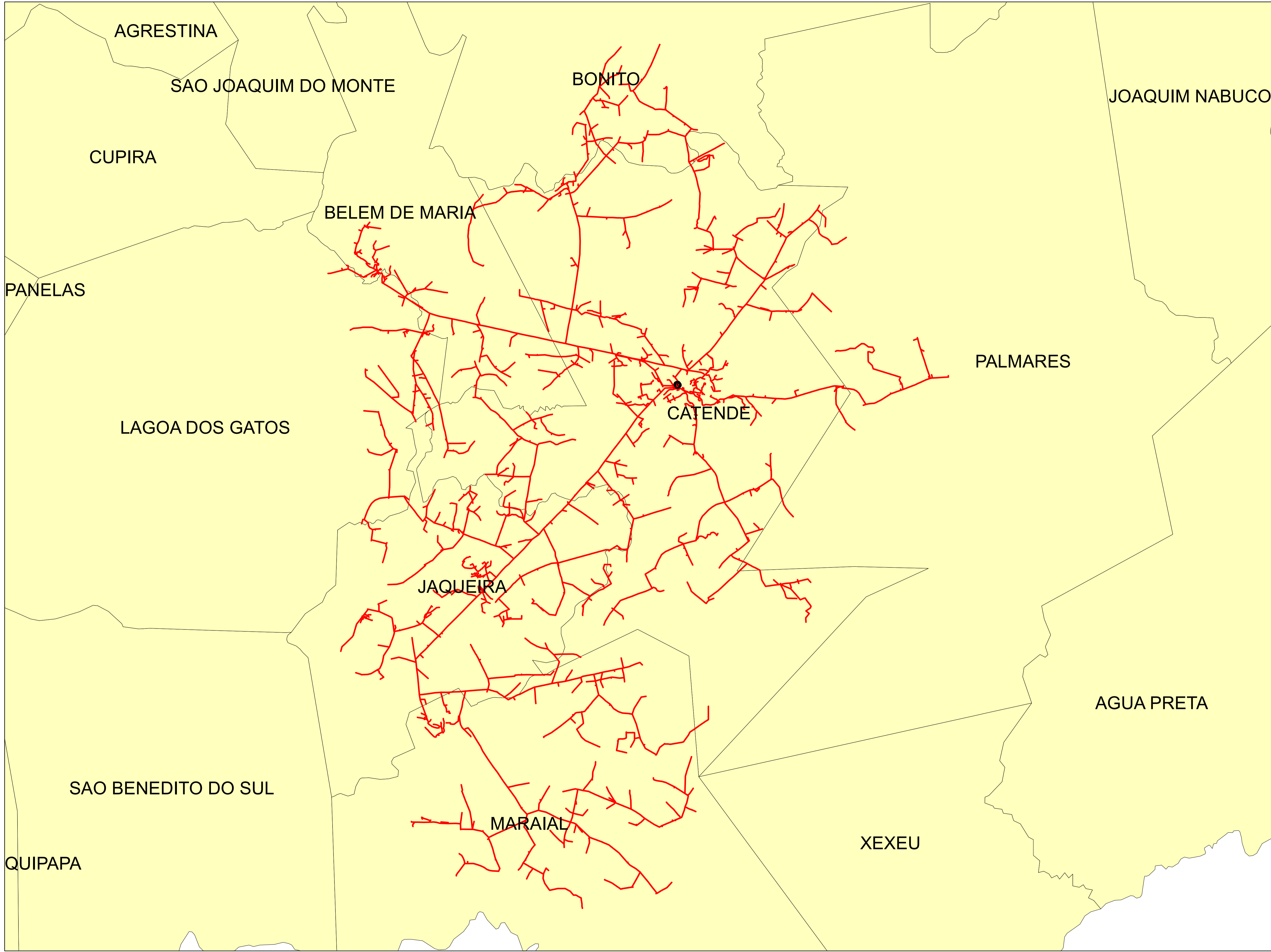


Legendas

- SUBESTAÇÃO
- ALIMENTADOR
- MUNICIPIO



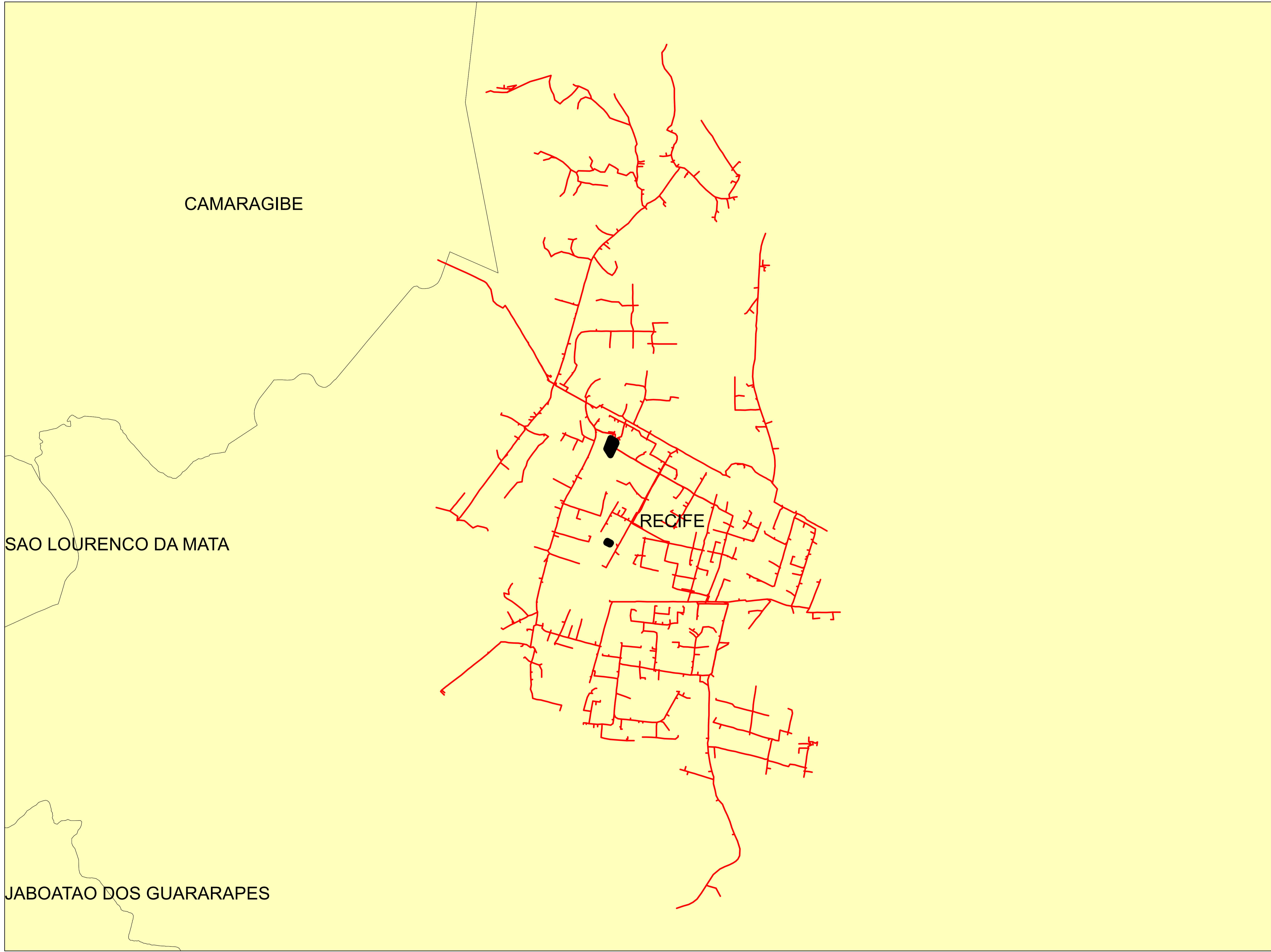
| | | |
|------------|------------------|----------|
| | Descrição: | |
| | CONJUNTO: | |
| | Elaborado por: | Setor: |
| Data: | RBBS | RBBS |
| 28/07/2022 | Fonte dos dados: | Escala: |
| | GSE | 1:31.770 |



Legendas

- SUBESTAÇÃO
- ALIMENTADOR
- MUNICIPIO

| | | |
|------------|------------------|----------|
| | Descrição: | |
| | CONJUNTO: | |
| | Elaborado por: | Setor: |
| Data: | RBBS | RBBS |
| 28/07/2022 | Fonte dos dados: | Escala: |
| | GSE | 1:69.240 |






CAMARAGIBE

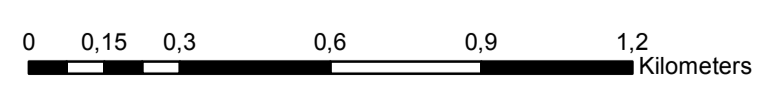
SAO LOURENCO DA MATA

RECIFE

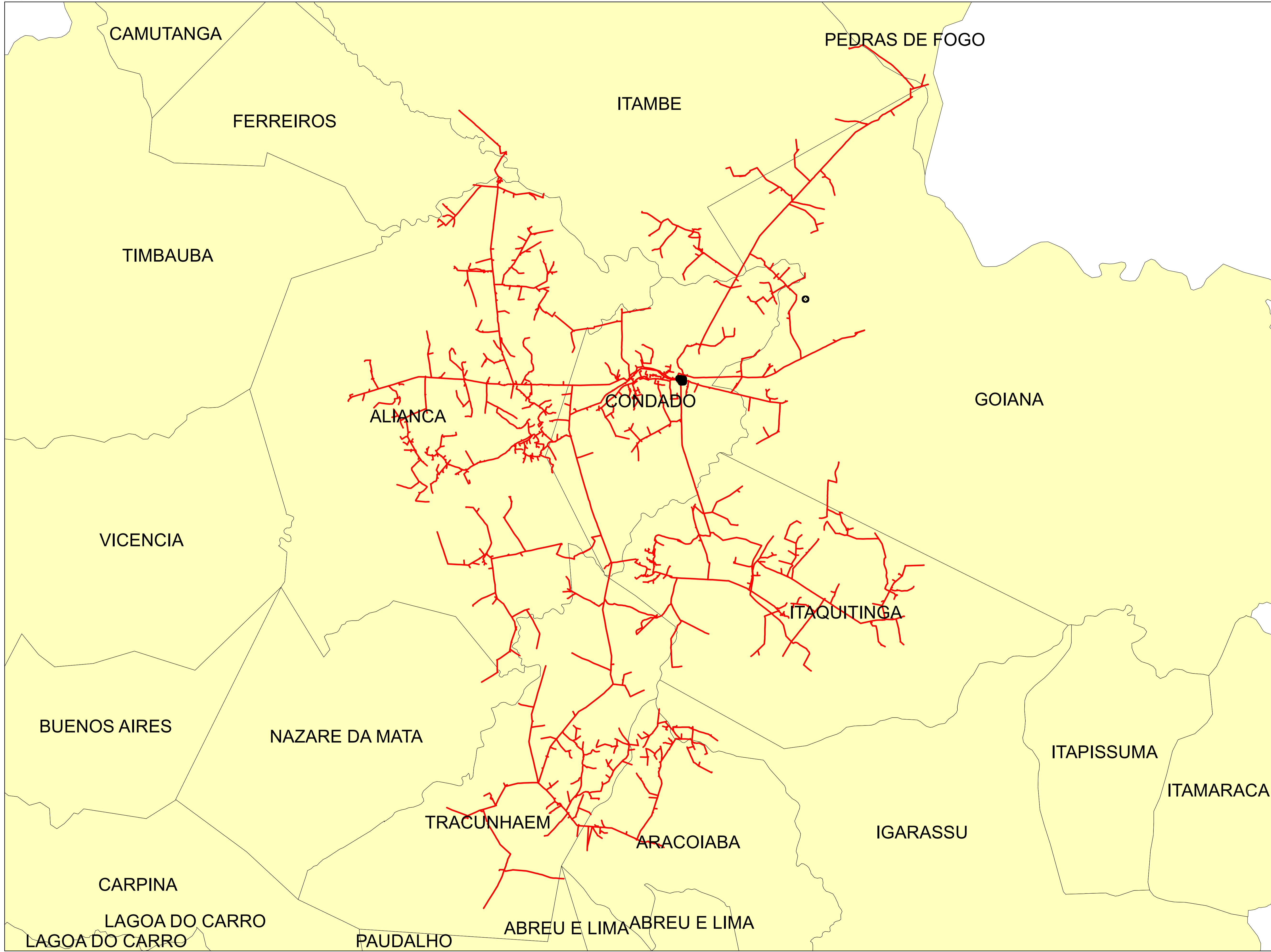
JABOATAO DOS GUARARAPES

Legendas




-  SUBESTAÇÃO
-  ALIMENTADOR
-  MUNICIPIO

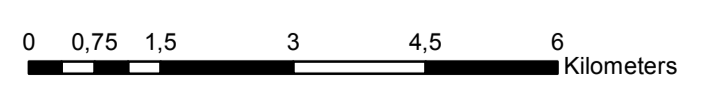


| | | |
|------------|------------------|----------|
| | Descrição: | |
| | CONJUNTO: | |
| | Elaborado por: | Setor: |
| Data: | RBBS | RBBS |
| 28/07/2022 | Fonte dos dados: | Escala: |
| | GSE | 1:15.020 |

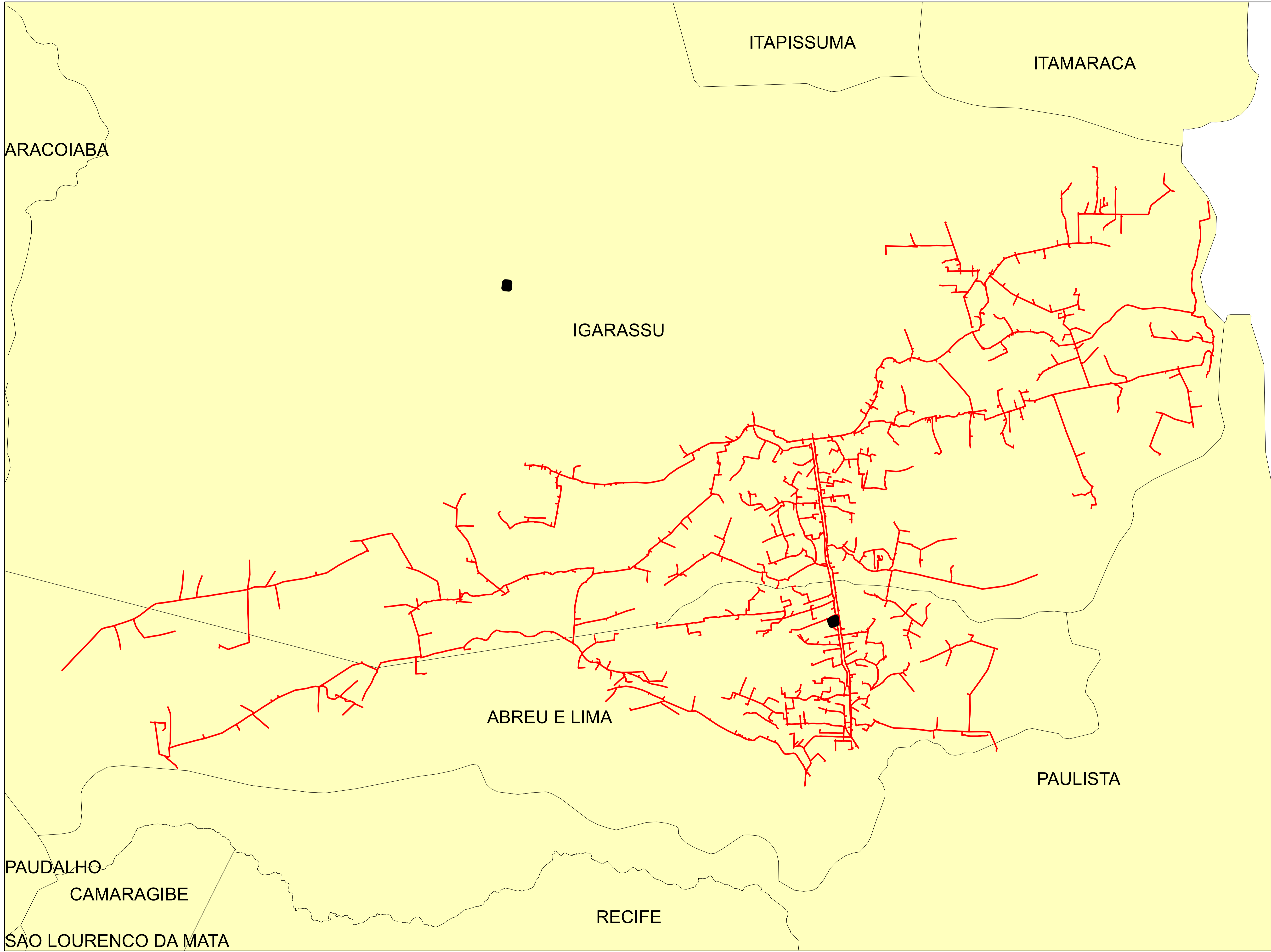


Legendas

-  SUBESTAÇÃO
-  ALIMENTADOR
-  MUNICIPIO

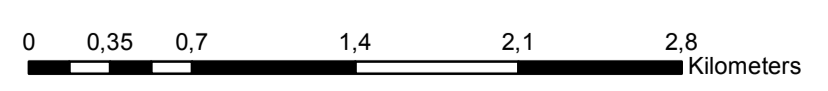


| | | |
|------------|------------------|----------|
| | Descrição: | |
| | CONJUNTO: | |
| | Elaborado por: | Setor: |
| Data: | RBBS | RBBS |
| 28/07/2022 | Fonte dos dados: | Escala: |
| | GSE | 1:85.740 |



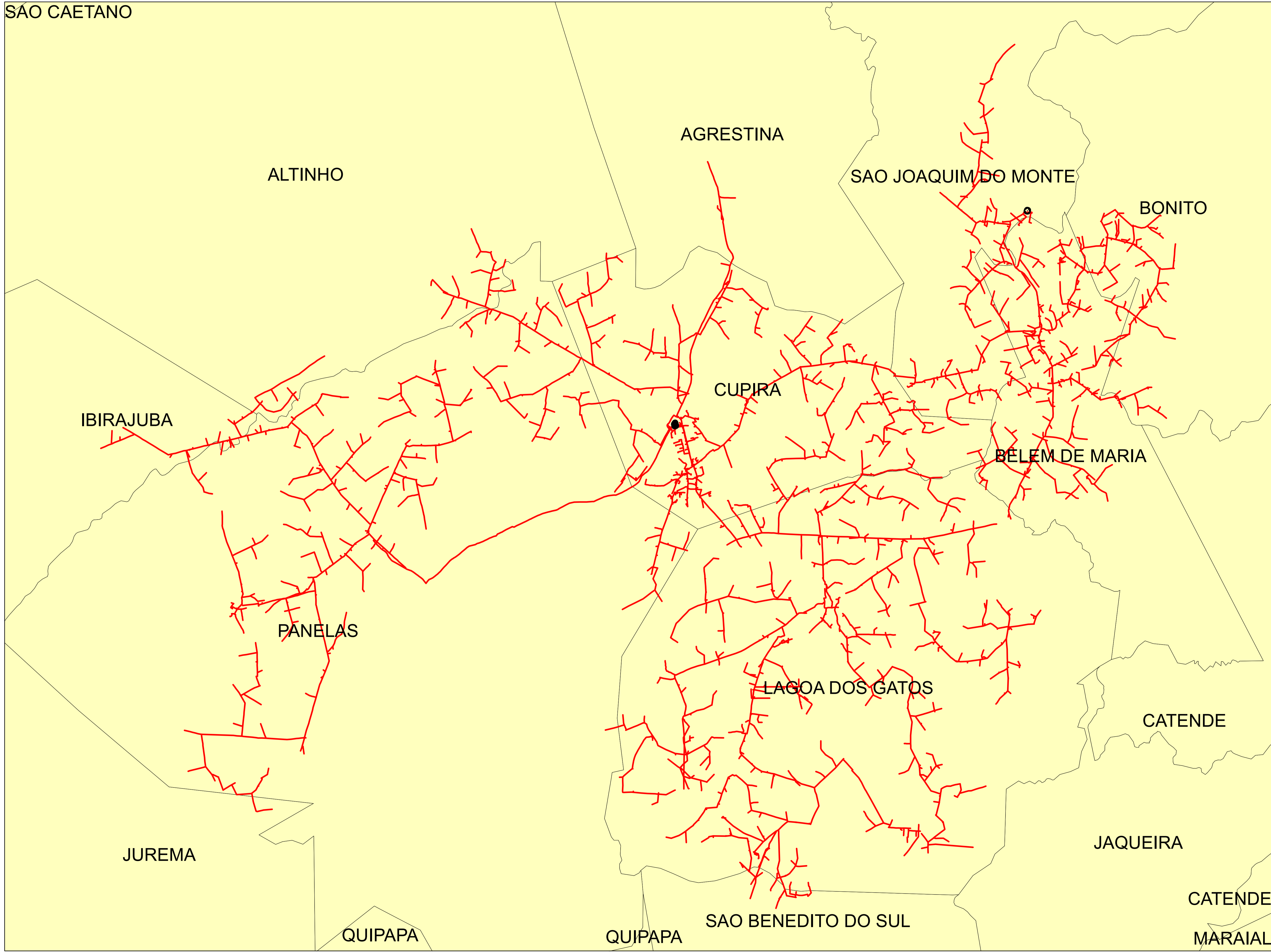
Legendas

- SUBESTAÇÃO
- ALIMENTADOR
- MUNICIPIO






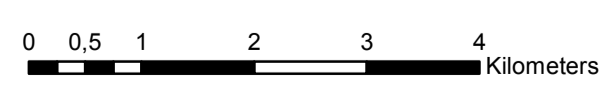
| | | |
|------------|------------------|----------|
| | Descrição: | |
| | CONJUNTO: | |
| | Elaborado por: | Setor: |
| Data: | RBBS | RBBS |
| 28/07/2022 | Fonte dos dados: | Escala: |
| | GSE | 1:32.410 |

SÃO CAETANO

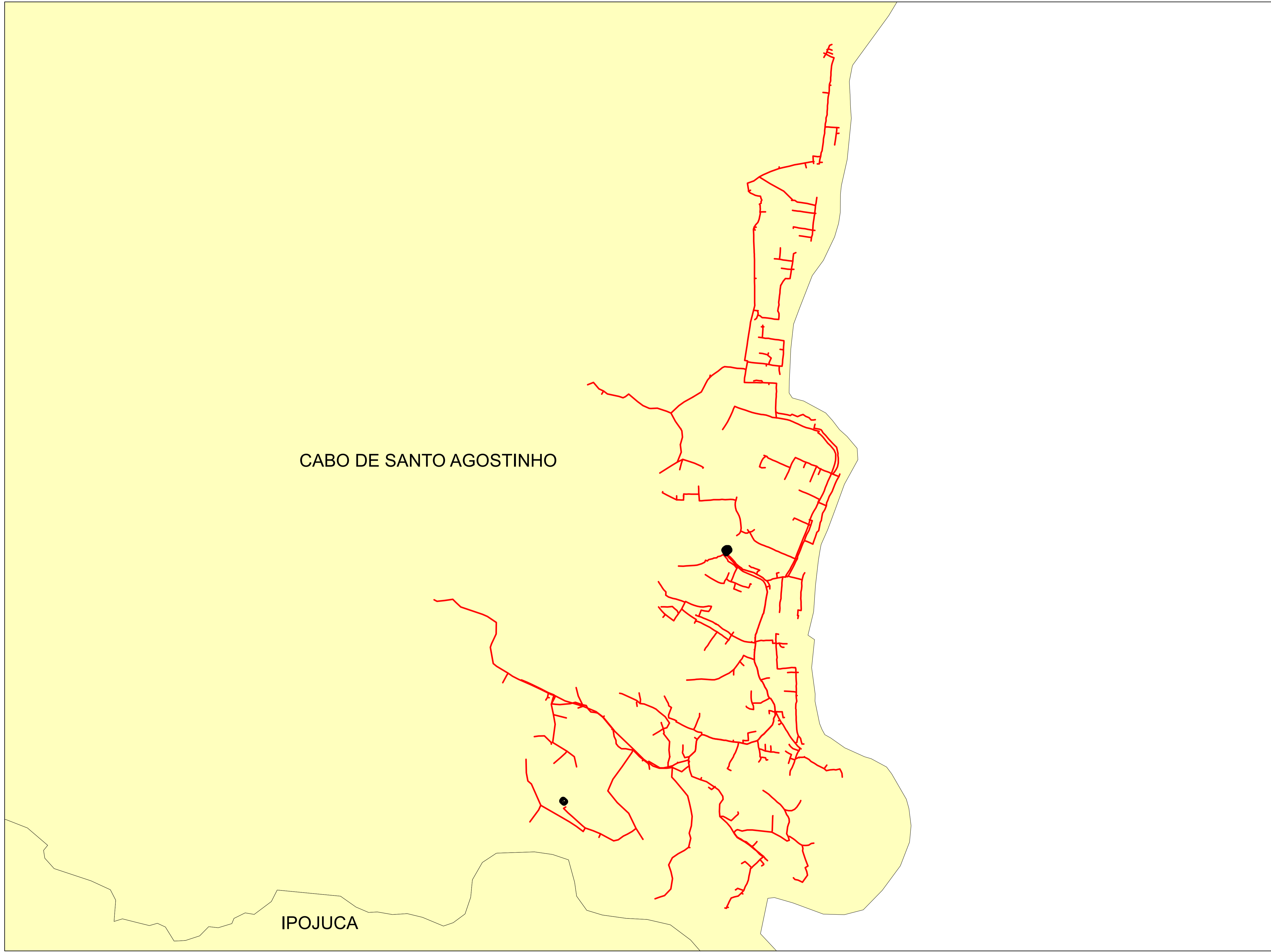


Legendas




-  SUBESTAÇÃO
-  ALIMENTADOR
-  MUNICIPIO

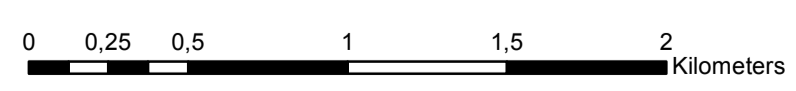


| | | |
|------------|------------------|----------|
| | Descrição: | |
| | CONJUNTO: | |
| | Elaborado por: | Setor: |
| Data: | RBBS | RBBS |
| 28/07/2022 | Fonte dos dados: | Escala: |
| | GSE | 1:67.060 |

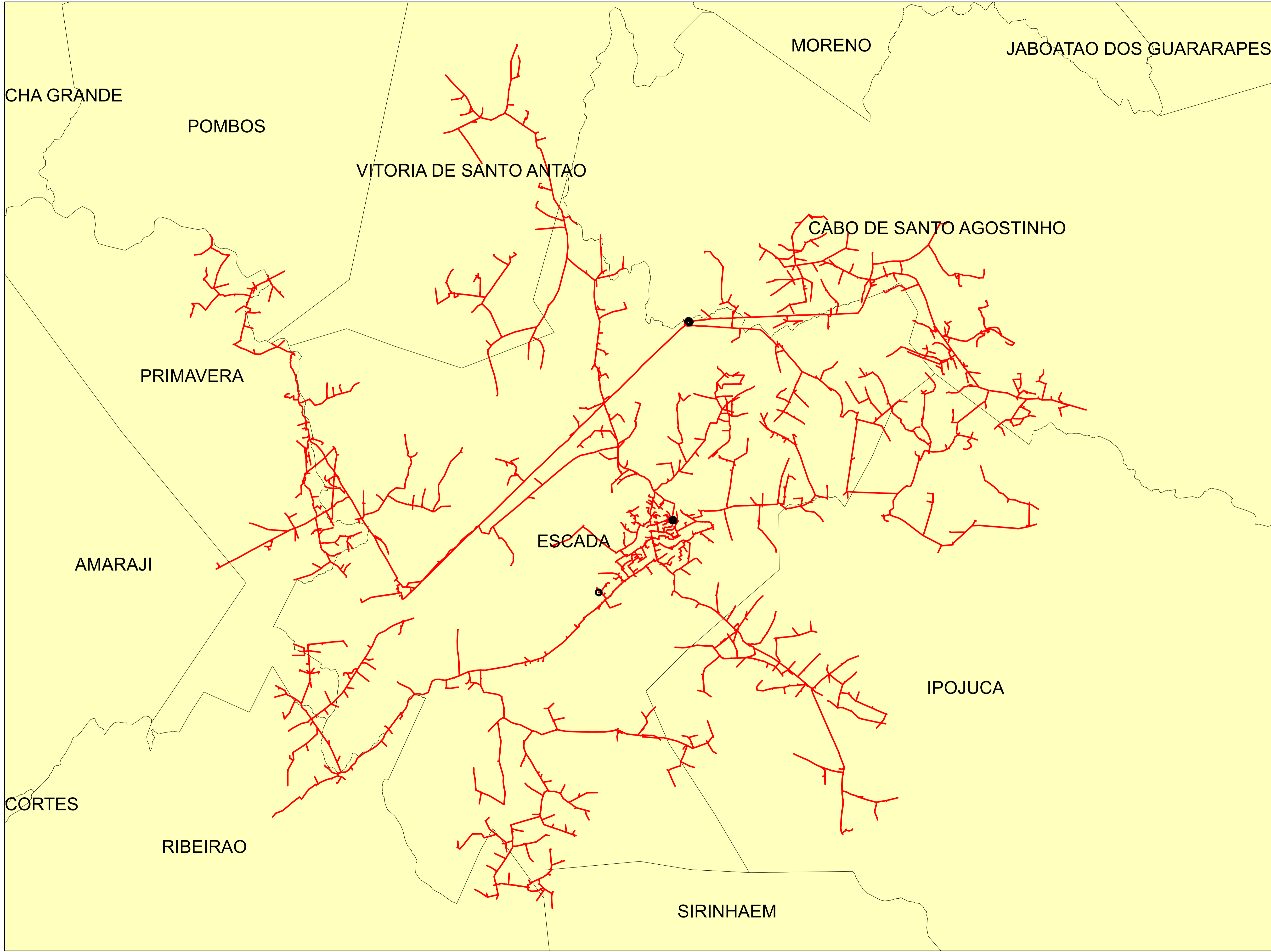


Legendas

-  SUBESTAÇÃO
-  ALIMENTADOR
-  MUNICIPIO

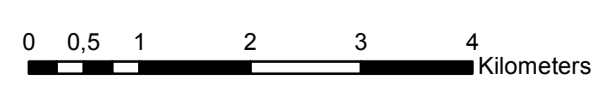


| | | |
|------------|------------------|----------|
| | Descrição: | |
| | CONJUNTO: | |
| | Elaborado por: | Setor: |
| Data: | RBBS | RBBS |
| 28/07/2022 | Fonte dos dados: | Escala: |
| | GSE | 1:23.720 |

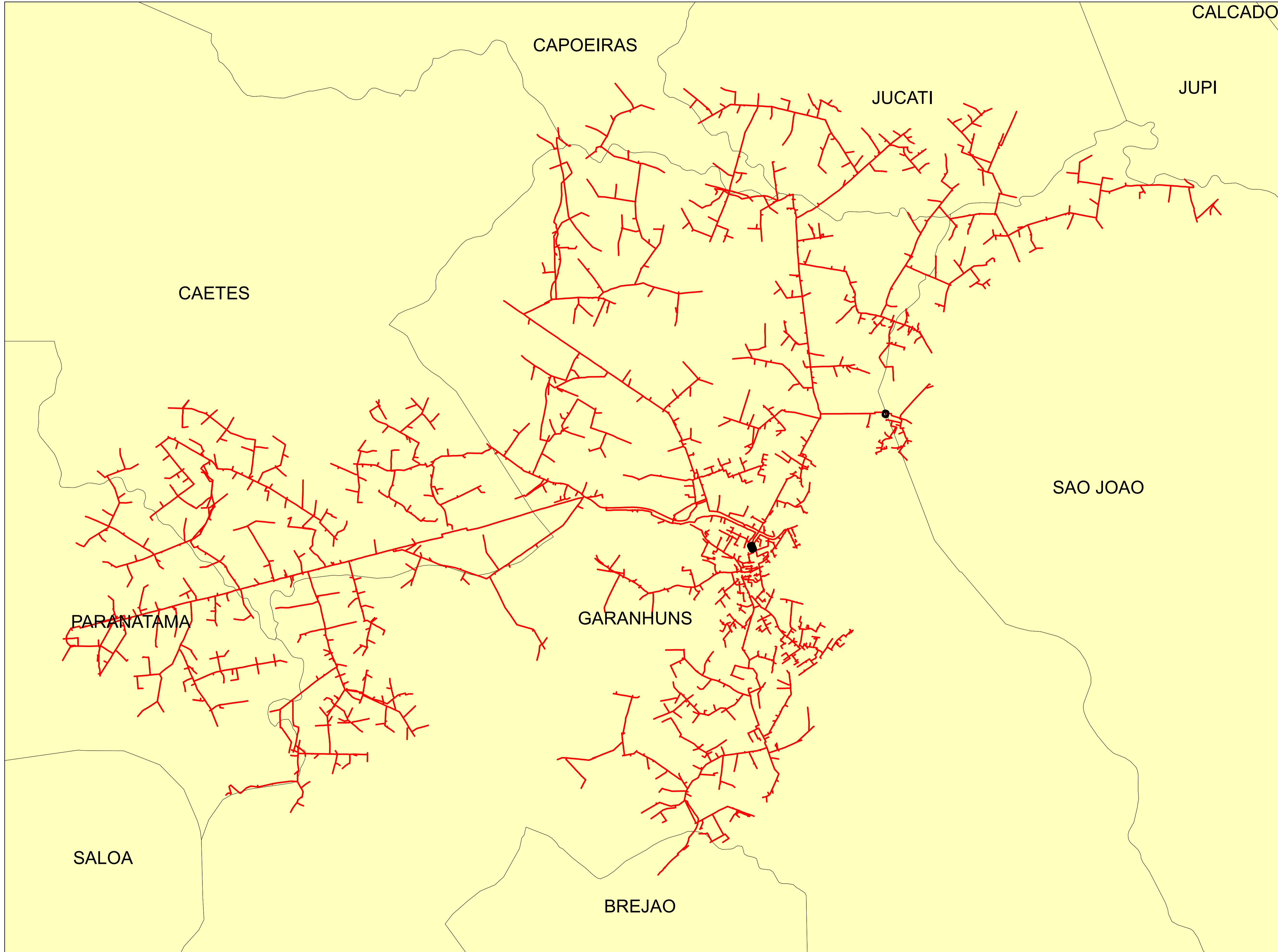


Legendas




-  SUBESTAÇÃO
-  ALIMENTADOR
-  MUNICIPIO

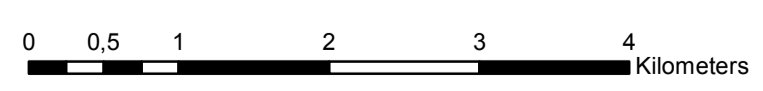


| | | |
|------------|------------------|----------|
| | Descrição: | |
| | CONJUNTO: | |
| | Elaborado por: | Setor: |
| Data: | RBBS | RBBS |
| 28/07/2022 | Fonte dos dados: | Escala: |
| | GSE | 1:68.180 |

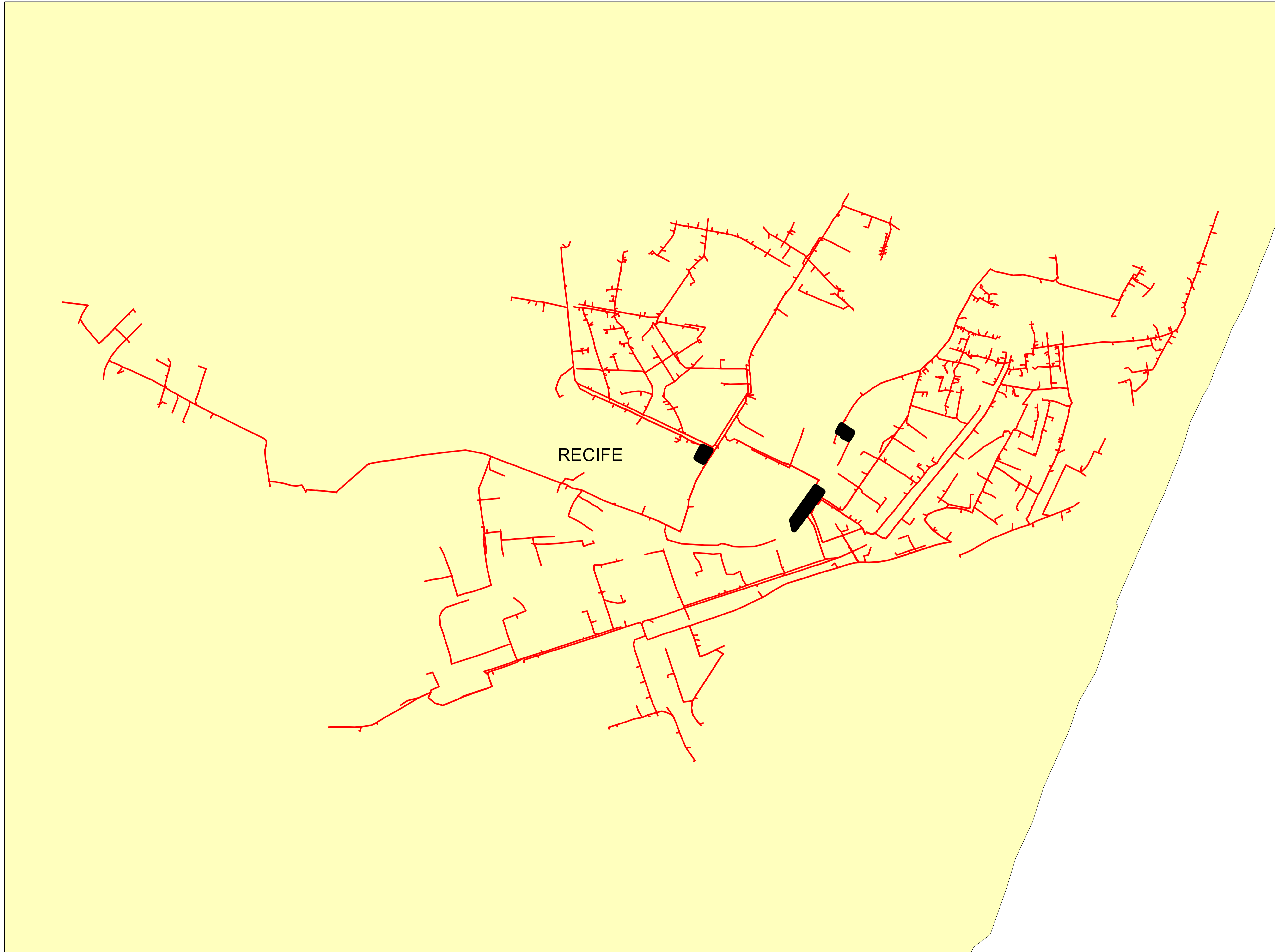


Legendas




-  SUBESTAÇÃO
-  ALIMENTADOR
-  MUNICIPIO

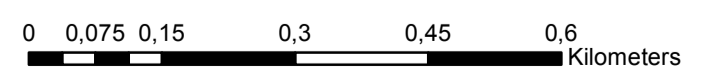


| | | |
|------------|------------------|----------|
| | Descrição: | |
| | CONJUNTO: | |
| | Elaborado por: | Setor: |
| Data: | RBBS | RBBS |
| 28/07/2022 | Fonte dos dados: | Escala: |
| | GSE | 1:50.340 |

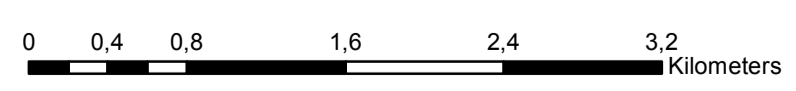
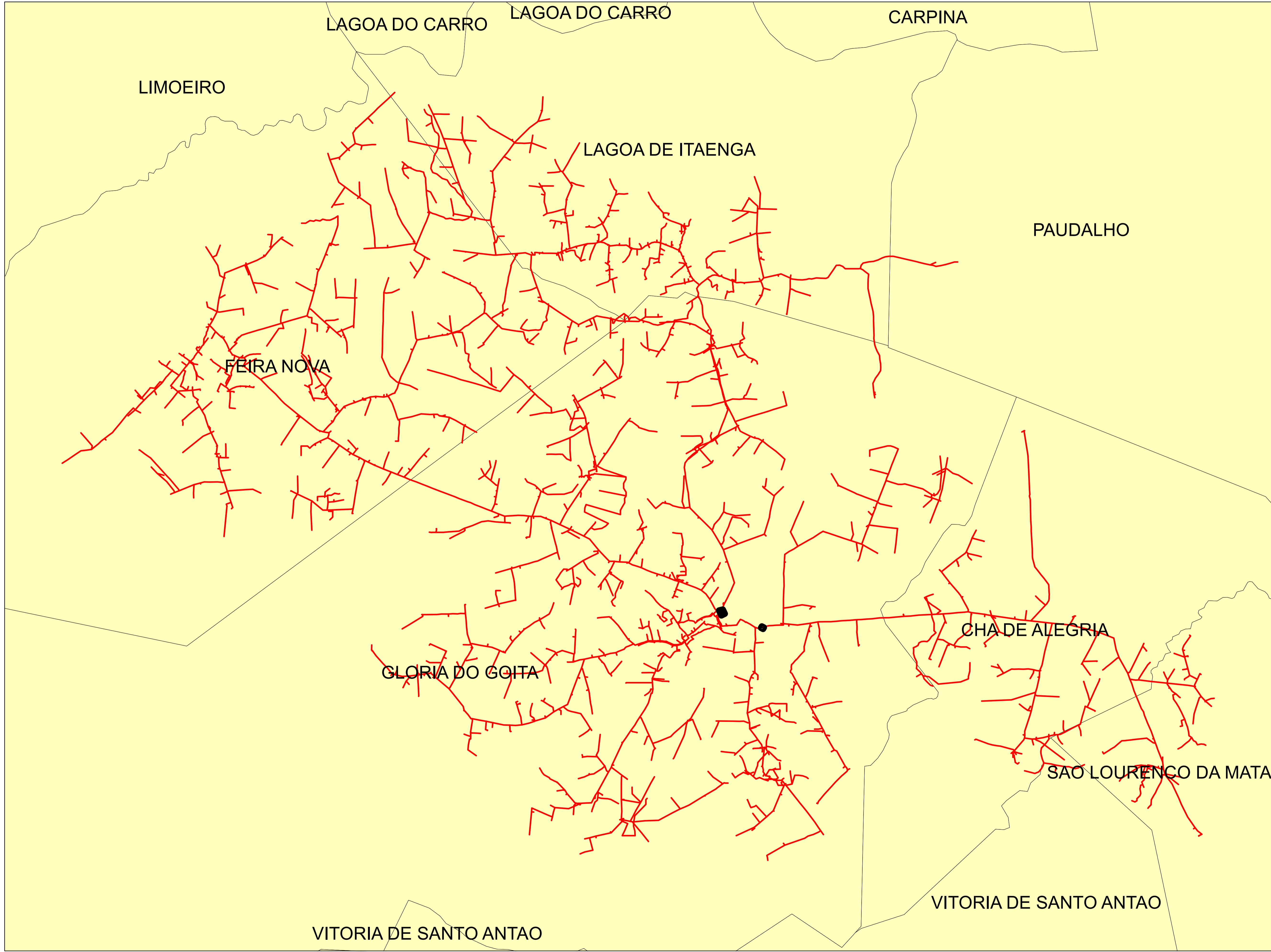


Legendas

-  SUBESTAÇÃO
-  ALIMENTADOR
-  MUNICIPIO



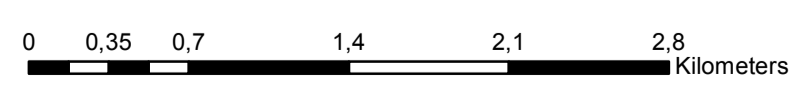
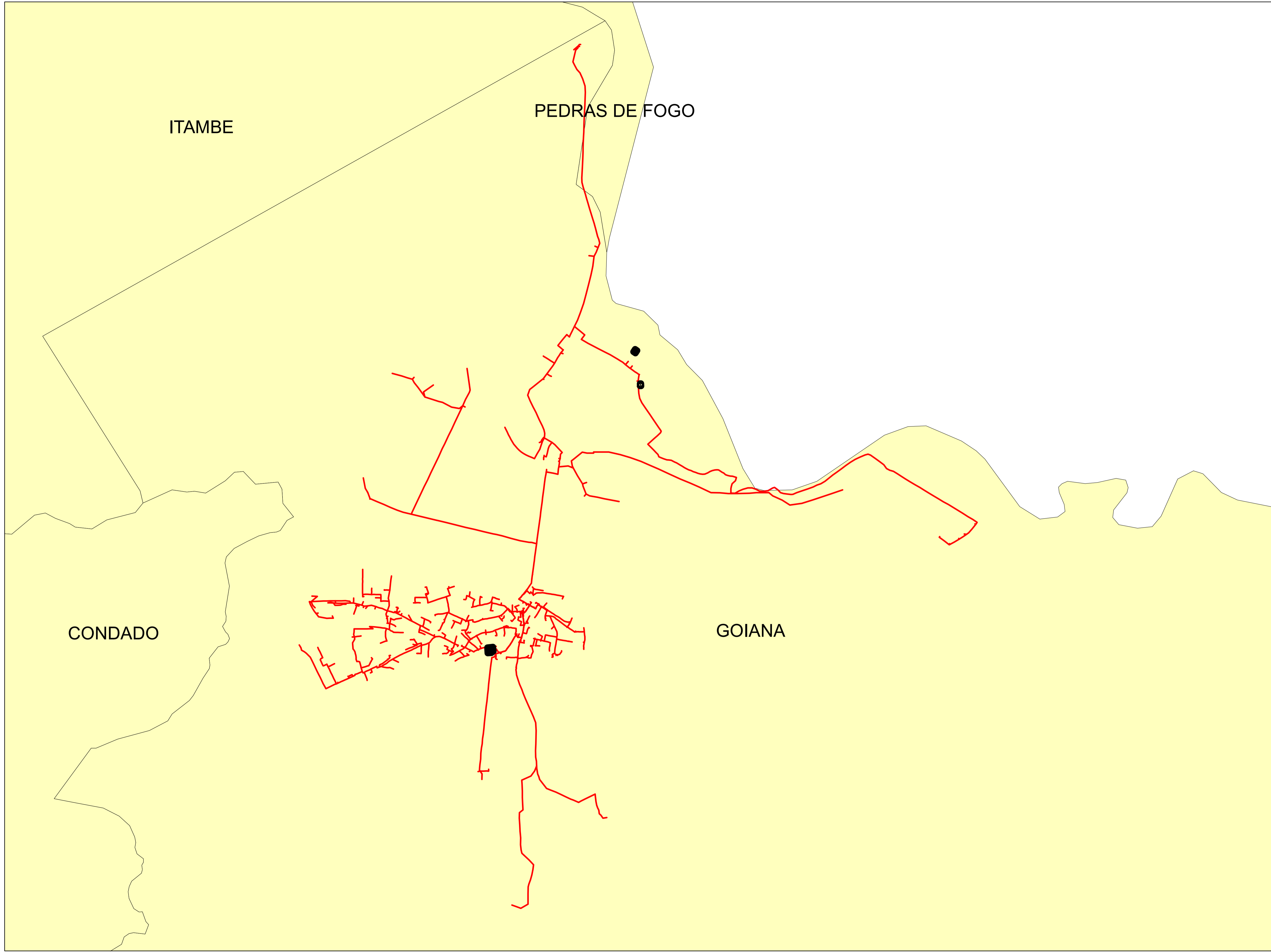
| | | |
|------------|------------------|---------|
| | Descrição: | |
| | CONJUNTO: | |
| | Elaborado por: | Setor: |
| Data: | RBBS | RBBS |
| 28/07/2022 | Fonte dos dados: | Escala: |
| | GSE | 1:8.510 |



Legendas

- SUBESTAÇÃO
- ALIMENTADOR
- MUNICIPIO

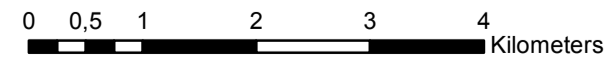
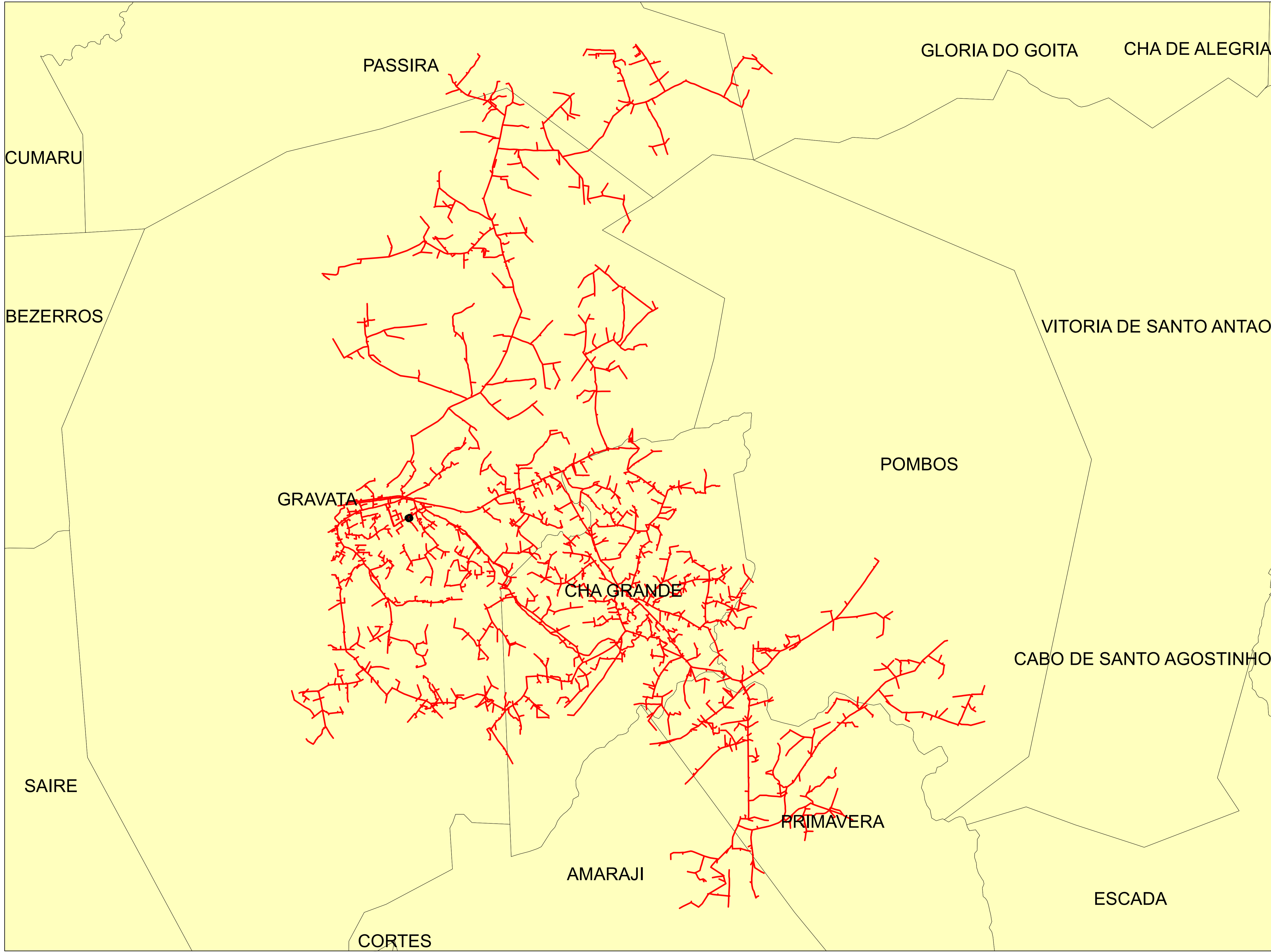
| | | |
|------------|------------------|----------|
| | Descrição: | |
| | CONJUNTO: | |
| | Elaborado por: | Setor: |
| Data: | RBBS | RBBS |
| 28/07/2022 | Fonte dos dados: | Escala: |
| | GSE | 1:38.190 |



Legendas

- SUBESTAÇÃO
- ALIMENTADOR
- MUNICIPIO

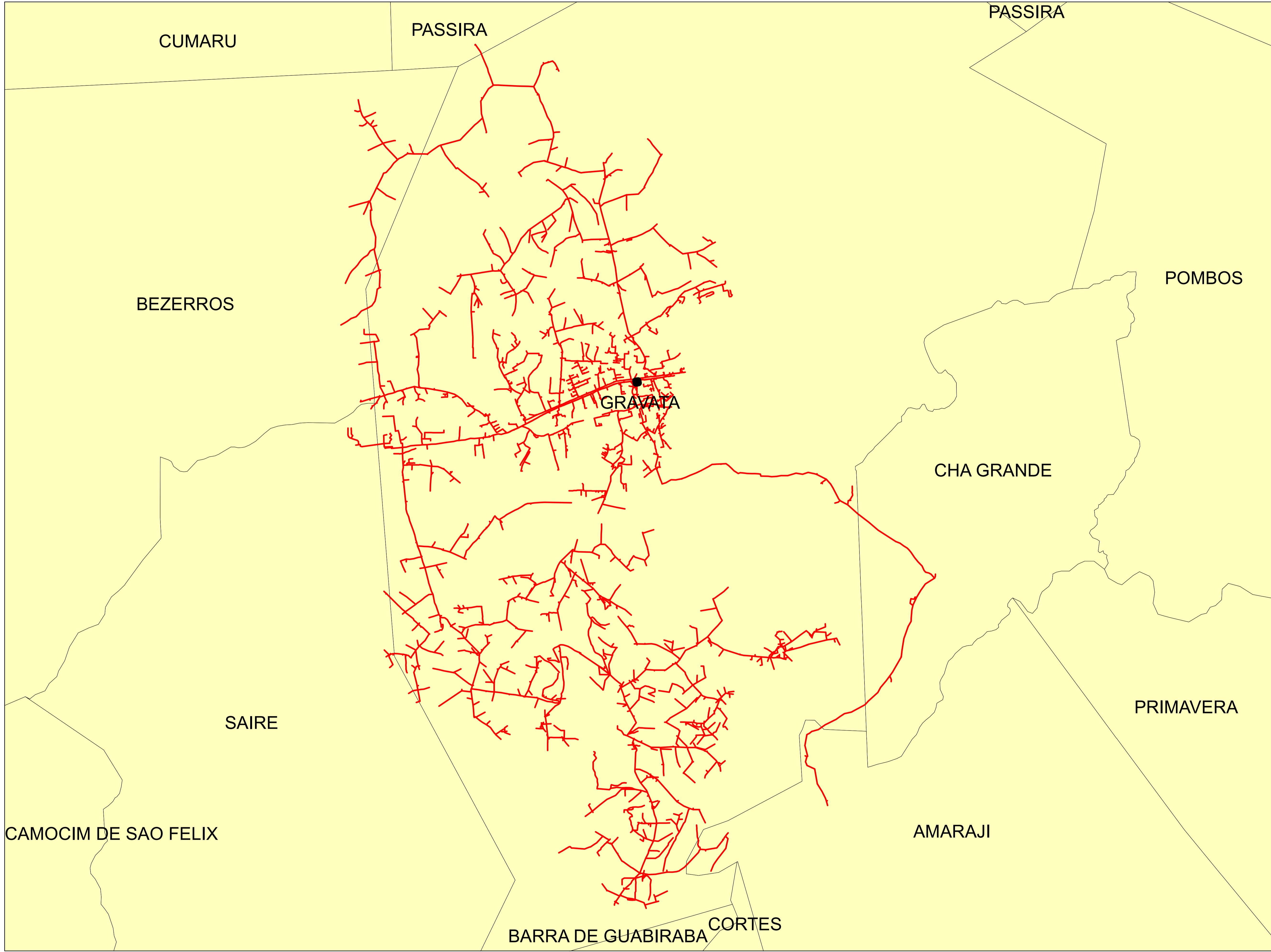
| | | |
|------------|------------------|----------|
| | Descrição: | |
| | CONJUNTO: | |
| | Elaborado por: | Setor: |
| Data: | RBBS | RBBS |
| 28/07/2022 | Fonte dos dados: | Escala: |
| | GSE | 1:33.050 |






Legendas

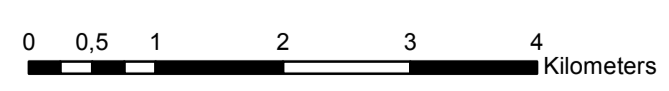
- SUBESTAÇÃO
- ALIMENTADOR
- MUNICIPIO

| | | |
|------------|------------------|----------|
| | Descrição: | |
| | CONJUNTO: | |
| | Elaborado por: | Setor: |
| Data: | RBBS | RBBS |
| 28/07/2022 | Fonte dos dados: | Escala: |
| | GSE | 1:66.400 |

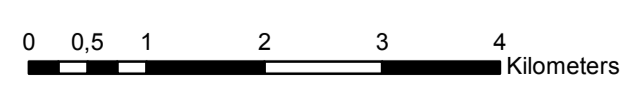
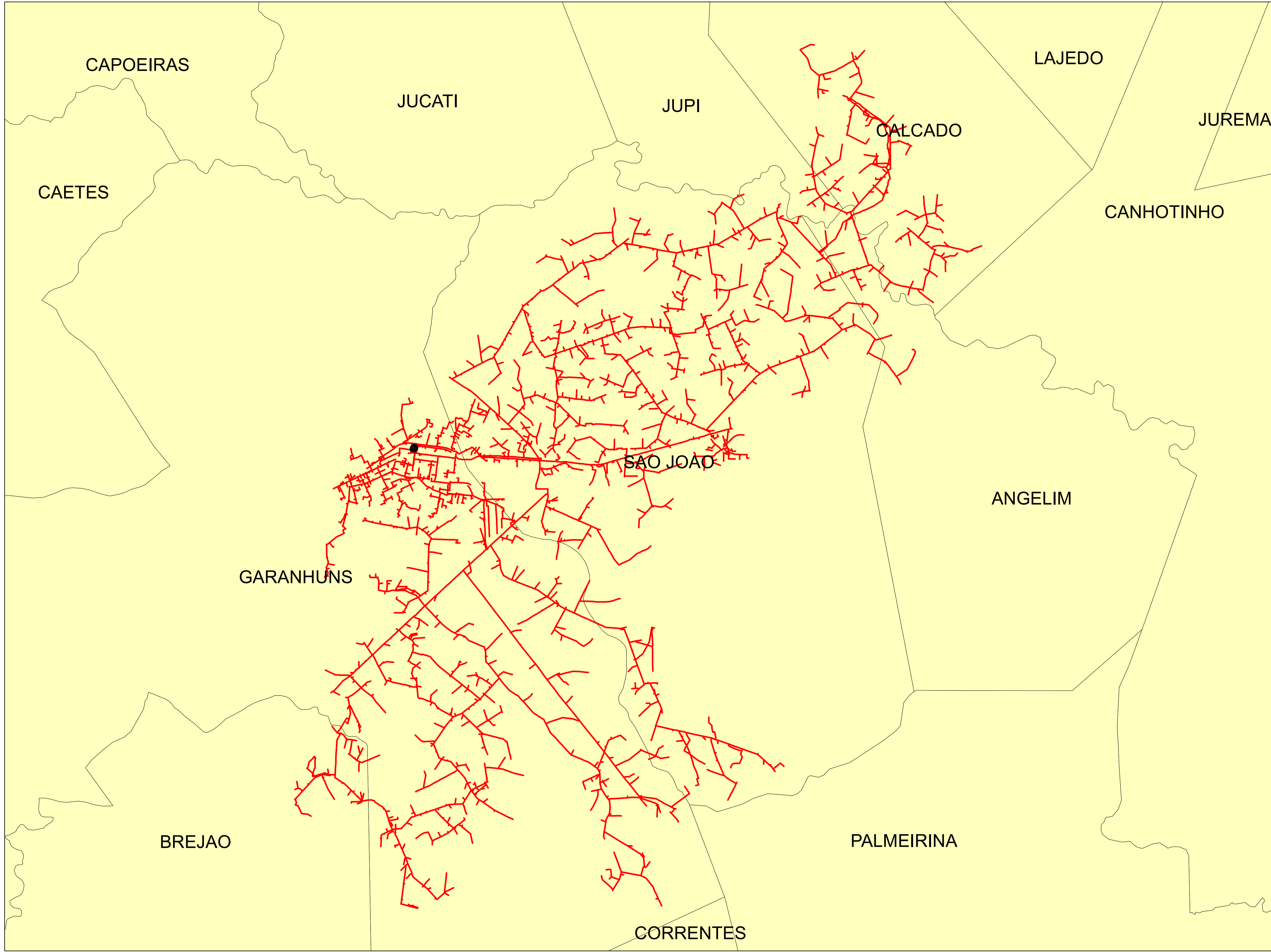


Legendas

-  SUBESTAÇÃO
-  ALIMENTADOR
-  MUNICIPIO



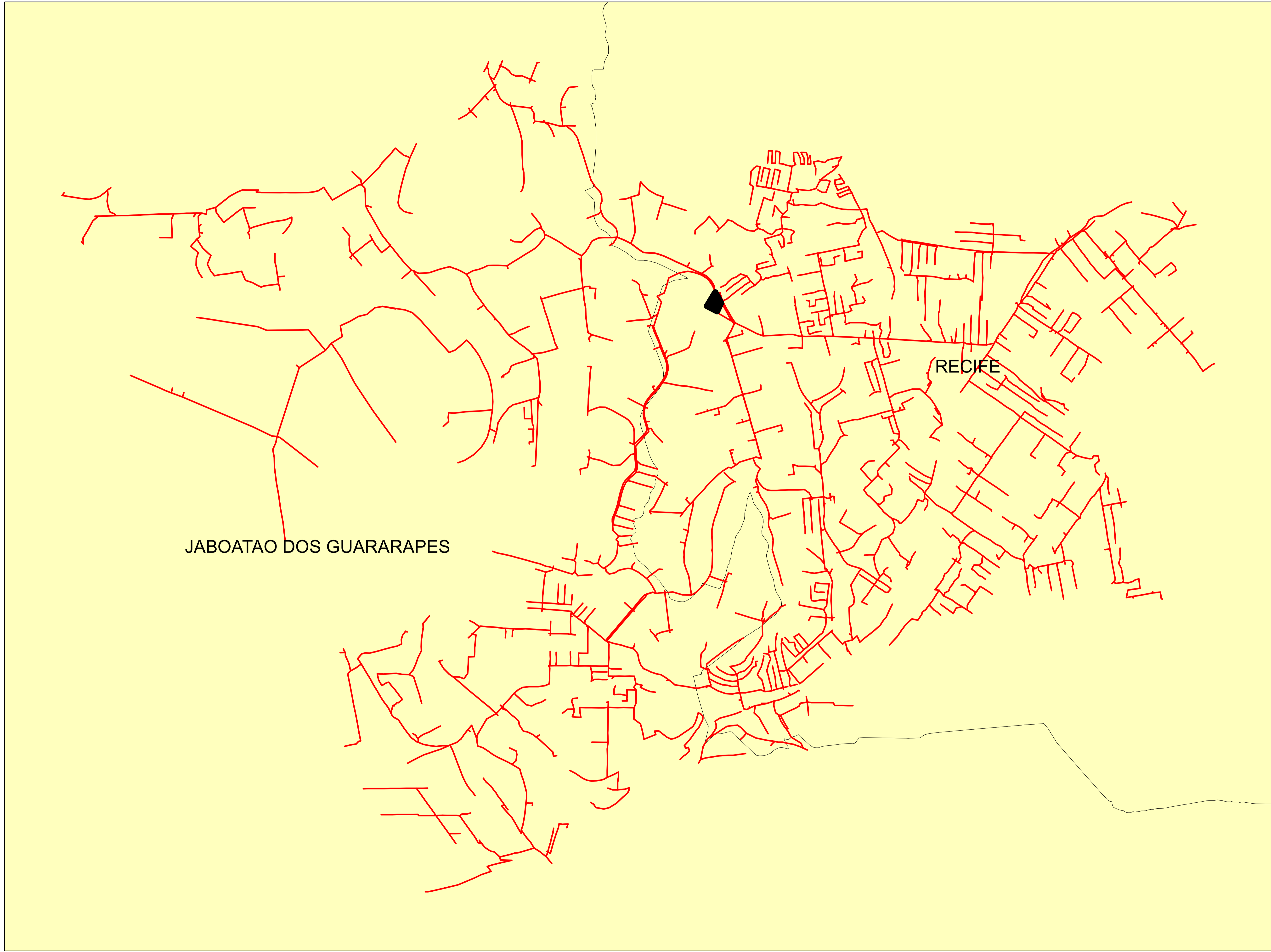
| | | |
|------------|------------------|----------|
| | Descrição: | |
| | CONJUNTO: | |
| | Elaborado por: | Setor: |
| Data: | RBBS | RBBS |
| 28/07/2022 | Fonte dos dados: | Escala: |
| | GSE | 1:59.460 |






Legendas

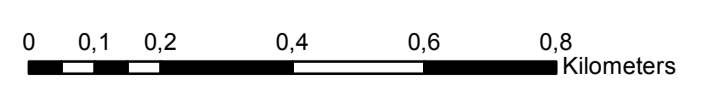
- SUBESTAÇÃO
- ALIMENTADOR
- MUNICIPIO

| | | |
|------------|------------------|----------|
| | Descrição: | |
| | CONJUNTO: | |
| | Elaborado por: | Setor: |
| Data: | RBBS | RBBS |
| 28/07/2022 | Fonte dos dados: | Escala: |
| | GSE | 1:64.140 |

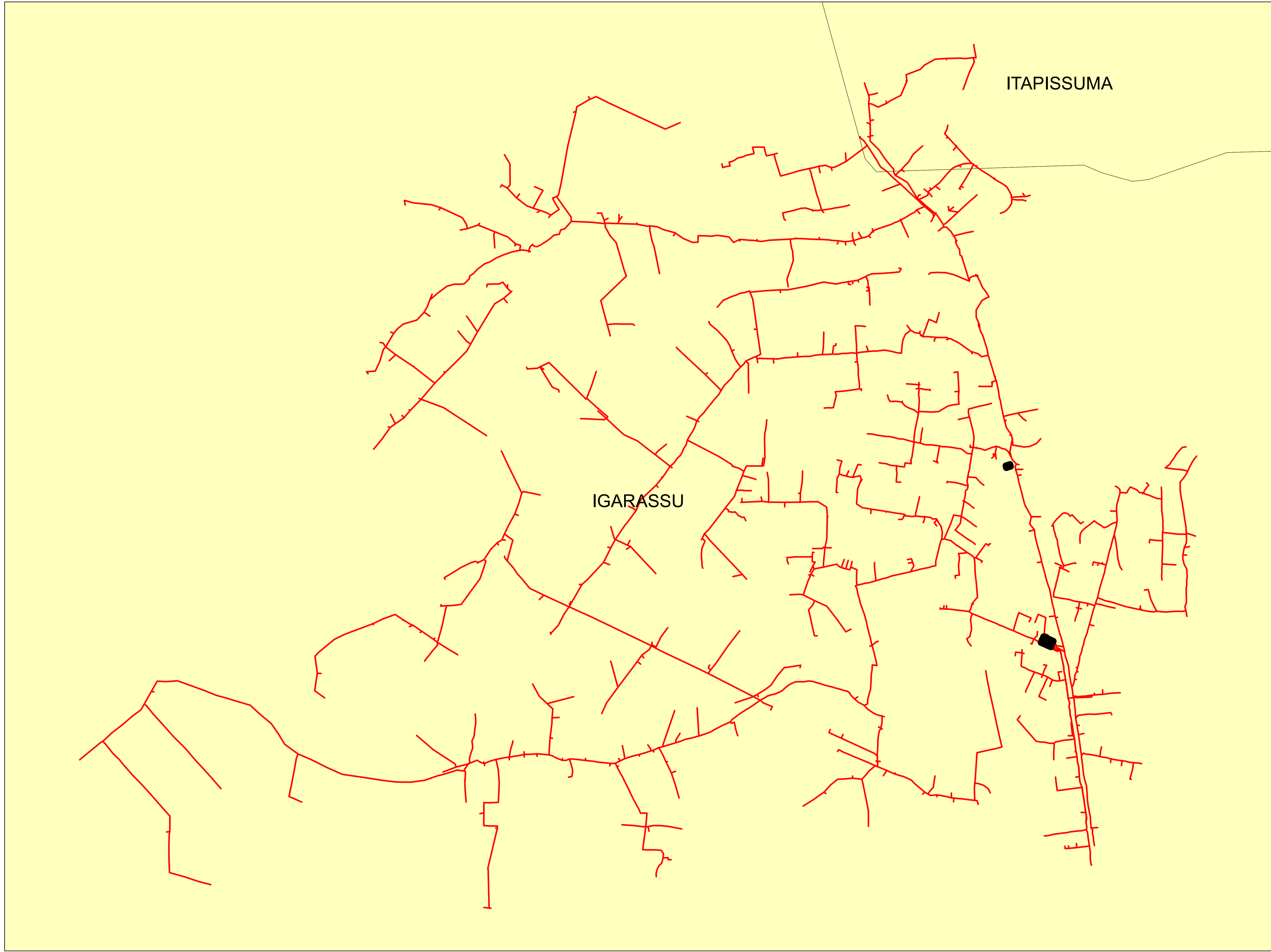


Legendas




-  SUBESTAÇÃO
-  ALIMENTADOR
-  MUNICIPIO

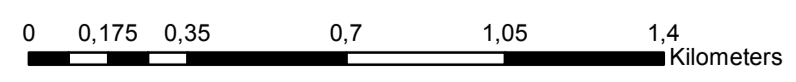


| | | |
|------------|------------------|----------|
| | Descrição: | |
| | CONJUNTO: | |
| | Elaborado por: | Setor: |
| Data: | RBBS | RBBS |
| 28/07/2022 | Fonte dos dados: | Escala: |
| | GSE | 1:11.460 |

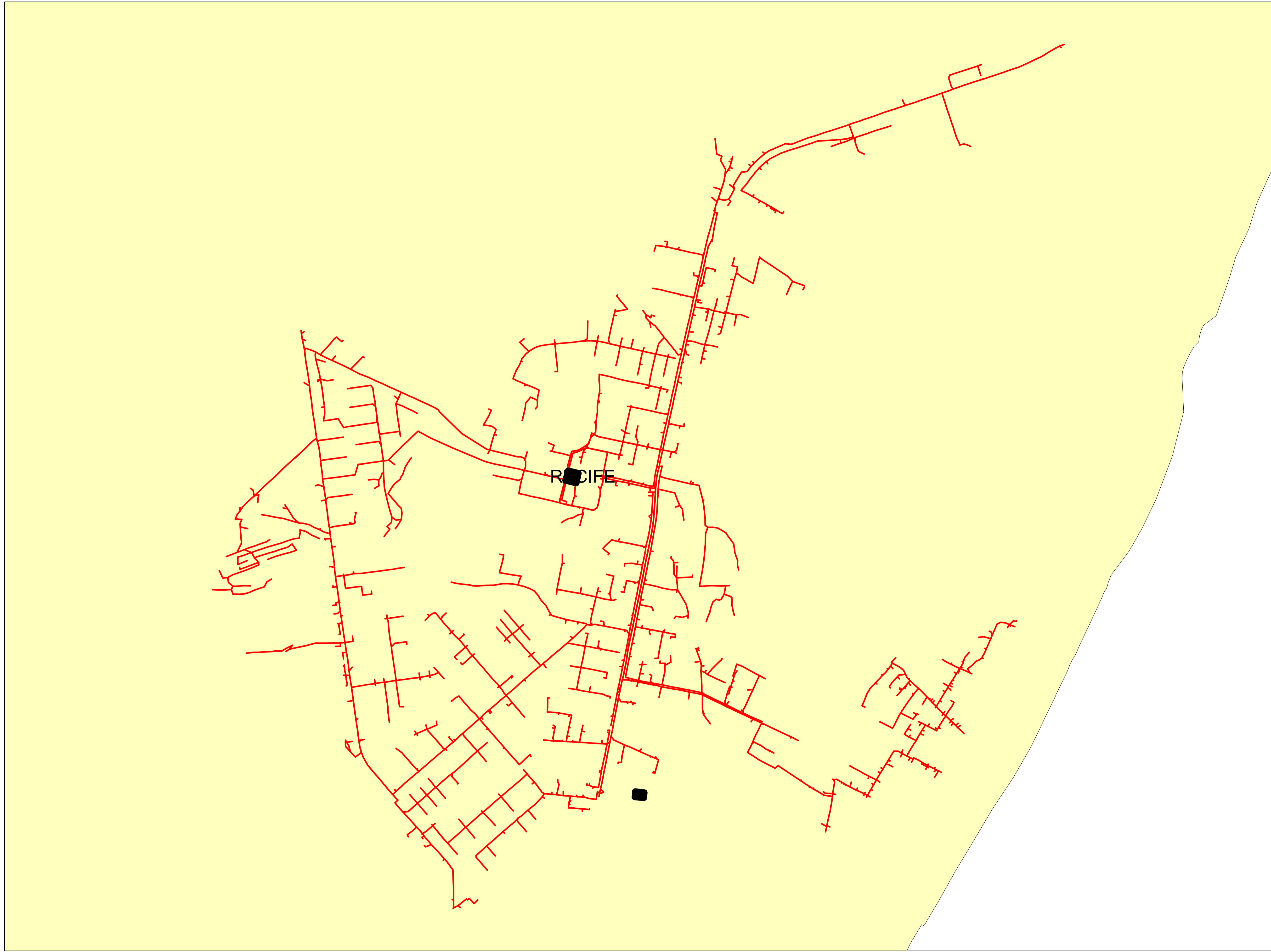


Legendas




-  SUBESTAÇÃO
-  ALIMENTADOR
-  MUNICIPIO

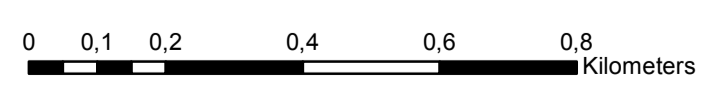


| | | |
|------------|------------------|----------|
| | Descrição: | |
| | CONJUNTO: | |
| | Elaborado por: | Setor: |
| Data: | RBBS | RBBS |
| 28/07/2022 | Fonte dos dados: | Escala: |
| | GSE | 1:16.670 |

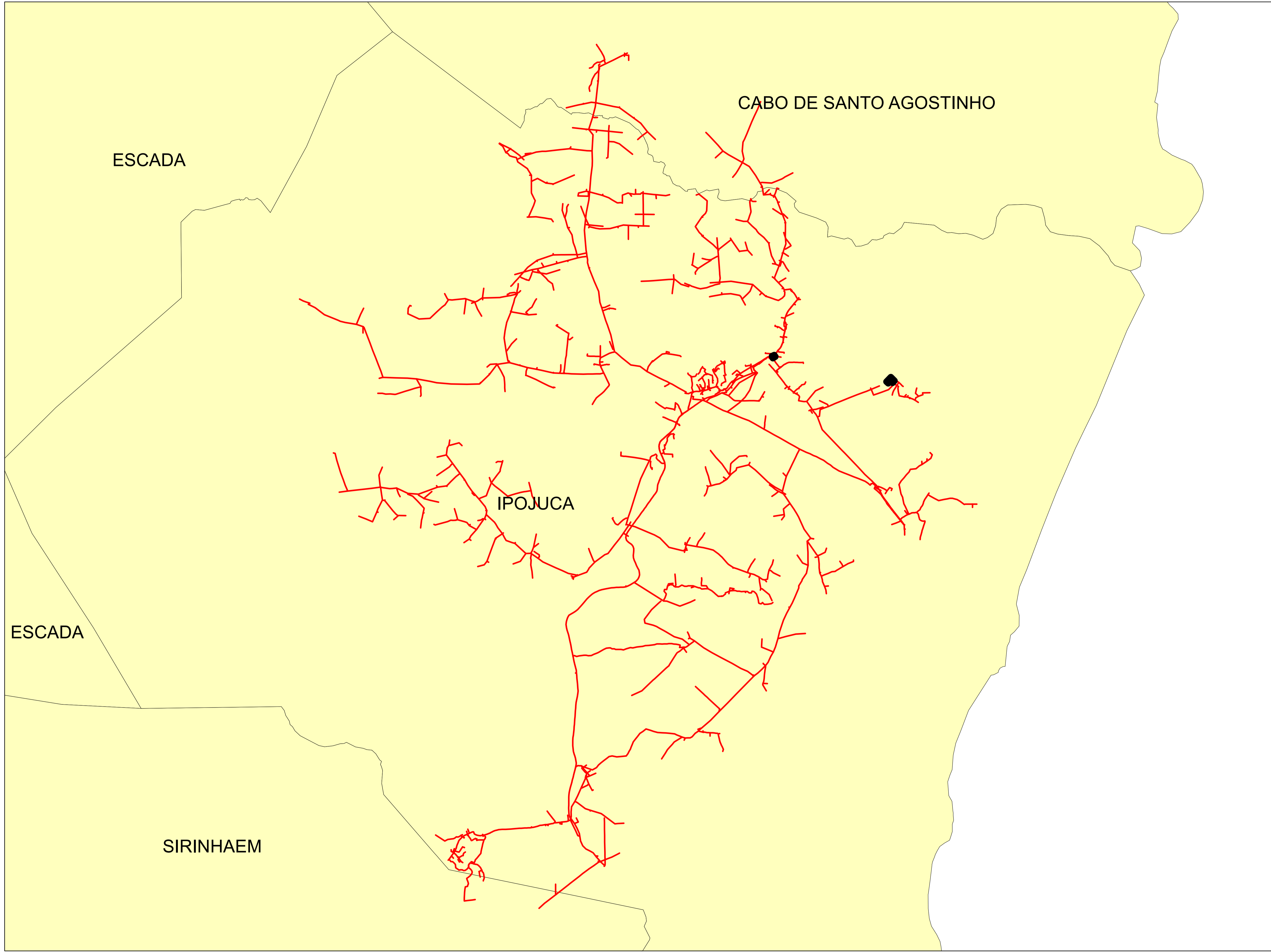


Legendas




-  SUBESTAÇÃO
-  ALIMENTADOR
-  MUNICIPIO

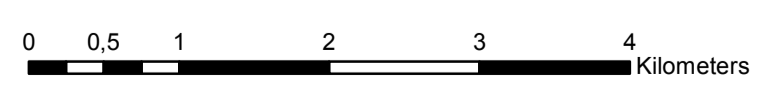


| | | |
|------------|------------------|----------|
| | Descrição: | |
| | CONJUNTO: | |
| | Elaborado por: | Setor: |
| Data: | RBBS | RBBS |
| 28/07/2022 | Fonte dos dados: | Escala: |
| | GSE | 1:11.040 |

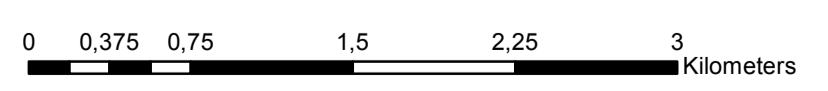
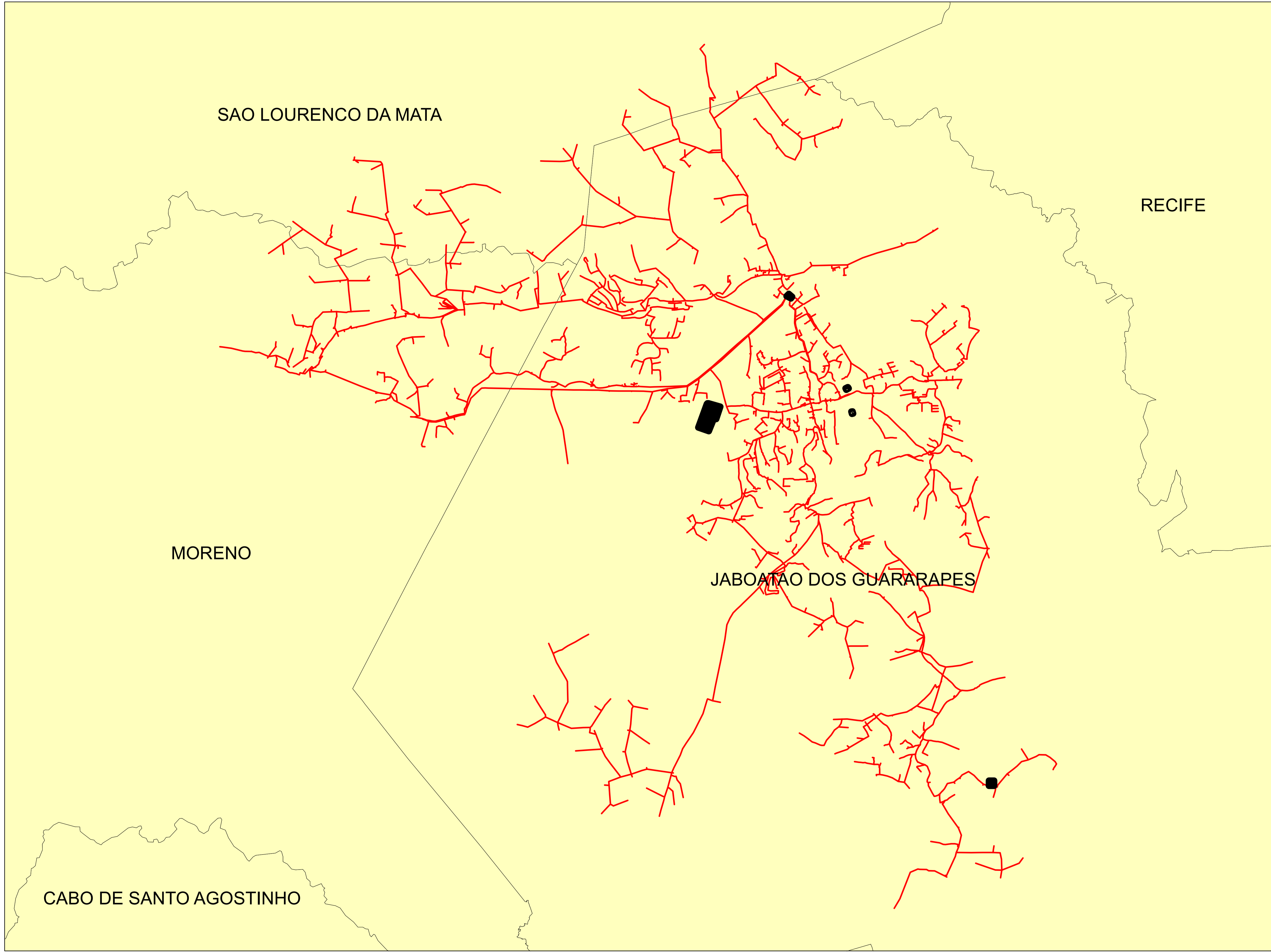


Legendas

-  SUBESTAÇÃO
-  ALIMENTADOR
-  MUNICIPIO



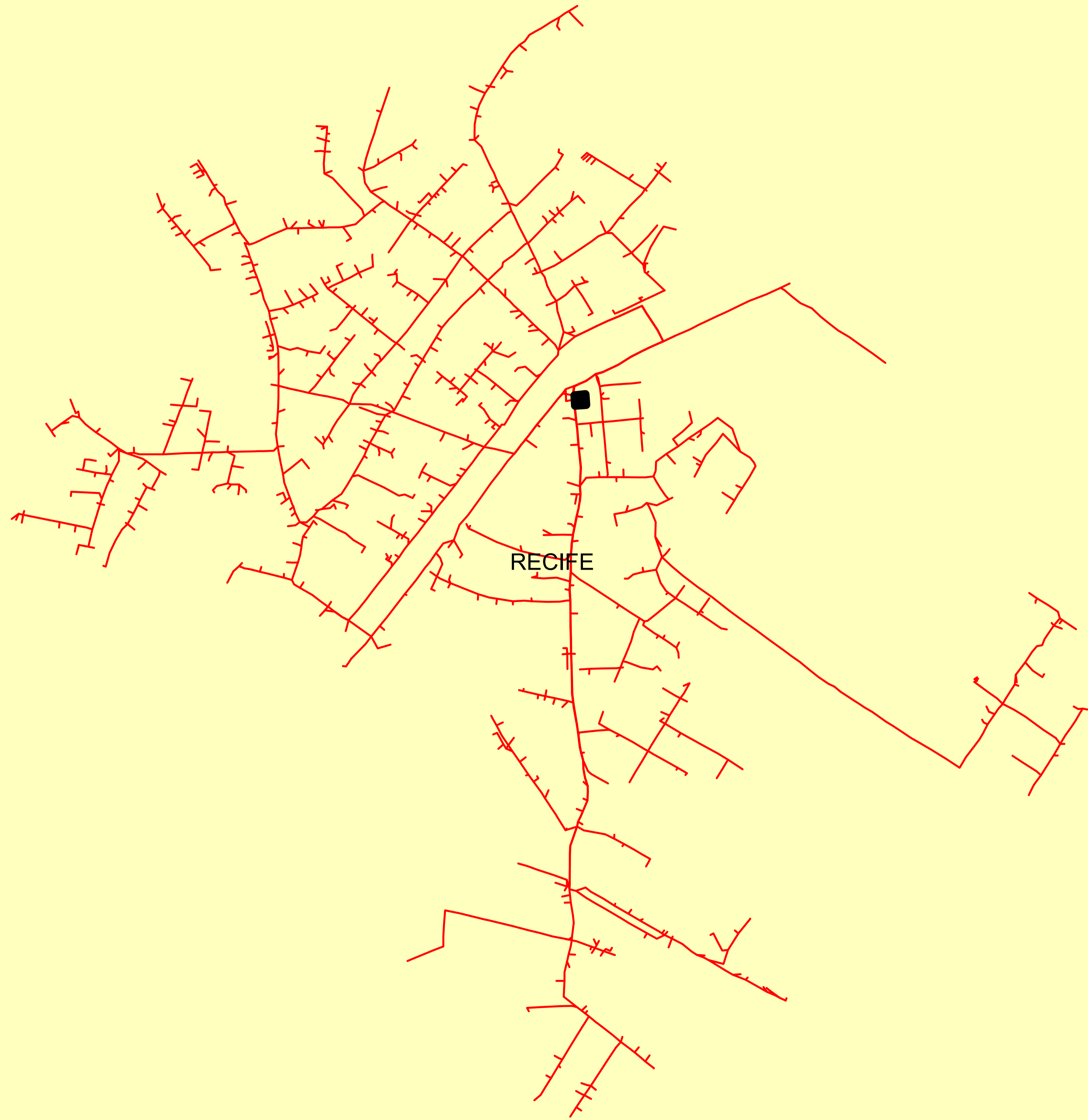
| | | |
|------------|------------------|----------|
| | Descrição: | |
| | CONJUNTO: | |
| | Elaborado por: | Setor: |
| Data: | RBBS | RBBS |
| 28/07/2022 | Fonte dos dados: | Escala: |
| | GSE | 1:50.290 |






Legendas

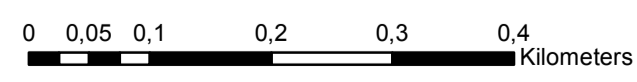
- SUBESTAÇÃO
- ALIMENTADOR
- MUNICIPIO

| | | |
|------------|------------------|----------|
| | Descrição: | |
| | CONJUNTO: | |
| | Elaborado por: | Setor: |
| Data: | RBBS | RBBS |
| 28/07/2022 | Fonte dos dados: | Escala: |
| | GSE | 1:34.970 |

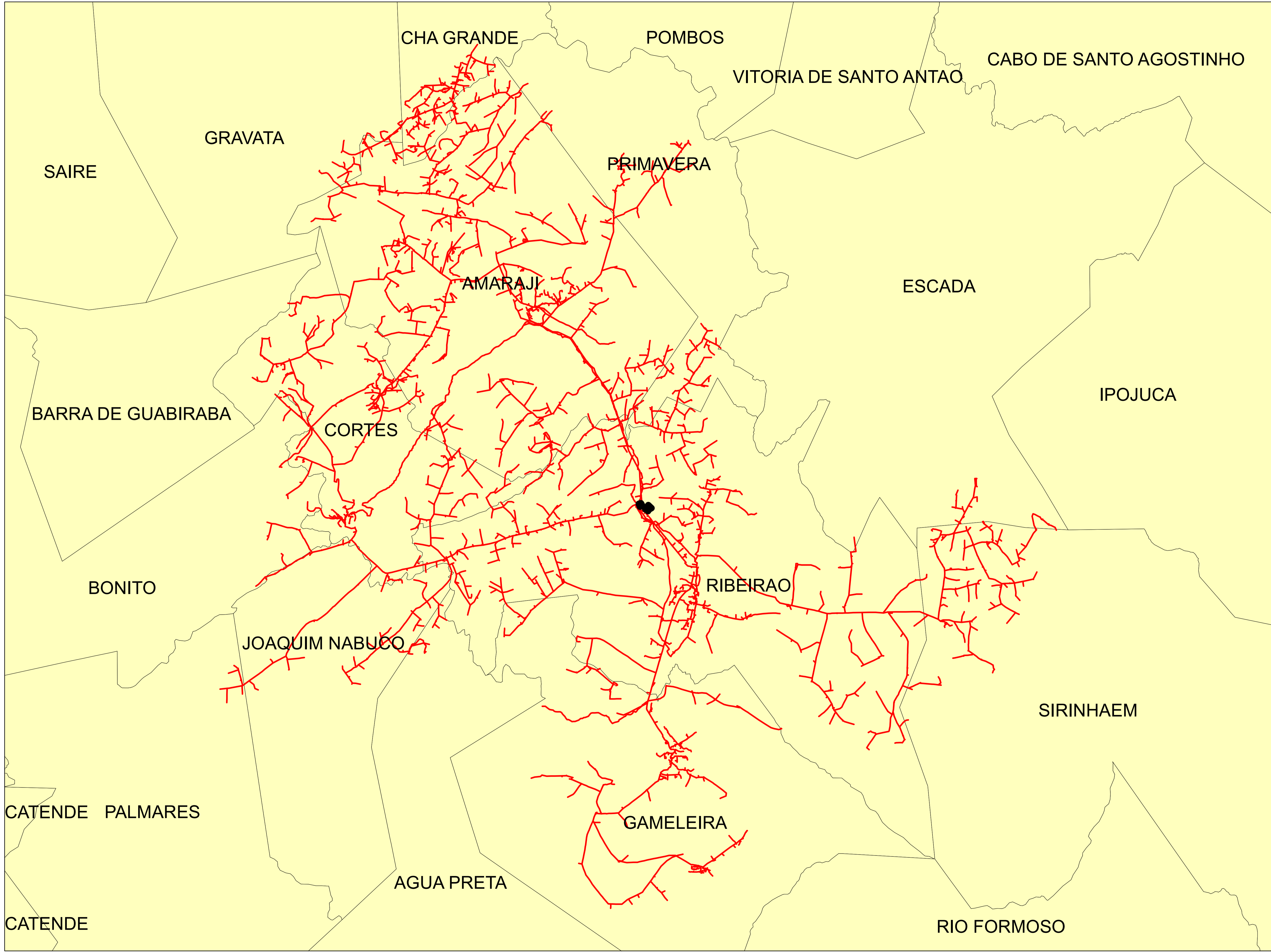


Legendas

-  SUBESTAÇÃO
-  ALIMENTADOR
-  MUNICIPIO

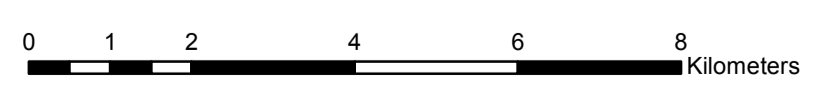


| | | |
|------------|------------------|---------|
| | Descrição: | |
| | CONJUNTO: | |
| | Elaborado por: | Setor: |
| Data: | RBBS | RBBS |
| 28/07/2022 | Fonte dos dados: | Escala: |
| | GSE | 1:6.230 |

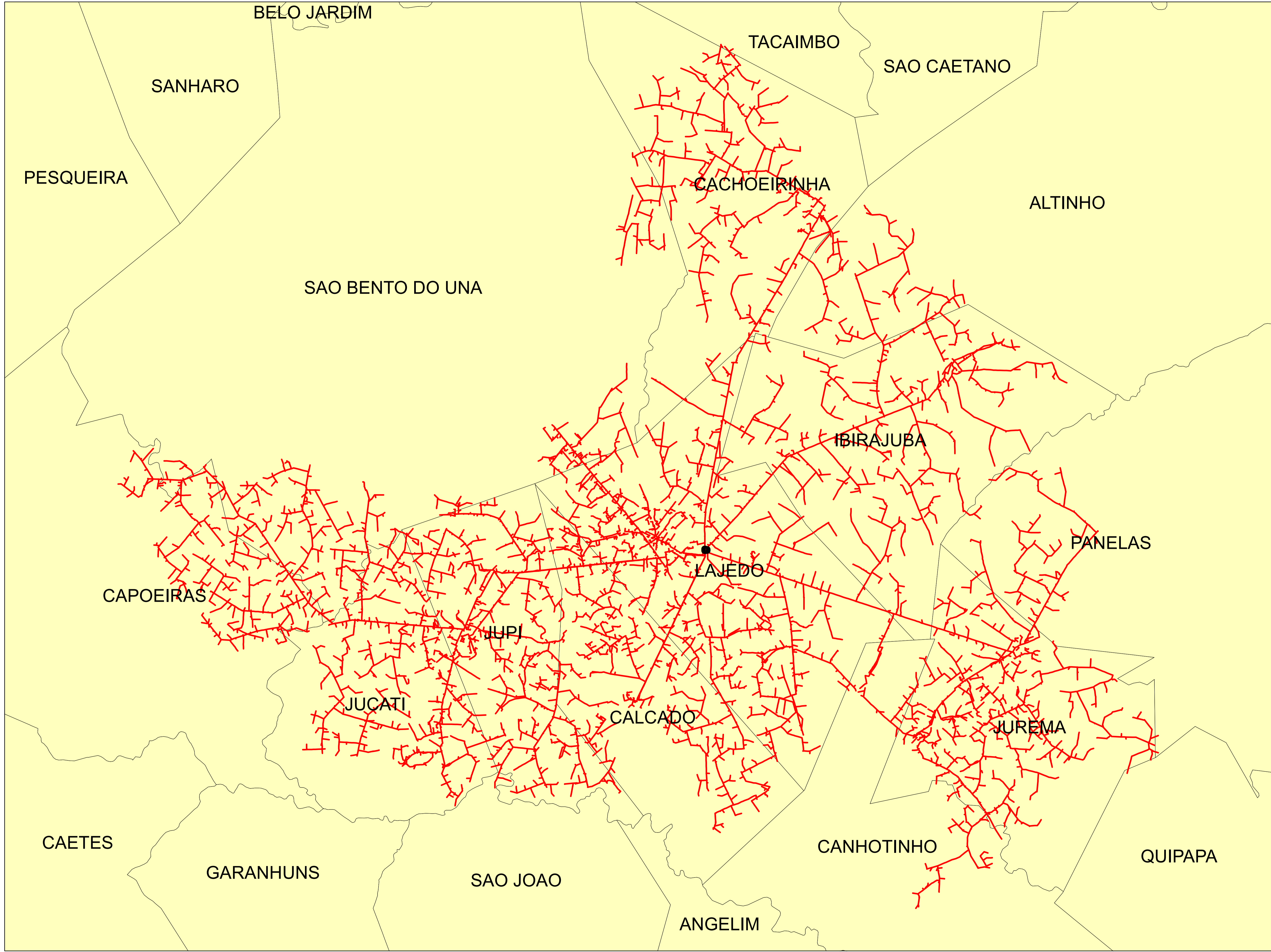


Legendas

- SUBESTAÇÃO
- ALIMENTADOR
- MUNICIPIO

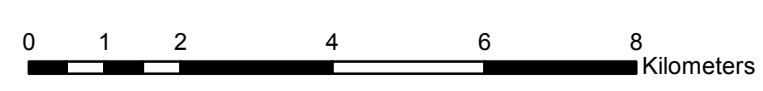


| | | |
|------------|------------------|----------|
| | Descrição: | |
| | CONJUNTO: | |
| | Elaborado por: | Setor: |
| Data: | RBBS | RBBS |
| 28/07/2022 | Fonte dos dados: | Escala: |
| | GSE | 1:92.740 |

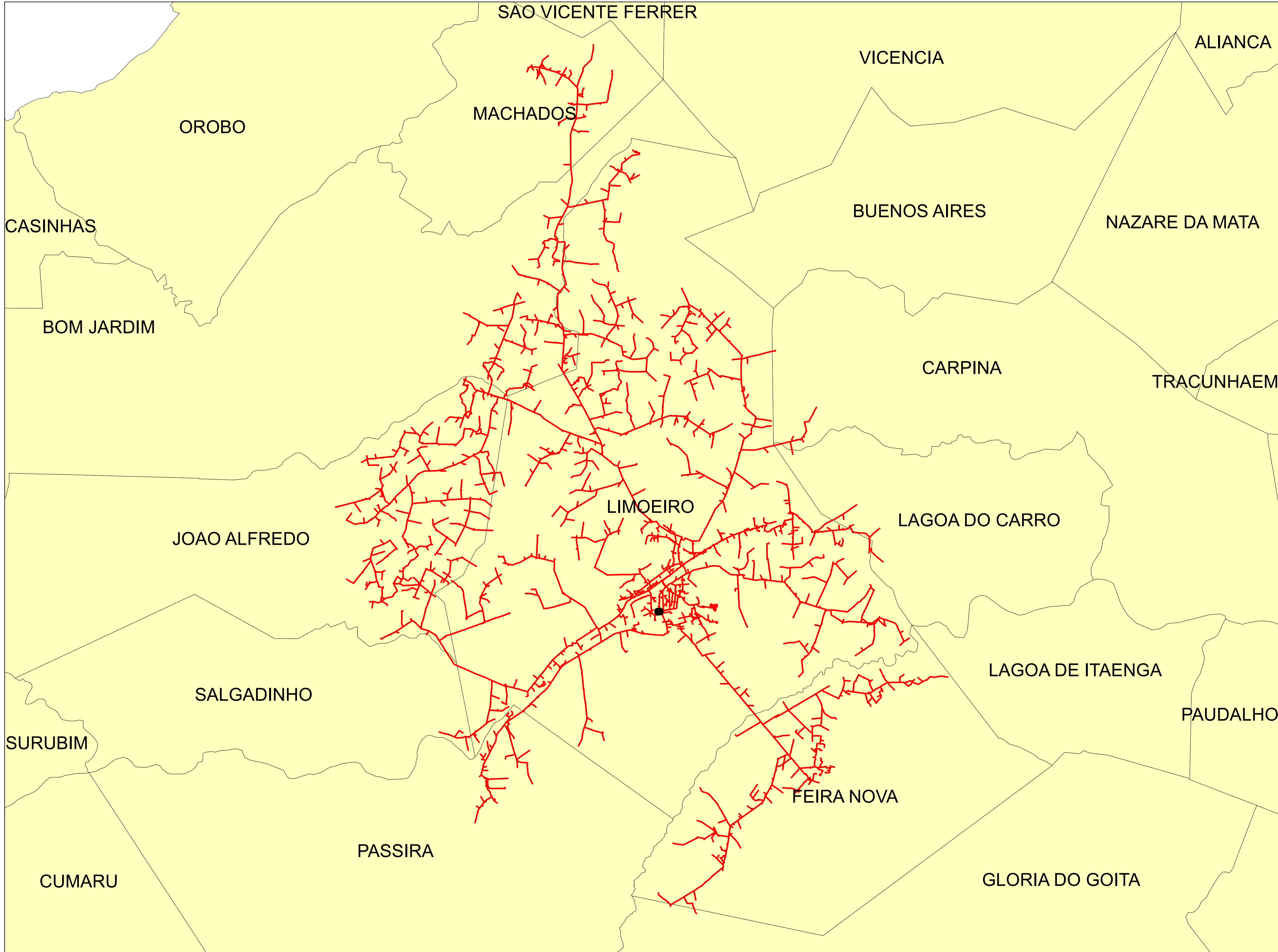


Legendas

- SUBESTAÇÃO
- ALIMENTADOR
- MUNICIPIO

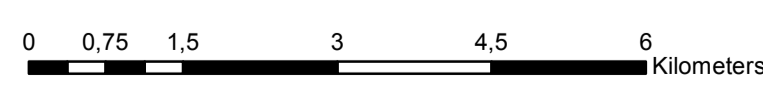


| | | |
|------------|------------------|----------|
| | Descrição: | |
| | CONJUNTO: | |
| | Elaborado por: | Setor: |
| Data: | RBBS | RBBS |
| 28/07/2022 | Fonte dos dados: | Escala: |
| | GSE | 1:99.550 |

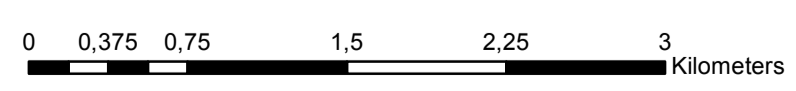
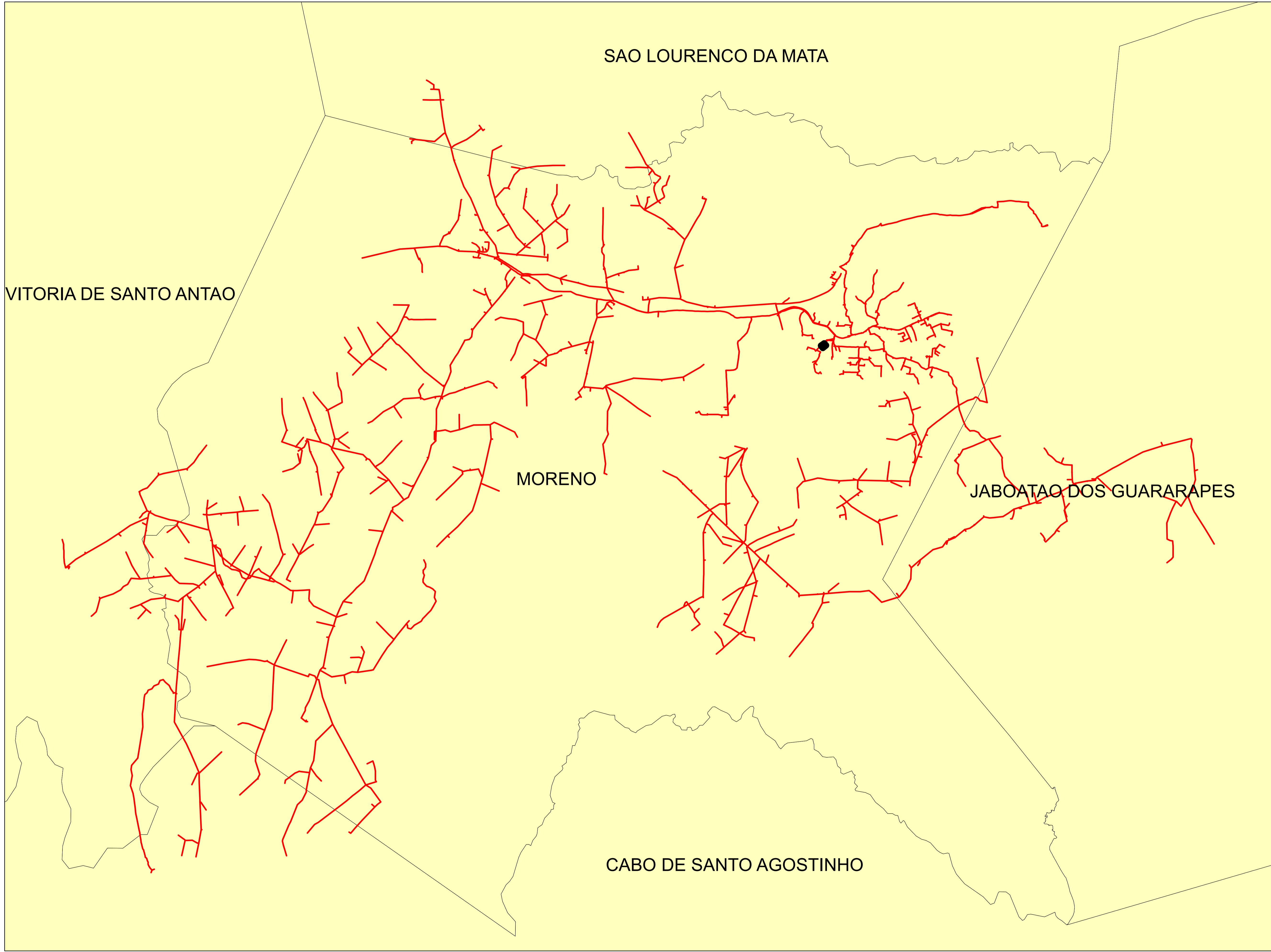


Legendas




- SUBESTAÇÃO
- ALIMENTADOR
- MUNICIPIO



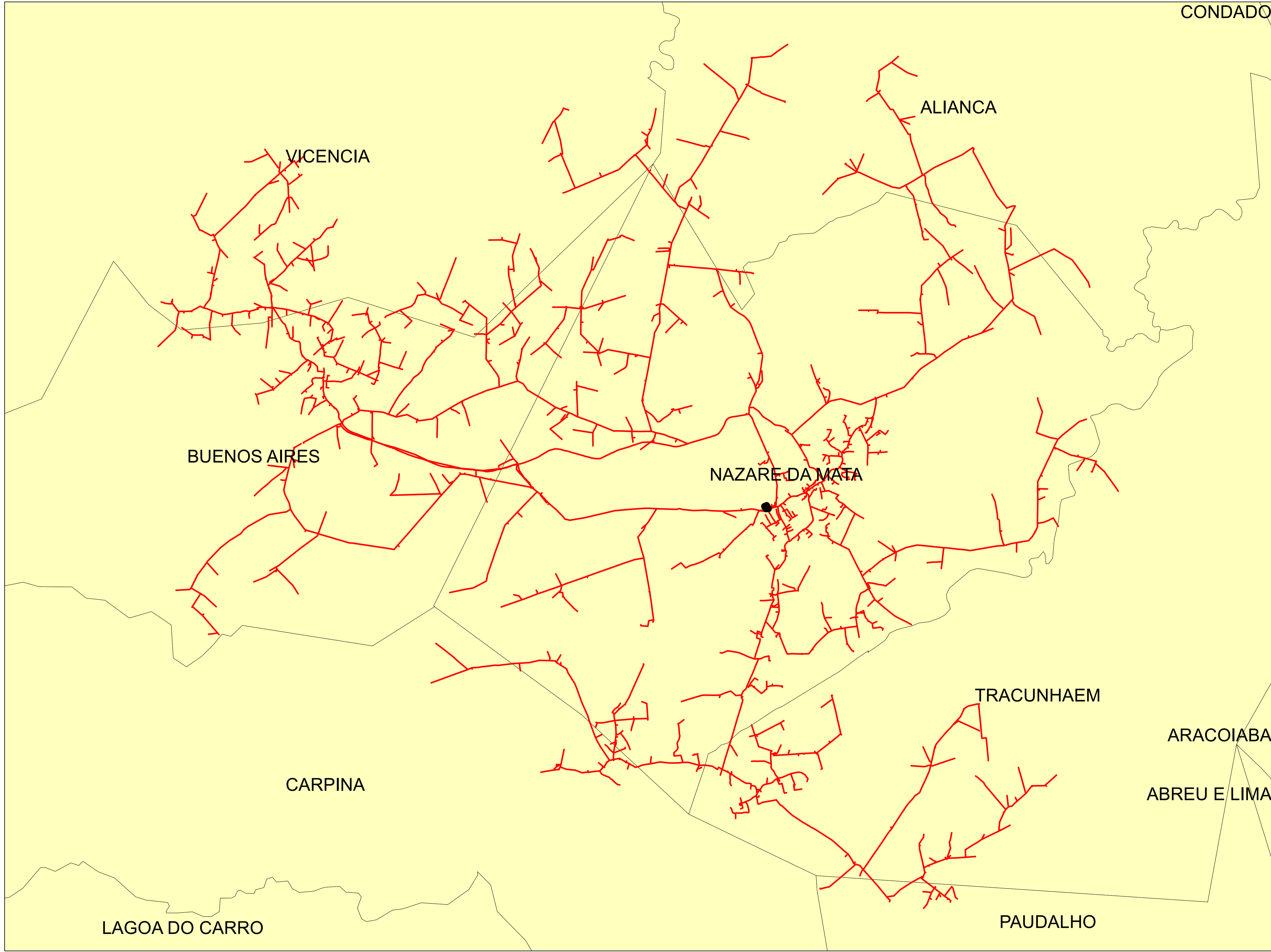
| | | |
|------------|------------------|----------|
| | Descrição: | |
| | CONJUNTO: | |
| | Elaborado por: | Setor: |
| Data: | RBBS | RBBS |
| 28/07/2022 | Fonte dos dados: | Escala: |
| | GSE | 1:73.480 |






Legendas

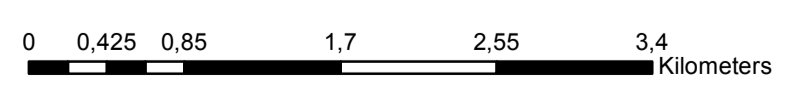
-  SUBESTAÇÃO
-  ALIMENTADOR
-  MUNICIPIO

| | | |
|------------|------------------|----------|
| | Descrição: | |
| | CONJUNTO: | |
| | Elaborado por: | Setor: |
| Data: | RBBS | RBBS |
| 28/07/2022 | Fonte dos dados: | Escala: |
| | GSE | 1:35.620 |

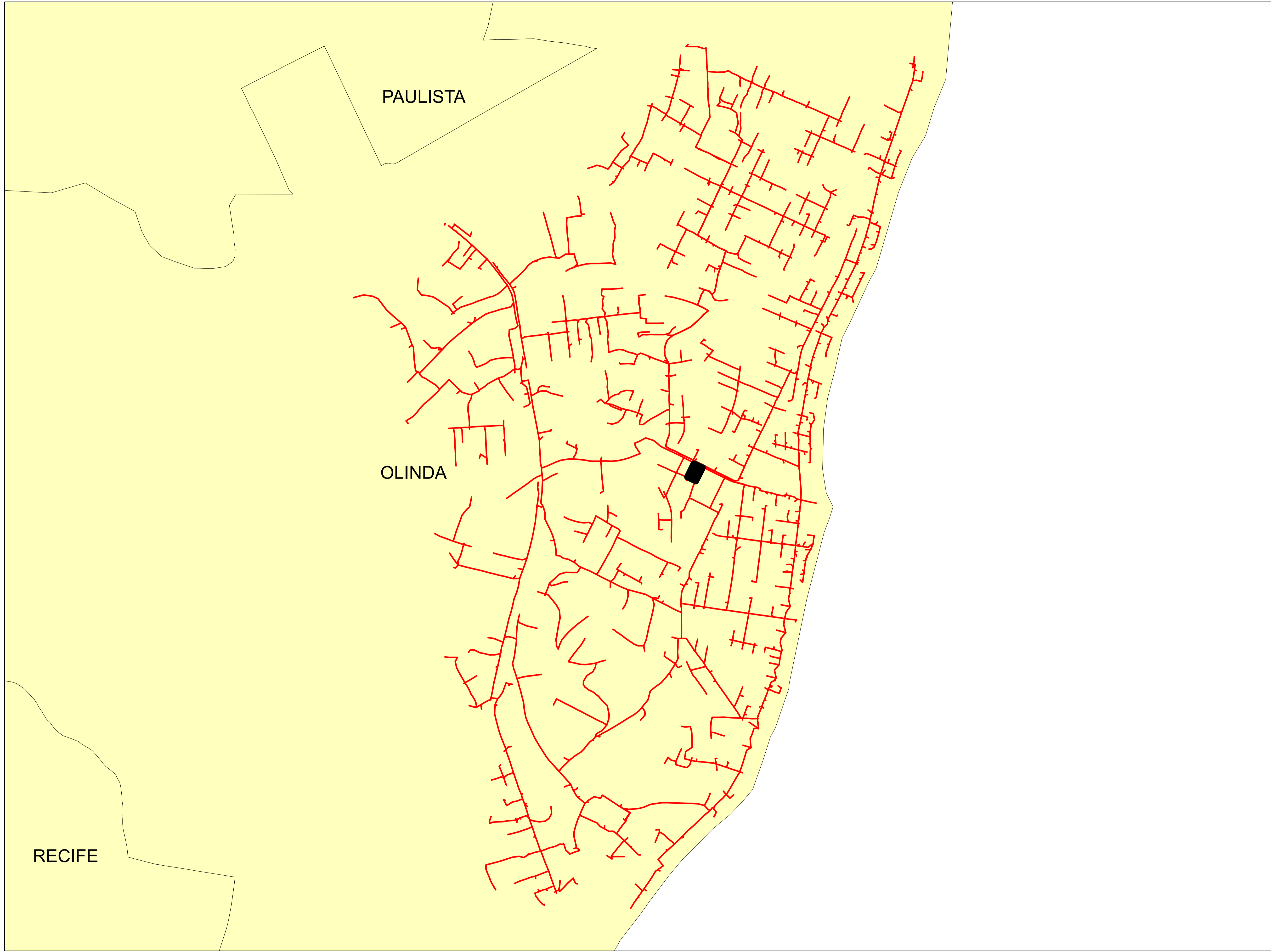


Legendas

-  SUBESTAÇÃO
-  ALIMENTADOR
-  MUNICIPIO



| | | |
|------------|------------------|----------|
| | Descrição: | |
| | CONJUNTO: | |
| | Elaborado por: | Setor: |
| Data: | RBBS | RBBS |
| 28/07/2022 | Fonte dos dados: | Escala: |
| | GSE | 1:41.200 |






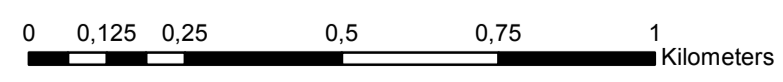
RECIFE

PAULISTA

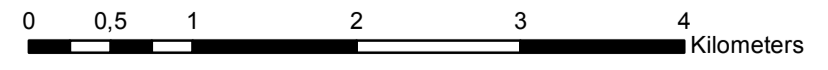
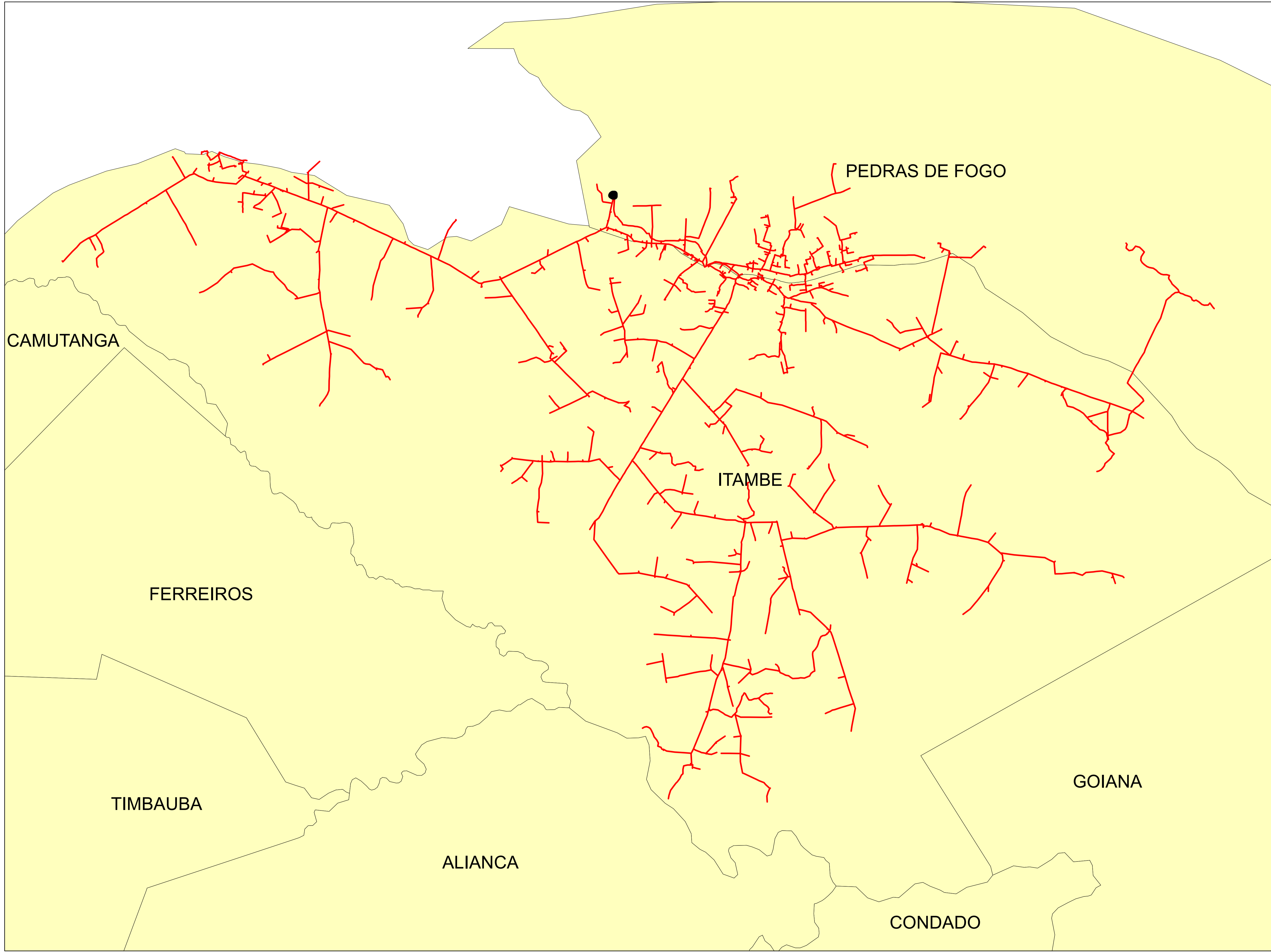
OLINDA

Legendas

-  SUBESTAÇÃO
-  ALIMENTADOR
-  MUNICIPIO



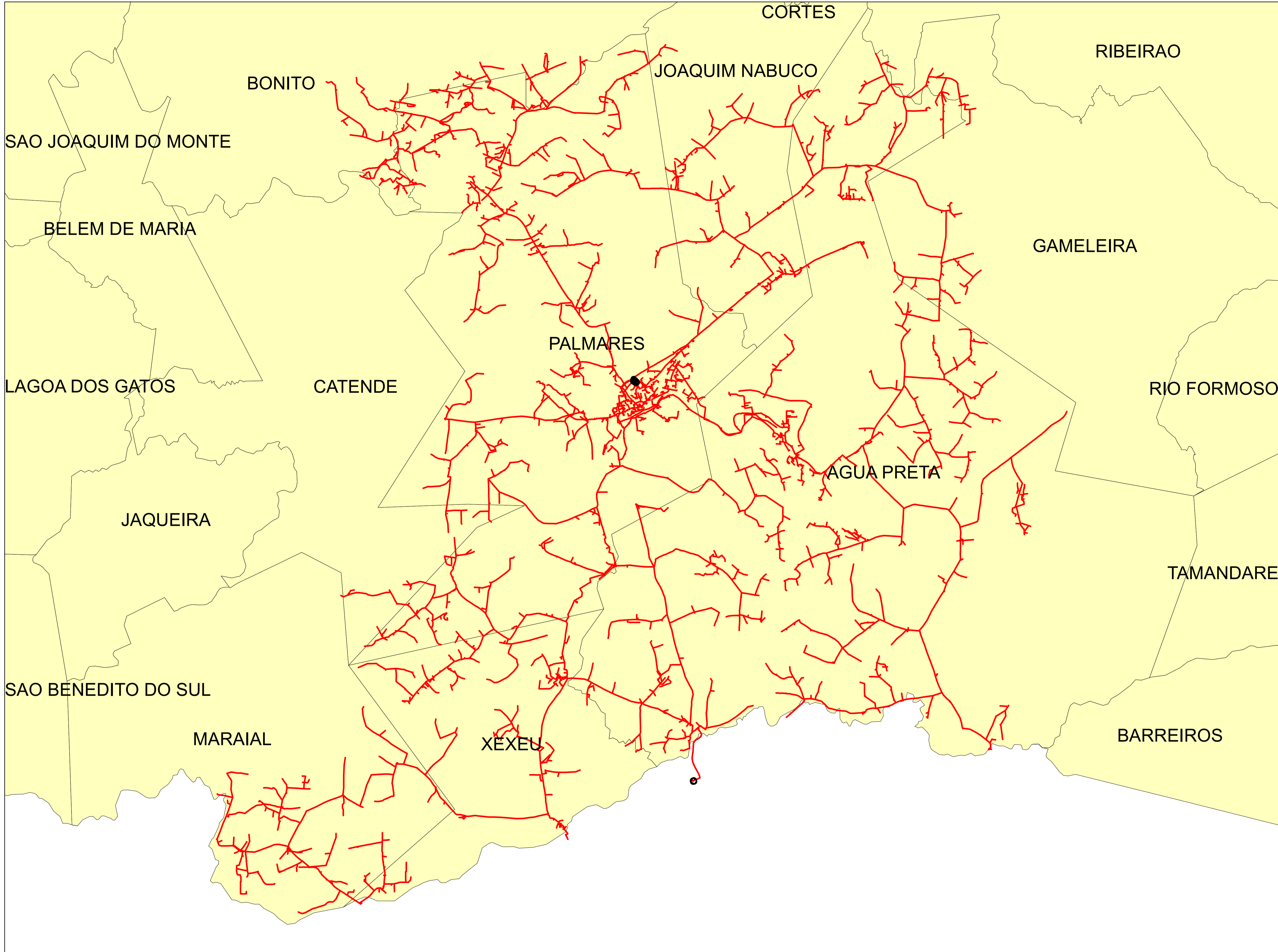
| | | |
|------------|------------------|----------|
| | Descrição: | |
| | CONJUNTO: | |
| | Elaborado por: | Setor: |
| Data: | RBBS | RBBS |
| 28/07/2022 | Fonte dos dados: | Escala: |
| | GSE | 1:12.070 |



Legendas

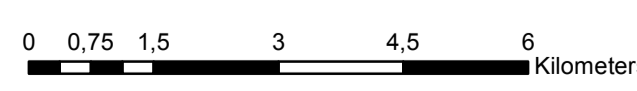
- SUBESTAÇÃO
- ALIMENTADOR
- MUNICIPIO

| | | |
|------------|------------------|----------|
| | Descrição: | |
| | CONJUNTO: | |
| | Elaborado por: | Setor: |
| Data: | RBBS | RBBS |
| 28/07/2022 | Fonte dos dados: | Escala: |
| | GSE | 1:46.100 |

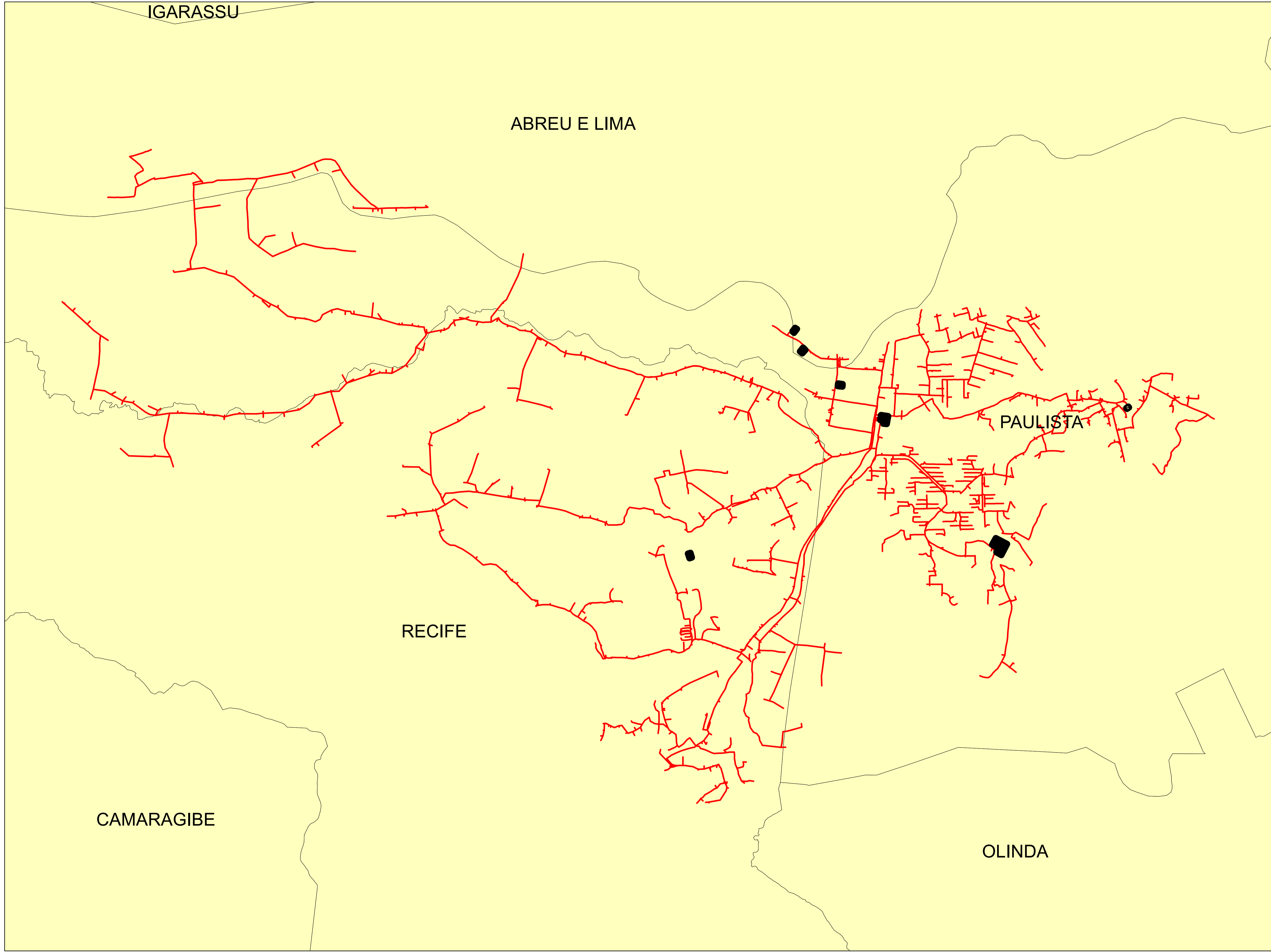


Legendas

- SUBESTAÇÃO
- ALIMENTADOR
- MUNICIPIO

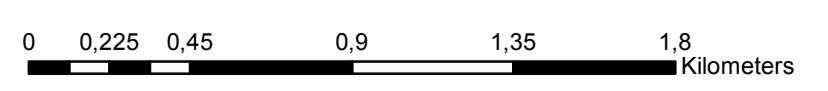


| | | |
|------------|------------------|----------|
| | Descrição: | |
| | CONJUNTO: | |
| | Elaborado por: | Setor: |
| Data: | RBBS | RBBS |
| 28/07/2022 | Fonte dos dados: | Escala: |
| | GSE | 1:90.800 |

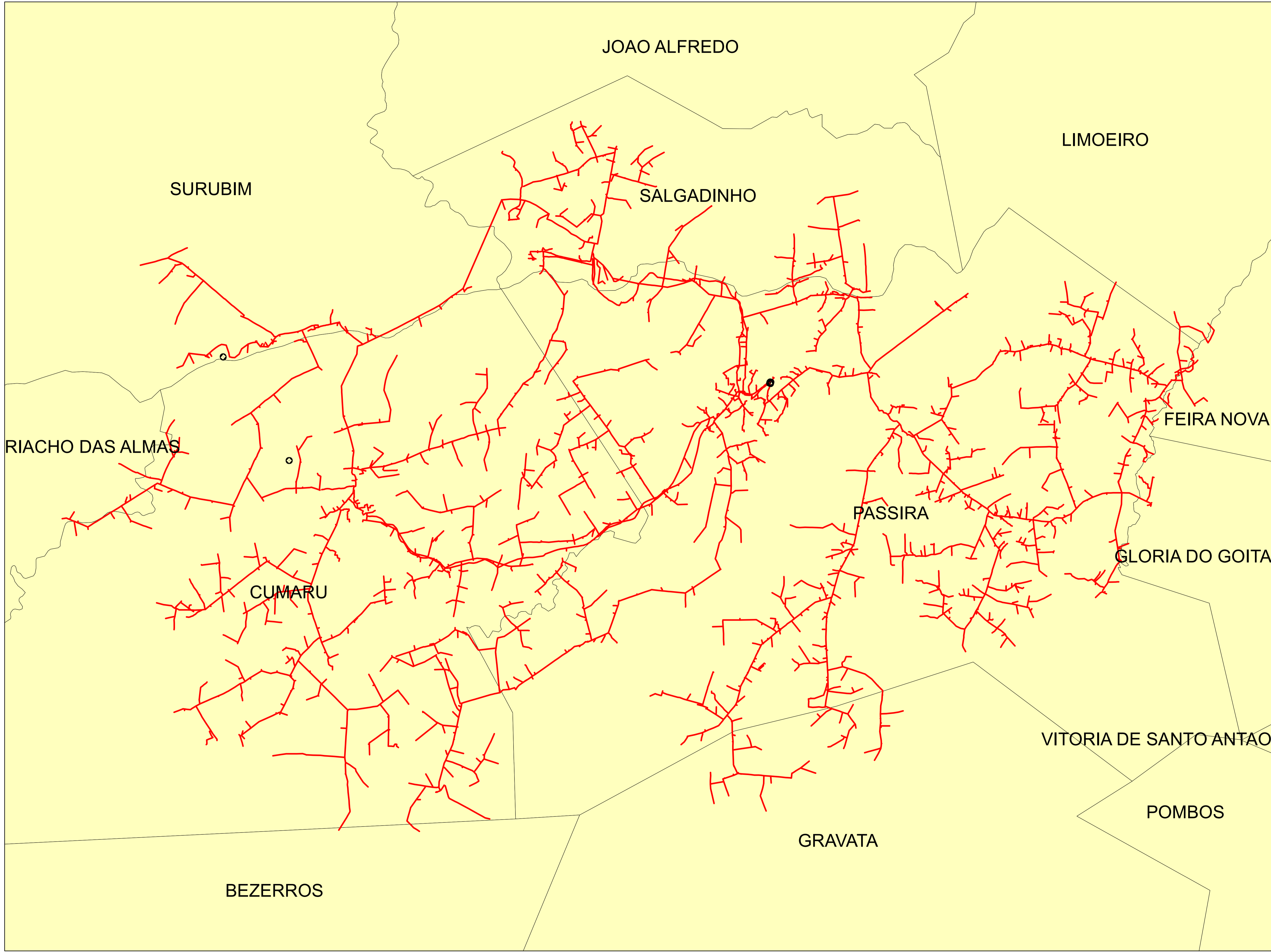


Legendas

- SUBESTAÇÃO
- ALIMENTADOR
- MUNICIPIO

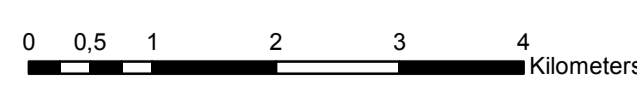


| | | |
|------------|------------------|----------|
| | Descrição: | |
| | CONJUNTO: | |
| | Elaborado por: | Setor: |
| Data: | RBBS | RBBS |
| 28/07/2022 | Fonte dos dados: | Escala: |
| | GSE | 1:21.050 |

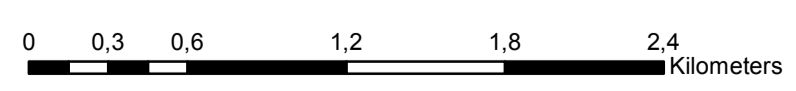
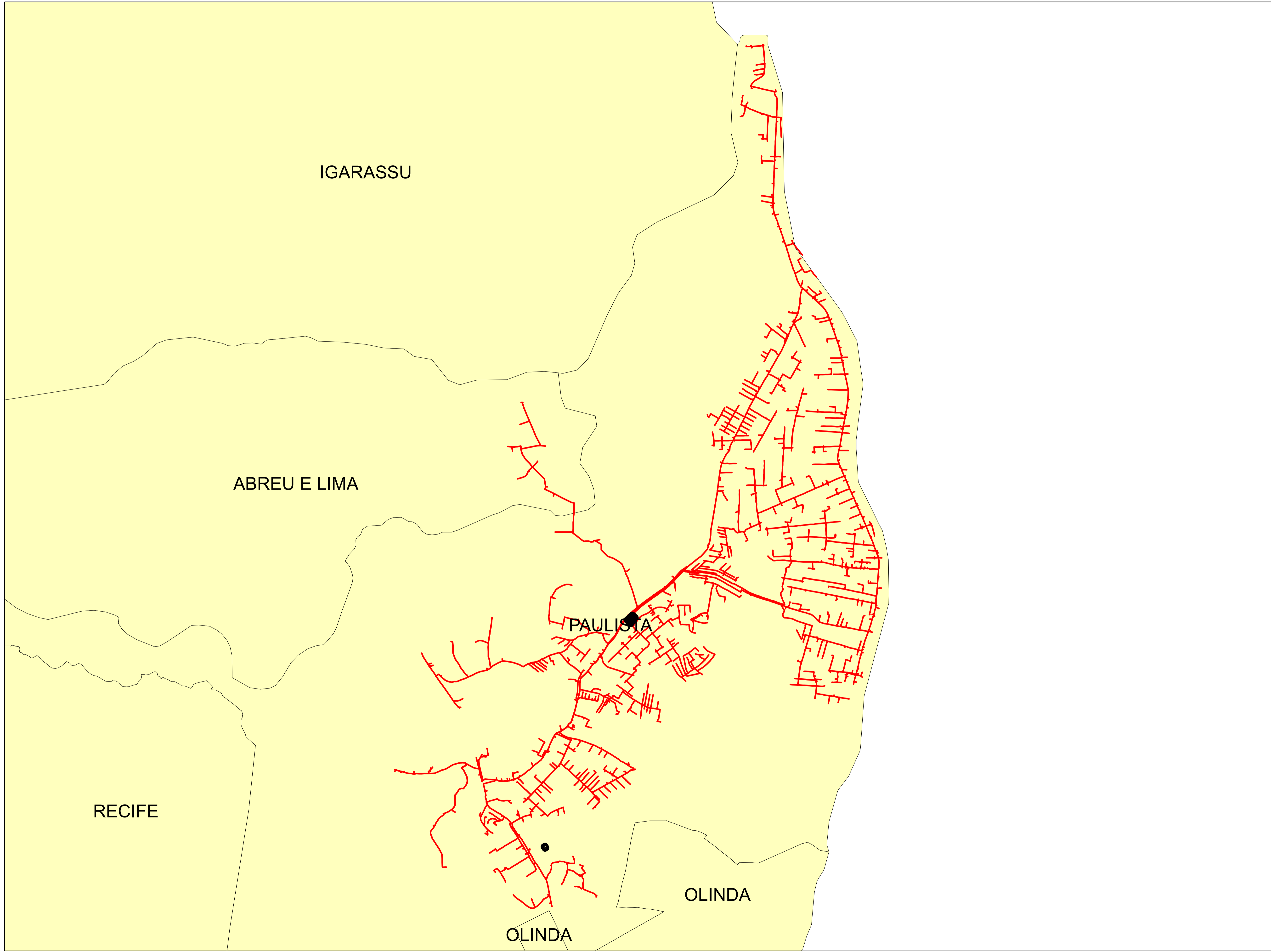


Legendas

-  SUBESTAÇÃO
-  ALIMENTADOR
-  MUNICIPIO



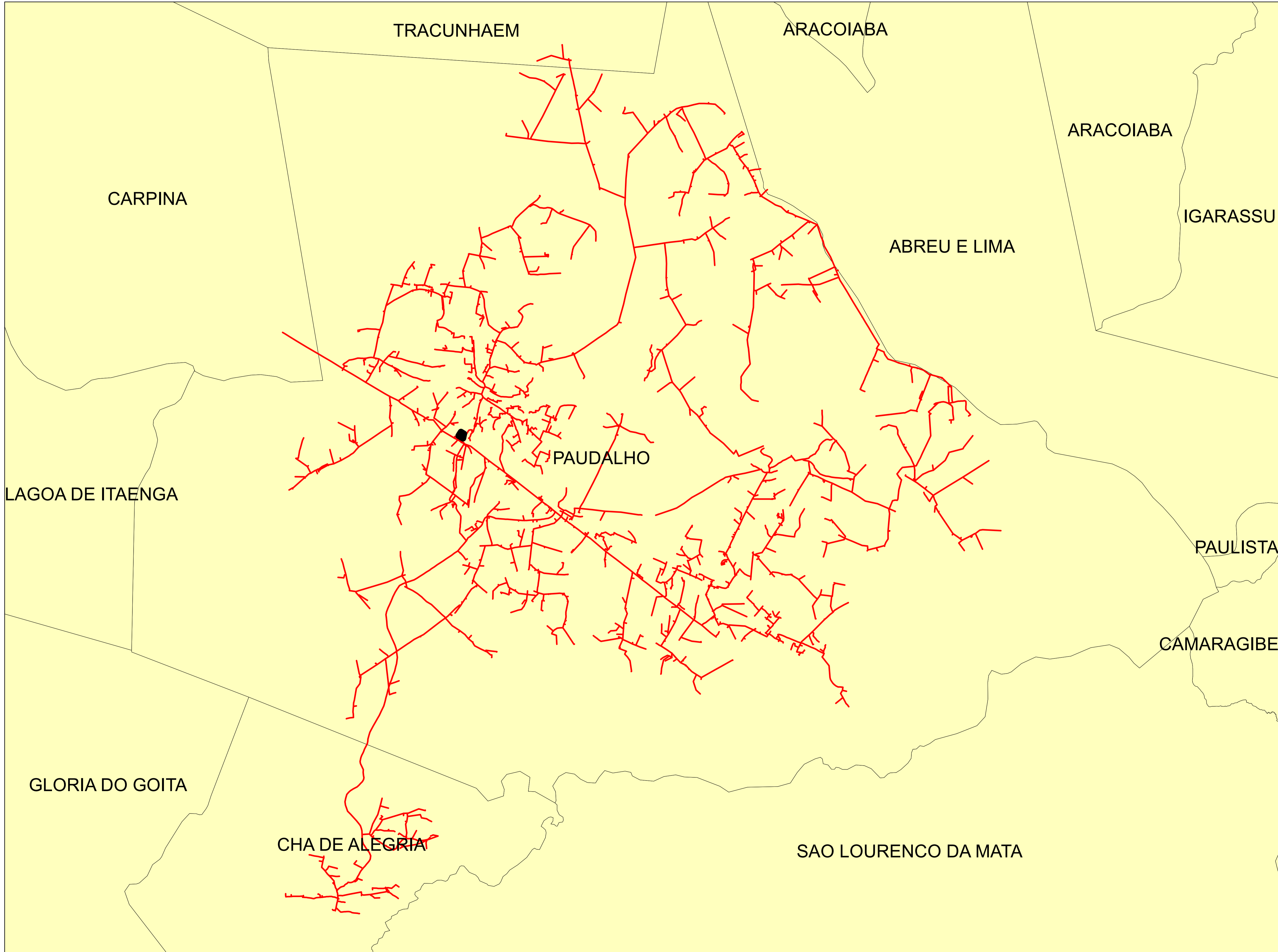
| | | |
|------------|------------------|----------|
| | Descrição: | |
| | CONJUNTO: | |
| | Elaborado por: | Setor: |
| Data: | RBBS | RBBS |
| 28/07/2022 | Fonte dos dados: | Escala: |
| | GSE | 1:61.130 |






Legendas

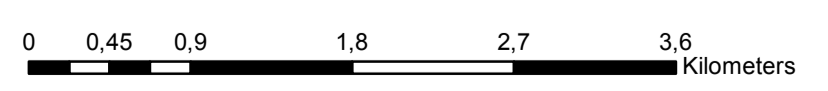
- SUBESTAÇÃO
- ALIMENTADOR
- MUNICIPIO

| | | |
|------------|------------------|----------|
| | Descrição: | |
| | CONJUNTO: | |
| | Elaborado por: | Setor: |
| Data: | RBBS | RBBS |
| 28/07/2022 | Fonte dos dados: | Escala: |
| | GSE | 1:28.580 |

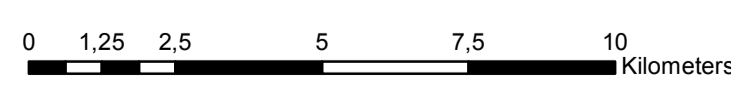
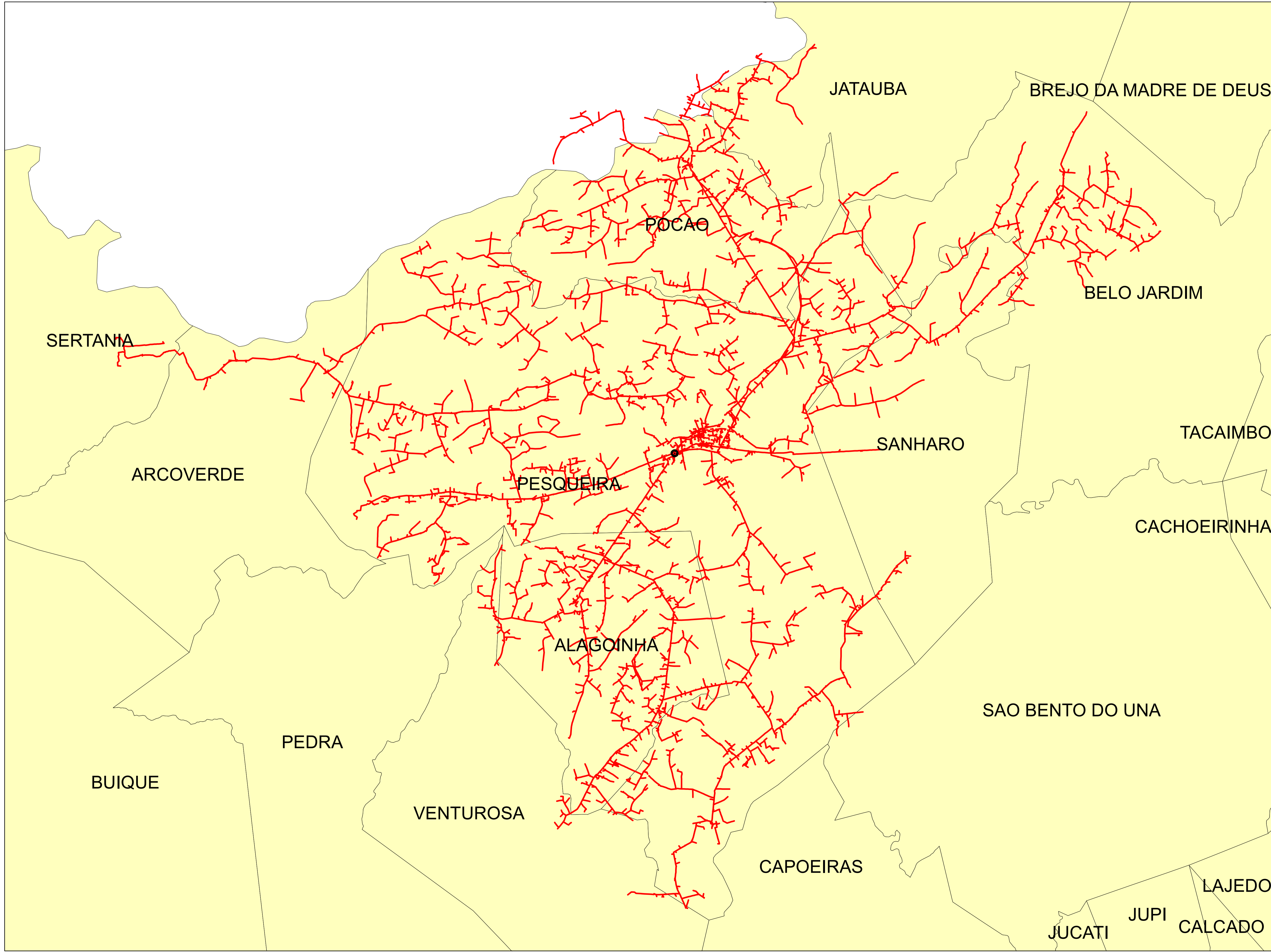


Legendas

-  SUBESTAÇÃO
-  ALIMENTADOR
-  MUNICIPIO



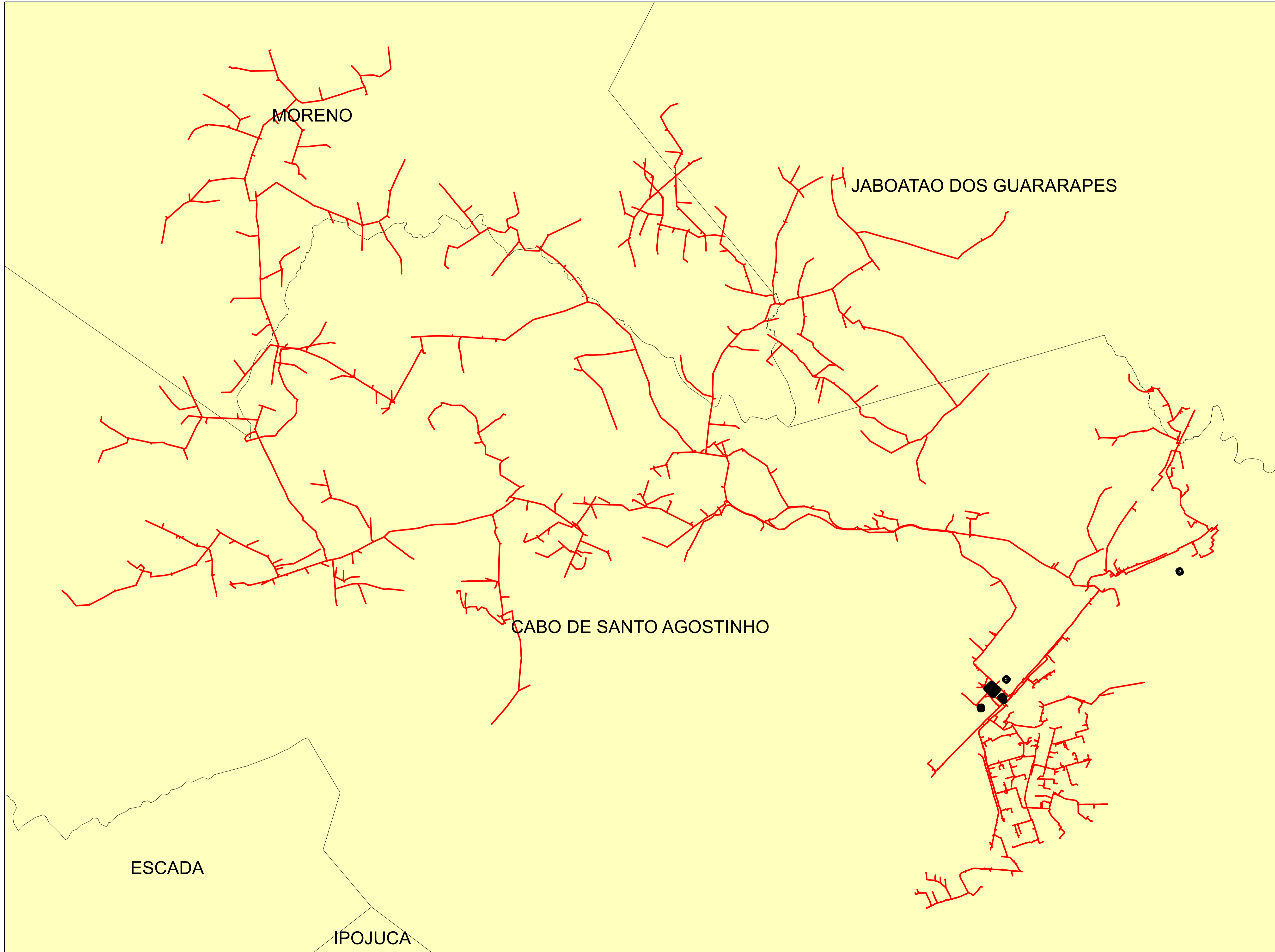
| | | |
|------------|------------------|----------|
| | Descrição: | |
| | CONJUNTO: | |
| | Elaborado por: | Setor: |
| Data: | RBBS | RBBS |
| 28/07/2022 | Fonte dos dados: | Escala: |
| | GSE | 1:42.040 |



Legendas


- SUBESTAÇÃO
- ALIMENTADOR
- MUNICIPIO

| | | |
|------------|------------------|-----------|
| | Descrição: | |
| | CONJUNTO: | |
| | Elaborado por: | Setor: |
| Data: | RBBS | RBBS |
| 28/07/2022 | Fonte dos dados: | Escala: |
| | GSE | 1:128.880 |

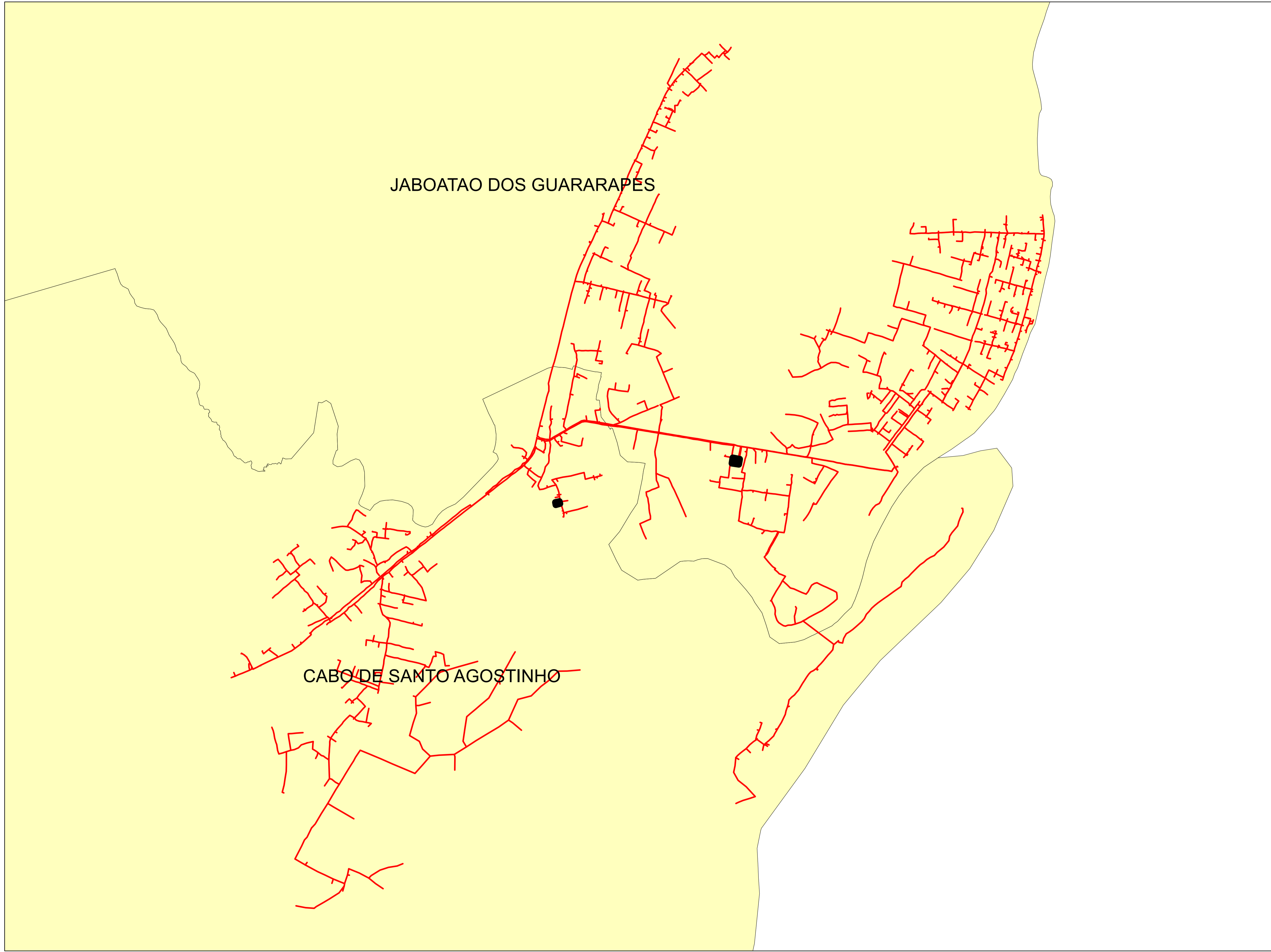


Legendas

- SUBESTAÇÃO
- ALIMENTADOR
- MUNICIPIO






| | | |
|------------|------------------|----------|
| | Descrição: | |
| | CONJUNTO: | |
| | Elaborado por: | Setor: |
| Data: | RBBS | RBBS |
| 28/07/2022 | Fonte dos dados: | Escala: |
| | GSE | 1:36.660 |

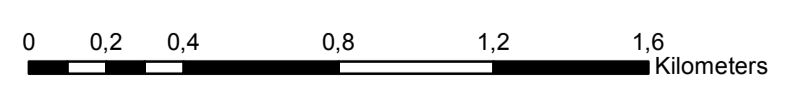


JABOATAO DOS GUARARAPES

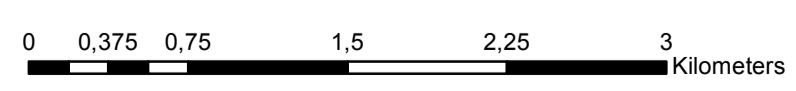
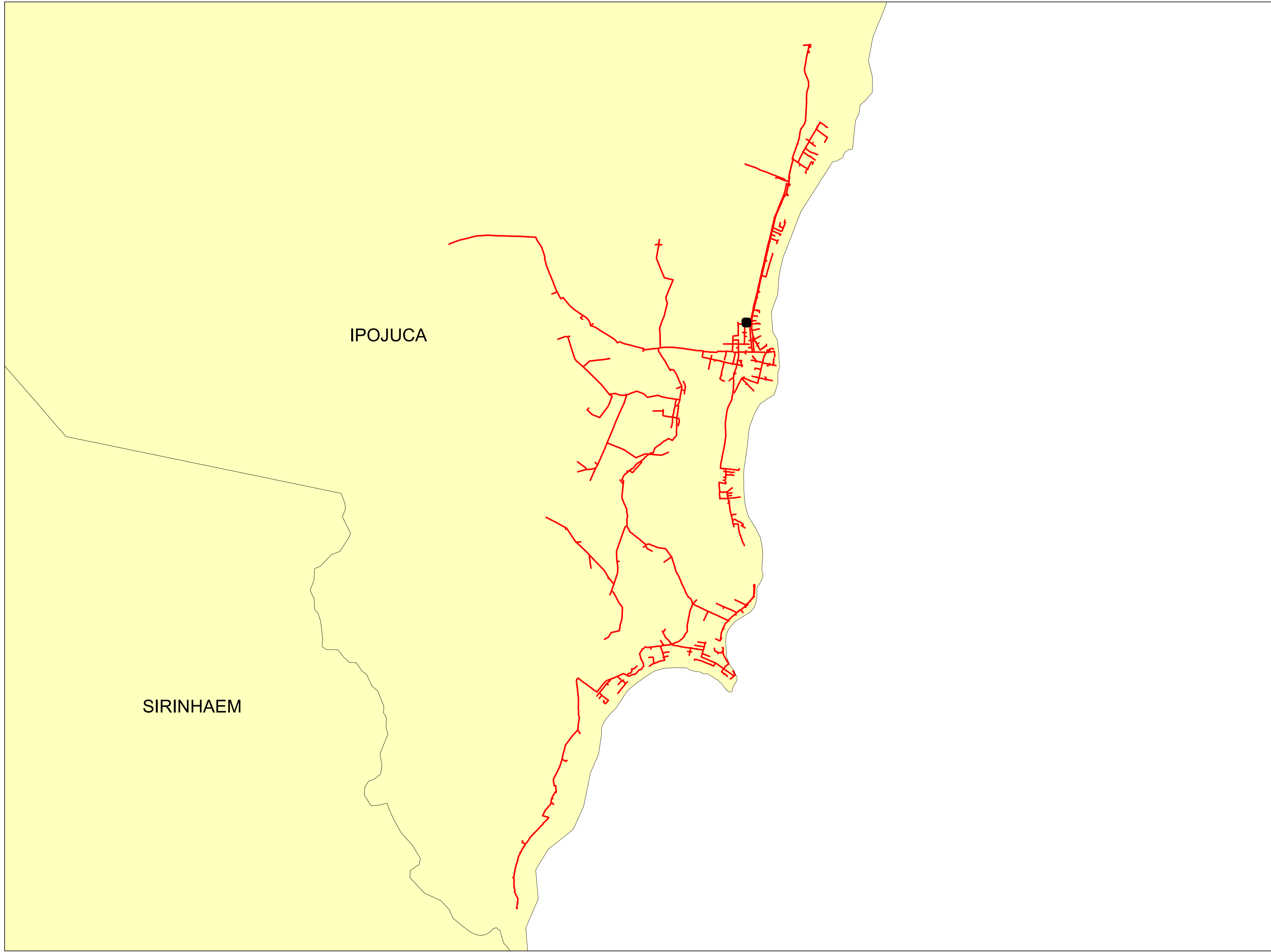
CABO DE SANTO AGOSTINHO

Legendas

-  SUBESTAÇÃO
-  ALIMENTADOR
-  MUNICIPIO



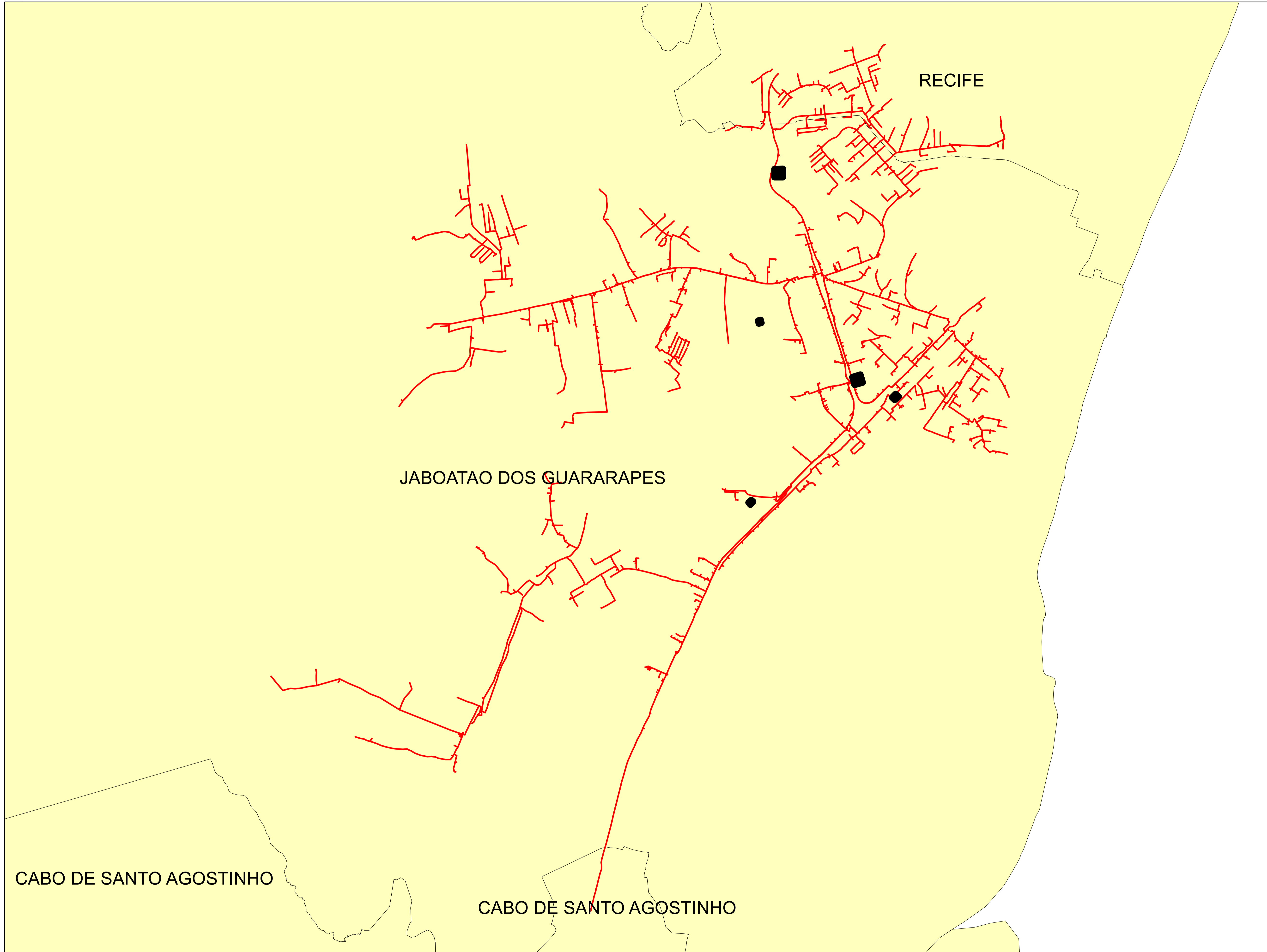
| | | |
|------------|------------------|----------|
| | Descrição: | |
| | CONJUNTO: | |
| | Elaborado por: | Setor: |
| Data: | RBBS | RBBS |
| 28/07/2022 | Fonte dos dados: | Escala: |
| | GSE | 1:19.510 |






Legendas

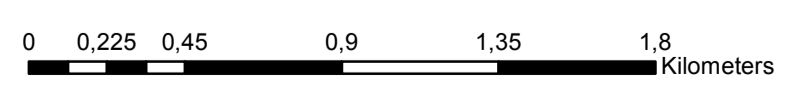
- SUBESTAÇÃO
- ALIMENTADOR
- MUNICIPIO

| | | |
|------------|------------------|----------|
| | Descrição: | |
| | CONJUNTO: | |
| | Elaborado por: | Setor: |
| Data: | RBBS | RBBS |
| 28/07/2022 | Fonte dos dados: | Escala: |
| | GSE | 1:35.570 |

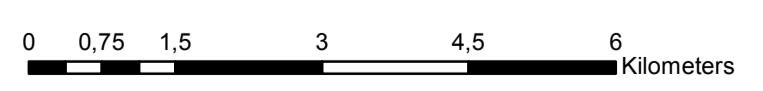
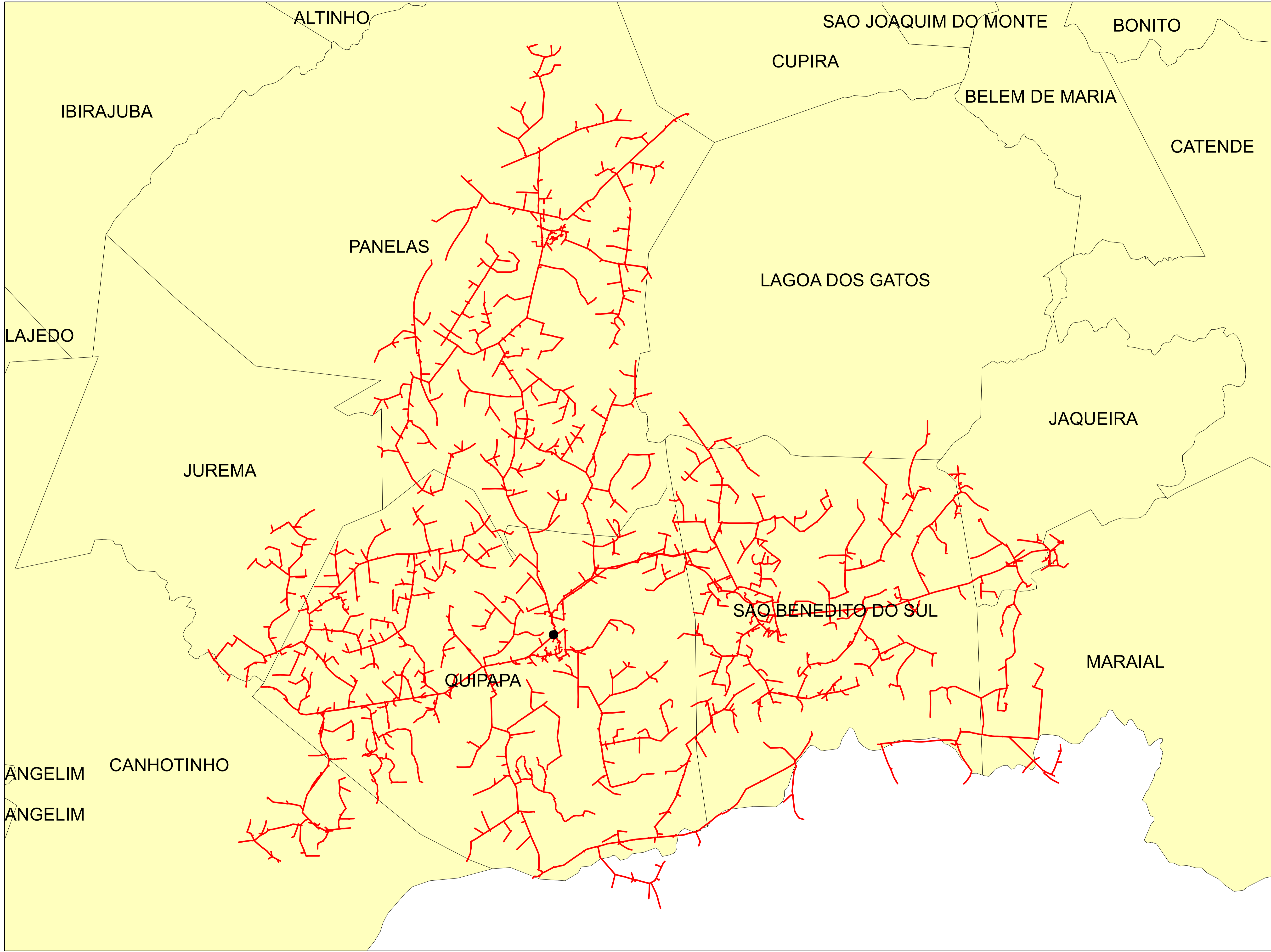


Legendas

-  SUBESTAÇÃO
-  ALIMENTADOR
-  MUNICIPIO



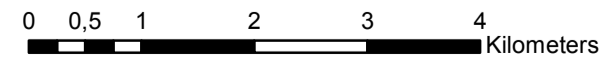
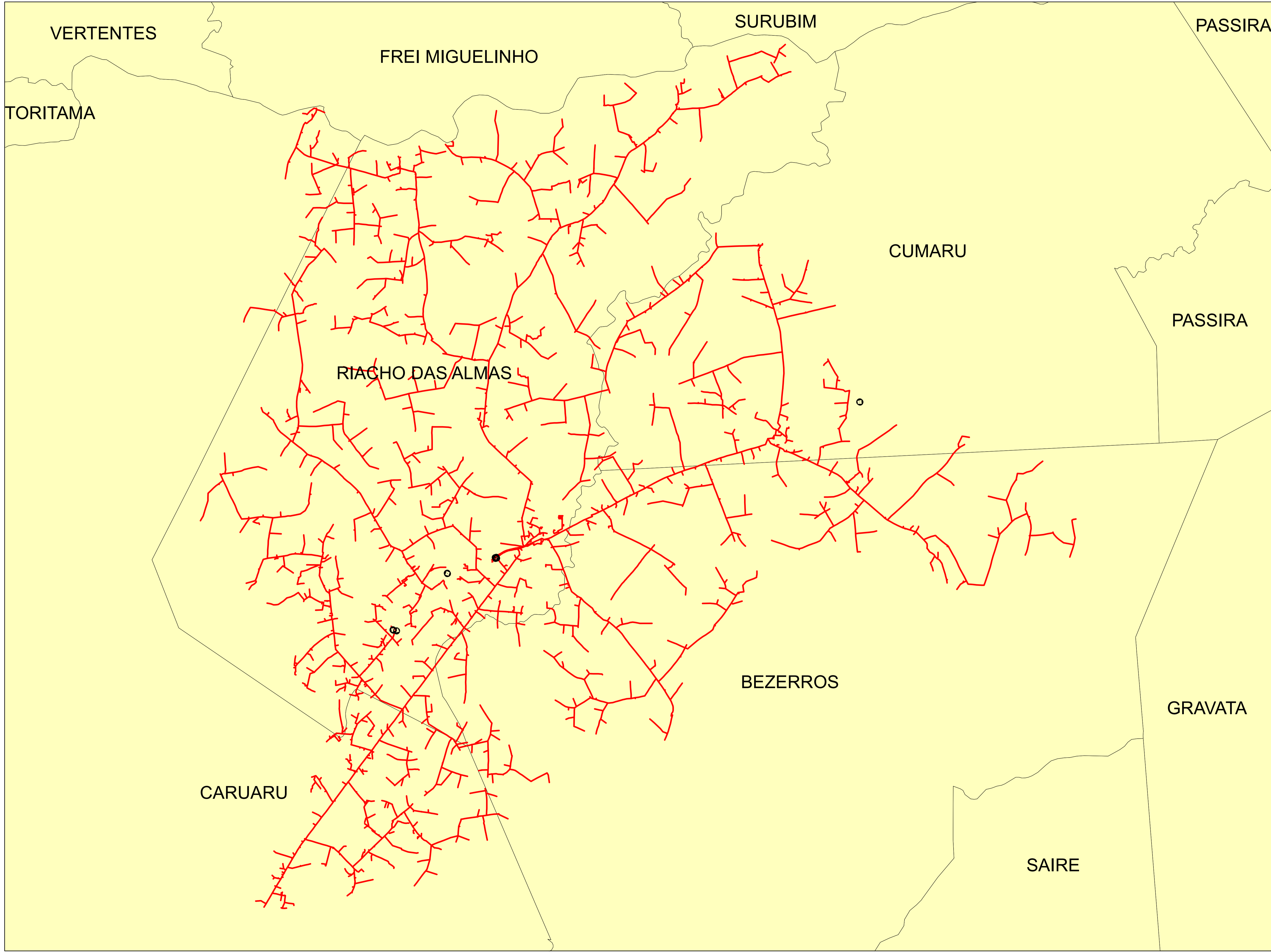
| | | |
|------------|------------------|----------|
| | Descrição: | |
| | CONJUNTO: | |
| | Elaborado por: | Setor: |
| Data: | RBBS | RBBS |
| 28/07/2022 | Fonte dos dados: | Escala: |
| | GSE | 1:21.710 |



Legendas

- SUBESTAÇÃO
- ALIMENTADOR
- MUNICIPIO

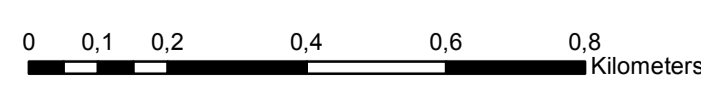
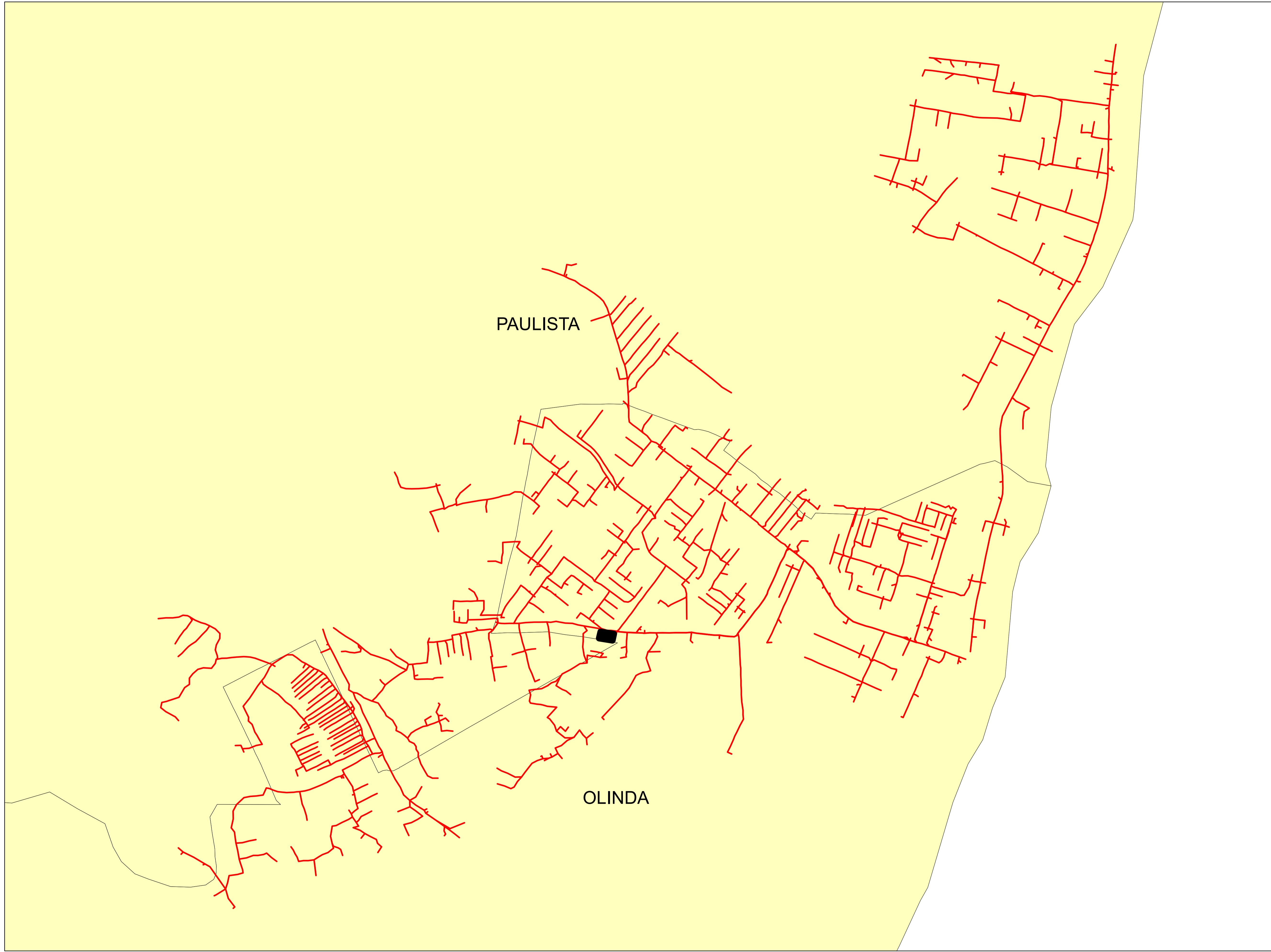
| | | |
|------------|------------------|----------|
| | Descrição: | |
| | CONJUNTO: | |
| | Elaborado por: | Setor: |
| Data: | RBBS | RBBS |
| 28/07/2022 | Fonte dos dados: | Escala: |
| | GSE | 1:77.290 |






Legendas

- SUBESTAÇÃO
- ALIMENTADOR
- MUNICIPIO

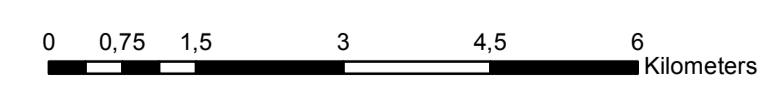
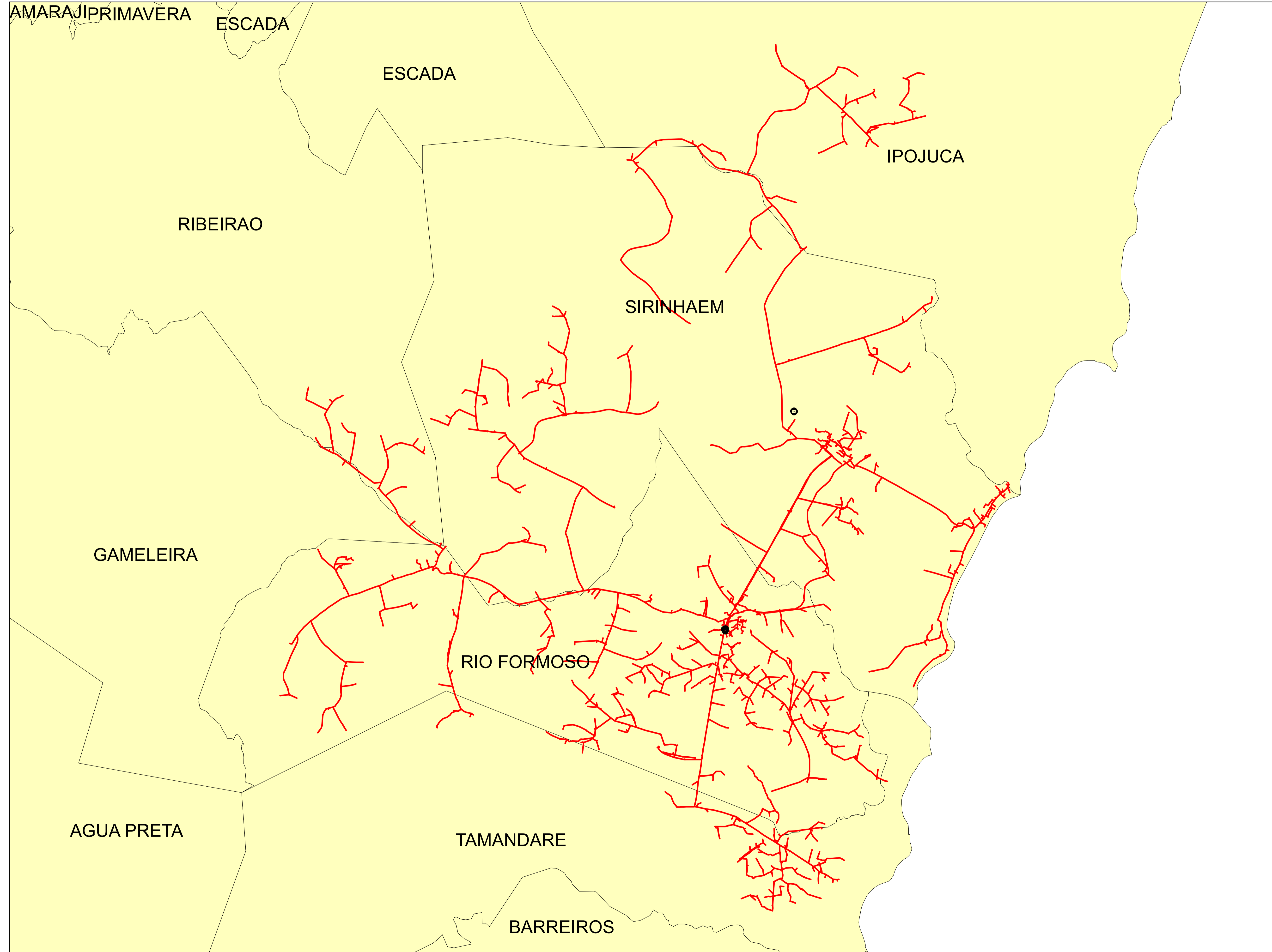
| | | |
|------------|------------------|----------|
| | Descrição: | |
| | CONJUNTO: | |
| | Elaborado por: | Setor: |
| Data: | RBBS | RBBS |
| 28/07/2022 | Fonte dos dados: | Escala: |
| | GSE | 1:66.990 |



Legendas

-  SUBESTAÇÃO
-  ALIMENTADOR
-  MUNICIPIO

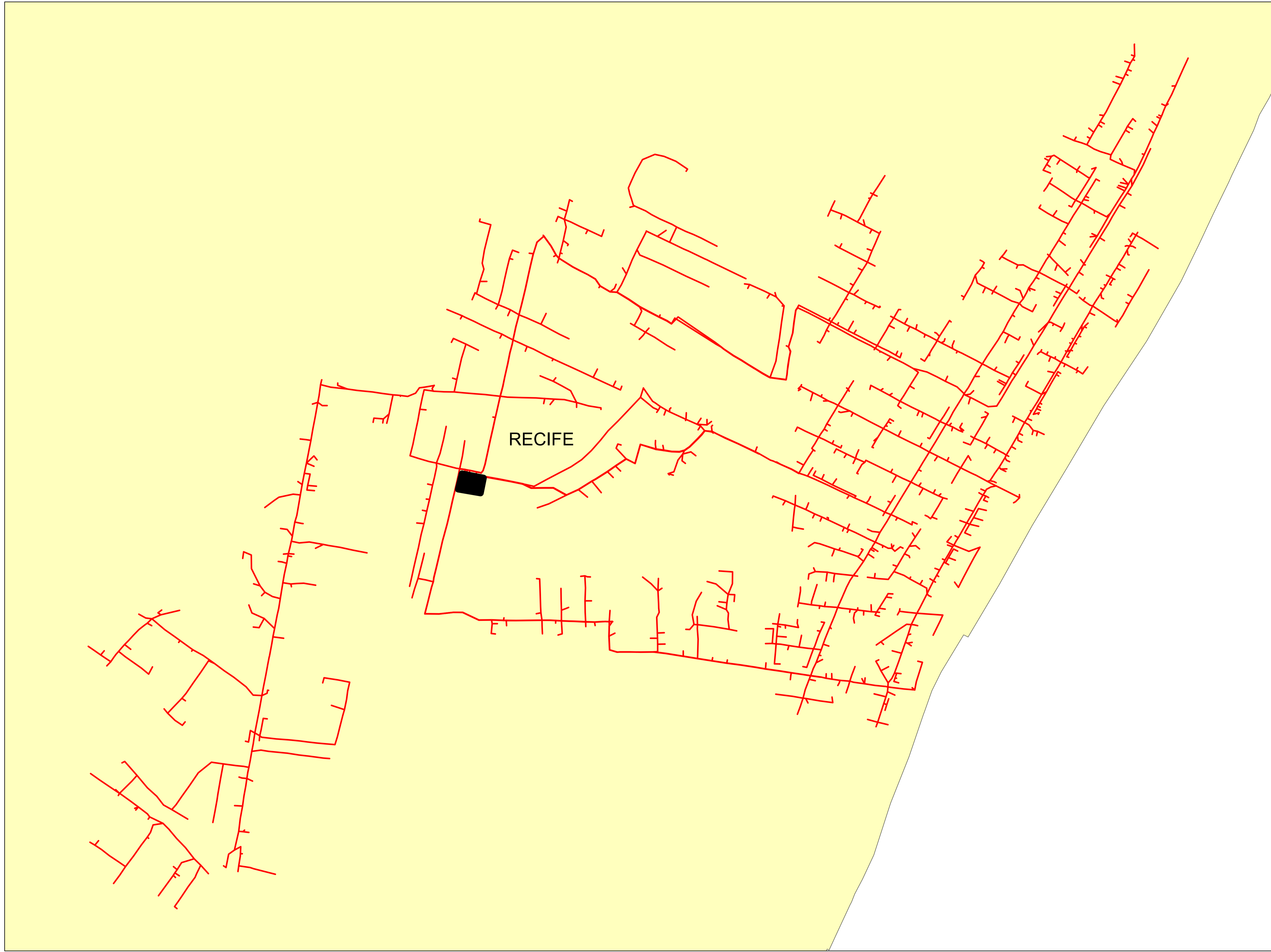
| | | |
|------------|------------------|----------|
| | Descrição: | |
| | CONJUNTO: | |
| | Elaborado por: | Setor: |
| Data: | RBBS | RBBS |
| 28/07/2022 | Fonte dos dados: | Escala: |
| | GSE | 1:10.870 |






Legendas

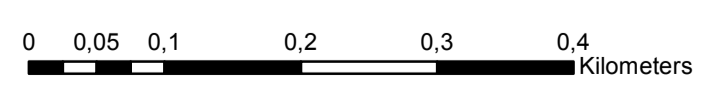
- SUBESTAÇÃO
- ALIMENTADOR
- MUNICIPIO

| | | |
|------------|------------------|----------|
| | Descrição: | |
| | CONJUNTO: | |
| | Elaborado por: | Setor: |
| Data: | RBBS | RBBS |
| 28/07/2022 | Fonte dos dados: | Escala: |
| | GSE | 1:76.960 |

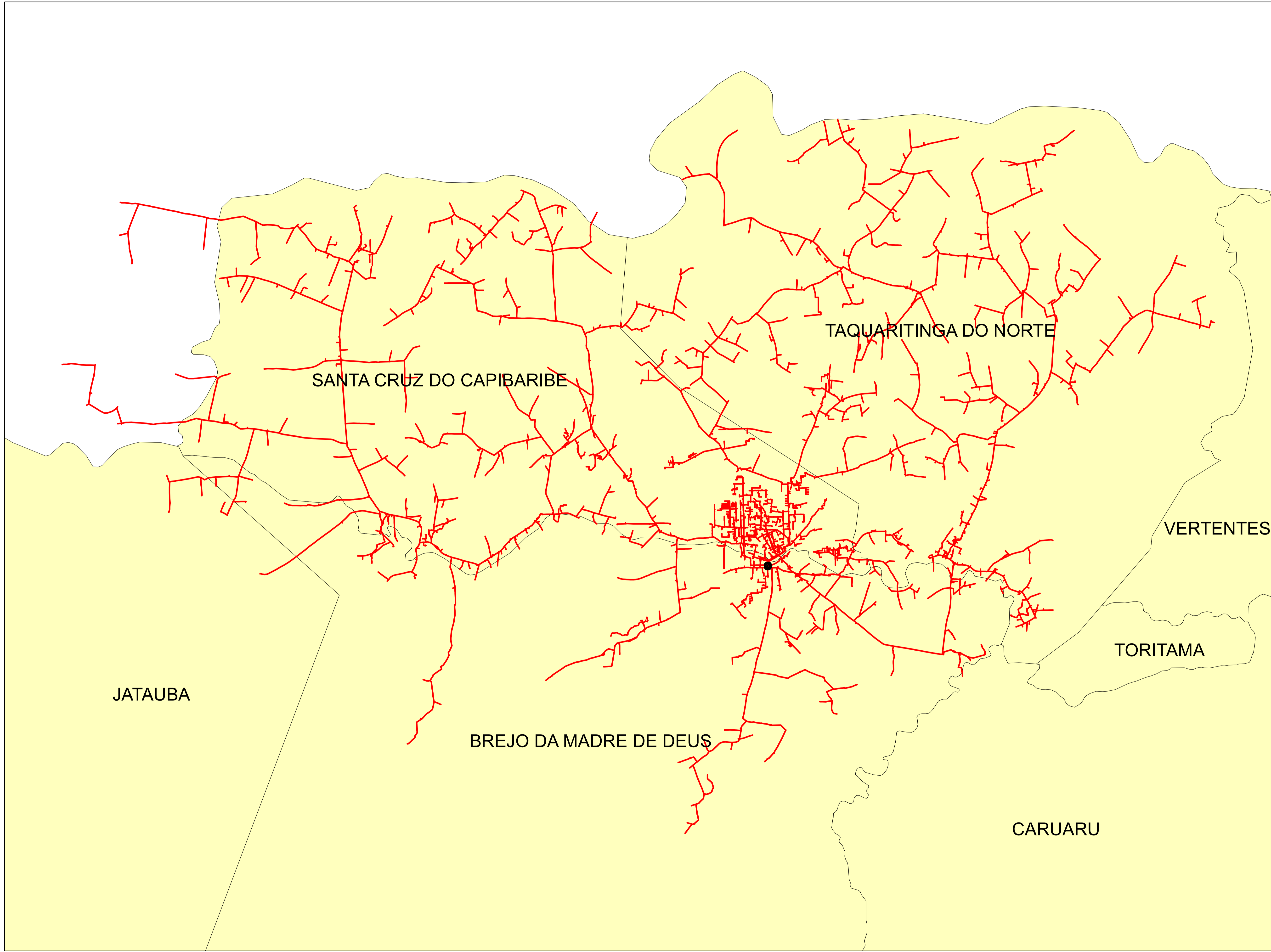


Legendas

-  SUBESTAÇÃO
-  ALIMENTADOR
-  MUNICIPIO

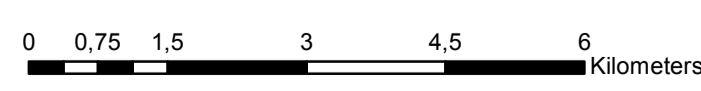


| | | |
|------------|------------------|---------|
| | Descrição: | |
| | CONJUNTO: | |
| | Elaborado por: | Setor: |
| Data: | RBBS | RBBS |
| 28/07/2022 | Fonte dos dados: | Escala: |
| | GSE | 1:5.550 |

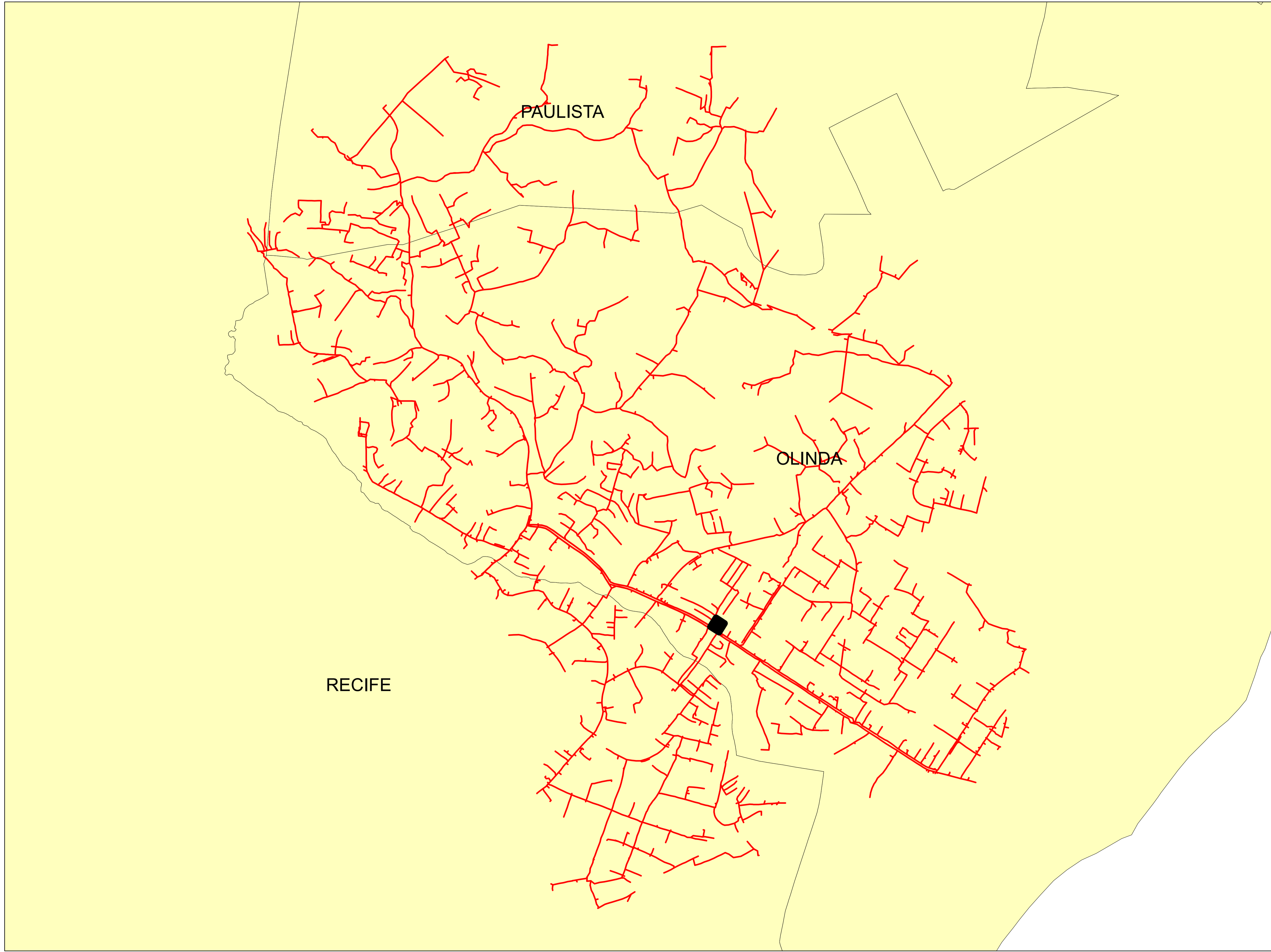


Legendas




- SUBESTAÇÃO
- ALIMENTADOR
- MUNICIPIO

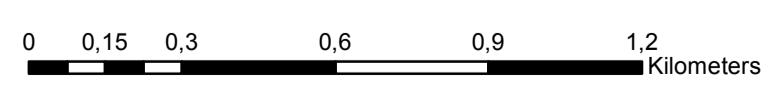


| | | |
|------------|------------------|----------|
| | Descrição: | |
| | CONJUNTO: | |
| | Elaborado por: | Setor: |
| Data: | RBBS | RBBS |
| 28/07/2022 | Fonte dos dados: | Escala: |
| | GSE | 1:81.610 |

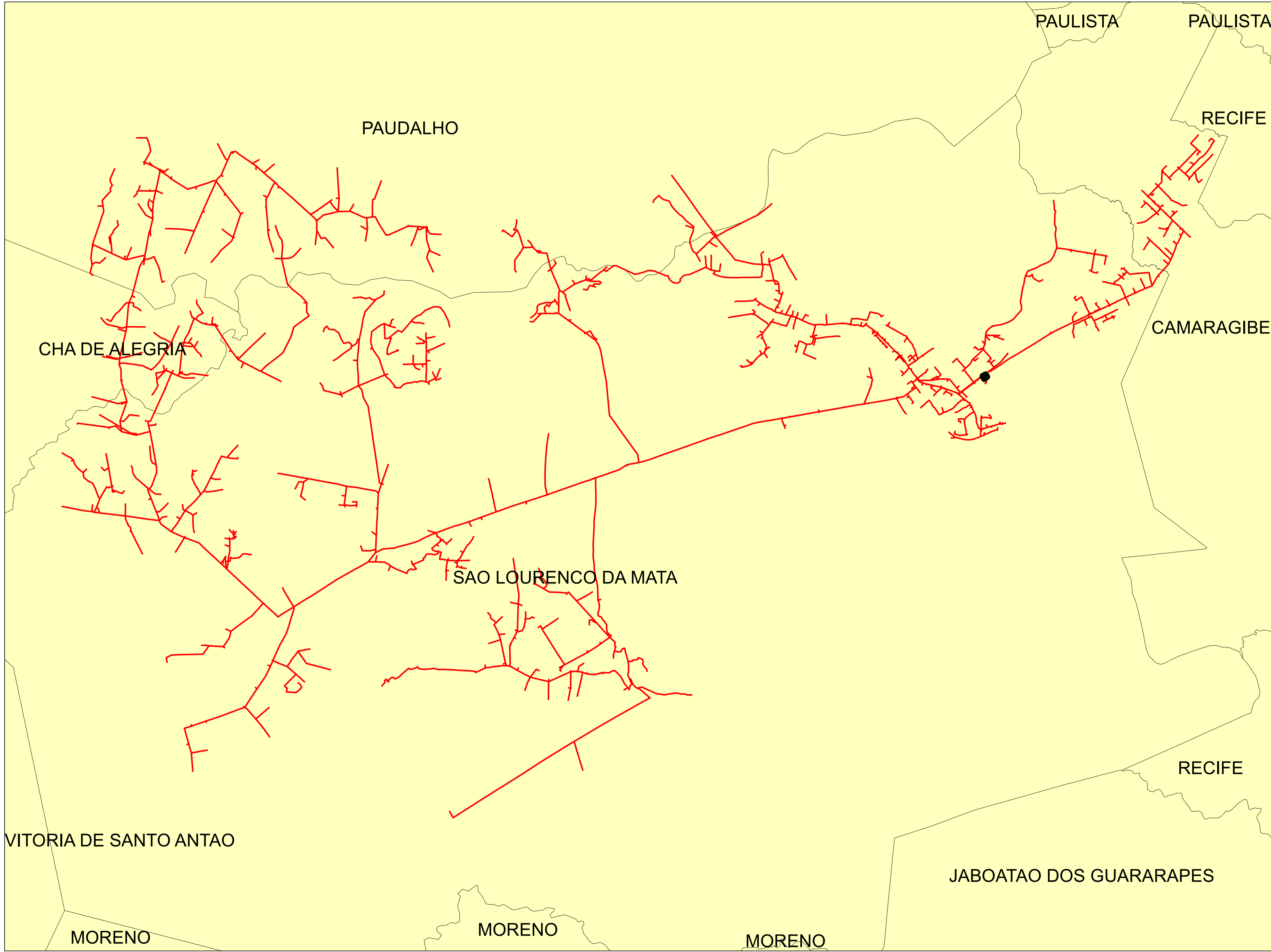


Legendas

-  SUBESTAÇÃO
-  ALIMENTADOR
-  MUNICIPIO

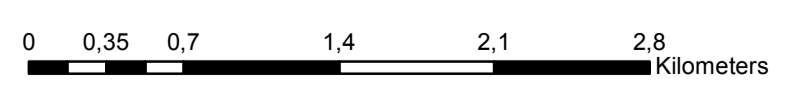


| | | |
|------------|------------------|----------|
| | Descrição: | |
| | CONJUNTO: | |
| | Elaborado por: | Setor: |
| Data: | RBBS | RBBS |
| 28/07/2022 | Fonte dos dados: | Escala: |
| | GSE | 1:14.790 |

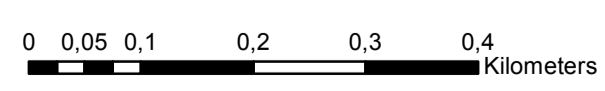


Legendas

- SUBESTAÇÃO
- ALIMENTADOR
- MUNICIPIO



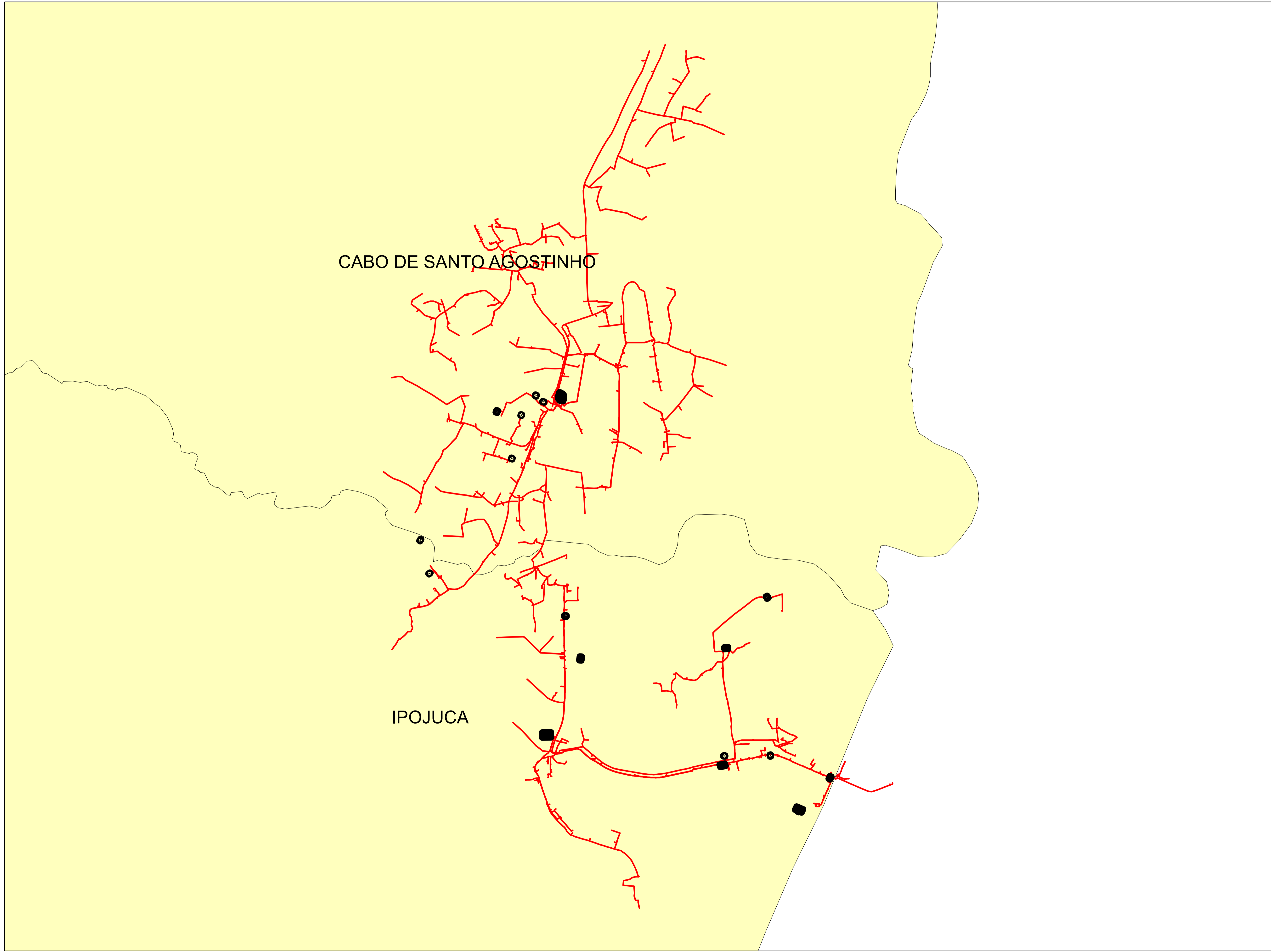
| | | |
|------------|------------------|----------|
| | Descrição: | |
| | CONJUNTO: | |
| | Elaborado por: | Setor: |
| Data: | RBBS | RBBS |
| 28/07/2022 | Fonte dos dados: | Escala: |
| | GSE | 1:34.090 |



Legendas

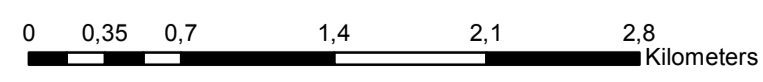
- SUBESTAÇÃO
- ALIMENTADOR
- MUNICIPIO

| | | |
|------------|------------------|---------|
| | Descrição: | |
| | CONJUNTO: | |
| | Elaborado por: | Setor: |
| Data: | RBBS | RBBS |
| 28/07/2022 | Fonte dos dados: | Escala: |
| | GSE | 1:6.730 |

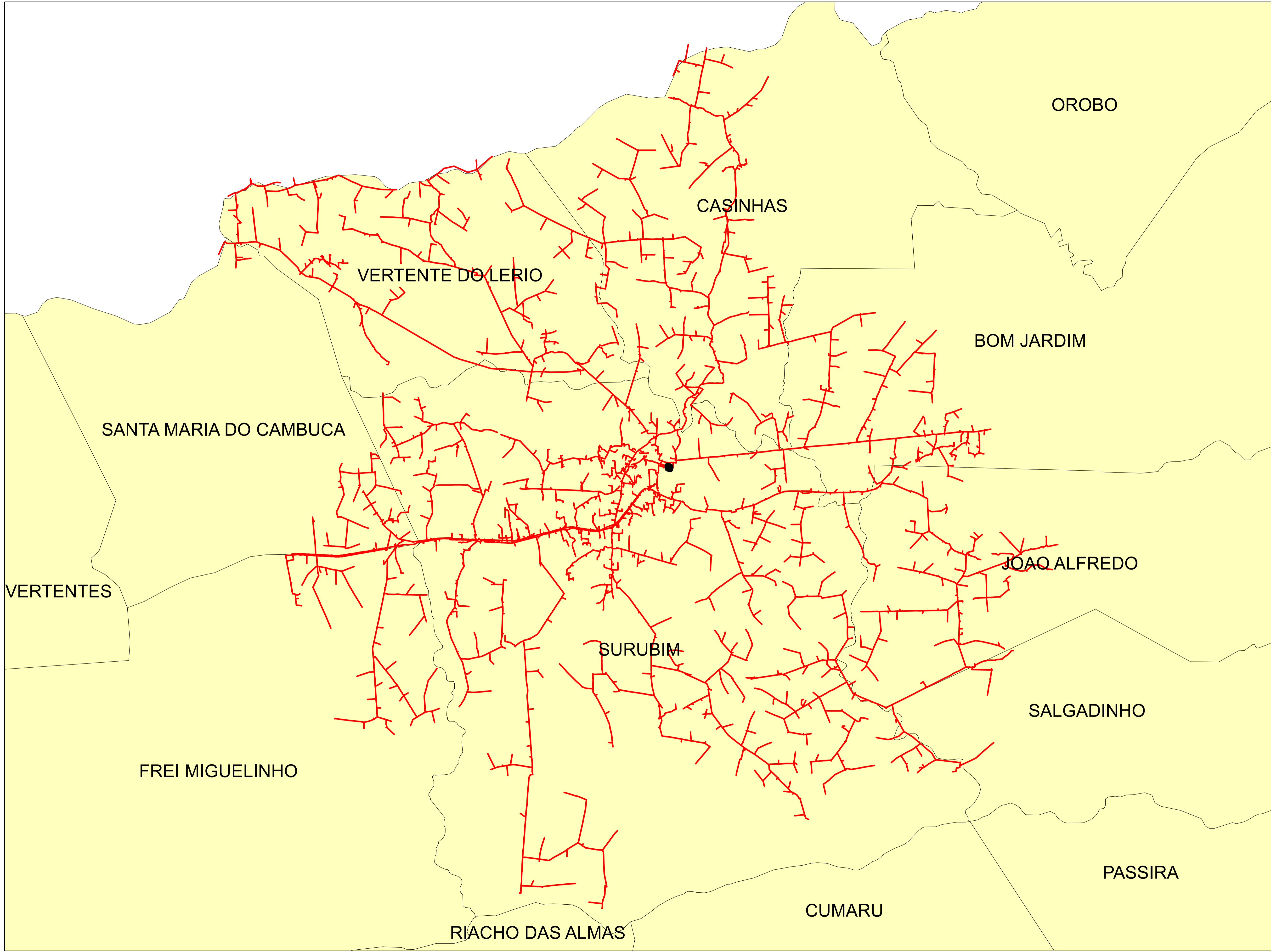


Legendas

- SUBESTAÇÃO
- ALIMENTADOR
- MUNICIPIO

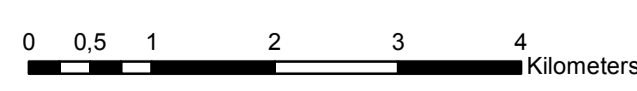


| | | |
|------------|------------------|----------|
| | Descrição: | |
| | CONJUNTO: | |
| | Elaborado por: | Setor: |
| Data: | RBBS | RBBS |
| 28/07/2022 | Fonte dos dados: | Escala: |
| | GSE | 1:34.670 |

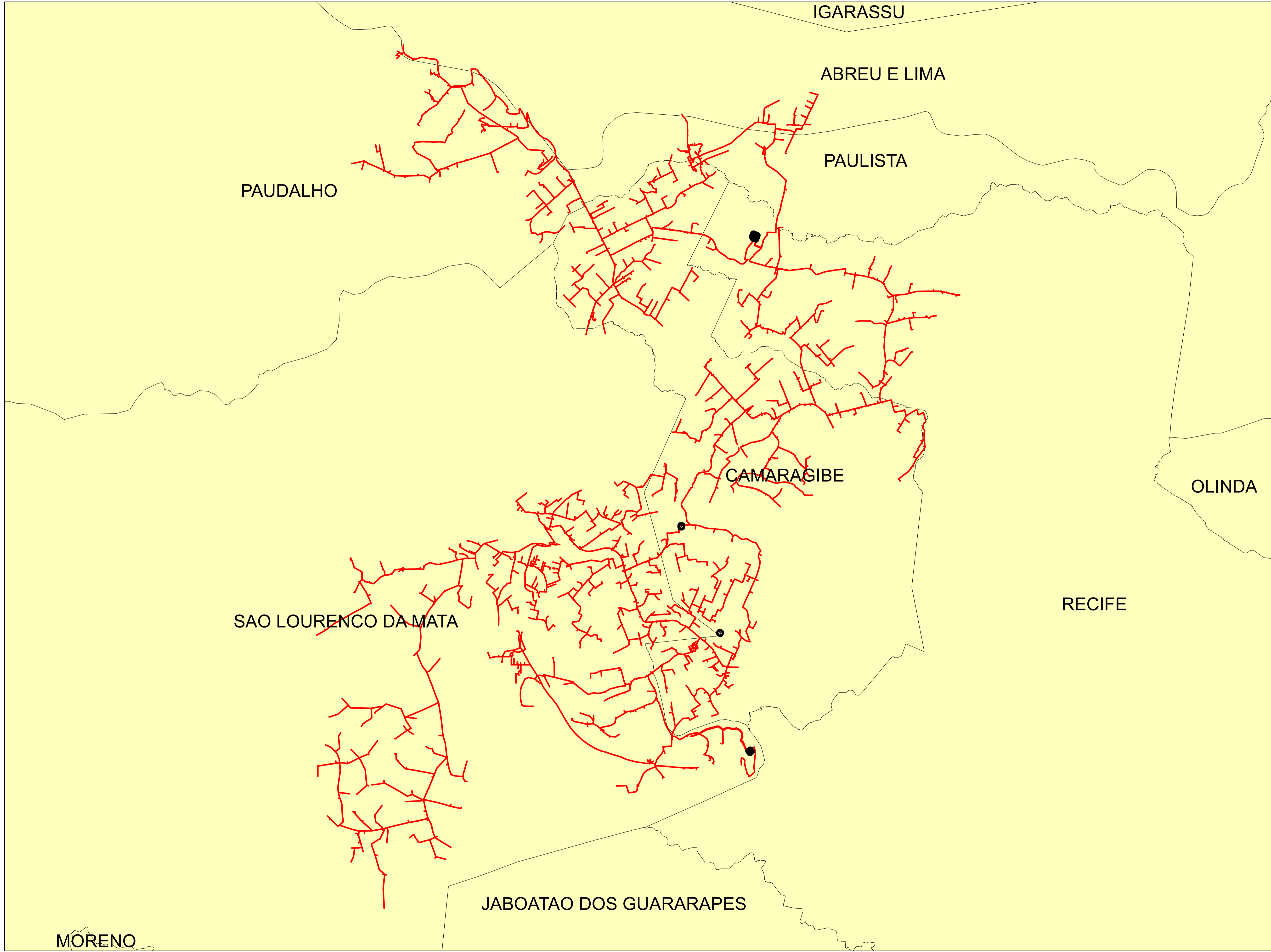


Legendas

- SUBESTAÇÃO
- ALIMENTADOR
- MUNICIPIO

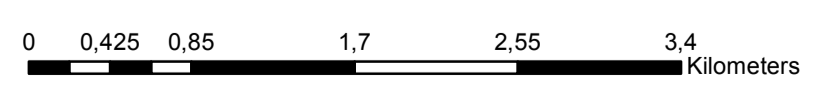


| | | |
|------------|------------------|----------|
| | Descrição: | |
| | CONJUNTO: | |
| | Elaborado por: | Setor: |
| Data: | RBBS | RBBS |
| 28/07/2022 | Fonte dos dados: | Escala: |
| | GSE | 1:61.410 |

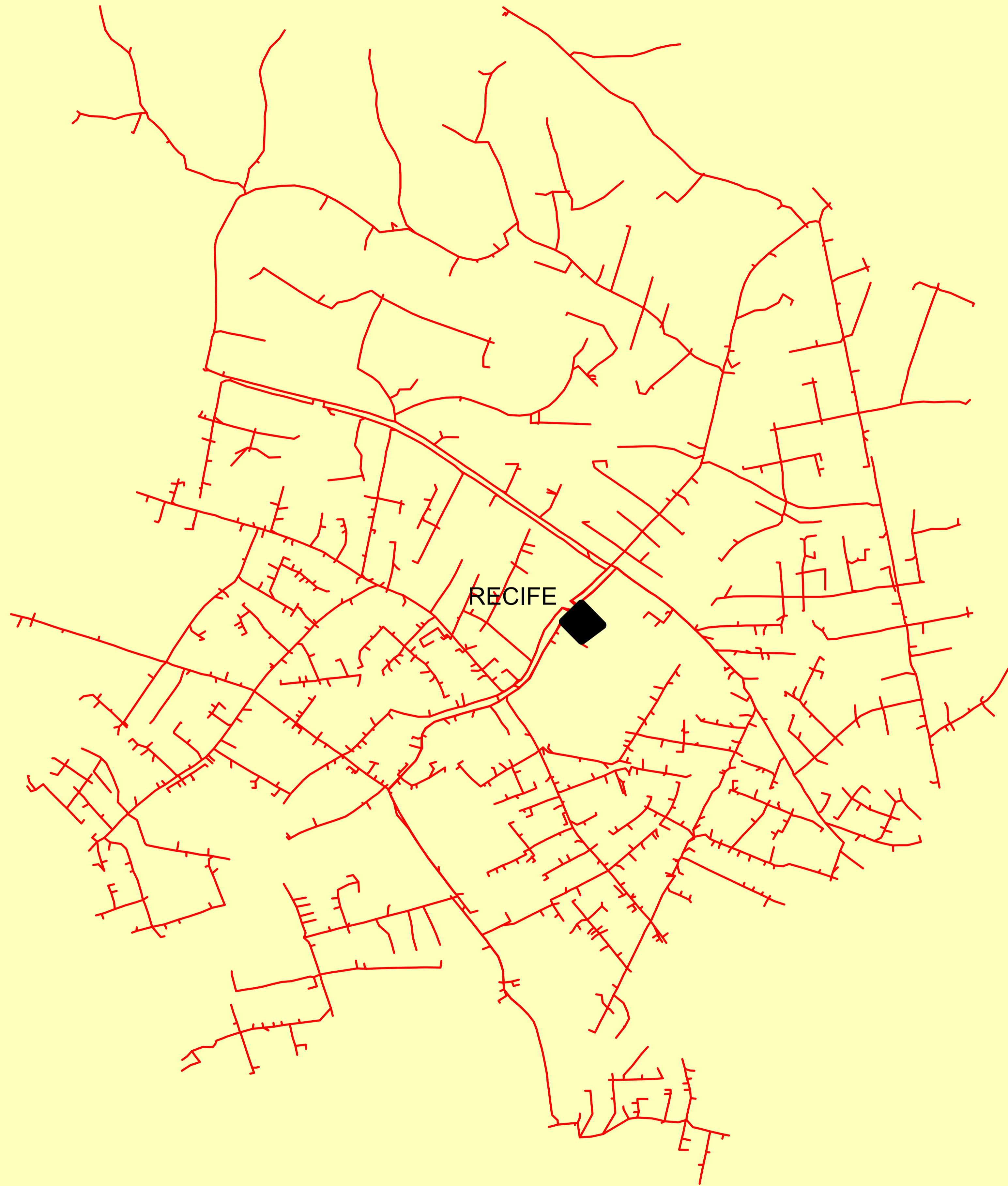


Legendas

- SUBESTAÇÃO
- ALIMENTADOR
- MUNICIPIO






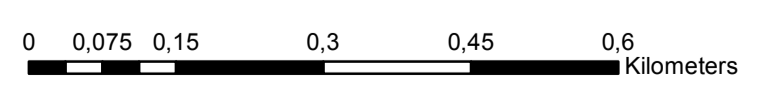
| | | |
|------------|------------------|----------|
| | Descrição: | |
| | CONJUNTO: | |
| | Elaborado por: | Setor: |
| Data: | RBBS | RBBS |
| 28/07/2022 | Fonte dos dados: | Escala: |
| | GSE | 1:39.410 |



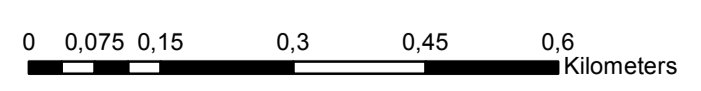
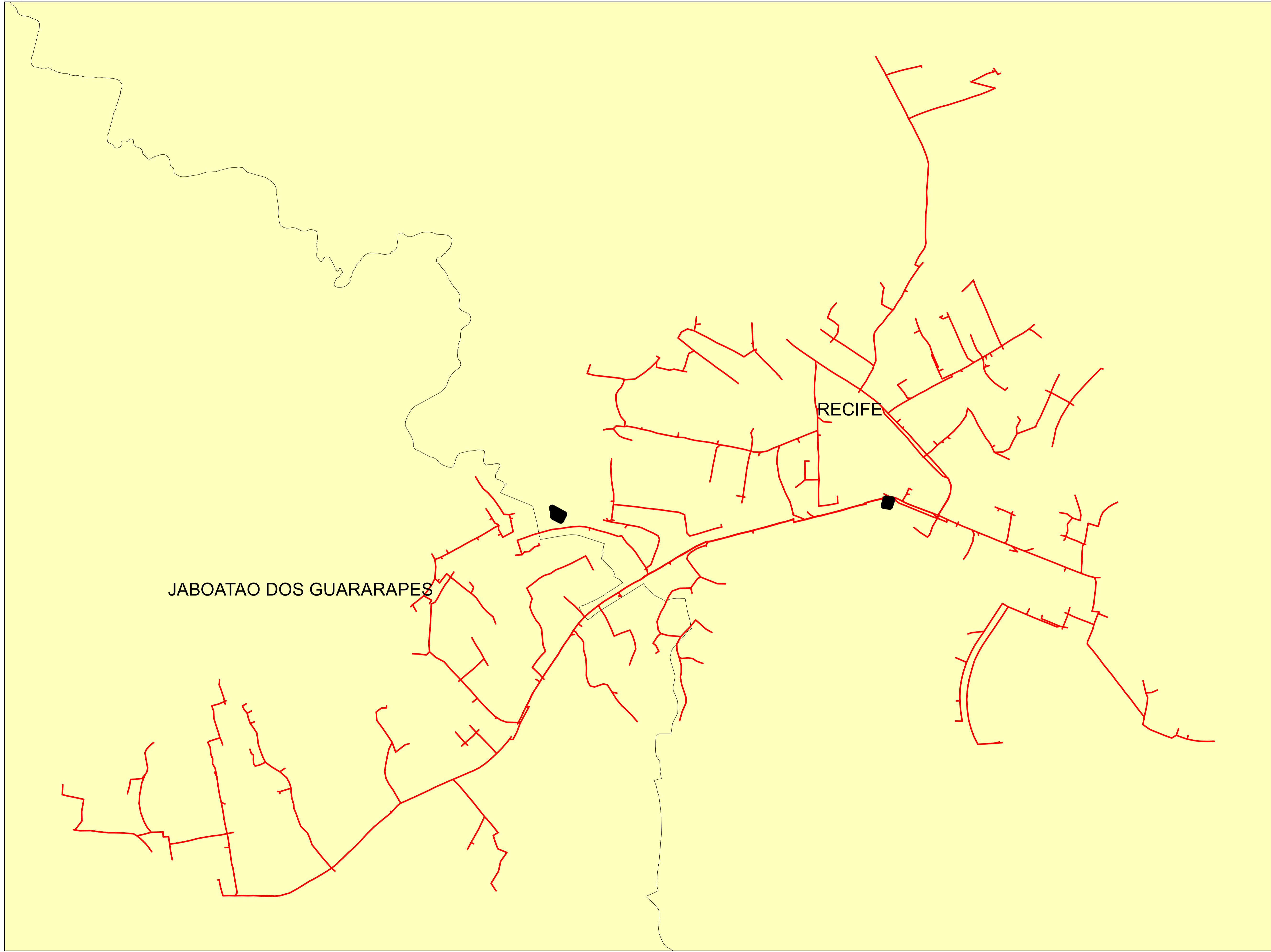
OLINDA

Legendas




-  SUBESTAÇÃO
-  ALIMENTADOR
-  MUNICIPIO



| | | |
|------------|------------------|---------|
| | Descrição: | |
| | CONJUNTO: | |
| | Elaborado por: | Setor: |
| Data: | RBBS | RBBS |
| 28/07/2022 | Fonte dos dados: | Escala: |
| | GSE | 1:7.690 |



Legendas

-  SUBESTAÇÃO
-  ALIMENTADOR
-  MUNICIPIO

| | | |
|------------|------------------|---------|
| | Descrição: | |
| | CONJUNTO: | |
| | Elaborado por: | Setor: |
| Data: | RBBS | RBBS |
| 28/07/2022 | Fonte dos dados: | Escala: |
| | GSE | 1:8.570 |