



# RELATÓRIO DE SITUAÇÃO DE EMERGÊNCIA

## *EVENTO CLIMÁTICO*

Data documento 28/12/2022



# Índice

1. Objetivo	2
2. NEOENERGIA Pernambuco	2
3. Resumo do evento climático	2
4. Premissas	3
5. Quadro resumo– Item 5.12.1 Módulo 8 do PRODIST	4
I. Código único do relatório	5
II. Decreto de calamidade pública ou situação de emergência (se houver)	5
III. Descrição detalhada do evento, incluindo mapa geoeletrico e diagrama unifilar da região afetada	5
IV. Descrição dos danos causados ao sistema elétrico, incluindo a relação dos equipamentos danificados e sua importância para o sistema	6
V. Relato técnico sobre a intervenção realizada com as ações da distribuidora para restabelecimento do sistema, incluindo o contingente de técnicos utilizados nos serviços	6
VI. Tempo médio de preparação, de deslocamento e de execução das equipes	7
VII. Número de unidades consumidoras atingidos	7
VIII. Municípios atingidos	7
IX. Subestações atingidas	7
X. Quantidade de interrupções associadas ao evento	7
XI. Data e hora do início da primeira interrupção	7
XII. Data e hora do término da última interrupção	8
XIII. Média de duração das interrupções	8
XIV. Duração da interrupção mais longa	8
XV. Soma do chi das interrupções associadas ao evento	8
XVI. Registros diversos que evidenciem a classificação das interrupções no inciso iii do item 5.6.2.2, permitindo identificar a causa, a abrangência e os danos causados pelo evento à rede e às áreas atingidas, como imagens fotográficas, boletins meteorológicos e matérias jornalísticas	8
Anexo I – Lista de interrupções expurgadas	16
Anexo II – Laudo de evento meteorológico (CLIMATEMPO)	58

## 1. Objetivo

Esse relatório tem por objetivo apresentar o expurgo por interrupção em situação de emergência (ISE) na contabilização dos indicadores de qualidade de energia da Neoenergia Pernambuco, conforme determina a revisão 13 do módulo 8 do PRODIST, homologada pela Resolução Normativa ANEEL nº 956/2021, vigente na data de elaboração deste relatório.

O expurgo foi motivado por um fenômeno climático que atingiu todo o estado de Pernambuco entre os dias 25 e 28 de outubro de 2022. Foi solicitado laudo meteorológico à entidade terceira (CLIMATEMPO) indicando descrição do Evento Meteorológico que provocou interrupções no fornecimento de energia elétrica, observadas na área de concessão da Neoenergia Pernambuco, disponível para consulta no Anexo I deste documento.

Foram analisadas todas as ocorrências, causas, origens e danos causados nos equipamentos, bem como os impactos causados aos clientes durante e após o evento para caracterização de interrupção em situação de emergência, onde couber, em observância as definições estabelecidas na revisão 11 do módulo 1 do PRODIST, homologada pela Resolução Normativa ANEEL nº 956/2021.

## 2. NEOENERGIA Pernambuco

Empresa do Grupo Neoenergia que distribui energia para mais de 3,7 milhões de clientes em 184 municípios abrangendo todo o estado de Pernambuco, o distrito de Fernando de Noronha e o município de Pedras de Fogo, na divisa com a Paraíba.

## 3. Resumo do evento climático

A passagem de uma frente fria pela costa do Nordeste brasileiro favoreceu a convergência dos ventos sobre o estado de Pernambuco. Essa situação manteve as condições favoráveis para a formação de nuvens de chuva que atuaram sobre a área de concessão da Neoenergia Pernambuco.

No dia 25 de outubro, houve registro de chuva extrema no Sertão Pernambucano, com acumulado superior a 50 mm. Nas áreas Agreste e Mata houve registro de chuva fraca. No dia 26 de outubro, as regionais do Sertão e do Agreste registraram chuva extrema, com volumes superiores a 70mm em um período de 24 horas. No dia 27 de outubro,

houve registro de chuva forte (acumulados entre 25 e 50 mm/dia) nas áreas do Sertão, Agreste e Mata.

Baseado nos dados analisados no laudo meteorológico, o evento ocorrido na área de concessão da Neoenergia Pernambuco entre os dias 25 e 28 de outubro de 2022 foi classificado como Frente Fria (Código 1.3.1.2.0) e Chuvas intensas (Código 1.3.2.1.4).

Nesse contexto, foram registradas 406 ocorrências, impossibilitando o pronto atendimento de todas as solicitações. Mesmo mobilizando-se ativamente para garantir o restabelecimento das cargas interrompidas, as condições climáticas foram desfavoráveis para o atendimento em campo.

## 4. Premissas

- **Laudo Meteorológico;**
- **Período:** Início em 25/10/2022 – 12h00min e Fim em 28/01/2022 – 00h00min.
- **Áreas de abrangência:** Área de concessão da NEOENERGIA Pernambuco;
- Datas em que o limite de CHI Neoenergia Pernambuco foi ultrapassado (**521.749 - referência 2022**);
- Período de **mobilização de equipes** acima da média;
- **Causas** registradas no período e relacionadas ao evento;

De acordo com o módulo 1 do PRODIST, são caracterizadas como interrupção em situação de emergência aquelas que foram originadas no sistema de distribuição, resultantes de eventos que comprovadamente impossibilitem a atuação imediata da distribuidora e que não tenham sido provocadas ou agravadas por esta e que sejam:

- i. Decorrentes de Evento associado a Decreto de Declaração de Situação de Emergência ou Estado de Calamidade Pública emitido por órgão competente; ou
- ii. Decorrentes de Evento cuja soma do CHI das interrupções ocorridas no sistema de distribuição seja superior ao limite calculado.

$$CHI = 2.612 \cdot N^{0,35}$$

Onde:

CHI = Cliente Hora Interrompido

N = Número de Unidades Consumidoras faturadas e atendidas em BT ou MT do mês de outubro do ano anterior ao período de apuração.

Considerando o número de unidades consumidoras faturadas em outubro de 2021, o limite de CHI da Neoenergia Pernambuco no ano de 2022 é 521.749.

O gráfico abaixo apresenta o CHI do período de 01 a 31 de outubro de 2022 nos municípios abrangidos pelo evento, onde identificamos um período de extrapolação do limite superior, atingindo seu pico no dia 26.

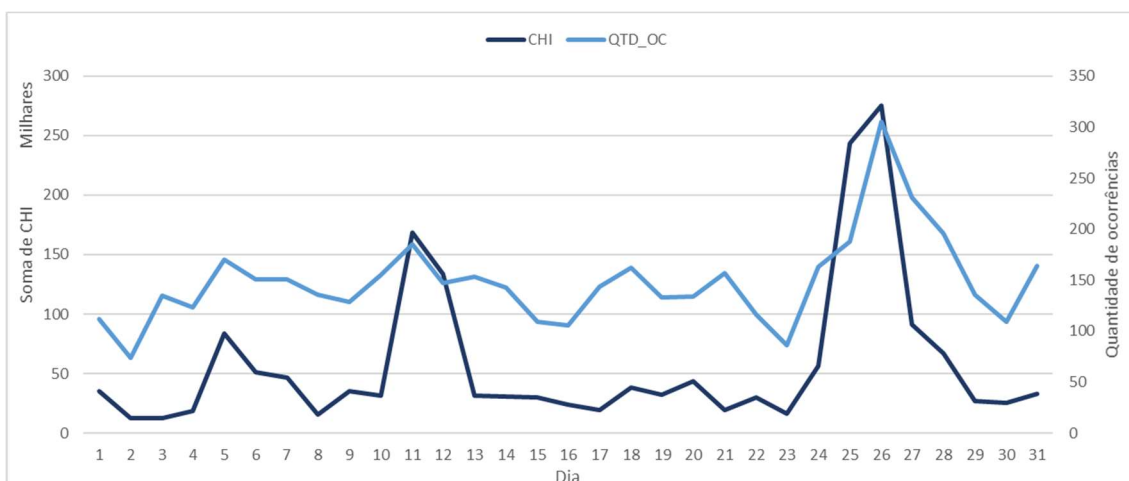


Figura 1 – Somatório de CHI e quantidade de ocorrências por dia durante o mês de outubro de 2022 nos municípios abrangidos pelo evento.

## 5. Quadro resumo– Item 5.12.1 Módulo 8 do PRODIST

ITEM	RESUMO
h)	as evidências do evento que tenha gerado interrupções de que trata o inciso iii do item 5.6.2.2 também deverão ser armazenadas por meio de relatório digital, que deve ser disponibilizado no sítio eletrônico da distribuidora em local de livre e fácil acesso, devendo conter as informações mínimas a seguir:
i.	Código único do relatório
ii.	Informações sobre o Decreto de Calamidade Pública ou Situação de Emergência (se houver)
iii.	Descrição detalhada do evento, incluindo mapa geoeletrico e diagrama unifilar da região afetada.
iv.	Descrição dos danos causados ao sistema elétrico, incluindo a relação dos equipamentos danificados e sua importância para o sistema.
v.	Relato técnico sobre a intervenção realizada com as ações da distribuidora para restabelecimento do sistema, incluindo o contingente técnico utilizado nos serviços.
vi.	Tempo médio de preparação, de deslocamento e de execução das equipes.
vii.	Número de unidades consumidoras atingidos.
viii.	Municípios atingidos.
ix.	Subestações atingidas.
x.	Quantidade de interrupções associadas ao evento.
xi.	Data e hora do início da primeira interrupção.
xii	Data e hora do término da última interrupção.
xiii.	Média da duração das interrupções.
xiv.	Duração da interrupção mais longa.
xv.	Soma do CHI das interrupções associadas ao evento
xvi.	Registros diversos que evidenciem a classificação das interrupções no inciso iii do item 5.6.2.2, permitindo identificar a causa, a abrangência e os danos

causados pelo evento à rede e às áreas atingidas, como imagens fotográficas, boletins meteorológicos e matérias jornalísticas.
--

### **I. Código único do relatório**

Todas as ocorrências expurgadas estão associadas ao evento através do ID de número 841 registrado no GSE - sistema utilizado pela Neoenergia Pernambuco para gestão e operação do sistema elétrico desta distribuidora.

### **II. Decreto de calamidade pública ou situação de emergência (se houver)**

Não foram emitidos decretos de calamidade pública ou situação de emergência por parte das prefeituras dos municípios pernambucanos.

### **III. Descrição detalhada do evento, incluindo mapa geométrico e diagrama unifilar da região afetada**

A Neoenergia Pernambuco é dividida em 6 Setores e 30 Unidades Territoriais de Distribuição (UTD) abrangendo todo o estado de Pernambuco, o município de Pedra de Fogo-PB e o arquipélago de Fernando de Noronha.

O evento impactou 2 Setores da Neoenergia Pernambuco – Centro-Oeste e Oeste.



Figura 2 – Municípios em destaque atingidos pelo evento na área de concessão da Neoenergia Pernambuco

Os mapas geométricos dos conjuntos do sistema elétrico da Neoenergia Pernambuco com interrupções de causas relacionadas ao evento climático em decorrência do evento climático estão dispostos no Anexo III deste documento.

Os diagramas unifilares das regionais do sistema elétrico da Neoenergia Pernambuco com destaque para as subestações com ocorrências de causas relacionadas ao evento climático com interrupções em suas redes de distribuição, redes secundárias ou na subestação estão dispostos no Anexo IV deste documento

#### IV. Descrição dos danos causados ao sistema elétrico, incluindo a relação dos equipamentos danificados e sua importância para o sistema

O evento atingiu a área de concessão impactando o sistema elétrico de diferentes formas. Dentre as principais causas destacamos altos índices de precipitação, descargas atmosféricas, objetos lançados à rede elétrica além de árvores que atingiram a rede em sua queda. A seguir, lista de equipamentos avariados em ocorrências relativas ao evento.

EQUIPAMENTO	QUANTIDADE
Elo fusível	21530
Isoladores	267
Chave fusível	255
Transformador de Distribuição	3
Chave faca	2
Poste	1

#### V. Relato técnico sobre a intervenção realizada com as ações da distribuidora para restabelecimento do sistema, incluindo o contingente de técnicos utilizados nos serviços

As ações da distribuidora foram tomadas com suporte de ferramentas desenvolvidas para acompanhamento em tempo real das ocorrências pelo Centro de Operações, permitindo gerenciar as regiões com demanda superior à sua capacidade e mobilizando em tempo hábil equipes adicionais para o atendimento emergencial.

O trabalho realizado foi de manutenção e, principalmente, de restabelecimento do sistema elétrico afetado. A prioridade foi dada às localidades que interferiam diretamente em serviços essenciais de saúde, abastecimento de água, mobilidade urbana, telecomunicações e áreas com maior concentração populacional.

Para reestabelecimento do sistema entre os dias 25 e 28 de outubro de 2022, equipes adicionais de serviços de rede foram acionadas, conforme Figura 55.

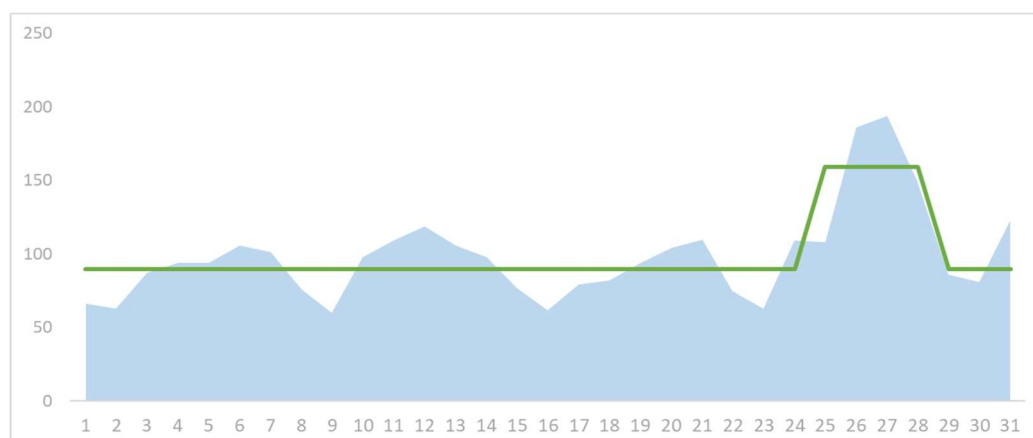


Figura 3 – Quantidade diária de equipes em outubro de 2022 nos municípios atingidos pelo evento

## **VI. Tempo médio de preparação, de deslocamento e de execução das equipes**

<b>TEMPO MÉDIO DE PREPARAÇÃO</b>	<b>TEMPO MÉDIO DE DESLOCAMENTO</b>	<b>TEMPO MÉDIO DE EXECUÇÃO</b>
6,28	0,91	5,06

## **VII. Número de unidades consumidoras atingidos**

141.452 clientes interrompidos

## **VIII. Municípios atingidos**

Afogados da Ingazeira, Afrânio, Águas Belas, Alagoinha, Angelim, Araripina, Arcoverde, Belém de São Francisco, Betânia, Bodocó, Bom Conselho, Brejão, Brejinho, Buique, Cabrobó, Caetés, Calçado, Calumbi, Canhotinho, Capoeiras, Carnaíba, Carnaubeira da Penha, Corrente estão dispostos no Anexo III deste documento s, Custódia, Dormentes, Exu, Flores, Floresta, Garanhuns, Granito, Iati, Ibimirim, Ibirajuba, Iguaraci, Inajá, Ingazeira, Ipubi, Itacuruba, Itaiba, Itapetim, Jatobá, Jucati, Jupí, Lagoa do Ouro, Lagoa Grande, Lajedo, Manari, Mirandiba, Moreilândia, Orocó, Ouricuri, Palmeirina, Parnamirim, Pedra, Pesqueira, Petrolândia, Petrolina, Poção, Quipapa, Quixaba, Salgueiro, Saloa, Santa Cruz, Santa Cruz da Baixa Verde, Santa Filomena, Santa Maria da Boa Vista, Santa Terezinha, São Benedito do Sul, São Bento do Una, São João, São José do Belmonte, São José do Egito, Serra Talhada, Serrita, Sertânia, Solidão, Tabira, Tacaratu, Terezinha, Trindade, Triunfo, Tupanatinga, Tuparetama, Verdejante.

## **IX. Subestações atingidas**

Pontal Sul II (PSD).

## **X. Quantidade de interrupções associadas ao evento**

Foram abertas 406 ocorrências e 810 eventos de interrupções associadas ao evento climático em subestações, redes de distribuição e redes secundárias.

## **XI. Data e hora do início da primeira interrupção**

Início: 25/10/2022 12:04:55



## **XII. Data e hora do término da última interrupção**

Fim: 28/10/2022 10:22:00

## **XIII. Média de duração das interrupções**

8h07m

## **XIV. Duração da interrupção mais longa**

73h42m

## **XV. Soma do chi das interrupções associadas ao evento**

A soma de CHI de todo o evento é de 550.591, extrapolando o limite superior de CHI da Neoenergia Pernambuco.

## **XVI. Registros diversos que evidenciem a classificação das interrupções no inciso iii do item 5.6.2.2, permitindo identificar a causa, a abrangência e os danos causados pelo evento à rede e às áreas atingidas, como imagens fotográficas, boletins meteorológicos e matérias jornalísticas**

PERNAMBUCO

## Pernambuco tem previsão de chuva nesta quarta-feira (26)

📅 26/10/2022

Compartilhe:    

Alguns municípios de Pernambuco amanheceram nublados nesta quarta-feira (26). De acordo com a Agência Pernambucana de Águas e Clima (Apac), que emitiu aviso meteorológico, há previsão de chuvas em algumas áreas do Estado.

No Sertão de Pernambuco, a previsão é de chuvas moderadas a fortes até o final do dia, devido a um sistema frontal na Bahia, que tem provocado instabilidade na região. A Apac classificou a ocorrência de chuvas como estado de atenção, principalmente em alguns pontos do extremo oeste do Sertão, que compreende a área do Araripe e do São Francisco. O Agreste também pode ter chuvas com menor intensidade.

## Chuva ainda cai forte sobre o Nordeste

Acumulados de chuva ultrapassam a média normal para outubro em algumas áreas do Nordeste.

26 out 2022 - 20h36 (atualizado às 23h37)

[Ver comentários](#)

Ouvir texto ▶ 0:00

A última semana de outubro de 2022 está sendo marcada pela presença de muitas áreas de instabilidade sobre o Nordeste do Brasil, que favoreceram o aumento de nuvens carregadas e bastante chuva sobre várias áreas da Região.

Igualmente, na região central do Maranhão, o volume de chuva alcançou **159mm em Balsas** e no interior de Pernambuco choveu em torno de **176mm em Juazeiro**. A média dos acumulados de chuva para outubro nestas localidades são de 86mm e 10,5mm respectivamente.

## Mais 16 cidades entram em situação de emergência devido a desastres naturais

Data de publicação: 25 de Outubro de 2022, 16:32h, atualizado em 25 de Outubro de 2022, 16:48h

Estão na lista municípios dos estados da Bahia, Minas Gerais, Paraíba, Pernambuco, Piauí, Rio Grande do Norte, Rio Grande do Sul e Santa Catarina

A Defesa Civil Nacional reconheceu situação de emergência em mais 16 cidades do País atingidas por desastres naturais. As portarias com os reconhecimentos federais foram publicadas no Diário Oficial da União (DOU) desta terça-feira (25). Confira [aqui](#) e [aqui](#).

Dos 16 municípios, oito passam por um período de estiagem. São eles: Capoeiras, Moreilândia, Quixaba e Surubim, em Pernambuco, Guanambi, na Bahia, Boqueirão, na Paraíba, Dirceu Arcoverde, no Piauí, e Alexandria, no Rio Grande do Norte.

<https://portaldeprefeitura.com.br/2022/10/25/apac-emite-aviso-de-chuva-ocasionalmente-forte-em-alguns-pontos-de-regioes-de-pernambuco-veja-locais/>

## Apac emite aviso de chuva ocasionalmente forte em alguns pontos de regiões de Pernambuco; veja locais

O alerta foi divulgado nesta terça-feira, 25 de outubro, pelas redes sociais da Agência.

Por **Everthon Santos**  
25 out de 2022, às 17:44



A Apac informa que um Sistema Frontal localizado na Bahia está provocando instabilidades para o Sertão pernambucano, podendo formar nuvens convectivas com acumulados de chuvas com intensidade moderada na região.

O sistema está deslocado para o Piauí, por isto as chances de chuvas mais significativas estão nas regiões do extremo oeste (sertão do Araripe e Sertão de São Francisco).

Outras áreas do Sertão e Agreste podem ter chuvas menos significativas com intensidade fraca a moderada.

<https://g1.globo.com/pe/petrolina-regiao/noticia/2022/10/26/projeto-com-cinema-gratuito-no-bairro-joao-de-deus-e-cancelado-por-causa-da-chuva.ghtml>

## Projeto com cinema gratuito no bairro João de Deus é cancelado por causa da chuva em Petrolina

A edição do Cine Comunidade será realizada nesta quarta-feira (26), na quadra esportiva da Praça da Juventude. Segundo a prefeitura, em breve será divulgada uma nova data.

Por **g1 Petrolina**  
26/10/2022 11h38 · Atualizado há um mês



## Apac mantém alerta de chuva para Sertão do São Francisco

🕒 26 de outubro de 2022



Choveu forte durante a noite de terça-feira (25) nos municípios do Sertão do São Francisco e no Sertão de Pernambuco. E os sertanejos devem estar atentos, pois a Agência Pernambucana de Águas e Clima (Apac) manteve o alerta para esta quarta-feira (26).

### Balanço

Nas últimas 24h, segundo a Apac, o município de Cabrobó registrou a maior concentração de chuva. No acumulado são 171,19 mm. Em Petrolina, o bairro com maior índice foi a Cohab Massangano, com 65,40 mm.

Também choveu forte em Orocó, Ipubi e Lagoa Grande. Confira a seguir os dados da Apac nas últimas 24h:

- Cabrobó: 171,19mm
- Moreilândia: 65,47mm
- Petrolina (Cohab Massangano): 65,40 mm
- Petrolina (Jardim São Paulo): 61,40 mm
- Belém do São Francisco: 55,76 mm
- Floresta: 46,80 mm

CHUVAS

## Após alerta da Apac, Sertão registra acumulados de chuva; veja maiores índices

Em Cabrobó, o índice foi o maior do Estado: 175,75 mm

Por Portal Folha de Pernambuco  
26/10/22 às 10H06 atualizado em 26/10/22 às 12H44



Cidades do **Sertão de Pernambuco** acumularam **grandes índices de chuvas** entre o fim dessa terça-feira (25) e as primeiras horas desta quarta-feira (26).

A Agência Pernambucana de Águas e Clima (Apac) **havia emitido alerta para precipitação na região**, com intensidade de **moderada a ocasionalmente forte**. O aviso vale até **17h34** desta quarta.

### Veja onde mais choveu:

- Cabrobó - 175,75 mm
- Moreilândia - 73,16 mm
- Petrolina (Samu) - 65,40 mm
- Petrolina (Jardim São Paulo) - 61,40 mm
- Belém do São Francisco - 55,76 mm
- Floresta - 48,20 mm
- Ipubi (Serrolândia) - 41,70 mm
- Orocó - 36,76 mm
- Petrolina (José e Maria) - 34,80 mm
- Ipubi (Centro) - 28,93 mm

<https://faroldenoticias.com.br/volume-de-chuva-em-st-foi-maior-que-os-ultimos-tres-meses/>

## Volume de chuva em ST foi maior que os últimos 3 meses



Giovanni Sá

27 de outubro de 2022 Atualizado em 27 de outubro de 2022 5 comentários



Fotos: Farol de Notícias/Celso Garcia

Após uma intensa semana de calor, Serra Talhada recebeu na noite de ontem (25), uma pancada de chuva que suavizou a temperatura, mas trouxe problemas para alguns bairros. Segundo o Instituto Agronômico de Pesquisa (IPA), choveu 50 milímetros, quantidade superior aos meses de julho, agosto e setembro. No trimestre, foram apenas 29,7mm.



## Anexo I – Lista de interrupções expurgadas

NÚMERO ORDEM INTERRUPTÃO	MUNICIPIO	INÍCIO INTERRUPTÃO	FIM INTERRUPTÃO	CONJUNTO	FATO GERADOR
17869296_ 16804154	JUCATI	27/10/2022 01:49:03	27/10/2022 01:52:20	LAJEDO	INTERNO - NAO PROGRAMADA - MEIO AMBIENTE - VENTO
17869296_ 16804154	CAPOEIRAS	27/10/2022 01:49:03	27/10/2022 05:11:00	LAJEDO	INTERNO - NAO PROGRAMADA - MEIO AMBIENTE - VENTO
17867349_ 16802433	PETROLANDIA	26/10/2022 06:49:12	26/10/2022 12:50:00	NOVA PETROLANDIA	INTERNO - NAO PROGRAMADA - MEIO AMBIENTE - VENTO
17869493_ 16805294	TEREZINHA	27/10/2022 07:29:51	27/10/2022 16:03:00	BREJAO	INTERNO - NAO PROGRAMADA - MEIO AMBIENTE - VENTO
17868854_ 16803888	GARANHUNS	26/10/2022 20:49:19	26/10/2022 20:53:21	BREJAO	INTERNO - NAO PROGRAMADA - MEIO AMBIENTE - VENTO
17868854_ 16803888	TEREZINHA	26/10/2022 20:49:19	26/10/2022 20:53:21	BREJAO	INTERNO - NAO PROGRAMADA - MEIO AMBIENTE - VENTO
17868854_ 16803549	GARANHUNS	26/10/2022 17:22:04	26/10/2022 20:14:54	GARANHUNS	INTERNO - NAO PROGRAMADA - MEIO AMBIENTE - VENTO
17870066_ 16805489	BREJAO	27/10/2022 11:27:15	27/10/2022 15:52:00	BREJAO	INTERNO - NAO PROGRAMADA - MEIO AMBIENTE - VENTO
17867157_ 16802102	MIRANDIBA	26/10/2022 00:51:32	26/10/2022 07:32:08	BOM NOME	INTERNO - NAO PROGRAMADA - MEIO AMBIENTE - VENTO
17867157_ 16802102	CARNAUBEIRA DA PENHA	26/10/2022 00:51:32	26/10/2022 05:11:41	BOM NOME	INTERNO - NAO PROGRAMADA - MEIO AMBIENTE - VENTO
17867157_ 16802102	CARNAUBEIRA DA PENHA	26/10/2022 00:51:32	26/10/2022 07:36:00	BOM NOME	INTERNO - NAO PROGRAMADA - MEIO AMBIENTE - VENTO
17867157_ 16802090	SALGUEIRO	26/10/2022 00:30:39	26/10/2022 00:45:06	SALGUEIRO	INTERNO - NAO PROGRAMADA - MEIO AMBIENTE - VENTO
17870249_ 16806061	FLORESTA	27/10/2022 12:49:14	27/10/2022 18:12:00	BOM NOME	INTERNO - NAO PROGRAMADA - MEIO AMBIENTE - VENTO
17869829_ 16814163	BODOCO	27/10/2022 09:40:28	27/10/2022 12:10:00	OURICURI	INTERNO - NAO PROGRAMADA - MEIO AMBIENTE - VENTO
17867194_ 16802171	LAGOA GRANDE	26/10/2022 03:30:28	26/10/2022 04:39:00	BARRA DE BEBEDOURO	INTERNO - NAO PROGRAMADA - MEIO AMBIENTE - VENTO
17866945_ 16801982	LAGOA GRANDE	25/10/2022 23:05:31	25/10/2022 23:08:38	BARRA DE BEBEDOURO	INTERNO - NAO PROGRAMADA - MEIO AMBIENTE - VENTO
17871045_ 16806265	ARARIPINA	27/10/2022 22:44:59	28/10/2022 00:35:00	ARARIPINA	INTERNO - NAO PROGRAMADA - MEIO AMBIENTE - VENTO
17869123_ 16804075	PALMEIRINA	26/10/2022 19:43:14	27/10/2022 03:00:00	ANGELIM	INTERNO - NAO PROGRAMADA - MEIO AMBIENTE - VENTO
17866689_ 16836086	ARCOVERDE	25/10/2022 18:53:21	25/10/2022 20:30:00	ARCOVERDE	INTERNO - NAO PROGRAMADA - MEIO AMBIENTE - VENTO
17866689_ 16836086	ARCOVERDE	25/10/2022 18:53:21	26/10/2022 01:30:00	ARCOVERDE	INTERNO - NAO PROGRAMADA - MEIO AMBIENTE - VENTO

17867354_ 16806732	PEDRA	26/10/2022 06:51:40	27/10/2022 10:10:00	ARCOVERDE	INTERNO - NAO PROGRAMADA - MEIO AMBIENTE - VENTO
17867199_ 16802173	PEDRA	26/10/2022 03:51:29	26/10/2022 04:45:58	ARCOVERDE	INTERNO - NAO PROGRAMADA - MEIO AMBIENTE - VENTO
17867199_ 16802173	PESQUEIRA	26/10/2022 03:51:29	26/10/2022 04:48:43	ARCOVERDE	INTERNO - NAO PROGRAMADA - MEIO AMBIENTE - VENTO
17868565_ 16803096	IBIMIRIM	26/10/2022 14:42:35	26/10/2022 17:30:38	INAJA	INTERNO - NAO PROGRAMADA - MEIO AMBIENTE - VENTO
17869305_ 16804097	IBIMIRIM	27/10/2022 02:28:57	27/10/2022 02:40:15	IBIMIRIM	INTERNO - NAO PROGRAMADA - MEIO AMBIENTE - VENTO
17869305_ 16804677	IBIMIRIM	27/10/2022 10:59:01	27/10/2022 19:40:00	IBIMIRIM	INTERNO - NAO PROGRAMADA - MEIO AMBIENTE - VENTO
17869305_ 16804097	TUPANATINGA	27/10/2022 02:28:57	27/10/2022 06:27:10	IBIMIRIM	INTERNO - NAO PROGRAMADA - MEIO AMBIENTE - VENTO
17869305_ 16804677	IBIMIRIM	27/10/2022 10:59:01	27/10/2022 19:38:00	IBIMIRIM	INTERNO - NAO PROGRAMADA - MEIO AMBIENTE - VENTO
17869305_ 16804677	IBIMIRIM	27/10/2022 10:59:01	27/10/2022 19:35:00	IBIMIRIM	INTERNO - NAO PROGRAMADA - MEIO AMBIENTE - VENTO
17869272_ 16804279	GARANHUNS	26/10/2022 23:01:00	27/10/2022 08:30:00	GARANHUNS	INTERNO - NAO PROGRAMADA - MEIO AMBIENTE - VENTO
17869248_ 16814603	ITACURUBA	26/10/2022 21:44:30	27/10/2022 13:32:00	FLORESTA	INTERNO - NAO PROGRAMADA - MEIO AMBIENTE - VENTO
17870525_ 16805946	FLORESTA	27/10/2022 15:01:27	27/10/2022 18:50:00	FLORESTA	INTERNO - NAO PROGRAMADA - MEIO AMBIENTE - VENTO
17867434_ 16825943	EXU	26/10/2022 07:17:27	26/10/2022 11:40:00	EXU	INTERNO - NAO PROGRAMADA - MEIO AMBIENTE - VENTO
17867488_ 16804014	MOREILANDIA	26/10/2022 07:37:22	26/10/2022 18:58:00	EXU	INTERNO - NAO PROGRAMADA - MEIO AMBIENTE - VENTO
17868133_ 16804505	SERRA TALHADA	26/10/2022 10:58:19	26/10/2022 13:15:00	SERRA TALHADA	INTERNO - NAO PROGRAMADA - MEIO AMBIENTE - VENTO
17867818_ 16804530	SANTA MARIA DA BOA VISTA	26/10/2022 09:16:03	27/10/2022 09:45:00	SANTA MARIA DA BOA VISTA	INTERNO - NAO PROGRAMADA - MEIO AMBIENTE - VENTO
17866610_ 16803588	BODOCO	25/10/2022 17:25:36	26/10/2022 08:07:23	OURICURI	INTERNO - NAO PROGRAMADA - MEIO AMBIENTE - VENTO
17866902_ 16801845	PETROLINA	25/10/2022 22:52:00	26/10/2022 00:26:30	MASSANGANO II	INTERNO - NAO PROGRAMADA - MEIO AMBIENTE - VENTO
17866902_ 16801845	PETROLINA	25/10/2022 22:52:00	26/10/2022 17:55:00	MASSANGANO I	INTERNO - NAO PROGRAMADA - MEIO AMBIENTE - VENTO
17869536_ 16804991	LAGOA DO OURO	27/10/2022 07:54:28	28/10/2022 01:25:00	CORRENTES	INTERNO - NAO PROGRAMADA - MEIO AMBIENTE - VENTO
17869204_ 16805538	CORRENTES	26/10/2022 20:46:08	27/10/2022 16:00:42	CORRENTES	INTERNO - NAO PROGRAMADA - MEIO AMBIENTE - VENTO
17869795_ 16805654	SAO JOSE DO EGITO	27/10/2022 09:26:16	27/10/2022 15:04:00	SAO JOSE DO EGITO	INTERNO - NAO PROGRAMADA - MEIO AMBIENTE - VENTO
17869570_ 16804658	INGAZEIRA	27/10/2022 08:05:31	27/10/2022 10:20:00	SAO JOSE DO EGITO	INTERNO - NAO PROGRAMADA - MEIO AMBIENTE - VENTO
17867664_ 16802483	SERRITA	26/10/2022 08:36:25	26/10/2022 10:26:00	SERRITA	INTERNO - NAO PROGRAMADA - MEIO AMBIENTE - VENTO

17867247_ 16806232	SERRITA	26/10/2022 05:47:23	26/10/2022 12:16:00	SERRITA	INTERNO - NAO PROGRAMADA - MEIO AMBIENTE - VENTO
17868827_ 16803509	SALGUEIRO	26/10/2022 17:11:10	26/10/2022 17:20:00	SALGUEIRO	INTERNO - NAO PROGRAMADA - MEIO AMBIENTE - VENTO
17868769_ 16804250	VERDEJANTE	26/10/2022 16:28:59	26/10/2022 20:03:00	SALGUEIRO	INTERNO - NAO PROGRAMADA - MEIO AMBIENTE - VENTO
17867071_ 16801958	LAGOA GRANDE	25/10/2022 22:33:46	26/10/2022 06:03:25	SANTA MARIA DA BOA VISTA	INTERNO - NAO PROGRAMADA - MEIO AMBIENTE - VENTO
17867071_ 16801958	SANTA MARIA DA BOA VISTA	25/10/2022 22:33:46	26/10/2022 06:03:25	SANTA MARIA DA BOA VISTA	INTERNO - NAO PROGRAMADA - MEIO AMBIENTE - VENTO
17867071_ 16801958	LAGOA GRANDE	25/10/2022 22:33:46	26/10/2022 06:01:16	SANTA MARIA DA BOA VISTA	INTERNO - NAO PROGRAMADA - MEIO AMBIENTE - VENTO
17869345_ 16804546	SAO BENEDITO DO SUL	27/10/2022 05:37:12	27/10/2022 12:40:00	QUIPAPA	INTERNO - NAO PROGRAMADA - MEIO AMBIENTE - VENTO
17869345_ 16804546	SAO BENEDITO DO SUL	27/10/2022 05:37:12	27/10/2022 14:00:00	QUIPAPA	INTERNO - NAO PROGRAMADA - MEIO AMBIENTE - VENTO
17866213_ 16801844	POCAO	25/10/2022 12:10:17	25/10/2022 15:15:00	PESQUEIRA	INTERNO - NAO PROGRAMADA - MEIO AMBIENTE - VENTO
17866213_ 16801844	POCAO	25/10/2022 12:10:17	25/10/2022 15:20:00	PESQUEIRA	INTERNO - NAO PROGRAMADA - MEIO AMBIENTE - VENTO
17867188_ 16802155	BELEM DE SAO FRANCISCO	26/10/2022 02:21:42	26/10/2022 09:44:00	CABROBO	INTERNO - NAO PROGRAMADA - MEIO AMBIENTE - ANIMAIS
17870118_ 16805762	TABIRA	27/10/2022 12:02:51	27/10/2022 15:14:00	TABIRA	INTERNO - NAO PROGRAMADA - MEIO AMBIENTE - ANIMAIS
17867767_ 16802727	BUIQUE	26/10/2022 09:06:26	26/10/2022 11:53:02	BUIQUE	INTERNO - NAO PROGRAMADA - MEIO AMBIENTE - ARVORE OU VEGETACAO
17867340_ 16802241	CABROBO	26/10/2022 06:59:19	26/10/2022 13:01:27	PARNAMIRIM	INTERNO - NAO PROGRAMADA - MEIO AMBIENTE - ARVORE OU VEGETACAO
17867312_ 16802230	ARARIPINA	26/10/2022 06:40:57	26/10/2022 11:52:00	ARARIPINA	INTERNO - NAO PROGRAMADA - MEIO AMBIENTE - ARVORE OU VEGETACAO
17867312_ 16802230	ARARIPINA	26/10/2022 06:40:57	26/10/2022 10:20:00	ARARIPINA	INTERNO - NAO PROGRAMADA - MEIO AMBIENTE - ARVORE OU VEGETACAO
17867471_ 16804077	INAJA	26/10/2022 07:32:39	26/10/2022 14:52:00	INAJA	INTERNO - NAO PROGRAMADA - MEIO AMBIENTE - ARVORE OU VEGETACAO
17867139_ 16802519	FLORESTA	26/10/2022 10:06:24	26/10/2022 18:20:00	FLORESTA	INTERNO - NAO PROGRAMADA - MEIO AMBIENTE - ARVORE OU VEGETACAO
17867139_ 16802055	CARNAUBEIRA DA PENHA	25/10/2022 23:41:50	26/10/2022 01:18:08	FLORESTA	INTERNO - NAO PROGRAMADA - MEIO AMBIENTE - ARVORE OU VEGETACAO
17869687_ 16804925	TRIUNFO	27/10/2022 08:56:08	27/10/2022 12:45:00	FLORES	INTERNO - NAO PROGRAMADA - MEIO AMBIENTE - ARVORE OU VEGETACAO

17866494_ 16801369	FLORES	25/10/2022 15:48:20	25/10/2022 18:54:00	FLORES	INTERNO - NAO PROGRAMADA - MEIO AMBIENTE - ARVORE OU VEGETACAO
17867307_ 16803315	EXU	26/10/2022 06:31:45	26/10/2022 11:30:00	EXU	INTERNO - NAO PROGRAMADA - MEIO AMBIENTE - ARVORE OU VEGETACAO
17867036_ 16837901	SANTA MARIA DA BOA VISTA	26/10/2022 06:36:38	26/10/2022 08:02:00	SANTA MARIA DA BOA VISTA	INTERNO - NAO PROGRAMADA - MEIO AMBIENTE - ARVORE OU VEGETACAO
17868465_ 16803412	IBIRAJUBA	26/10/2022 13:35:14	26/10/2022 16:45:00	LAJEDO	INTERNO - NAO PROGRAMADA - MEIO AMBIENTE - ARVORE OU VEGETACAO
17867338_ 16837934	TRINDADE	26/10/2022 06:50:04	26/10/2022 11:32:00	TRINDADE	INTERNO - NAO PROGRAMADA - MEIO AMBIENTE - ARVORE OU VEGETACAO
17866650_ 16801671	MIRANDIBA	25/10/2022 17:57:54	25/10/2022 22:56:16	BOM NOME	INTERNO - NAO PROGRAMADA - MEIO AMBIENTE - DESCARGA ATMOSFERICA
17866929_ 16802146	ARARIPINA	25/10/2022 20:33:54	26/10/2022 01:30:00	ARARIPINA	INTERNO - NAO PROGRAMADA - MEIO AMBIENTE - DESCARGA ATMOSFERICA
17867291_ 16803040	AFRANIO	26/10/2022 06:23:17	26/10/2022 13:48:00	AFRANIO	INTERNO - NAO PROGRAMADA - MEIO AMBIENTE - DESCARGA ATMOSFERICA
17869986_ 16805786	BUIQUE	27/10/2022 10:39:01	27/10/2022 16:55:00	ARCOVERDE	INTERNO - NAO PROGRAMADA - MEIO AMBIENTE - DESCARGA ATMOSFERICA
17867681_ 16805332	INAJA	26/10/2022 08:40:22	27/10/2022 13:38:00	INAJA	INTERNO - NAO PROGRAMADA - MEIO AMBIENTE - DESCARGA ATMOSFERICA
17869412_ 16804998	MANARI	27/10/2022 06:41:46	27/10/2022 11:00:00	INAJA	INTERNO - NAO PROGRAMADA - MEIO AMBIENTE - DESCARGA ATMOSFERICA
17869164_ 16803856	CALCADO	26/10/2022 20:30:29	27/10/2022 00:44:00	HELIOPOLIS	INTERNO - NAO PROGRAMADA - MEIO AMBIENTE - DESCARGA ATMOSFERICA
17869307_ 16804105	FLORESTA	27/10/2022 02:48:30	27/10/2022 08:36:00	FLORESTA	INTERNO - NAO PROGRAMADA - MEIO AMBIENTE - DESCARGA ATMOSFERICA
17870292_ 16818048	EXU	27/10/2022 13:10:22	27/10/2022 18:17:34	EXU	INTERNO - NAO PROGRAMADA - MEIO AMBIENTE - DESCARGA ATMOSFERICA
17869224_ 16804695	EXU	26/10/2022 21:02:43	27/10/2022 09:57:00	EXU	INTERNO - NAO PROGRAMADA - MEIO AMBIENTE - DESCARGA ATMOSFERICA
17869352_ 16830182	SANTA MARIA DA BOA VISTA	27/10/2022 05:44:57	27/10/2022 08:10:00	SANTA MARIA DA BOA VISTA	INTERNO - NAO PROGRAMADA - MEIO AMBIENTE - DESCARGA ATMOSFERICA

17867472_ 16803307	PETROLINA	26/10/2022 07:33:25	26/10/2022 15:18:00	MASSANGANO I	INTERNO - NAO PROGRAMADA - MEIO AMBIENTE - DESCARGA ATMOSFERICA
17869249_ 16804646	CALCADO	26/10/2022 21:46:51	27/10/2022 10:56:00	LAJEDO	INTERNO - NAO PROGRAMADA - MEIO AMBIENTE - DESCARGA ATMOSFERICA
17869822_ 16805035	SERTANIA	27/10/2022 09:37:53	27/10/2022 11:50:00	SERTANIA	INTERNO - NAO PROGRAMADA - MEIO AMBIENTE - DESCARGA ATMOSFERICA
17866699_ 16806325	CARNAIBA	26/10/2022 10:11:00	26/10/2022 14:10:00	CARNAIBA	INTERNO - NAO PROGRAMADA - MEIO AMBIENTE - DESCARGA ATMOSFERICA
17869663_ 16807427	SAO JOSE DO BELMONTE	27/10/2022 08:36:45	27/10/2022 10:10:00	SAO JOSE DO BELMONTE	INTERNO - NAO PROGRAMADA - MEIO AMBIENTE - DESCARGA ATMOSFERICA
17867381_ 16803037	SALGUEIRO	26/10/2022 07:01:44	26/10/2022 10:07:00	SALGUEIRO	INTERNO - NAO PROGRAMADA - MEIO AMBIENTE - DESCARGA ATMOSFERICA
17868894_ 16804041	IPUBI	26/10/2022 17:33:49	26/10/2022 23:30:00	TRINDADE	INTERNO - NAO PROGRAMADA - MEIO AMBIENTE - DESCARGA ATMOSFERICA
17866522_ 16805522	BODOCO	25/10/2022 16:09:38	27/10/2022 15:35:00	TRINDADE	INTERNO - NAO PROGRAMADA - MEIO AMBIENTE - DESCARGA ATMOSFERICA
17868618_ 16804428	SANTA CRUZ	26/10/2022 15:04:36	27/10/2022 07:10:00	SANTA CRUZ	INTERNO - NAO PROGRAMADA - MEIO AMBIENTE - DESCARGA ATMOSFERICA
17867492_ 16803436	PETROLINA	26/10/2022 07:37:55	26/10/2022 14:28:00	PETROLINA II	INTERNO - NAO PROGRAMADA - MEIO AMBIENTE - DESCARGA ATMOSFERICA
17868478_ 16802950	PETROLINA	26/10/2022 13:41:16	26/10/2022 14:56:55	BARRA DE BEBEDOURO	INTERNO - NAO PROGRAMADA - MEIO AMBIENTE - DESCARGA ATMOSFERICA
17868174_ 16803046	POCAO	26/10/2022 11:15:34	26/10/2022 14:50:00	PESQUEIRA	INTERNO - NAO PROGRAMADA - MEIO AMBIENTE - DESCARGA ATMOSFERICA
17870273_ 16810176	PESQUEIRA	27/10/2022 12:59:59	27/10/2022 17:40:00	PESQUEIRA	INTERNO - NAO PROGRAMADA - MEIO AMBIENTE - DESCARGA ATMOSFERICA
17870549_ 16818082	OURICURI	27/10/2022 15:12:07	27/10/2022 16:29:57	PARNAMIRIM	INTERNO - NAO PROGRAMADA - MEIO AMBIENTE - DESCARGA ATMOSFERICA
17869852_ 16805558	CALCADO	27/10/2022 09:43:58	27/10/2022 15:34:12	LAJEDO	INTERNO - NAO PROGRAMADA - MEIO AMBIENTE - QUEIMA OU INCENDIO
17870540_ 16805470	PETROLINA	27/10/2022 15:38:00	27/10/2022 17:25:00	DOM AVELAR	INTERNO - NAO PROGRAMADA - MEIO AMBIENTE - QUEIMA OU INCENDIO

17870540_ 16805464	PETROLINA	27/10/2022 15:16:26	27/10/2022 23:05:00	DOM AVELAR	INTERNO - NAO PROGRAMADA - MEIO AMBIENTE - QUEIMA OU INCENDIO
17871034_ 16806177	BOM CONSELHO	27/10/2022 21:39:19	28/10/2022 03:06:00	BREJAO	INTERNO - NAO PROGRAMADA - MEIO AMBIENTE - VENTO
17871034_ 16806177	BOM CONSELHO	27/10/2022 21:39:19	28/10/2022 01:00:37	BREJAO	INTERNO - NAO PROGRAMADA - MEIO AMBIENTE - VENTO
17868854_ 16803549	BOM CONSELHO	26/10/2022 17:22:04	26/10/2022 18:22:47	BREJAO	INTERNO - NAO PROGRAMADA - MEIO AMBIENTE - VENTO
17867100_ 16801981	OROCO	25/10/2022 23:05:18	26/10/2022 15:27:00	PARNAMIRIM	INTERNO - NAO PROGRAMADA - MEIO AMBIENTE - VENTO
17867281_ 16802228	BODOCO	26/10/2022 06:25:48	26/10/2022 08:01:00	TRINDADE	INTERNO - NAO PROGRAMADA - MEIO AMBIENTE - VENTO
17866927_ 16801863	PETROLINA	25/10/2022 20:37:47	25/10/2022 20:41:52	BARRA DE BEBEDOURO	INTERNO - NAO PROGRAMADA - MEIO AMBIENTE - VENTO
17866927_ 16801863	PETROLINA	25/10/2022 20:37:47	26/10/2022 02:48:50	BARRA DE BEBEDOURO	INTERNO - NAO PROGRAMADA - MEIO AMBIENTE - VENTO
17867609_ 16804017	LAGOA GRANDE	26/10/2022 08:14:12	26/10/2022 22:50:00	SANTA MARIA DA BOA VISTA	INTERNO - NAO PROGRAMADA - MEIO AMBIENTE - VENTO
17866847_ 16802030	ARARIPINA	25/10/2022 19:46:33	25/10/2022 22:20:00	ARARIPINA	INTERNO - NAO PROGRAMADA - MEIO AMBIENTE - VENTO
17869382_ 16804511	CORRENTES	27/10/2022 06:19:35	27/10/2022 09:20:01	ANGELIM	INTERNO - NAO PROGRAMADA - MEIO AMBIENTE - VENTO
17866689_ 16836086	BUIQUE	25/10/2022 18:53:21	25/10/2022 19:57:47	BUIQUE	INTERNO - NAO PROGRAMADA - MEIO AMBIENTE - VENTO
17868710_ 16803313	INAJA	26/10/2022 15:52:55	26/10/2022 16:01:10	IBIMIRIM	INTERNO - NAO PROGRAMADA - MEIO AMBIENTE - VENTO
17868710_ 16803313	INAJA	26/10/2022 15:52:55	26/10/2022 16:01:10	INAJA	INTERNO - NAO PROGRAMADA - MEIO AMBIENTE - VENTO
17868565_ 16803570	INAJA	26/10/2022 17:31:23	26/10/2022 18:00:01	INAJA	INTERNO - NAO PROGRAMADA - MEIO AMBIENTE - VENTO
17868565_ 16803570	INAJA	26/10/2022 17:31:23	26/10/2022 18:15:00	INAJA	INTERNO - NAO PROGRAMADA - MEIO AMBIENTE - VENTO
17868565_ 16803096	MANARI	26/10/2022 14:42:35	26/10/2022 17:30:38	INAJA	INTERNO - NAO PROGRAMADA - MEIO AMBIENTE - VENTO
17869305_ 16804097	IBIMIRIM	27/10/2022 02:28:57	27/10/2022 06:29:53	IBIMIRIM	INTERNO - NAO PROGRAMADA - MEIO AMBIENTE - VENTO
17869305_ 16804097	IBIMIRIM	27/10/2022 02:28:57	27/10/2022 06:27:10	IBIMIRIM	INTERNO - NAO PROGRAMADA - MEIO AMBIENTE - VENTO
17869305_ 16804097	IBIMIRIM	27/10/2022 02:28:57	27/10/2022 09:03:00	IBIMIRIM	INTERNO - NAO PROGRAMADA - MEIO AMBIENTE - VENTO
17869272_ 16804279	GARANHUNS	26/10/2022 23:01:00	27/10/2022 08:30:00	BREJAO	INTERNO - NAO PROGRAMADA - MEIO AMBIENTE - VENTO
17869931_ 16829983	FLORESTA	27/10/2022 10:16:15	28/10/2022 07:12:00	FLORESTA	INTERNO - NAO PROGRAMADA - MEIO AMBIENTE - VENTO
17867111_ 16801993	SERRA TALHADA	25/10/2022 23:13:13	25/10/2022 23:53:53	SERRA TALHADA	INTERNO - NAO PROGRAMADA - MEIO AMBIENTE - VENTO
17867530_ 16803143	CALUMBI	26/10/2022 07:55:46	26/10/2022 13:42:00	SERRA TALHADA	INTERNO - NAO PROGRAMADA - MEIO AMBIENTE - VENTO

17868680_ 16806431	TACARATU	26/10/2022 15:29:53	27/10/2022 22:12:00	NOVA PETROLANDIA	INTERNO - NAO PROGRAMADA - MEIO AMBIENTE - VENTO
17869213_ 16804099	PETROLINA	26/10/2022 20:51:30	27/10/2022 03:26:00	MASSANGANO II	INTERNO - NAO PROGRAMADA - MEIO AMBIENTE - VENTO
17869875_ 16805847	QUIXABA	27/10/2022 09:57:30	27/10/2022 12:40:00	CARNAIBA	INTERNO - NAO PROGRAMADA - MEIO AMBIENTE - VENTO
17869795_ 16805654	TUPARETAMA	27/10/2022 09:26:16	27/10/2022 15:04:00	SAO JOSE DO EGITO	INTERNO - NAO PROGRAMADA - MEIO AMBIENTE - VENTO
17869325_ 16804253	INGAZEIRA	27/10/2022 05:04:22	27/10/2022 07:30:00	SAO JOSE DO EGITO	INTERNO - NAO PROGRAMADA - MEIO AMBIENTE - VENTO
17868363_ 16804492	SERRITA	26/10/2022 12:52:34	26/10/2022 14:10:00	SERRITA	INTERNO - NAO PROGRAMADA - MEIO AMBIENTE - VENTO
17867023_ 16802168	VERDEJANTE	25/10/2022 21:46:27	26/10/2022 00:52:37	SALGUEIRO	INTERNO - NAO PROGRAMADA - MEIO AMBIENTE - VENTO
17868185_ 16802844	PETROLANDIA	26/10/2022 11:22:07	26/10/2022 12:23:00	ITAPARICA	INTERNO - NAO PROGRAMADA - MEIO AMBIENTE - VENTO
17866924_ 16837933	TRINDADE	25/10/2022 20:33:41	26/10/2022 18:36:00	TRINDADE	INTERNO - NAO PROGRAMADA - MEIO AMBIENTE - VENTO
17867071_ 16801958	SANTA MARIA DA BOA VISTA	25/10/2022 22:33:46	26/10/2022 06:01:16	SANTA MARIA DA BOA VISTA	INTERNO - NAO PROGRAMADA - MEIO AMBIENTE - VENTO
17867439_ 16804357	SANTA MARIA DA BOA VISTA	26/10/2022 07:19:49	27/10/2022 08:53:00	SANTA MARIA DA BOA VISTA	INTERNO - NAO PROGRAMADA - MEIO AMBIENTE - VENTO
17867445_ 16806229	SERRA TALHADA	26/10/2022 07:22:20	26/10/2022 12:15:00	SERRA TALHADA	INTERNO - NAO PROGRAMADA - MEIO AMBIENTE - VENTO
17866615_ 16801638	SANTA FILOMENA	25/10/2022 17:31:19	25/10/2022 17:53:57	AFRANIO	INTERNO - NAO PROGRAMADA - MEIO AMBIENTE - VENTO
17866615_ 16801638	SANTA FILOMENA	25/10/2022 17:31:19	25/10/2022 19:49:16	SANTA CRUZ	INTERNO - NAO PROGRAMADA - MEIO AMBIENTE - VENTO
17866615_ 16801638	SANTA FILOMENA	25/10/2022 17:31:19	25/10/2022 20:47:00	SANTA CRUZ	INTERNO - NAO PROGRAMADA - MEIO AMBIENTE - VENTO
17866961_ 16802450	PETROLINA	25/10/2022 20:58:01	26/10/2022 09:00:00	PETROLINA II	INTERNO - NAO PROGRAMADA - MEIO AMBIENTE - VENTO
17867971_ 16803332	PETROLINA	26/10/2022 10:06:19	26/10/2022 11:16:00	BARRA DE BEBEDOURO	INTERNO - NAO PROGRAMADA - MEIO AMBIENTE - VENTO
17869463_ 16804656	AFRANIO	27/10/2022 07:14:38	27/10/2022 11:00:00	AFRANIO	INTERNO - NAO PROGRAMADA - MEIO AMBIENTE - VENTO
17866213_ 16801844	POCAO	25/10/2022 12:10:17	25/10/2022 14:30:00	PESQUEIRA	INTERNO - NAO PROGRAMADA - MEIO AMBIENTE - VENTO
17866542_ 16830253	PESQUEIRA	25/10/2022 16:22:49	26/10/2022 10:05:00	PESQUEIRA	INTERNO - NAO PROGRAMADA - MEIO AMBIENTE - VENTO
17869590_ 16804278	IGUARACI	27/10/2022 08:15:36	27/10/2022 09:31:38	AFOGADOS DA INGAZEIRA	INTERNO - NAO PROGRAMADA - MEIO AMBIENTE - ANIMAIS
17867501_ 16802606	PETROLINA	26/10/2022 07:42:08	26/10/2022 12:02:00	PETROLINA II	INTERNO - NAO PROGRAMADA - MEIO AMBIENTE - ANIMAIS
17870964_ 16806982	BUIQUE	27/10/2022 20:13:38	28/10/2022 14:06:39	BUIQUE	INTERNO - NAO PROGRAMADA - MEIO AMBIENTE - ARVORE OU VEGETACAO

17866362_ 16815384	LAGOA DO OURO	25/10/2022 13:57:15	25/10/2022 19:30:00	CORRENTES	INTERNO - NAO PROGRAMADA - MEIO AMBIENTE - ARVORE OU VEGETACAO
17870620_ 16807979	PETROLINA	27/10/2022 16:11:03	28/10/2022 19:33:00	BARRA DE BEBEDOURO	INTERNO - NAO PROGRAMADA - MEIO AMBIENTE - ARVORE OU VEGETACAO
17868601_ 16806213	LAGOA GRANDE	26/10/2022 15:08:27	27/10/2022 12:40:00	BARRA DE BEBEDOURO	INTERNO - NAO PROGRAMADA - MEIO AMBIENTE - ARVORE OU VEGETACAO
17867276_ 16803675	ARARIPINA	26/10/2022 07:22:00	27/10/2022 01:50:00	ARARIPINA	INTERNO - NAO PROGRAMADA - MEIO AMBIENTE - ARVORE OU VEGETACAO
17868764_ 16806026	GARANHUNS	26/10/2022 16:35:56	26/10/2022 21:10:00	HELIOPOLIS	INTERNO - NAO PROGRAMADA - MEIO AMBIENTE - ARVORE OU VEGETACAO
17868764_ 16806026	GARANHUNS	26/10/2022 16:35:56	26/10/2022 18:12:00	HELIOPOLIS	INTERNO - NAO PROGRAMADA - MEIO AMBIENTE - ARVORE OU VEGETACAO
17867139_ 16802277	SERRA TALHADA	26/10/2022 07:34:34	26/10/2022 07:54:24	FLORESTA	INTERNO - NAO PROGRAMADA - MEIO AMBIENTE - ARVORE OU VEGETACAO
17867139_ 16802277	SERRA TALHADA	26/10/2022 07:34:34	26/10/2022 07:38:38	BOM NOME	INTERNO - NAO PROGRAMADA - MEIO AMBIENTE - ARVORE OU VEGETACAO
17867139_ 16802519	FLORESTA	26/10/2022 10:06:24	26/10/2022 14:20:00	FLORESTA	INTERNO - NAO PROGRAMADA - MEIO AMBIENTE - ARVORE OU VEGETACAO
17867139_ 16802055	FLORESTA	25/10/2022 23:41:50	26/10/2022 01:18:08	FLORESTA	INTERNO - NAO PROGRAMADA - MEIO AMBIENTE - ARVORE OU VEGETACAO
17867139_ 16802055	SERRA TALHADA	25/10/2022 23:41:50	26/10/2022 01:18:08	FLORESTA	INTERNO - NAO PROGRAMADA - MEIO AMBIENTE - ARVORE OU VEGETACAO
17867139_ 16802055	FLORESTA	25/10/2022 23:41:50	26/10/2022 01:18:08	BOM NOME	INTERNO - NAO PROGRAMADA - MEIO AMBIENTE - ARVORE OU VEGETACAO
17867170_ 16802129	FLORESTA	26/10/2022 01:19:33	26/10/2022 10:06:00	FLORESTA	INTERNO - NAO PROGRAMADA - MEIO AMBIENTE - ARVORE OU VEGETACAO
17867170_ 16802129	FLORESTA	26/10/2022 01:19:33	26/10/2022 18:25:00	BOM NOME	INTERNO - NAO PROGRAMADA - MEIO AMBIENTE - ARVORE OU VEGETACAO
17866482_ 16802779	BODOCO	25/10/2022 15:38:53	26/10/2022 11:24:00	EXU	INTERNO - NAO PROGRAMADA - MEIO AMBIENTE - ARVORE OU VEGETACAO
17867036_ 16837894	SANTA MARIA DA BOA VISTA	25/10/2022 23:15:37	26/10/2022 07:44:16	SANTA MARIA DA BOA VISTA	INTERNO - NAO PROGRAMADA - MEIO AMBIENTE - ARVORE OU VEGETACAO



17867036_ 16837894	SANTA MARIA DA BOA VISTA	25/10/2022 23:15:37	27/10/2022 11:10:00	SANTA MARIA DA BOA VISTA	INTERNO - NAO PROGRAMADA - MEIO AMBIENTE - ARVORE OU VEGETACAO
17869128_ 16804071	LAJEDO	26/10/2022 19:50:23	26/10/2022 23:00:00	LAJEDO	INTERNO - NAO PROGRAMADA - MEIO AMBIENTE - ARVORE OU VEGETACAO
17867581_ 16803749	SAO JOSE DO BELMONTE	26/10/2022 08:11:28	26/10/2022 13:52:00	SAO JOSE DO BELMONTE	INTERNO - NAO PROGRAMADA - MEIO AMBIENTE - ARVORE OU VEGETACAO
17866691_ 16801906	PEDRA	25/10/2022 18:31:15	25/10/2022 22:40:00	VENTUROSA	INTERNO - NAO PROGRAMADA - MEIO AMBIENTE - ARVORE OU VEGETACAO
17867552_ 16802312	IPUBI	26/10/2022 08:08:13	26/10/2022 10:12:00	TRINDADE	INTERNO - NAO PROGRAMADA - MEIO AMBIENTE - ARVORE OU VEGETACAO
17867552_ 16802312	BODOCO	26/10/2022 08:08:13	26/10/2022 10:12:00	TRINDADE	INTERNO - NAO PROGRAMADA - MEIO AMBIENTE - ARVORE OU VEGETACAO
17867552_ 16802312	BODOCO	26/10/2022 08:08:13	26/10/2022 10:12:00	EXU	INTERNO - NAO PROGRAMADA - MEIO AMBIENTE - ARVORE OU VEGETACAO
17867338_ 16837934	TRINDADE	26/10/2022 06:50:04	26/10/2022 14:02:00	TRINDADE	INTERNO - NAO PROGRAMADA - MEIO AMBIENTE - ARVORE OU VEGETACAO
17868532_ 16817026	PETROLINA	26/10/2022 14:19:12	26/10/2022 19:50:00	DOM AVELAR	INTERNO - NAO PROGRAMADA - MEIO AMBIENTE - ARVORE OU VEGETACAO
17868142_ 16805163	TUPANATINGA	26/10/2022 11:02:45	27/10/2022 13:57:00	BUIQUE	INTERNO - NAO PROGRAMADA - MEIO AMBIENTE - DESCARGA ATMOSFERICA
17868821_ 16805104	BREJAO	26/10/2022 16:57:16	27/10/2022 11:00:00	BREJAO	INTERNO - NAO PROGRAMADA - MEIO AMBIENTE - DESCARGA ATMOSFERICA
17867191_ 16802166	PARNAMIRIM	26/10/2022 02:52:31	26/10/2022 18:46:00	PARNAMIRIM	INTERNO - NAO PROGRAMADA - MEIO AMBIENTE - DESCARGA ATMOSFERICA
17867191_ 16802166	SANTA MARIA DA BOA VISTA	26/10/2022 02:52:31	26/10/2022 15:39:23	PARNAMIRIM	INTERNO - NAO PROGRAMADA - MEIO AMBIENTE - DESCARGA ATMOSFERICA
17867050_ 16802903	OURICURI	26/10/2022 12:55:47	26/10/2022 13:10:00	OURICURI	INTERNO - NAO PROGRAMADA - MEIO AMBIENTE - DESCARGA ATMOSFERICA
17867050_ 16802903	BODOCO	26/10/2022 12:55:47	26/10/2022 13:10:00	TRINDADE	INTERNO - NAO PROGRAMADA - MEIO AMBIENTE - DESCARGA ATMOSFERICA
17868845_ 16815016	ARARIPINA	26/10/2022 17:14:21	27/10/2022 11:00:00	ARARIPINA	INTERNO - NAO PROGRAMADA - MEIO AMBIENTE - DESCARGA ATMOSFERICA

17871047_ 16806721	PEDRA	27/10/2022 23:11:54	28/10/2022 10:22:00	ARCOVERDE	INTERNO - NAO PROGRAMADA - MEIO AMBIENTE - DESCARGA ATMOSFERICA
17871047_ 16806721	ARCOVERDE	27/10/2022 23:11:54	28/10/2022 10:22:00	ARCOVERDE	INTERNO - NAO PROGRAMADA - MEIO AMBIENTE - DESCARGA ATMOSFERICA
17869751_ 16826023	MANARI	27/10/2022 09:06:00	27/10/2022 12:11:00	INAJA	INTERNO - NAO PROGRAMADA - MEIO AMBIENTE - DESCARGA ATMOSFERICA
17869164_ 16803856	SAO JOAO	26/10/2022 20:30:29	26/10/2022 21:04:20	HELIOPOLIS	INTERNO - NAO PROGRAMADA - MEIO AMBIENTE - DESCARGA ATMOSFERICA
17869307_ 16804105	FLORESTA	27/10/2022 02:48:30	27/10/2022 08:09:40	FLORESTA	INTERNO - NAO PROGRAMADA - MEIO AMBIENTE - DESCARGA ATMOSFERICA
17869574_ 16809783	TRIUNFO	27/10/2022 08:07:18	27/10/2022 12:00:00	FLORES	INTERNO - NAO PROGRAMADA - MEIO AMBIENTE - DESCARGA ATMOSFERICA
17870007_ 16805824	TRIUNFO	27/10/2022 10:48:14	27/10/2022 12:40:00	SERRA TALHADA	INTERNO - NAO PROGRAMADA - MEIO AMBIENTE - DESCARGA ATMOSFERICA
17866937_ 16802612	PETROLANDIA	25/10/2022 20:41:03	26/10/2022 12:15:00	NOVA PETROLANDIA	INTERNO - NAO PROGRAMADA - MEIO AMBIENTE - DESCARGA ATMOSFERICA
17868390_ 16806140	PETROLINA	26/10/2022 13:02:47	26/10/2022 14:40:00	MASSANGANO II	INTERNO - NAO PROGRAMADA - MEIO AMBIENTE - DESCARGA ATMOSFERICA
17867613_ 16803373	PETROLINA	26/10/2022 08:15:07	26/10/2022 11:45:00	MASSANGANO II	INTERNO - NAO PROGRAMADA - MEIO AMBIENTE - DESCARGA ATMOSFERICA
17869241_ 16806086	JUPI	26/10/2022 21:32:03	28/10/2022 13:36:00	LAJEDO	INTERNO - NAO PROGRAMADA - MEIO AMBIENTE - DESCARGA ATMOSFERICA
17869497_ 16804547	PETROLINA	27/10/2022 07:32:30	27/10/2022 09:35:00	MASSANGANO II	INTERNO - NAO PROGRAMADA - MEIO AMBIENTE - DESCARGA ATMOSFERICA
17867202_ 16802965	PETROLINA	26/10/2022 03:41:34	26/10/2022 13:00:00	MASSANGANO II	INTERNO - NAO PROGRAMADA - MEIO AMBIENTE - DESCARGA ATMOSFERICA
17866748_ 16803742	CARNAIBA	25/10/2022 19:04:04	26/10/2022 12:25:00	CARNAIBA	INTERNO - NAO PROGRAMADA - MEIO AMBIENTE - DESCARGA ATMOSFERICA
17866699_ 16806312	CARNAIBA	25/10/2022 18:30:21	26/10/2022 00:00:00	CARNAIBA	INTERNO - NAO PROGRAMADA - MEIO AMBIENTE - DESCARGA ATMOSFERICA
17866699_ 16806312	CARNAIBA	25/10/2022 18:30:21	26/10/2022 14:10:00	CARNAIBA	INTERNO - NAO PROGRAMADA - MEIO AMBIENTE - DESCARGA ATMOSFERICA

17866699_ 16806312	CARNAIBA	25/10/2022 18:30:21	25/10/2022 23:45:00	CARNAIBA	INTERNO - NAO PROGRAMADA - MEIO AMBIENTE - DESCARGA ATMOSFERICA
17869899_ 16813013	SAO JOSE DO BELMONTE	27/10/2022 10:06:43	27/10/2022 12:25:00	SAO JOSE DO BELMONTE	INTERNO - NAO PROGRAMADA - MEIO AMBIENTE - DESCARGA ATMOSFERICA
17868949_ 16803655	VERDEJANTE	26/10/2022 18:04:25	26/10/2022 19:38:18	SALGUEIRO	INTERNO - NAO PROGRAMADA - MEIO AMBIENTE - DESCARGA ATMOSFERICA
17868949_ 16804007	SALGUEIRO	26/10/2022 22:48:00	27/10/2022 11:48:00	SALGUEIRO	INTERNO - NAO PROGRAMADA - MEIO AMBIENTE - DESCARGA ATMOSFERICA
17868152_ 16803206	SAO JOSE DO BELMONTE	26/10/2022 11:08:11	26/10/2022 15:14:00	SAO JOSE DO BELMONTE	INTERNO - NAO PROGRAMADA - MEIO AMBIENTE - DESCARGA ATMOSFERICA
17870522_ 16810178	PEDRA	27/10/2022 14:59:26	28/10/2022 01:38:00	BUIQUE	INTERNO - NAO PROGRAMADA - MEIO AMBIENTE - DESCARGA ATMOSFERICA
17866522_ 16805518	BODOCO	25/10/2022 16:09:38	27/10/2022 15:35:00	TRINDADE	INTERNO - NAO PROGRAMADA - MEIO AMBIENTE - DESCARGA ATMOSFERICA
17867286_ 16803991	IPUBI	26/10/2022 06:20:12	26/10/2022 22:35:00	TRINDADE	INTERNO - NAO PROGRAMADA - MEIO AMBIENTE - DESCARGA ATMOSFERICA
17867415_ 16830202	PETROLINA	26/10/2022 07:09:07	26/10/2022 14:00:00	BARRA DE BEBEDOURO	INTERNO - NAO PROGRAMADA - MEIO AMBIENTE - DESCARGA ATMOSFERICA
17870549_ 16818082	PARNAMIRIM	27/10/2022 15:12:07	27/10/2022 16:29:57	PARNAMIRIM	INTERNO - NAO PROGRAMADA - MEIO AMBIENTE - DESCARGA ATMOSFERICA
17868854_ 16803549	BREJAO	26/10/2022 17:22:04	27/10/2022 01:00:00	BREJAO	INTERNO - NAO PROGRAMADA - MEIO AMBIENTE - VENTO
17868854_ 16803549	GARANHUNS	26/10/2022 17:22:04	26/10/2022 20:14:54	BREJAO	INTERNO - NAO PROGRAMADA - MEIO AMBIENTE - VENTO
17868854_ 16803549	GARANHUNS	26/10/2022 17:22:04	26/10/2022 19:54:00	BREJAO	INTERNO - NAO PROGRAMADA - MEIO AMBIENTE - VENTO
17868854_ 16803549	BREJAO	26/10/2022 17:22:04	26/10/2022 19:54:00	BREJAO	INTERNO - NAO PROGRAMADA - MEIO AMBIENTE - VENTO
17867157_ 16802102	CARNAUBEIRA DA PENHA	26/10/2022 00:51:32	26/10/2022 05:23:12	BOM NOME	INTERNO - NAO PROGRAMADA - MEIO AMBIENTE - VENTO
17867157_ 16802090	SERRA TALHADA	26/10/2022 00:30:39	26/10/2022 00:45:06	FLORESTA	INTERNO - NAO PROGRAMADA - MEIO AMBIENTE - VENTO
17870786_ 16805961	ARARIPINA	27/10/2022 17:44:30	27/10/2022 19:35:00	ARARIPINA	INTERNO - NAO PROGRAMADA - MEIO AMBIENTE - VENTO
17869382_ 16804511	PALMEIRINA	27/10/2022 06:19:35	27/10/2022 09:20:01	ANGELIM	INTERNO - NAO PROGRAMADA - MEIO AMBIENTE - VENTO
17866677_ 16802579	CARNAIBA	25/10/2022 18:12:28	26/10/2022 09:36:00	AFOGADOS DA INGAZEIRA	INTERNO - NAO PROGRAMADA - MEIO AMBIENTE - VENTO

17870259_ 16810493	FLORES	27/10/2022 12:55:20	27/10/2022 17:20:00	AFOGADOS DA INGAZEIRA	INTERNO - NAO PROGRAMADA - MEIO AMBIENTE - VENTO
17868274_ 16803388	IGUARACI	26/10/2022 11:55:13	26/10/2022 15:25:00	AFOGADOS DA INGAZEIRA	INTERNO - NAO PROGRAMADA - MEIO AMBIENTE - VENTO
17866689_ 16836067	ARCOVERDE	25/10/2022 18:28:42	26/10/2022 01:30:00	ARCOVERDE	INTERNO - NAO PROGRAMADA - MEIO AMBIENTE - VENTO
17867354_ 16806732	PESQUEIRA	26/10/2022 06:51:40	27/10/2022 17:33:01	ARCOVERDE	INTERNO - NAO PROGRAMADA - MEIO AMBIENTE - VENTO
17867354_ 16806749	ARCOVERDE	27/10/2022 10:28:57	27/10/2022 17:33:01	ARCOVERDE	INTERNO - NAO PROGRAMADA - MEIO AMBIENTE - VENTO
17867354_ 16806749	ARCOVERDE	27/10/2022 10:28:57	27/10/2022 11:08:14	ARCOVERDE	INTERNO - NAO PROGRAMADA - MEIO AMBIENTE - VENTO
17867199_ 16802173	ARCOVERDE	26/10/2022 03:51:29	26/10/2022 04:45:58	ARCOVERDE	INTERNO - NAO PROGRAMADA - MEIO AMBIENTE - VENTO
17868710_ 16803313	MANARI	26/10/2022 15:52:55	26/10/2022 16:01:10	AGUAS BELAS	INTERNO - NAO PROGRAMADA - MEIO AMBIENTE - VENTO
17868565_ 16803647	INAJA	26/10/2022 18:00:02	26/10/2022 21:20:00	INAJA	INTERNO - NAO PROGRAMADA - MEIO AMBIENTE - VENTO
17869305_ 16804627	IBIMIRIM	27/10/2022 10:39:22	27/10/2022 10:45:37	IBIMIRIM	INTERNO - NAO PROGRAMADA - MEIO AMBIENTE - VENTO
17869305_ 16804627	IBIMIRIM	27/10/2022 10:39:22	27/10/2022 10:45:37	INAJA	INTERNO - NAO PROGRAMADA - MEIO AMBIENTE - VENTO
17869305_ 16804627	INAJA	27/10/2022 10:39:22	27/10/2022 10:45:37	INAJA	INTERNO - NAO PROGRAMADA - MEIO AMBIENTE - VENTO
17869305_ 16804627	INAJA	27/10/2022 10:39:22	27/10/2022 10:45:37	IBIMIRIM	INTERNO - NAO PROGRAMADA - MEIO AMBIENTE - VENTO
17869305_ 16804677	IBIMIRIM	27/10/2022 10:59:01	27/10/2022 22:31:00	IBIMIRIM	INTERNO - NAO PROGRAMADA - MEIO AMBIENTE - VENTO
17870331_ 16807831	FLORESTA	27/10/2022 13:25:31	27/10/2022 16:35:00	FLORESTA	INTERNO - NAO PROGRAMADA - MEIO AMBIENTE - VENTO
17869750_ 16807342	CARNAUBEIRA DA PENHA	27/10/2022 09:05:55	27/10/2022 12:18:00	FLORESTA	INTERNO - NAO PROGRAMADA - MEIO AMBIENTE - VENTO
17870582_ 16806006	FLORESTA	27/10/2022 15:36:09	27/10/2022 20:10:00	BOM NOME	INTERNO - NAO PROGRAMADA - MEIO AMBIENTE - VENTO
17867553_ 16802852	FLORESTA	26/10/2022 07:58:09	26/10/2022 10:37:00	FLORESTA	INTERNO - NAO PROGRAMADA - MEIO AMBIENTE - VENTO
17867553_ 16802852	FLORESTA	26/10/2022 07:58:09	26/10/2022 10:10:00	FLORESTA	INTERNO - NAO PROGRAMADA - MEIO AMBIENTE - VENTO
17868497_ 16807995	TRIUNFO	26/10/2022 13:54:06	28/10/2022 20:53:00	FLORES	INTERNO - NAO PROGRAMADA - MEIO AMBIENTE - VENTO
17867488_ 16804014	EXU	26/10/2022 07:37:22	26/10/2022 18:58:00	EXU	INTERNO - NAO PROGRAMADA - MEIO AMBIENTE - VENTO
17869243_ 16805548	GRANITO	26/10/2022 21:36:50	27/10/2022 15:14:00	EXU	INTERNO - NAO PROGRAMADA - MEIO AMBIENTE - VENTO
17867333_ 16828008	SANTA MARIA DA BOA VISTA	26/10/2022 06:42:36	26/10/2022 10:14:05	SANTA MARIA DA BOA VISTA	INTERNO - NAO PROGRAMADA - MEIO AMBIENTE - VENTO
17866838_ 16802242	OURICURI	25/10/2022 19:43:26	26/10/2022 06:58:00	OURICURI	INTERNO - NAO PROGRAMADA - MEIO AMBIENTE - VENTO

17866982_ 16803491	PETROLINA	25/10/2022 21:11:31	26/10/2022 16:30:00	MASSANGANO I	INTERNO - NAO PROGRAMADA - MEIO AMBIENTE - VENTO
17868899_ 16804558	PETROLINA	26/10/2022 17:35:15	27/10/2022 04:50:00	MASSANGANO I	INTERNO - NAO PROGRAMADA - MEIO AMBIENTE - VENTO
17866898_ 16802748	PETROLINA	26/10/2022 07:56:01	26/10/2022 08:14:00	MASSANGANO II	INTERNO - NAO PROGRAMADA - MEIO AMBIENTE - VENTO
17866898_ 16802735	PETROLINA	25/10/2022 20:16:23	26/10/2022 07:56:00	MASSANGANO II	INTERNO - NAO PROGRAMADA - MEIO AMBIENTE - VENTO
17867278_ 16802503	PETROLINA	26/10/2022 06:37:22	26/10/2022 10:30:00	PETROLINA I	INTERNO - NAO PROGRAMADA - MEIO AMBIENTE - VENTO
17870111_ 16807291	CUSTODIA	27/10/2022 11:48:58	27/10/2022 15:40:00	CUSTODIA	INTERNO - NAO PROGRAMADA - MEIO AMBIENTE - VENTO
17869977_ 16807299	QUIXABA	27/10/2022 10:32:31	27/10/2022 14:30:00	CARNAIBA	INTERNO - NAO PROGRAMADA - MEIO AMBIENTE - VENTO
17867367_ 16828022	SANTA MARIA DA BOA VISTA	26/10/2022 06:56:47	26/10/2022 11:15:32	SANTA MARIA DA BOA VISTA	INTERNO - NAO PROGRAMADA - MEIO AMBIENTE - VENTO
17869325_ 16804253	IGUARACI	27/10/2022 05:04:22	27/10/2022 07:30:00	SAO JOSE DO EGITO	INTERNO - NAO PROGRAMADA - MEIO AMBIENTE - VENTO
17867864_ 16804114	SAO JOSE DO BELMONTE	26/10/2022 09:30:22	27/10/2022 02:15:00	SAO JOSE DO BELMONTE	INTERNO - NAO PROGRAMADA - MEIO AMBIENTE - VENTO
17866239_ 16830140	SAO JOSE DO BELMONTE	25/10/2022 12:26:29	25/10/2022 17:42:00	SAO JOSE DO BELMONTE	INTERNO - NAO PROGRAMADA - MEIO AMBIENTE - VENTO
17867290_ 16802927	SERRITA	26/10/2022 06:22:38	26/10/2022 09:47:00	SERRITA	INTERNO - NAO PROGRAMADA - MEIO AMBIENTE - VENTO
17870637_ 16805911	SALGUEIRO	27/10/2022 16:22:27	27/10/2022 19:46:00	SALGUEIRO	INTERNO - NAO PROGRAMADA - MEIO AMBIENTE - VENTO
17867266_ 16804147	SALGUEIRO	26/10/2022 06:03:23	26/10/2022 08:47:00	SALGUEIRO	INTERNO - NAO PROGRAMADA - MEIO AMBIENTE - VENTO
17867151_ 16802071	SANTA MARIA DA BOA VISTA	26/10/2022 00:07:35	26/10/2022 17:01:08	SANTA MARIA DA BOA VISTA	INTERNO - NAO PROGRAMADA - MEIO AMBIENTE - VENTO
17867047_ 16802025	SERRA TALHADA	25/10/2022 22:04:32	26/10/2022 12:20:00	SERRA TALHADA	INTERNO - NAO PROGRAMADA - MEIO AMBIENTE - VENTO
17866615_ 16801638	SANTA CRUZ	25/10/2022 17:31:19	25/10/2022 19:49:16	SANTA CRUZ	INTERNO - NAO PROGRAMADA - MEIO AMBIENTE - VENTO
17866615_ 16801638	SANTA FILOMENA	25/10/2022 17:31:19	25/10/2022 17:53:57	SANTA CRUZ	INTERNO - NAO PROGRAMADA - MEIO AMBIENTE - VENTO
17866213_ 16801844	POCAO	25/10/2022 12:10:17	25/10/2022 15:20:00	PESQUEIRA	INTERNO - NAO PROGRAMADA - MEIO AMBIENTE - VENTO
17867049_ 16803576	CABROBO	26/10/2022 17:26:19	26/10/2022 18:55:29	CABROBO	INTERNO - NAO PROGRAMADA - MEIO AMBIENTE - VENTO
17867049_ 16801934	CABROBO	25/10/2022 22:14:56	26/10/2022 16:44:00	CABROBO	INTERNO - NAO PROGRAMADA - MEIO AMBIENTE - VENTO
17867049_ 16801934	CABROBO	25/10/2022 22:14:56	26/10/2022 18:55:30	CABROBO	INTERNO - NAO PROGRAMADA - MEIO AMBIENTE - VENTO
17869315_ 16804729	AFOGADOS DA INGAZEIRA	27/10/2022 04:16:28	27/10/2022 08:07:00	AFOGADOS DA INGAZEIRA	INTERNO - NAO PROGRAMADA - MEIO AMBIENTE - ANIMAIS
17869753_ 16830212	PETROLINA	27/10/2022 09:08:29	27/10/2022 12:05:00	DOM AVELAR	INTERNO - NAO PROGRAMADA - MEIO AMBIENTE - ANIMAIS

17869284_ 16804807	PETROLINA	27/10/2022 00:00:22	27/10/2022 10:02:00	DOM AVELAR	INTERNO - NAO PROGRAMADA - MEIO AMBIENTE - ANIMAIS
17867611_ 16803340	BREJINHO	26/10/2022 08:14:40	26/10/2022 12:06:00	SAO JOSE DO EGITO	INTERNO - NAO PROGRAMADA - MEIO AMBIENTE - ANIMAIS
17867007_ 16802050	QUIPAPA	25/10/2022 21:32:46	25/10/2022 23:28:00	QUIPAPA	INTERNO - NAO PROGRAMADA - MEIO AMBIENTE - ANIMAIS
17867340_ 16802241	OROCO	26/10/2022 06:59:19	26/10/2022 13:01:27	PARNAMIRIM	INTERNO - NAO PROGRAMADA - MEIO AMBIENTE - ARVORE OU VEGETACAO
17866931_ 16803494	SERRA TALHADA	26/10/2022 12:26:00	26/10/2022 14:54:00	BOM NOME	INTERNO - NAO PROGRAMADA - MEIO AMBIENTE - ARVORE OU VEGETACAO
17868883_ 16804531	BODOCO	26/10/2022 17:30:29	27/10/2022 09:55:00	OURICURI	INTERNO - NAO PROGRAMADA - MEIO AMBIENTE - ARVORE OU VEGETACAO
17867051_ 16803817	ARARIPINA	25/10/2022 23:28:00	25/10/2022 23:58:00	ARARIPINA	INTERNO - NAO PROGRAMADA - MEIO AMBIENTE - ARVORE OU VEGETACAO
17867051_ 16803822	ARARIPINA	25/10/2022 23:28:00	27/10/2022 14:30:05	ARARIPINA	INTERNO - NAO PROGRAMADA - MEIO AMBIENTE - ARVORE OU VEGETACAO
17867051_ 16803817	ARARIPINA	25/10/2022 23:28:00	27/10/2022 14:30:49	ARARIPINA	INTERNO - NAO PROGRAMADA - MEIO AMBIENTE - ARVORE OU VEGETACAO
17870478_ 16805784	CANHOTINHO	27/10/2022 14:53:17	27/10/2022 18:50:00	ANGELIM	INTERNO - NAO PROGRAMADA - MEIO AMBIENTE - ARVORE OU VEGETACAO
17870653_ 16805778	SAO JOAO	27/10/2022 16:23:36	27/10/2022 18:50:00	HELIOPOLIS	INTERNO - NAO PROGRAMADA - MEIO AMBIENTE - ARVORE OU VEGETACAO
17867139_ 16802277	BETANIA	26/10/2022 07:34:34	26/10/2022 07:54:24	FLORESTA	INTERNO - NAO PROGRAMADA - MEIO AMBIENTE - ARVORE OU VEGETACAO
17867170_ 16802129	FLORESTA	26/10/2022 01:19:33	26/10/2022 20:00:00	FLORESTA	INTERNO - NAO PROGRAMADA - MEIO AMBIENTE - ARVORE OU VEGETACAO
17867036_ 16837901	SANTA MARIA DA BOA VISTA	26/10/2022 06:36:38	26/10/2022 10:07:00	SANTA MARIA DA BOA VISTA	INTERNO - NAO PROGRAMADA - MEIO AMBIENTE - ARVORE OU VEGETACAO
17866985_ 16801903	PETROLINA	25/10/2022 21:17:09	26/10/2022 12:00:00	PETROLINA II	INTERNO - NAO PROGRAMADA - MEIO AMBIENTE - ARVORE OU VEGETACAO
17867059_ 16803242	PETROLINA	25/10/2022 22:19:28	27/10/2022 15:00:00	MASSANGANO II	INTERNO - NAO PROGRAMADA - MEIO AMBIENTE - ARVORE OU VEGETACAO
17867552_ 16802312	BODOCO	26/10/2022 08:08:13	26/10/2022 13:47:06	TRINDADE	INTERNO - NAO PROGRAMADA - MEIO AMBIENTE - ARVORE OU VEGETACAO

17868213_ 16808528	PESQUEIRA	26/10/2022 11:49:02	29/10/2022 12:30:58	PESQUEIRA	INTERNO - NAO PROGRAMADA - MEIO AMBIENTE - ARVORE OU VEGETACAO
17869175_ 16805096	BREJAO	26/10/2022 20:21:14	27/10/2022 08:40:00	BREJAO	INTERNO - NAO PROGRAMADA - MEIO AMBIENTE - DESCARGA ATMOSFERICA
17867282_ 16802229	OROCO	26/10/2022 06:38:18	26/10/2022 10:18:27	PARNAMIRIM	INTERNO - NAO PROGRAMADA - MEIO AMBIENTE - DESCARGA ATMOSFERICA
17867191_ 16802166	OROCO	26/10/2022 02:52:31	26/10/2022 15:39:23	PARNAMIRIM	INTERNO - NAO PROGRAMADA - MEIO AMBIENTE - DESCARGA ATMOSFERICA
17867050_ 16801945	BODOCO	25/10/2022 22:19:21	26/10/2022 00:03:17	TRINDADE	INTERNO - NAO PROGRAMADA - MEIO AMBIENTE - DESCARGA ATMOSFERICA
17870531_ 16805937	ARARIPINA	27/10/2022 15:06:29	28/10/2022 16:20:00	ARARIPINA	INTERNO - NAO PROGRAMADA - MEIO AMBIENTE - DESCARGA ATMOSFERICA
17870827_ 16806331	ARARIPINA	27/10/2022 18:08:09	28/10/2022 04:28:00	ARARIPINA	INTERNO - NAO PROGRAMADA - MEIO AMBIENTE - DESCARGA ATMOSFERICA
17867880_ 16803879	AGUAS BELAS	26/10/2022 09:35:57	26/10/2022 21:28:00	AGUAS BELAS	INTERNO - NAO PROGRAMADA - MEIO AMBIENTE - DESCARGA ATMOSFERICA
17866790_ 16803375	DORMENTES	25/10/2022 19:27:24	26/10/2022 16:00:00	AFRANIO	INTERNO - NAO PROGRAMADA - MEIO AMBIENTE - DESCARGA ATMOSFERICA
17870020_ 16805828	FLORES	27/10/2022 10:57:21	27/10/2022 13:01:00	AFOGADOS DA INGAZEIRA	INTERNO - NAO PROGRAMADA - MEIO AMBIENTE - DESCARGA ATMOSFERICA
17869751_ 16826023	MANARI	27/10/2022 09:06:00	27/10/2022 16:09:00	INAJA	INTERNO - NAO PROGRAMADA - MEIO AMBIENTE - DESCARGA ATMOSFERICA
17869164_ 16803856	SAO JOAO	26/10/2022 20:30:29	27/10/2022 00:44:00	HELIOPOLIS	INTERNO - NAO PROGRAMADA - MEIO AMBIENTE - DESCARGA ATMOSFERICA
17869164_ 16803856	ANGELIM	26/10/2022 20:30:29	27/10/2022 00:44:00	HELIOPOLIS	INTERNO - NAO PROGRAMADA - MEIO AMBIENTE - DESCARGA ATMOSFERICA
17869307_ 16804338	FLORESTA	27/10/2022 08:36:48	27/10/2022 09:06:00	FLORESTA	INTERNO - NAO PROGRAMADA - MEIO AMBIENTE - DESCARGA ATMOSFERICA
17869307_ 16804415	CARNAUBEIRA DA PENHA	27/10/2022 08:57:00	27/10/2022 13:50:00	FLORESTA	INTERNO - NAO PROGRAMADA - MEIO AMBIENTE - DESCARGA ATMOSFERICA
17868713_ 16806466	TRIUNFO	26/10/2022 15:49:31	27/10/2022 12:25:00	FLORES	INTERNO - NAO PROGRAMADA - MEIO AMBIENTE - DESCARGA ATMOSFERICA

17868127_ 16803791	FLORES	26/10/2022 10:56:12	26/10/2022 14:30:00	FLORES	INTERNO - NAO PROGRAMADA - MEIO AMBIENTE - DESCARGA ATMOSFERICA
17869574_ 16809783	TRIUNFO	27/10/2022 08:07:18	27/10/2022 12:00:00	FLORES	INTERNO - NAO PROGRAMADA - MEIO AMBIENTE - DESCARGA ATMOSFERICA
17868337_ 16803778	GRANITO	26/10/2022 12:33:17	26/10/2022 19:15:00	EXU	INTERNO - NAO PROGRAMADA - MEIO AMBIENTE - DESCARGA ATMOSFERICA
17868544_ 16803757	SERRA TALHADA	26/10/2022 14:21:49	26/10/2022 16:50:00	SERRA TALHADA	INTERNO - NAO PROGRAMADA - MEIO AMBIENTE - DESCARGA ATMOSFERICA
17868978_ 16808860	SERTANIA	26/10/2022 18:13:05	29/10/2022 15:40:00	SERTANIA	INTERNO - NAO PROGRAMADA - MEIO AMBIENTE - DESCARGA ATMOSFERICA
17869379_ 16804805	OURICURI	27/10/2022 06:18:05	27/10/2022 10:35:00	OURICURI	INTERNO - NAO PROGRAMADA - MEIO AMBIENTE - DESCARGA ATMOSFERICA
17866888_ 16801834	PETROLINA	25/10/2022 20:15:18	26/10/2022 15:29:00	MASSANGANO I	INTERNO - NAO PROGRAMADA - MEIO AMBIENTE - DESCARGA ATMOSFERICA
17866992_ 16802530	PETROLINA	25/10/2022 21:19:40	26/10/2022 10:15:00	MASSANGANO I	INTERNO - NAO PROGRAMADA - MEIO AMBIENTE - DESCARGA ATMOSFERICA
17867763_ 16803734	FLORES	26/10/2022 09:04:12	26/10/2022 11:50:00	CUSTODIA	INTERNO - NAO PROGRAMADA - MEIO AMBIENTE - DESCARGA ATMOSFERICA
17866699_ 16806312	CARNAIBA	25/10/2022 18:30:21	25/10/2022 23:20:00	CARNAIBA	INTERNO - NAO PROGRAMADA - MEIO AMBIENTE - DESCARGA ATMOSFERICA
17868440_ 16804488	SAO JOSE DO EGITO	26/10/2022 13:25:57	26/10/2022 14:32:00	SAO JOSE DO EGITO	INTERNO - NAO PROGRAMADA - MEIO AMBIENTE - DESCARGA ATMOSFERICA
17866697_ 16803181	SAO JOSE DO EGITO	25/10/2022 18:28:23	26/10/2022 11:24:00	SAO JOSE DO EGITO	INTERNO - NAO PROGRAMADA - MEIO AMBIENTE - DESCARGA ATMOSFERICA
17868949_ 16803655	VERDEJANTE	26/10/2022 18:04:25	26/10/2022 20:03:00	SALGUEIRO	INTERNO - NAO PROGRAMADA - MEIO AMBIENTE - DESCARGA ATMOSFERICA
17868949_ 16803655	SALGUEIRO	26/10/2022 18:04:25	26/10/2022 19:38:18	SALGUEIRO	INTERNO - NAO PROGRAMADA - MEIO AMBIENTE - DESCARGA ATMOSFERICA
17868949_ 16803655	SALGUEIRO	26/10/2022 18:04:25	26/10/2022 21:30:00	SALGUEIRO	INTERNO - NAO PROGRAMADA - MEIO AMBIENTE - DESCARGA ATMOSFERICA
17868556_ 16805144	PEDRA	26/10/2022 14:30:10	27/10/2022 14:00:00	BUIQUE	INTERNO - NAO PROGRAMADA - MEIO AMBIENTE - DESCARGA ATMOSFERICA



17868556_ 16805144	BUIQUE	26/10/2022 14:30:10	27/10/2022 14:00:00	BUIQUE	INTERNO - NAO PROGRAMADA - MEIO AMBIENTE - DESCARGA ATMOSFERICA
17869369_ 16804513	SANTA CRUZ	27/10/2022 06:09:31	27/10/2022 09:40:00	SANTA CRUZ	INTERNO - NAO PROGRAMADA - MEIO AMBIENTE - DESCARGA ATMOSFERICA
17867804_ 16803546	OURICURI	26/10/2022 09:13:13	26/10/2022 15:35:40	SANTA CRUZ	INTERNO - NAO PROGRAMADA - MEIO AMBIENTE - DESCARGA ATMOSFERICA
17869746_ 16814170	OURICURI	27/10/2022 09:04:49	27/10/2022 13:11:00	SANTA CRUZ	INTERNO - NAO PROGRAMADA - MEIO AMBIENTE - DESCARGA ATMOSFERICA
17869746_ 16814171	OURICURI	27/10/2022 09:04:49	27/10/2022 13:11:00	SANTA CRUZ	INTERNO - NAO PROGRAMADA - MEIO AMBIENTE - DESCARGA ATMOSFERICA
17869898_ 16830089	PETROLINA	27/10/2022 10:06:24	27/10/2022 11:45:00	PETROLINA II	INTERNO - NAO PROGRAMADA - MEIO AMBIENTE - DESCARGA ATMOSFERICA
17867492_ 16803436	PETROLINA	26/10/2022 07:37:55	26/10/2022 14:38:00	PETROLINA II	INTERNO - NAO PROGRAMADA - MEIO AMBIENTE - DESCARGA ATMOSFERICA
17868478_ 16802951	DORMENTES	26/10/2022 13:41:16	26/10/2022 13:52:15	AFRANIO	INTERNO - NAO PROGRAMADA - MEIO AMBIENTE - DESCARGA ATMOSFERICA
17868478_ 16802951	PETROLINA	26/10/2022 13:41:16	26/10/2022 13:52:15	BARRA DE BEBEDOURO	INTERNO - NAO PROGRAMADA - MEIO AMBIENTE - DESCARGA ATMOSFERICA
17870540_ 16806243	PETROLINA	27/10/2022 21:15:00	27/10/2022 21:37:00	DOM AVELAR	INTERNO - NAO PROGRAMADA - MEIO AMBIENTE - QUEIMA OU INCENDIO
17870594_ 16805891	SAO JOSE DO EGITO	27/10/2022 15:44:01	27/10/2022 17:10:00	SAO JOSE DO EGITO	INTERNO - NAO PROGRAMADA - MEIO AMBIENTE - QUEIMA OU INCENDIO
17866926_ 16803511	LAGOA GRANDE	25/10/2022 20:40:54	26/10/2022 11:27:25	BARRA DE BEBEDOURO	INTERNO - NAO PROGRAMADA - MEIO AMBIENTE - QUEIMA OU INCENDIO
17867349_ 16803593	PETROLANDIA	26/10/2022 11:50:00	26/10/2022 12:50:00	NOVA PETROLANDIA	INTERNO - NAO PROGRAMADA - MEIO AMBIENTE - VENTO
17868903_ 16805757	BREJAO	26/10/2022 17:36:36	27/10/2022 17:35:06	BREJAO	INTERNO - NAO PROGRAMADA - MEIO AMBIENTE - VENTO
17868854_ 16803549	BREJAO	26/10/2022 17:22:04	26/10/2022 18:22:47	BREJAO	INTERNO - NAO PROGRAMADA - MEIO AMBIENTE - VENTO
17868854_ 16803549	LAGOA DO OURO	26/10/2022 17:22:04	26/10/2022 18:22:47	BREJAO	INTERNO - NAO PROGRAMADA - MEIO AMBIENTE - VENTO
17868854_ 16803549	TEREZINHA	26/10/2022 17:22:04	26/10/2022 18:22:47	BREJAO	INTERNO - NAO PROGRAMADA - MEIO AMBIENTE - VENTO
17867100_ 16802150	OROCO	26/10/2022 01:57:47	26/10/2022 10:24:36	PARNAMIRIM	INTERNO - NAO PROGRAMADA - MEIO AMBIENTE - VENTO

17867157_ 16802090	CARNAUBEIRA DA PENHA	26/10/2022 00:30:39	26/10/2022 00:48:14	FLORESTA	INTERNO - NAO PROGRAMADA - MEIO AMBIENTE - VENTO
17867157_ 16802102	CARNAUBEIRA DA PENHA	26/10/2022 00:51:32	26/10/2022 05:08:00	FLORESTA	INTERNO - NAO PROGRAMADA - MEIO AMBIENTE - VENTO
17867157_ 16802102	SAO JOSE DO BELMONTE	26/10/2022 00:51:32	26/10/2022 07:32:08	BOM NOME	INTERNO - NAO PROGRAMADA - MEIO AMBIENTE - VENTO
17867157_ 16802090	CARNAUBEIRA DA PENHA	26/10/2022 00:30:39	26/10/2022 00:48:14	BOM NOME	INTERNO - NAO PROGRAMADA - MEIO AMBIENTE - VENTO
17870249_ 16806061	CARNAUBEIRA DA PENHA	27/10/2022 12:49:14	28/10/2022 09:59:00	BOM NOME	INTERNO - NAO PROGRAMADA - MEIO AMBIENTE - VENTO
17870249_ 16806061	SERRA TALHADA	27/10/2022 12:49:14	27/10/2022 18:12:00	FLORESTA	INTERNO - NAO PROGRAMADA - MEIO AMBIENTE - VENTO
17869123_ 16804075	CANHOTINHO	26/10/2022 19:43:14	27/10/2022 03:00:00	ANGELIM	INTERNO - NAO PROGRAMADA - MEIO AMBIENTE - VENTO
17868745_ 16814517	INGAZEIRA	26/10/2022 16:14:10	26/10/2022 18:38:00	AFOGADOS DA INGAZEIRA	INTERNO - NAO PROGRAMADA - MEIO AMBIENTE - VENTO
17866689_ 16836086	BUIQUE	25/10/2022 18:53:21	25/10/2022 19:57:47	ARCOVERDE	INTERNO - NAO PROGRAMADA - MEIO AMBIENTE - VENTO
17867354_ 16806732	ARCOVERDE	26/10/2022 06:51:40	27/10/2022 17:33:01	ARCOVERDE	INTERNO - NAO PROGRAMADA - MEIO AMBIENTE - VENTO
17867354_ 16806736	PEDRA	26/10/2022 18:22:15	26/10/2022 19:15:00	ARCOVERDE	INTERNO - NAO PROGRAMADA - MEIO AMBIENTE - VENTO
17867199_ 16802173	SERTANIA	26/10/2022 03:51:29	26/10/2022 04:48:43	ARCOVERDE	INTERNO - NAO PROGRAMADA - MEIO AMBIENTE - VENTO
17868710_ 16803313	IBIMIRIM	26/10/2022 15:52:55	26/10/2022 16:01:10	IBIMIRIM	INTERNO - NAO PROGRAMADA - MEIO AMBIENTE - VENTO
17868710_ 16803313	TUPANATINGA	26/10/2022 15:52:55	26/10/2022 16:01:10	IBIMIRIM	INTERNO - NAO PROGRAMADA - MEIO AMBIENTE - VENTO
17869305_ 16804677	IBIMIRIM	27/10/2022 10:59:01	27/10/2022 17:50:00	IBIMIRIM	INTERNO - NAO PROGRAMADA - MEIO AMBIENTE - VENTO
17869305_ 16804605	IBIMIRIM	27/10/2022 10:35:42	27/10/2022 10:46:34	IBIMIRIM	INTERNO - NAO PROGRAMADA - MEIO AMBIENTE - VENTO
17869305_ 16804677	IBIMIRIM	27/10/2022 10:59:01	27/10/2022 11:04:10	IBIMIRIM	INTERNO - NAO PROGRAMADA - MEIO AMBIENTE - VENTO
17869305_ 16804097	IBIMIRIM	27/10/2022 02:28:57	27/10/2022 06:29:53	INAJA	INTERNO - NAO PROGRAMADA - MEIO AMBIENTE - VENTO
17869305_ 16804097	IBIMIRIM	27/10/2022 02:28:57	27/10/2022 04:42:48	IBIMIRIM	INTERNO - NAO PROGRAMADA - MEIO AMBIENTE - VENTO
17869305_ 16805516	IBIMIRIM	27/10/2022 15:56:55	27/10/2022 16:01:37	IBIMIRIM	INTERNO - NAO PROGRAMADA - MEIO AMBIENTE - VENTO
17869305_ 16804677	MANARI	27/10/2022 10:59:01	27/10/2022 11:04:10	INAJA	INTERNO - NAO PROGRAMADA - MEIO AMBIENTE - VENTO
17869305_ 16804097	IBIMIRIM	27/10/2022 02:28:57	27/10/2022 06:27:10	INAJA	INTERNO - NAO PROGRAMADA - MEIO AMBIENTE - VENTO
17869305_ 16804605	IBIMIRIM	27/10/2022 10:35:42	27/10/2022 10:46:34	AGUAS BELAS	INTERNO - NAO PROGRAMADA - MEIO AMBIENTE - VENTO
17866253_ 16801418	GARANHUNS	25/10/2022 12:34:50	26/10/2022 11:40:00	HELIOPOLIS	INTERNO - NAO PROGRAMADA - MEIO AMBIENTE - VENTO

17870582_ 16806006	SERRA TALHADA	27/10/2022 15:36:09	27/10/2022 20:10:00	FLORESTA	INTERNO - NAO PROGRAMADA - MEIO AMBIENTE - VENTO
17870245_ 16806685	EXU	27/10/2022 12:48:25	28/10/2022 09:55:00	EXU	INTERNO - NAO PROGRAMADA - MEIO AMBIENTE - VENTO
17866583_ 16802751	EXU	25/10/2022 16:53:31	26/10/2022 10:15:00	EXU	INTERNO - NAO PROGRAMADA - MEIO AMBIENTE - VENTO
17866902_ 16801845	PETROLINA	25/10/2022 22:52:00	26/10/2022 10:38:00	MASSANGANO I	INTERNO - NAO PROGRAMADA - MEIO AMBIENTE - VENTO
17866902_ 16801845	PETROLINA	25/10/2022 22:52:00	27/10/2022 09:50:00	MASSANGANO I	INTERNO - NAO PROGRAMADA - MEIO AMBIENTE - VENTO
17866902_ 16801845	PETROLINA	25/10/2022 22:52:00	26/10/2022 00:26:30	MASSANGANO I	INTERNO - NAO PROGRAMADA - MEIO AMBIENTE - VENTO
17867599_ 16803716	CARNAIBA	26/10/2022 08:26:12	26/10/2022 13:49:00	CARNAIBA	INTERNO - NAO PROGRAMADA - MEIO AMBIENTE - VENTO
17867237_ 16803369	BREJINHO	26/10/2022 05:40:20	26/10/2022 10:45:00	SAO JOSE DO EGITO	INTERNO - NAO PROGRAMADA - MEIO AMBIENTE - VENTO
17870402_ 16805573	SALGUEIRO	27/10/2022 14:00:18	27/10/2022 16:15:00	SALGUEIRO	INTERNO - NAO PROGRAMADA - MEIO AMBIENTE - VENTO
17868185_ 16802844	JATOBA	26/10/2022 11:22:07	26/10/2022 12:23:00	ITAPARICA	INTERNO - NAO PROGRAMADA - MEIO AMBIENTE - VENTO
17867151_ 16802071	SANTA MARIA DA BOA VISTA	26/10/2022 00:07:35	26/10/2022 17:17:00	SANTA MARIA DA BOA VISTA	INTERNO - NAO PROGRAMADA - MEIO AMBIENTE - VENTO
17867047_ 16801931	SERRA TALHADA	25/10/2022 22:04:32	26/10/2022 00:08:20	SERRA TALHADA	INTERNO - NAO PROGRAMADA - MEIO AMBIENTE - VENTO
17866665_ 16801965	SANTA CRUZ	25/10/2022 18:03:18	25/10/2022 22:20:00	SANTA CRUZ	INTERNO - NAO PROGRAMADA - MEIO AMBIENTE - VENTO
17867234_ 16802594	SANTA CRUZ	26/10/2022 05:35:52	26/10/2022 10:15:00	SANTA CRUZ	INTERNO - NAO PROGRAMADA - MEIO AMBIENTE - VENTO
17868790_ 16804115	SANTA CRUZ	26/10/2022 16:43:51	27/10/2022 00:30:00	SANTA CRUZ	INTERNO - NAO PROGRAMADA - MEIO AMBIENTE - VENTO
17867676_ 16806135	PETROLINA	26/10/2022 08:38:49	26/10/2022 15:35:00	AFRANIO	INTERNO - NAO PROGRAMADA - MEIO AMBIENTE - VENTO
17866213_ 16801844	POCAO	25/10/2022 12:10:17	25/10/2022 15:20:00	PESQUEIRA	INTERNO - NAO PROGRAMADA - MEIO AMBIENTE - VENTO
17869145_ 16805145	CABROBO	26/10/2022 20:05:20	27/10/2022 13:30:00	SALGUEIRO	INTERNO - NAO PROGRAMADA - MEIO AMBIENTE - VENTO
17867875_ 16813970	LAGOA DO OURO	26/10/2022 09:34:15	26/10/2022 13:09:00	CORRENTES	INTERNO - NAO PROGRAMADA - MEIO AMBIENTE - ANIMAIS
17870005_ 16804754	ARARIPINA	27/10/2022 10:47:13	27/10/2022 11:38:00	ARARIPINA	INTERNO - NAO PROGRAMADA - MEIO AMBIENTE - ANIMAIS
17867030_ 16803601	AFOGADOS DA INGAZEIRA	25/10/2022 21:54:13	26/10/2022 11:30:00	AFOGADOS DA INGAZEIRA	INTERNO - NAO PROGRAMADA - MEIO AMBIENTE - ANIMAIS
17870510_ 16805289	QUIXABA	26/10/2022 23:33:54	26/10/2022 23:38:48	CARNAIBA	INTERNO - NAO PROGRAMADA - MEIO AMBIENTE - ANIMAIS
17867326_ 16803433	SAO JOSE DO BELMONTE	26/10/2022 06:39:13	26/10/2022 16:15:00	SAO JOSE DO BELMONTE	INTERNO - NAO PROGRAMADA - MEIO AMBIENTE - ANIMAIS
17869355_ 16804771	SAO JOSE DO BELMONTE	27/10/2022 05:49:29	27/10/2022 11:00:00	SAO JOSE DO BELMONTE	INTERNO - NAO PROGRAMADA - MEIO AMBIENTE - ANIMAIS

17869388_ 16815014	IPUBI	27/10/2022 06:21:48	27/10/2022 09:29:00	TRINDADE	INTERNO - NAO PROGRAMADA - MEIO AMBIENTE - ANIMAIS
17866968_ 16803866	PETROLINA	25/10/2022 21:02:32	26/10/2022 10:15:00	PETROLINA II	INTERNO - NAO PROGRAMADA - MEIO AMBIENTE - ANIMAIS
17867481_ 16830190	PETROLINA	26/10/2022 07:43:01	26/10/2022 10:27:08	BARRA DE BEBEDOURO	INTERNO - NAO PROGRAMADA - MEIO AMBIENTE - ARVORE OU VEGETACAO
17867051_ 16803817	ARARIPINA	25/10/2022 23:28:00	27/10/2022 14:30:13	ARARIPINA	INTERNO - NAO PROGRAMADA - MEIO AMBIENTE - ARVORE OU VEGETACAO
17867051_ 16803817	ARARIPINA	25/10/2022 23:28:00	27/10/2022 14:30:40	ARARIPINA	INTERNO - NAO PROGRAMADA - MEIO AMBIENTE - ARVORE OU VEGETACAO
17867051_ 16803817	ARARIPINA	25/10/2022 23:28:00	27/10/2022 14:30:14	ARARIPINA	INTERNO - NAO PROGRAMADA - MEIO AMBIENTE - ARVORE OU VEGETACAO
17867312_ 16802230	ARARIPINA	26/10/2022 06:40:57	26/10/2022 08:42:48	ARARIPINA	INTERNO - NAO PROGRAMADA - MEIO AMBIENTE - ARVORE OU VEGETACAO
17867170_ 16802129	FLORESTA	26/10/2022 01:19:33	26/10/2022 12:19:15	FLORESTA	INTERNO - NAO PROGRAMADA - MEIO AMBIENTE - ARVORE OU VEGETACAO
17867170_ 16802129	CARNAUBEIRA DA PENHA	26/10/2022 01:19:33	26/10/2022 18:25:00	FLORESTA	INTERNO - NAO PROGRAMADA - MEIO AMBIENTE - ARVORE OU VEGETACAO
17866494_ 16801369	TRIUNFO	25/10/2022 15:48:20	25/10/2022 18:43:00	FLORES	INTERNO - NAO PROGRAMADA - MEIO AMBIENTE - ARVORE OU VEGETACAO
17866494_ 16801369	TRIUNFO	25/10/2022 15:48:20	25/10/2022 18:54:00	FLORES	INTERNO - NAO PROGRAMADA - MEIO AMBIENTE - ARVORE OU VEGETACAO
17866482_ 16802779	EXU	25/10/2022 15:38:53	26/10/2022 11:24:00	EXU	INTERNO - NAO PROGRAMADA - MEIO AMBIENTE - ARVORE OU VEGETACAO
17868236_ 16803362	EXU	26/10/2022 11:46:28	26/10/2022 14:45:00	EXU	INTERNO - NAO PROGRAMADA - MEIO AMBIENTE - ARVORE OU VEGETACAO
17870765_ 16808229	EXU	27/10/2022 17:34:06	27/10/2022 21:36:00	EXU	INTERNO - NAO PROGRAMADA - MEIO AMBIENTE - ARVORE OU VEGETACAO
17868830_ 16805375	SALGUEIRO	26/10/2022 17:15:49	27/10/2022 15:45:32	SALGUEIRO	INTERNO - NAO PROGRAMADA - MEIO AMBIENTE - ARVORE OU VEGETACAO
17868324_ 16805284	SANTA FILOMENA	27/10/2022 15:05:00	27/10/2022 15:45:00	SANTA CRUZ	INTERNO - NAO PROGRAMADA - MEIO AMBIENTE - ARVORE OU VEGETACAO
17869172_ 16804079	CAETES	26/10/2022 20:19:57	27/10/2022 11:55:01	CAETES	INTERNO - NAO PROGRAMADA - MEIO AMBIENTE - DESCARGA ATMOSFERICA

17866214_ 16801662	BUIQUE	25/10/2022 12:11:53	25/10/2022 17:40:00	BUIQUE	INTERNO - NAO PROGRAMADA - MEIO AMBIENTE - DESCARGA ATMOSFERICA
17868429_ 16805712	BUIQUE	26/10/2022 13:19:35	27/10/2022 15:59:00	BUIQUE	INTERNO - NAO PROGRAMADA - MEIO AMBIENTE - DESCARGA ATMOSFERICA
17867191_ 16802166	OROCO	26/10/2022 02:52:31	26/10/2022 18:07:00	PARNAMIRIM	INTERNO - NAO PROGRAMADA - MEIO AMBIENTE - DESCARGA ATMOSFERICA
17866650_ 16801671	SAO JOSE DO BELMONTE	25/10/2022 17:57:54	25/10/2022 19:05:10	BOM NOME	INTERNO - NAO PROGRAMADA - MEIO AMBIENTE - DESCARGA ATMOSFERICA
17867050_ 16801945	BODOCO	25/10/2022 22:19:21	26/10/2022 00:01:38	OURICURI	INTERNO - NAO PROGRAMADA - MEIO AMBIENTE - DESCARGA ATMOSFERICA
17867886_ 16802577	BOM CONSELHO	26/10/2022 09:38:23	26/10/2022 11:03:00	BOM CONSELHO	INTERNO - NAO PROGRAMADA - MEIO AMBIENTE - DESCARGA ATMOSFERICA
17869811_ 16805070	LAGOA GRANDE	27/10/2022 09:32:04	27/10/2022 12:42:00	BARRA DE BEBEDOIRO	INTERNO - NAO PROGRAMADA - MEIO AMBIENTE - DESCARGA ATMOSFERICA
17868787_ 16803850	ARARIPINA	26/10/2022 16:42:04	26/10/2022 20:41:00	TRINDADE	INTERNO - NAO PROGRAMADA - MEIO AMBIENTE - DESCARGA ATMOSFERICA
17866763_ 16802999	AFRANIO	25/10/2022 19:12:22	26/10/2022 10:00:00	AFRANIO	INTERNO - NAO PROGRAMADA - MEIO AMBIENTE - DESCARGA ATMOSFERICA
17866335_ 16801464	BUIQUE	25/10/2022 13:41:08	25/10/2022 15:55:00	ARCOVERDE	INTERNO - NAO PROGRAMADA - MEIO AMBIENTE - DESCARGA ATMOSFERICA
17866501_ 16803409	BUIQUE	25/10/2022 15:43:50	26/10/2022 15:56:00	BUIQUE	INTERNO - NAO PROGRAMADA - MEIO AMBIENTE - DESCARGA ATMOSFERICA
17869164_ 16803856	SAO JOAO	26/10/2022 20:30:29	26/10/2022 21:33:00	HELIOPOLIS	INTERNO - NAO PROGRAMADA - MEIO AMBIENTE - DESCARGA ATMOSFERICA
17867936_ 16804960	ITACURUBA	26/10/2022 09:49:18	27/10/2022 11:50:00	FLORESTA	INTERNO - NAO PROGRAMADA - MEIO AMBIENTE - DESCARGA ATMOSFERICA
17869307_ 16804105	SERRA TALHADA	27/10/2022 02:48:30	27/10/2022 08:36:00	FLORESTA	INTERNO - NAO PROGRAMADA - MEIO AMBIENTE - DESCARGA ATMOSFERICA
17869307_ 16804415	FLORESTA	27/10/2022 08:57:00	27/10/2022 13:54:00	FLORESTA	INTERNO - NAO PROGRAMADA - MEIO AMBIENTE - DESCARGA ATMOSFERICA
17869693_ 16814178	GRANITO	27/10/2022 08:47:39	27/10/2022 12:40:00	EXU	INTERNO - NAO PROGRAMADA - MEIO AMBIENTE - DESCARGA ATMOSFERICA

17870157_ 16805842	SANTA CRUZ DA BAIXA VERDE	27/10/2022 12:14:57	27/10/2022 16:10:00	SERRA TALHADA	INTERNO - NAO PROGRAMADA - MEIO AMBIENTE - DESCARGA ATMOSFERICA
17867206_ 16803405	OURICURI	26/10/2022 03:57:26	26/10/2022 12:05:00	OURICURI	INTERNO - NAO PROGRAMADA - MEIO AMBIENTE - DESCARGA ATMOSFERICA
17867159_ 16802674	OURICURI	26/10/2022 00:36:15	26/10/2022 12:50:09	OURICURI	INTERNO - NAO PROGRAMADA - MEIO AMBIENTE - DESCARGA ATMOSFERICA
17866937_ 16802612	PETROLANDIA	25/10/2022 20:41:03	26/10/2022 11:50:00	NOVA PETROLANDIA	INTERNO - NAO PROGRAMADA - MEIO AMBIENTE - DESCARGA ATMOSFERICA
17866888_ 16801834	PETROLINA	25/10/2022 20:15:18	26/10/2022 11:41:00	MASSANGANO I	INTERNO - NAO PROGRAMADA - MEIO AMBIENTE - DESCARGA ATMOSFERICA
17867984_ 16804581	PETROLINA	26/10/2022 10:12:59	26/10/2022 10:49:00	MASSANGANO I	INTERNO - NAO PROGRAMADA - MEIO AMBIENTE - DESCARGA ATMOSFERICA
17869484_ 16805263	JUPI	27/10/2022 07:41:32	27/10/2022 15:00:26	LAJEDO	INTERNO - NAO PROGRAMADA - MEIO AMBIENTE - DESCARGA ATMOSFERICA
17867300_ 16803055	OURICURI	26/10/2022 06:25:50	26/10/2022 10:54:00	OURICURI	INTERNO - NAO PROGRAMADA - MEIO AMBIENTE - DESCARGA ATMOSFERICA
17867009_ 16802859	PETROLINA	25/10/2022 21:35:27	26/10/2022 08:24:00	PETROLINA II	INTERNO - NAO PROGRAMADA - MEIO AMBIENTE - DESCARGA ATMOSFERICA
17868478_ 16802951	PETROLINA	26/10/2022 13:41:16	26/10/2022 13:52:15	AFRANIO	INTERNO - NAO PROGRAMADA - MEIO AMBIENTE - DESCARGA ATMOSFERICA
17868168_ 16802644	GRANITO	26/10/2022 11:19:02	26/10/2022 15:56:00	PARNAMIRIM	INTERNO - NAO PROGRAMADA - MEIO AMBIENTE - DESCARGA ATMOSFERICA
17869662_ 16816988	PARNAMIRIM	27/10/2022 08:35:27	27/10/2022 13:29:02	PARNAMIRIM	INTERNO - NAO PROGRAMADA - MEIO AMBIENTE - DESCARGA ATMOSFERICA
17870463_ 16805656	OURICURI	27/10/2022 14:28:24	27/10/2022 16:31:00	OURICURI	INTERNO - NAO PROGRAMADA - MEIO AMBIENTE - QUEIMA OU INCENDIO
17869296_ 16804154	CAPOEIRAS	27/10/2022 01:49:03	27/10/2022 03:00:59	CAETES	INTERNO - NAO PROGRAMADA - MEIO AMBIENTE - VENTO
17869296_ 16804154	SAO BENTO DO UNA	27/10/2022 01:49:03	27/10/2022 06:04:00	LAJEDO	INTERNO - NAO PROGRAMADA - MEIO AMBIENTE - VENTO
17869150_ 16804908	CAPOEIRAS	26/10/2022 20:10:16	27/10/2022 11:06:00	CAETES	INTERNO - NAO PROGRAMADA - MEIO AMBIENTE - VENTO
17868457_ 16809454	FLORESTA	26/10/2022 13:30:27	26/10/2022 17:20:00	NOVA PETROLANDIA	INTERNO - NAO PROGRAMADA - MEIO AMBIENTE - VENTO
17869493_ 16805294	BOM CONSELHO	27/10/2022 07:29:51	27/10/2022 16:03:00	BREJAO	INTERNO - NAO PROGRAMADA - MEIO AMBIENTE - VENTO

17871034_ 16806177	TEREZINHA	27/10/2022 21:39:19	28/10/2022 01:00:37	BREJAO	INTERNO - NAO PROGRAMADA - MEIO AMBIENTE - VENTO
17868854_ 16803888	BOM CONSELHO	26/10/2022 20:49:19	26/10/2022 20:53:21	BREJAO	INTERNO - NAO PROGRAMADA - MEIO AMBIENTE - VENTO
17868854_ 16803888	BREJAO	26/10/2022 20:49:19	26/10/2022 20:53:21	BREJAO	INTERNO - NAO PROGRAMADA - MEIO AMBIENTE - VENTO
17868854_ 16803549	BREJAO	26/10/2022 17:22:04	26/10/2022 20:14:54	BREJAO	INTERNO - NAO PROGRAMADA - MEIO AMBIENTE - VENTO
17867100_ 16801987	SANTA MARIA DA BOA VISTA	25/10/2022 23:06:02	26/10/2022 11:29:05	PARNAMIRIM	INTERNO - NAO PROGRAMADA - MEIO AMBIENTE - VENTO
17867157_ 16802102	BELEM DE SAO FRANCISCO	26/10/2022 00:51:32	26/10/2022 05:11:41	BOM NOME	INTERNO - NAO PROGRAMADA - MEIO AMBIENTE - VENTO
17867157_ 16802102	SERRA TALHADA	26/10/2022 00:51:32	26/10/2022 07:36:00	BOM NOME	INTERNO - NAO PROGRAMADA - MEIO AMBIENTE - VENTO
17867157_ 16802102	SERRA TALHADA	26/10/2022 00:51:32	26/10/2022 07:32:08	BOM NOME	INTERNO - NAO PROGRAMADA - MEIO AMBIENTE - VENTO
17867157_ 16802090	MIRANDIBA	26/10/2022 00:30:39	26/10/2022 00:42:19	BOM NOME	INTERNO - NAO PROGRAMADA - MEIO AMBIENTE - VENTO
17867157_ 16802090	FLORESTA	26/10/2022 00:30:39	26/10/2022 00:45:06	BOM NOME	INTERNO - NAO PROGRAMADA - MEIO AMBIENTE - VENTO
17867392_ 16803841	BELEM DE SAO FRANCISCO	26/10/2022 07:07:30	26/10/2022 20:08:43	CABROBO	INTERNO - NAO PROGRAMADA - MEIO AMBIENTE - VENTO
17867281_ 16802228	BODOCO	26/10/2022 06:25:48	26/10/2022 07:55:48	OURICURI	INTERNO - NAO PROGRAMADA - MEIO AMBIENTE - VENTO
17869343_ 16804380	BODOCO	27/10/2022 05:35:33	27/10/2022 08:42:00	OURICURI	INTERNO - NAO PROGRAMADA - MEIO AMBIENTE - VENTO
17866241_ 16802028	SALOA	25/10/2022 12:26:57	25/10/2022 22:45:00	BREJAO	INTERNO - NAO PROGRAMADA - MEIO AMBIENTE - VENTO
17866927_ 16801863	PETROLINA	25/10/2022 20:37:47	26/10/2022 09:00:00	BARRA DE BEBEDOURO	INTERNO - NAO PROGRAMADA - MEIO AMBIENTE - VENTO
17867609_ 16804017	LAGOA GRANDE	26/10/2022 08:14:12	26/10/2022 22:50:00	BARRA DE BEBEDOURO	INTERNO - NAO PROGRAMADA - MEIO AMBIENTE - VENTO
17868278_ 16806830	PETROLINA	26/10/2022 11:59:46	27/10/2022 09:30:00	BARRA DE BEBEDOURO	INTERNO - NAO PROGRAMADA - MEIO AMBIENTE - VENTO
17866945_ 16801874	PETROLINA	25/10/2022 20:46:26	26/10/2022 01:19:43	BARRA DE BEBEDOURO	INTERNO - NAO PROGRAMADA - MEIO AMBIENTE - VENTO
17869123_ 16804075	CORRENTES	26/10/2022 19:43:14	27/10/2022 03:00:00	ANGELIM	INTERNO - NAO PROGRAMADA - MEIO AMBIENTE - VENTO
17868341_ 16803700	AFOGADOS DA INGAZEIRA	26/10/2022 12:34:02	26/10/2022 15:25:00	AFOGADOS DA INGAZEIRA	INTERNO - NAO PROGRAMADA - MEIO AMBIENTE - VENTO
17868745_ 16814518	INGAZEIRA	26/10/2022 16:14:10	26/10/2022 18:38:00	AFOGADOS DA INGAZEIRA	INTERNO - NAO PROGRAMADA - MEIO AMBIENTE - VENTO
17866689_ 16836086	ARCOVERDE	25/10/2022 18:53:21	25/10/2022 19:57:47	ARCOVERDE	INTERNO - NAO PROGRAMADA - MEIO AMBIENTE - VENTO
17867354_ 16806736	ARCOVERDE	26/10/2022 18:22:15	26/10/2022 19:15:00	ARCOVERDE	INTERNO - NAO PROGRAMADA - MEIO AMBIENTE - VENTO
17867354_ 16806732	SERTANIA	26/10/2022 06:51:40	27/10/2022 17:33:01	ARCOVERDE	INTERNO - NAO PROGRAMADA - MEIO AMBIENTE - VENTO

17867199_ 16802173	PESQUEIRA	26/10/2022 03:51:29	26/10/2022 04:48:43	PESQUEIRA	INTERNO - NAO PROGRAMADA - MEIO AMBIENTE - VENTO
17868710_ 16803313	IBIMIRIM	26/10/2022 15:52:55	26/10/2022 16:01:10	AGUAS BELAS	INTERNO - NAO PROGRAMADA - MEIO AMBIENTE - VENTO
17868565_ 16803096	INAJA	26/10/2022 14:42:35	26/10/2022 17:30:38	INAJA	INTERNO - NAO PROGRAMADA - MEIO AMBIENTE - VENTO
17868565_ 16803570	MANARI	26/10/2022 17:31:23	26/10/2022 18:15:00	INAJA	INTERNO - NAO PROGRAMADA - MEIO AMBIENTE - VENTO
17869305_ 16804097	IBIMIRIM	27/10/2022 02:28:57	27/10/2022 08:35:00	IBIMIRIM	INTERNO - NAO PROGRAMADA - MEIO AMBIENTE - VENTO
17869305_ 16806039	IBIMIRIM	27/10/2022 21:05:57	27/10/2022 22:31:00	IBIMIRIM	INTERNO - NAO PROGRAMADA - MEIO AMBIENTE - VENTO
17869305_ 16804677	INAJA	27/10/2022 10:59:01	27/10/2022 11:04:10	INAJA	INTERNO - NAO PROGRAMADA - MEIO AMBIENTE - VENTO
17869305_ 16806039	IBIMIRIM	27/10/2022 21:05:57	27/10/2022 21:29:21	IBIMIRIM	INTERNO - NAO PROGRAMADA - MEIO AMBIENTE - VENTO
17869305_ 16804677	INAJA	27/10/2022 10:59:01	27/10/2022 11:04:10	IBIMIRIM	INTERNO - NAO PROGRAMADA - MEIO AMBIENTE - VENTO
17869305_ 16804097	INAJA	27/10/2022 02:28:57	27/10/2022 06:29:53	IBIMIRIM	INTERNO - NAO PROGRAMADA - MEIO AMBIENTE - VENTO
17869305_ 16804605	MANARI	27/10/2022 10:35:42	27/10/2022 10:46:34	INAJA	INTERNO - NAO PROGRAMADA - MEIO AMBIENTE - VENTO
17869305_ 16804097	MANARI	27/10/2022 02:28:57	27/10/2022 06:27:10	AGUAS BELAS	INTERNO - NAO PROGRAMADA - MEIO AMBIENTE - VENTO
17869305_ 16804097	MANARI	27/10/2022 02:28:57	27/10/2022 06:27:10	INAJA	INTERNO - NAO PROGRAMADA - MEIO AMBIENTE - VENTO
17866772_ 16802924	ITAIBA	25/10/2022 19:18:46	26/10/2022 10:30:00	INAJA	INTERNO - NAO PROGRAMADA - MEIO AMBIENTE - VENTO
17869272_ 16804279	BREJAO	26/10/2022 23:01:00	27/10/2022 08:30:00	GARANHUNS	INTERNO - NAO PROGRAMADA - MEIO AMBIENTE - VENTO
17870110_ 16827759	ITACURUBA	27/10/2022 11:47:24	28/10/2022 10:34:40	FLORESTA	INTERNO - NAO PROGRAMADA - MEIO AMBIENTE - VENTO
17870582_ 16806006	FLORESTA	27/10/2022 15:36:09	27/10/2022 20:10:00	FLORESTA	INTERNO - NAO PROGRAMADA - MEIO AMBIENTE - VENTO
17867333_ 16828008	LAGOA GRANDE	26/10/2022 06:42:36	26/10/2022 10:14:05	SANTA MARIA DA BOA VISTA	INTERNO - NAO PROGRAMADA - MEIO AMBIENTE - VENTO
17867099_ 16803455	SANTA MARIA DA BOA VISTA	25/10/2022 23:04:11	26/10/2022 16:52:00	SANTA MARIA DA BOA VISTA	INTERNO - NAO PROGRAMADA - MEIO AMBIENTE - VENTO
17866560_ 16806117	PETROLINA	25/10/2022 16:34:30	25/10/2022 19:45:00	MASSANGANO I	INTERNO - NAO PROGRAMADA - MEIO AMBIENTE - VENTO
17866902_ 16801845	PETROLINA	25/10/2022 22:52:00	26/10/2022 16:42:32	MASSANGANO I	INTERNO - NAO PROGRAMADA - MEIO AMBIENTE - VENTO
17869812_ 16805860	CARNAIBA	27/10/2022 09:32:58	27/10/2022 13:30:22	CARNAIBA	INTERNO - NAO PROGRAMADA - MEIO AMBIENTE - VENTO
17867864_ 16804114	SAO JOSE DO BELMONTE	26/10/2022 09:30:22	27/10/2022 02:38:00	SAO JOSE DO BELMONTE	INTERNO - NAO PROGRAMADA - MEIO AMBIENTE - VENTO
17866239_ 16830140	SERRA TALHADA	25/10/2022 12:26:29	25/10/2022 17:42:00	BOM NOME	INTERNO - NAO PROGRAMADA - MEIO AMBIENTE - VENTO



17867247_ 16806232	SERRITA	26/10/2022 05:47:23	26/10/2022 12:09:00	SERRITA	INTERNO - NAO PROGRAMADA - MEIO AMBIENTE - VENTO
17866624_ 16801714	SALGUEIRO	25/10/2022 17:35:03	25/10/2022 18:07:00	SALGUEIRO	INTERNO - NAO PROGRAMADA - MEIO AMBIENTE - VENTO
17866924_ 16837933	ARARIPINA	25/10/2022 20:33:41	26/10/2022 18:36:00	ARARIPINA	INTERNO - NAO PROGRAMADA - MEIO AMBIENTE - VENTO
17867047_ 16801931	SERRA TALHADA	25/10/2022 22:04:32	26/10/2022 00:08:20	FLORESTA	INTERNO - NAO PROGRAMADA - MEIO AMBIENTE - VENTO
17869463_ 16804656	PETROLINA	27/10/2022 07:14:38	27/10/2022 11:00:00	AFRANIO	INTERNO - NAO PROGRAMADA - MEIO AMBIENTE - VENTO
17869463_ 16804656	DORMENTES	27/10/2022 07:14:38	27/10/2022 11:00:00	AFRANIO	INTERNO - NAO PROGRAMADA - MEIO AMBIENTE - VENTO
17866213_ 16801844	POCAO	25/10/2022 12:10:17	25/10/2022 15:20:00	PESQUEIRA	INTERNO - NAO PROGRAMADA - MEIO AMBIENTE - VENTO
17866213_ 16801844	POCAO	25/10/2022 12:10:17	25/10/2022 15:20:00	PESQUEIRA	INTERNO - NAO PROGRAMADA - MEIO AMBIENTE - VENTO
17866671_ 16801872	CAPOEIRAS	25/10/2022 18:09:31	25/10/2022 20:49:00	CAETES	INTERNO - NAO PROGRAMADA - MEIO AMBIENTE - ANIMAIS
17866949_ 16810047	MIRANDIBA	25/10/2022 21:00:50	26/10/2022 01:45:00	BOM NOME	INTERNO - NAO PROGRAMADA - MEIO AMBIENTE - ANIMAIS
17867188_ 16802155	BELEM DE SAO FRANCISCO	26/10/2022 02:21:42	26/10/2022 08:32:07	CABROBO	INTERNO - NAO PROGRAMADA - MEIO AMBIENTE - ANIMAIS
17867315_ 16803984	PETROLINA	26/10/2022 06:36:16	26/10/2022 21:47:00	BARRA DE BEBEDOURO	INTERNO - NAO PROGRAMADA - MEIO AMBIENTE - ANIMAIS
17868512_ 16804714	CARNAUBEIRA DA PENHA	26/10/2022 14:06:21	27/10/2022 10:28:00	FLORESTA	INTERNO - NAO PROGRAMADA - MEIO AMBIENTE - ANIMAIS
17869613_ 16805170	LAJEDO	27/10/2022 08:17:35	27/10/2022 14:42:00	LAJEDO	INTERNO - NAO PROGRAMADA - MEIO AMBIENTE - ANIMAIS
17867135_ 16817271	PETROLINA	25/10/2022 23:35:49	26/10/2022 16:20:55	PETROLINA II	INTERNO - NAO PROGRAMADA - MEIO AMBIENTE - ANIMAIS
17868879_ 16807877	BELEM DE SAO FRANCISCO	26/10/2022 17:27:42	28/10/2022 16:24:00	CABROBO	INTERNO - NAO PROGRAMADA - MEIO AMBIENTE - ANIMAIS
17866931_ 16803494	SAO JOSE DO BELMONTE	26/10/2022 12:26:00	26/10/2022 14:54:00	BOM NOME	INTERNO - NAO PROGRAMADA - MEIO AMBIENTE - ARVORE OU VEGETACAO
17869719_ 16830557	PETROLINA	27/10/2022 09:02:54	27/10/2022 11:11:30	BARRA DE BEBEDOURO	INTERNO - NAO PROGRAMADA - MEIO AMBIENTE - ARVORE OU VEGETACAO
17869600_ 16804427	GARANHUNS	27/10/2022 08:27:12	27/10/2022 09:15:00	HELIOPOLIS	INTERNO - NAO PROGRAMADA - MEIO AMBIENTE - ARVORE OU VEGETACAO
17867139_ 16802519	FLORESTA	26/10/2022 10:06:24	26/10/2022 10:20:56	FLORESTA	INTERNO - NAO PROGRAMADA - MEIO AMBIENTE - ARVORE OU VEGETACAO
17867170_ 16802129	FLORESTA	26/10/2022 01:19:33	26/10/2022 01:33:35	FLORESTA	INTERNO - NAO PROGRAMADA - MEIO AMBIENTE - ARVORE OU VEGETACAO

17866494_ 16801369	TRIUNFO	25/10/2022 15:48:20	25/10/2022 15:59:41	FLORES	INTERNO - NAO PROGRAMADA - MEIO AMBIENTE - ARVORE OU VEGETACAO
17870765_ 16808229	EXU	27/10/2022 17:34:06	27/10/2022 21:28:00	EXU	INTERNO - NAO PROGRAMADA - MEIO AMBIENTE - ARVORE OU VEGETACAO
17867593_ 16803741	CUSTODIA	26/10/2022 08:16:49	26/10/2022 16:00:00	CUSTODIA	INTERNO - NAO PROGRAMADA - MEIO AMBIENTE - ARVORE OU VEGETACAO
17869668_ 16805065	CARNAIBA	27/10/2022 08:39:31	27/10/2022 12:45:00	CARNAIBA	INTERNO - NAO PROGRAMADA - MEIO AMBIENTE - ARVORE OU VEGETACAO
17870843_ 16807275	SAO JOSE DO BELMONTE	27/10/2022 18:29:11	27/10/2022 22:00:00	SAO JOSE DO BELMONTE	INTERNO - NAO PROGRAMADA - MEIO AMBIENTE - ARVORE OU VEGETACAO
17867552_ 16802312	IPUBI	26/10/2022 08:08:13	26/10/2022 13:47:06	TRINDADE	INTERNO - NAO PROGRAMADA - MEIO AMBIENTE - ARVORE OU VEGETACAO
17867338_ 16837934	TRINDADE	26/10/2022 06:50:04	26/10/2022 09:44:54	TRINDADE	INTERNO - NAO PROGRAMADA - MEIO AMBIENTE - ARVORE OU VEGETACAO
17867338_ 16837934	TRINDADE	26/10/2022 06:50:04	26/10/2022 11:56:00	TRINDADE	INTERNO - NAO PROGRAMADA - MEIO AMBIENTE - ARVORE OU VEGETACAO
17870612_ 16807894	CABROBO	27/10/2022 15:53:37	29/10/2022 03:30:00	CABROBO	INTERNO - NAO PROGRAMADA - MEIO AMBIENTE - ARVORE OU VEGETACAO
17867282_ 16802229	OROCO	26/10/2022 06:38:18	26/10/2022 11:00:00	PARNAMIRIM	INTERNO - NAO PROGRAMADA - MEIO AMBIENTE - DESCARGA ATMOSFERICA
17867191_ 16802166	SANTA MARIA DA BOA VISTA	26/10/2022 02:52:31	26/10/2022 18:46:00	PARNAMIRIM	INTERNO - NAO PROGRAMADA - MEIO AMBIENTE - DESCARGA ATMOSFERICA
17867050_ 16802903	BODOCO	26/10/2022 12:55:47	26/10/2022 13:10:00	OURICURI	INTERNO - NAO PROGRAMADA - MEIO AMBIENTE - DESCARGA ATMOSFERICA
17867050_ 16801945	OURICURI	25/10/2022 22:19:21	26/10/2022 00:01:38	OURICURI	INTERNO - NAO PROGRAMADA - MEIO AMBIENTE - DESCARGA ATMOSFERICA
17867050_ 16801945	BODOCO	25/10/2022 22:19:21	26/10/2022 11:13:00	OURICURI	INTERNO - NAO PROGRAMADA - MEIO AMBIENTE - DESCARGA ATMOSFERICA
17867267_ 16813121	BOM CONSELHO	26/10/2022 06:03:26	26/10/2022 09:45:00	BOM CONSELHO	INTERNO - NAO PROGRAMADA - MEIO AMBIENTE - DESCARGA ATMOSFERICA
17866661_ 16802044	ARARIPINA	25/10/2022 18:01:13	25/10/2022 22:00:00	ARARIPINA	INTERNO - NAO PROGRAMADA - MEIO AMBIENTE - DESCARGA ATMOSFERICA

17867304_ 16805075	DORMENTES	26/10/2022 06:29:02	27/10/2022 13:11:00	AFRANIO	INTERNO - NAO PROGRAMADA - MEIO AMBIENTE - DESCARGA ATMOSFERICA
17867416_ 16828035	DORMENTES	26/10/2022 07:09:27	26/10/2022 15:00:52	AFRANIO	INTERNO - NAO PROGRAMADA - MEIO AMBIENTE - DESCARGA ATMOSFERICA
17869164_ 16803856	ANGELIM	26/10/2022 20:30:29	26/10/2022 21:33:00	HELIOPOLIS	INTERNO - NAO PROGRAMADA - MEIO AMBIENTE - DESCARGA ATMOSFERICA
17869164_ 16803856	JUPI	26/10/2022 20:30:29	27/10/2022 00:44:00	HELIOPOLIS	INTERNO - NAO PROGRAMADA - MEIO AMBIENTE - DESCARGA ATMOSFERICA
17869307_ 16804415	FLORESTA	27/10/2022 08:57:00	27/10/2022 13:50:00	FLORESTA	INTERNO - NAO PROGRAMADA - MEIO AMBIENTE - DESCARGA ATMOSFERICA
17869307_ 16804105	FLORESTA	27/10/2022 02:48:30	27/10/2022 02:54:06	FLORESTA	INTERNO - NAO PROGRAMADA - MEIO AMBIENTE - DESCARGA ATMOSFERICA
17868222_ 16803682	GRANITO	26/10/2022 11:37:31	26/10/2022 17:42:00	EXU	INTERNO - NAO PROGRAMADA - MEIO AMBIENTE - DESCARGA ATMOSFERICA
17867156_ 16802082	SANTA MARIA DA BOA VISTA	26/10/2022 00:23:22	26/10/2022 13:36:12	SANTA MARIA DA BOA VISTA	INTERNO - NAO PROGRAMADA - MEIO AMBIENTE - DESCARGA ATMOSFERICA
17869431_ 16804935	TRINDADE	27/10/2022 06:55:26	27/10/2022 11:10:00	TRINDADE	INTERNO - NAO PROGRAMADA - MEIO AMBIENTE - DESCARGA ATMOSFERICA
17868040_ 16804924	OURICURI	26/10/2022 10:33:00	27/10/2022 10:05:00	TRINDADE	INTERNO - NAO PROGRAMADA - MEIO AMBIENTE - DESCARGA ATMOSFERICA
17867514_ 16804912	SANTA CRUZ	26/10/2022 07:50:30	27/10/2022 10:50:00	SANTA CRUZ	INTERNO - NAO PROGRAMADA - MEIO AMBIENTE - DESCARGA ATMOSFERICA
17867518_ 16815024	OURICURI	26/10/2022 07:51:01	26/10/2022 12:05:00	SANTA CRUZ	INTERNO - NAO PROGRAMADA - MEIO AMBIENTE - DESCARGA ATMOSFERICA
17868478_ 16802951	LAGOA GRANDE	26/10/2022 13:41:16	26/10/2022 13:50:14	BARRA DE BEBEDOURO	INTERNO - NAO PROGRAMADA - MEIO AMBIENTE - DESCARGA ATMOSFERICA
17868478_ 16802951	AFRANIO	26/10/2022 13:41:16	26/10/2022 13:52:15	AFRANIO	INTERNO - NAO PROGRAMADA - MEIO AMBIENTE - DESCARGA ATMOSFERICA
17867438_ 16802344	PETROLINA	26/10/2022 07:19:28	26/10/2022 11:15:00	PETROLINA II	INTERNO - NAO PROGRAMADA - MEIO AMBIENTE - QUEIMA OU INCENDIO
17869296_ 16804154	CAPOEIRAS	27/10/2022 01:49:03	27/10/2022 01:52:20	LAJEDO	INTERNO - NAO PROGRAMADA - MEIO AMBIENTE - VENTO
17868854_ 16803888	LAGOA DO OURO	26/10/2022 20:49:19	26/10/2022 20:53:21	BREJAO	INTERNO - NAO PROGRAMADA - MEIO AMBIENTE - VENTO

17867100_ 16801987	OROCO	25/10/2022 23:06:02	26/10/2022 14:15:00	PARNAMIRIM	INTERNO - NAO PROGRAMADA - MEIO AMBIENTE - VENTO
17867100_ 16801987	OROCO	25/10/2022 23:06:02	26/10/2022 15:14:00	PARNAMIRIM	INTERNO - NAO PROGRAMADA - MEIO AMBIENTE - VENTO
17867157_ 16802090	MIRANDIBA	26/10/2022 00:30:39	26/10/2022 00:45:06	BOM NOME	INTERNO - NAO PROGRAMADA - MEIO AMBIENTE - VENTO
17867157_ 16802090	CARNAUBEIRA DA PENHA	26/10/2022 00:30:39	26/10/2022 00:45:06	BOM NOME	INTERNO - NAO PROGRAMADA - MEIO AMBIENTE - VENTO
17867157_ 16802090	BELEM DE SAO FRANCISCO	26/10/2022 00:30:39	26/10/2022 00:45:06	BOM NOME	INTERNO - NAO PROGRAMADA - MEIO AMBIENTE - VENTO
17867157_ 16802102	MIRANDIBA	26/10/2022 00:51:32	26/10/2022 05:11:41	BOM NOME	INTERNO - NAO PROGRAMADA - MEIO AMBIENTE - VENTO
17867157_ 16802102	MIRANDIBA	26/10/2022 00:51:32	26/10/2022 07:36:00	BOM NOME	INTERNO - NAO PROGRAMADA - MEIO AMBIENTE - VENTO
17867157_ 16802102	FLORESTA	26/10/2022 00:51:32	26/10/2022 07:36:00	BOM NOME	INTERNO - NAO PROGRAMADA - MEIO AMBIENTE - VENTO
17870249_ 16806061	SERRA TALHADA	27/10/2022 12:49:14	27/10/2022 18:12:00	BOM NOME	INTERNO - NAO PROGRAMADA - MEIO AMBIENTE - VENTO
17869313_ 16805969	BOM CONSELHO	27/10/2022 03:34:24	27/10/2022 18:47:00	BOM CONSELHO	INTERNO - NAO PROGRAMADA - MEIO AMBIENTE - VENTO
17866912_ 16802598	BOM CONSELHO	25/10/2022 20:23:01	26/10/2022 08:18:00	BOM CONSELHO	INTERNO - NAO PROGRAMADA - MEIO AMBIENTE - VENTO
17866945_ 16801874	LAGOA GRANDE	25/10/2022 20:46:26	26/10/2022 01:19:43	SANTA MARIA DA BOA VISTA	INTERNO - NAO PROGRAMADA - MEIO AMBIENTE - VENTO
17869382_ 16804511	CANHOTINHO	27/10/2022 06:19:35	27/10/2022 09:20:01	ANGELIM	INTERNO - NAO PROGRAMADA - MEIO AMBIENTE - VENTO
17866288_ 16801838	AGUAS BELAS	25/10/2022 13:05:33	25/10/2022 17:25:00	AGUAS BELAS	INTERNO - NAO PROGRAMADA - MEIO AMBIENTE - VENTO
17867354_ 16806732	ARCOVERDE	26/10/2022 06:51:40	27/10/2022 10:10:00	ARCOVERDE	INTERNO - NAO PROGRAMADA - MEIO AMBIENTE - VENTO
17868710_ 16803313	IBIMIRIM	26/10/2022 15:52:55	26/10/2022 16:01:10	INAJA	INTERNO - NAO PROGRAMADA - MEIO AMBIENTE - VENTO
17868710_ 16803313	MANARI	26/10/2022 15:52:55	26/10/2022 16:01:10	INAJA	INTERNO - NAO PROGRAMADA - MEIO AMBIENTE - VENTO
17868565_ 16803570	IBIMIRIM	26/10/2022 17:31:23	26/10/2022 18:15:00	INAJA	INTERNO - NAO PROGRAMADA - MEIO AMBIENTE - VENTO
17868565_ 16803647	INAJA	26/10/2022 18:00:02	26/10/2022 20:30:00	INAJA	INTERNO - NAO PROGRAMADA - MEIO AMBIENTE - VENTO
17868565_ 16803647	INAJA	26/10/2022 18:00:02	26/10/2022 19:45:00	INAJA	INTERNO - NAO PROGRAMADA - MEIO AMBIENTE - VENTO
17869305_ 16804677	IBIMIRIM	27/10/2022 10:59:01	27/10/2022 11:04:10	INAJA	INTERNO - NAO PROGRAMADA - MEIO AMBIENTE - VENTO
17869305_ 16804627	MANARI	27/10/2022 10:39:22	27/10/2022 10:45:37	INAJA	INTERNO - NAO PROGRAMADA - MEIO AMBIENTE - VENTO
17869305_ 16804097	MANARI	27/10/2022 02:28:57	27/10/2022 06:29:53	INAJA	INTERNO - NAO PROGRAMADA - MEIO AMBIENTE - VENTO
17870690_ 16806251	MANARI	27/10/2022 16:52:18	28/10/2022 01:35:00	INAJA	INTERNO - NAO PROGRAMADA - MEIO AMBIENTE - VENTO

17870690_ 16806251	ITAIBA	27/10/2022 16:52:18	28/10/2022 01:35:00	INAJA	INTERNO - NAO PROGRAMADA - MEIO AMBIENTE - VENTO
17868699_ 16803466	GARANHUNS	26/10/2022 15:43:13	26/10/2022 17:08:00	GARANHUNS	INTERNO - NAO PROGRAMADA - MEIO AMBIENTE - VENTO
17867323_ 16803519	FLORESTA	26/10/2022 06:38:21	26/10/2022 16:40:00	FLORESTA	INTERNO - NAO PROGRAMADA - MEIO AMBIENTE - VENTO
17867850_ 16803255	SOLIDAO	26/10/2022 09:23:43	26/10/2022 14:41:00	TABIRA	INTERNO - NAO PROGRAMADA - MEIO AMBIENTE - VENTO
17867230_ 16802406	SERRA TALHADA	26/10/2022 05:29:59	26/10/2022 09:18:00	SERRA TALHADA	INTERNO - NAO PROGRAMADA - MEIO AMBIENTE - VENTO
17870083_ 16807966	SANTA MARIA DA BOA VISTA	27/10/2022 11:34:41	27/10/2022 21:08:00	SANTA MARIA DA BOA VISTA	INTERNO - NAO PROGRAMADA - MEIO AMBIENTE - VENTO
17866902_ 16801845	PETROLINA	25/10/2022 22:52:00	26/10/2022 02:42:00	MASSANGANO I	INTERNO - NAO PROGRAMADA - MEIO AMBIENTE - VENTO
17869701_ 16805868	CUSTODIA	27/10/2022 08:52:38	27/10/2022 13:54:00	CUSTODIA	INTERNO - NAO PROGRAMADA - MEIO AMBIENTE - VENTO
17866239_ 16830140	SERRA TALHADA	25/10/2022 12:26:29	25/10/2022 17:42:00	SAO JOSE DO BELMONTE	INTERNO - NAO PROGRAMADA - MEIO AMBIENTE - VENTO
17867247_ 16806232	SERRITA	26/10/2022 05:47:23	26/10/2022 11:13:00	SERRITA	INTERNO - NAO PROGRAMADA - MEIO AMBIENTE - VENTO
17869900_ 16804969	OURICURI	27/10/2022 10:07:33	27/10/2022 13:00:00	TRINDADE	INTERNO - NAO PROGRAMADA - MEIO AMBIENTE - VENTO
17867151_ 16802071	LAGOA GRANDE	26/10/2022 00:07:35	26/10/2022 17:17:00	SANTA MARIA DA BOA VISTA	INTERNO - NAO PROGRAMADA - MEIO AMBIENTE - VENTO
17869463_ 16804656	PETROLINA	27/10/2022 07:14:38	27/10/2022 11:00:00	BARRA DE BEBEDOURO	INTERNO - NAO PROGRAMADA - MEIO AMBIENTE - VENTO
17866213_ 16801844	POCAO	25/10/2022 12:10:17	25/10/2022 15:20:00	PESQUEIRA	INTERNO - NAO PROGRAMADA - MEIO AMBIENTE - VENTO
17867244_ 16802410	ALAGOINHA	26/10/2022 05:44:53	26/10/2022 09:35:00	PESQUEIRA	INTERNO - NAO PROGRAMADA - MEIO AMBIENTE - VENTO
17867049_ 16801934	CABROBO	25/10/2022 22:14:56	26/10/2022 16:37:11	CABROBO	INTERNO - NAO PROGRAMADA - MEIO AMBIENTE - VENTO
17867049_ 16801934	CABROBO	25/10/2022 22:14:56	26/10/2022 19:27:00	CABROBO	INTERNO - NAO PROGRAMADA - MEIO AMBIENTE - VENTO
17866659_ 16803171	BUIQUE	25/10/2022 17:59:19	26/10/2022 10:00:00	BUIQUE	INTERNO - NAO PROGRAMADA - MEIO AMBIENTE - ANIMAIS
17868366_ 16804979	BUIQUE	26/10/2022 12:54:21	27/10/2022 12:15:00	BUIQUE	INTERNO - NAO PROGRAMADA - MEIO AMBIENTE - ANIMAIS
17868451_ 16803691	CARNAIBA	26/10/2022 13:28:45	26/10/2022 16:40:00	AFOGADOS DA INGAZEIRA	INTERNO - NAO PROGRAMADA - MEIO AMBIENTE - ANIMAIS
17866454_ 16801605	IBIMIRIM	25/10/2022 15:18:38	25/10/2022 17:15:00	IBIMIRIM	INTERNO - NAO PROGRAMADA - MEIO AMBIENTE - ANIMAIS
17867573_ 16803577	OURICURI	26/10/2022 08:08:17	26/10/2022 13:00:22	OURICURI	INTERNO - NAO PROGRAMADA - MEIO AMBIENTE - ANIMAIS
17868697_ 16806826	PETROLINA	26/10/2022 15:41:52	26/10/2022 23:16:00	MASSANGANO II	INTERNO - NAO PROGRAMADA - MEIO AMBIENTE - ANIMAIS
17867945_ 16807957	PETROLINA	26/10/2022 09:52:24	26/10/2022 16:05:00	MASSANGANO II	INTERNO - NAO PROGRAMADA - MEIO AMBIENTE - ANIMAIS

17869948_ 16805101	PETROLINA	27/10/2022 10:21:51	27/10/2022 12:40:00	PETROLINA II	INTERNO - NAO PROGRAMADA - MEIO AMBIENTE - ANIMAIS
17866931_ 16802864	SAO JOSE DO BELMONTE	25/10/2022 20:36:59	26/10/2022 12:22:00	BOM NOME	INTERNO - NAO PROGRAMADA - MEIO AMBIENTE - ARVORE OU VEGETACAO
17867051_ 16803817	ARARIPINA	25/10/2022 23:28:00	27/10/2022 14:30:30	ARARIPINA	INTERNO - NAO PROGRAMADA - MEIO AMBIENTE - ARVORE OU VEGETACAO
17867312_ 16802230	ARARIPINA	26/10/2022 06:40:57	26/10/2022 11:33:00	ARARIPINA	INTERNO - NAO PROGRAMADA - MEIO AMBIENTE - ARVORE OU VEGETACAO
17867312_ 16802230	ARARIPINA	26/10/2022 06:40:57	26/10/2022 12:00:00	ARARIPINA	INTERNO - NAO PROGRAMADA - MEIO AMBIENTE - ARVORE OU VEGETACAO
17867139_ 16802277	MIRANDIBA	26/10/2022 07:34:34	26/10/2022 07:38:38	FLORESTA	INTERNO - NAO PROGRAMADA - MEIO AMBIENTE - ARVORE OU VEGETACAO
17867139_ 16802519	FLORESTA	26/10/2022 10:06:24	26/10/2022 17:15:00	FLORESTA	INTERNO - NAO PROGRAMADA - MEIO AMBIENTE - ARVORE OU VEGETACAO
17867170_ 16802129	SERRA TALHADA	26/10/2022 01:19:33	26/10/2022 18:25:00	FLORESTA	INTERNO - NAO PROGRAMADA - MEIO AMBIENTE - ARVORE OU VEGETACAO
17870942_ 16807921	SANTA CRUZ DA BAIXA VERDE	27/10/2022 19:50:34	28/10/2022 13:21:00	SERRA TALHADA	INTERNO - NAO PROGRAMADA - MEIO AMBIENTE - ARVORE OU VEGETACAO
17866719_ 16802956	PETROLANDIA	25/10/2022 18:42:51	26/10/2022 11:16:00	NOVA PETROLANDIA	INTERNO - NAO PROGRAMADA - MEIO AMBIENTE - ARVORE OU VEGETACAO
17869351_ 16805255	PETROLANDIA	27/10/2022 05:44:30	27/10/2022 14:00:00	NOVA PETROLANDIA	INTERNO - NAO PROGRAMADA - MEIO AMBIENTE - ARVORE OU VEGETACAO
17866985_ 16801903	PETROLINA	25/10/2022 21:17:09	25/10/2022 22:08:48	MASSANGANO I	INTERNO - NAO PROGRAMADA - MEIO AMBIENTE - ARVORE OU VEGETACAO
17867345_ 16803798	PETROLINA	26/10/2022 06:47:01	27/10/2022 15:00:00	MASSANGANO II	INTERNO - NAO PROGRAMADA - MEIO AMBIENTE - ARVORE OU VEGETACAO
17868757_ 16805880	PEDRA	26/10/2022 16:20:45	27/10/2022 17:00:00	VENTUROSA	INTERNO - NAO PROGRAMADA - MEIO AMBIENTE - ARVORE OU VEGETACAO
17869148_ 16806189	TUPANATINGA	26/10/2022 20:07:45	27/10/2022 12:57:00	BUIQUE	INTERNO - NAO PROGRAMADA - MEIO AMBIENTE - DESCARGA ATMOSFERICA
17867191_ 16802166	OROCO	26/10/2022 02:52:31	26/10/2022 17:22:00	PARNAMIRIM	INTERNO - NAO PROGRAMADA - MEIO AMBIENTE - DESCARGA ATMOSFERICA

17866650_ 16801671	SAO JOSE DO BELMONTE	25/10/2022 17:57:54	25/10/2022 22:56:16	BOM NOME	INTERNO - NAO PROGRAMADA - MEIO AMBIENTE - DESCARGA ATMOSFERICA
17866656_ 16813927	BODOCO	25/10/2022 18:11:15	26/10/2022 16:20:00	OURICURI	INTERNO - NAO PROGRAMADA - MEIO AMBIENTE - DESCARGA ATMOSFERICA
17867050_ 16801945	OURICURI	25/10/2022 22:19:21	25/10/2022 22:27:19	OURICURI	INTERNO - NAO PROGRAMADA - MEIO AMBIENTE - DESCARGA ATMOSFERICA
17867050_ 16801945	BODOCO	25/10/2022 22:19:21	25/10/2022 22:27:19	OURICURI	INTERNO - NAO PROGRAMADA - MEIO AMBIENTE - DESCARGA ATMOSFERICA
17868787_ 16803850	TRINDADE	26/10/2022 16:42:04	26/10/2022 20:41:00	TRINDADE	INTERNO - NAO PROGRAMADA - MEIO AMBIENTE - DESCARGA ATMOSFERICA
17866660_ 16802872	AFRANIO	25/10/2022 18:00:33	26/10/2022 10:20:00	AFRANIO	INTERNO - NAO PROGRAMADA - MEIO AMBIENTE - DESCARGA ATMOSFERICA
17866678_ 16803502	AFRANIO	25/10/2022 18:12:47	26/10/2022 16:36:00	AFRANIO	INTERNO - NAO PROGRAMADA - MEIO AMBIENTE - DESCARGA ATMOSFERICA
17867258_ 16802865	AFRANIO	26/10/2022 05:51:15	26/10/2022 11:53:00	AFRANIO	INTERNO - NAO PROGRAMADA - MEIO AMBIENTE - DESCARGA ATMOSFERICA
17867681_ 16805332	IBIMIRIM	26/10/2022 08:40:22	27/10/2022 13:38:00	INAJA	INTERNO - NAO PROGRAMADA - MEIO AMBIENTE - DESCARGA ATMOSFERICA
17869164_ 16803856	CALCADO	26/10/2022 20:30:29	27/10/2022 00:44:00	LAJEDO	INTERNO - NAO PROGRAMADA - MEIO AMBIENTE - DESCARGA ATMOSFERICA
17869307_ 16804415	FLORESTA	27/10/2022 08:57:00	27/10/2022 13:50:00	BOM NOME	INTERNO - NAO PROGRAMADA - MEIO AMBIENTE - DESCARGA ATMOSFERICA
17869307_ 16804105	CARNAUBEIRA DA PENHA	27/10/2022 02:48:30	27/10/2022 08:36:00	FLORESTA	INTERNO - NAO PROGRAMADA - MEIO AMBIENTE - DESCARGA ATMOSFERICA
17867579_ 16806171	BETANIA	26/10/2022 08:11:11	26/10/2022 10:56:00	FLORES	INTERNO - NAO PROGRAMADA - MEIO AMBIENTE - DESCARGA ATMOSFERICA
17869972_ 16814612	EXU	27/10/2022 10:30:10	27/10/2022 14:30:00	EXU	INTERNO - NAO PROGRAMADA - MEIO AMBIENTE - DESCARGA ATMOSFERICA
17869469_ 16804882	MOREILANDIA	27/10/2022 07:19:05	27/10/2022 11:10:00	EXU	INTERNO - NAO PROGRAMADA - MEIO AMBIENTE - DESCARGA ATMOSFERICA
17869693_ 16814178	BODOCO	27/10/2022 08:47:39	27/10/2022 12:40:00	EXU	INTERNO - NAO PROGRAMADA - MEIO AMBIENTE - DESCARGA ATMOSFERICA

17868779_ 16807961	SERRA TALHADA	26/10/2022 16:38:02	26/10/2022 22:50:00	SERRA TALHADA	INTERNO - NAO PROGRAMADA - MEIO AMBIENTE - DESCARGA ATMOSFERICA
17870007_ 16805824	SANTA CRUZ DA BAIXA VERDE	27/10/2022 10:48:14	27/10/2022 12:40:00	SERRA TALHADA	INTERNO - NAO PROGRAMADA - MEIO AMBIENTE - DESCARGA ATMOSFERICA
17870687_ 16806022	TACARATU	27/10/2022 16:50:40	27/10/2022 21:05:00	NOVA PETROLANDIA	INTERNO - NAO PROGRAMADA - MEIO AMBIENTE - DESCARGA ATMOSFERICA
17866891_ 16802396	PETROLINA	25/10/2022 20:06:43	26/10/2022 09:20:00	MASSANGANO II	INTERNO - NAO PROGRAMADA - MEIO AMBIENTE - DESCARGA ATMOSFERICA
17867042_ 16803717	PETROLINA	25/10/2022 22:04:35	26/10/2022 15:12:00	DOM AVELAR	INTERNO - NAO PROGRAMADA - MEIO AMBIENTE - DESCARGA ATMOSFERICA
17869497_ 16804547	PETROLINA	27/10/2022 07:32:30	27/10/2022 09:35:00	DOM AVELAR	INTERNO - NAO PROGRAMADA - MEIO AMBIENTE - DESCARGA ATMOSFERICA
17869603_ 16807435	CUSTODIA	27/10/2022 08:13:57	27/10/2022 13:08:00	CUSTODIA	INTERNO - NAO PROGRAMADA - MEIO AMBIENTE - DESCARGA ATMOSFERICA
17869357_ 16826104	CUSTODIA	27/10/2022 05:50:52	27/10/2022 07:29:14	CUSTODIA	INTERNO - NAO PROGRAMADA - MEIO AMBIENTE - DESCARGA ATMOSFERICA
17867563_ 16803772	CARNAIBA	26/10/2022 08:04:01	26/10/2022 13:40:00	CARNAIBA	INTERNO - NAO PROGRAMADA - MEIO AMBIENTE - DESCARGA ATMOSFERICA
17866699_ 16806312	CARNAIBA	25/10/2022 18:30:21	26/10/2022 15:05:00	CARNAIBA	INTERNO - NAO PROGRAMADA - MEIO AMBIENTE - DESCARGA ATMOSFERICA
17867156_ 16802082	SANTA MARIA DA BOA VISTA	26/10/2022 00:23:22	26/10/2022 14:25:00	SANTA MARIA DA BOA VISTA	INTERNO - NAO PROGRAMADA - MEIO AMBIENTE - DESCARGA ATMOSFERICA
17867381_ 16803037	SALGUEIRO	26/10/2022 07:01:44	26/10/2022 10:07:00	SERRITA	INTERNO - NAO PROGRAMADA - MEIO AMBIENTE - DESCARGA ATMOSFERICA
17868880_ 16825964	TACARATU	26/10/2022 17:27:47	27/10/2022 08:33:23	ITAPARICA	INTERNO - NAO PROGRAMADA - MEIO AMBIENTE - DESCARGA ATMOSFERICA
17867928_ 16803321	OURICURI	26/10/2022 09:47:20	26/10/2022 15:30:00	TRINDADE	INTERNO - NAO PROGRAMADA - MEIO AMBIENTE - DESCARGA ATMOSFERICA
17869263_ 16805060	SANTA CRUZ	26/10/2022 22:22:17	27/10/2022 13:15:00	SANTA CRUZ	INTERNO - NAO PROGRAMADA - MEIO AMBIENTE - DESCARGA ATMOSFERICA
17867492_ 16803436	PETROLINA	26/10/2022 07:37:55	26/10/2022 14:44:00	PETROLINA II	INTERNO - NAO PROGRAMADA - MEIO AMBIENTE - DESCARGA ATMOSFERICA



17867764_ 16804589	PETROLINA	26/10/2022 09:04:17	26/10/2022 16:09:00	PETROLINA II	INTERNO - NAO PROGRAMADA - MEIO AMBIENTE - DESCARGA ATMOSFERICA
17868478_ 16802951	PETROLINA	26/10/2022 13:41:16	26/10/2022 13:50:14	AFRANIO	INTERNO - NAO PROGRAMADA - MEIO AMBIENTE - DESCARGA ATMOSFERICA
17869747_ 16816456	PESQUEIRA	27/10/2022 09:05:04	27/10/2022 11:19:00	PESQUEIRA	INTERNO - NAO PROGRAMADA - MEIO AMBIENTE - DESCARGA ATMOSFERICA
17867072_ 16803414	BODOCO	25/10/2022 22:40:37	26/10/2022 15:00:51	OURICURI	INTERNO - NAO PROGRAMADA - MEIO AMBIENTE - QUEIMA OU INCENDIO
17870000_ 16804951	JUPI	27/10/2022 12:30:00	27/10/2022 13:00:06	LAJEDO	INTERNO - NAO PROGRAMADA - MEIO AMBIENTE - QUEIMA OU INCENDIO
17869296_ 16804154	CAPOEIRAS	27/10/2022 01:49:03	27/10/2022 05:11:00	CAETES	INTERNO - NAO PROGRAMADA - MEIO AMBIENTE - VENTO
17869296_ 16804154	CAETES	27/10/2022 01:49:03	27/10/2022 03:00:59	CAETES	INTERNO - NAO PROGRAMADA - MEIO AMBIENTE - VENTO
17868854_ 16803888	GARANHUNS	26/10/2022 20:49:19	26/10/2022 20:53:21	GARANHUNS	INTERNO - NAO PROGRAMADA - MEIO AMBIENTE - VENTO
17867100_ 16801987	OROCO	25/10/2022 23:06:02	26/10/2022 13:22:00	PARNAMIRIM	INTERNO - NAO PROGRAMADA - MEIO AMBIENTE - VENTO
17867157_ 16802090	SERRA TALHADA	26/10/2022 00:30:39	26/10/2022 00:45:06	BOM NOME	INTERNO - NAO PROGRAMADA - MEIO AMBIENTE - VENTO
17867157_ 16802102	MIRANDIBA	26/10/2022 00:51:32	26/10/2022 05:56:10	BOM NOME	INTERNO - NAO PROGRAMADA - MEIO AMBIENTE - VENTO
17867157_ 16802090	SAO JOSE DO BELMONTE	26/10/2022 00:30:39	26/10/2022 00:45:06	BOM NOME	INTERNO - NAO PROGRAMADA - MEIO AMBIENTE - VENTO
17867157_ 16802102	CARNAUBEIRA DA PENHA	26/10/2022 00:51:32	26/10/2022 05:08:00	BOM NOME	INTERNO - NAO PROGRAMADA - MEIO AMBIENTE - VENTO
17867157_ 16802102	CARNAUBEIRA DA PENHA	26/10/2022 00:51:32	26/10/2022 07:36:00	FLORESTA	INTERNO - NAO PROGRAMADA - MEIO AMBIENTE - VENTO
17867157_ 16802102	SAO JOSE DO BELMONTE	26/10/2022 00:51:32	26/10/2022 05:56:10	BOM NOME	INTERNO - NAO PROGRAMADA - MEIO AMBIENTE - VENTO
17867157_ 16802090	SAO JOSE DO BELMONTE	26/10/2022 00:30:39	26/10/2022 00:42:19	BOM NOME	INTERNO - NAO PROGRAMADA - MEIO AMBIENTE - VENTO
17867157_ 16802102	SERRA TALHADA	26/10/2022 00:51:32	26/10/2022 07:36:00	FLORESTA	INTERNO - NAO PROGRAMADA - MEIO AMBIENTE - VENTO
17868823_ 16804038	BODOCO	26/10/2022 16:59:39	26/10/2022 23:55:00	OURICURI	INTERNO - NAO PROGRAMADA - MEIO AMBIENTE - VENTO
17867281_ 16802228	OURICURI	26/10/2022 06:25:48	26/10/2022 07:55:48	OURICURI	INTERNO - NAO PROGRAMADA - MEIO AMBIENTE - VENTO
17868128_ 16803275	IATI	26/10/2022 10:57:05	26/10/2022 15:55:00	BOM CONSELHO	INTERNO - NAO PROGRAMADA - MEIO AMBIENTE - VENTO
17866945_ 16802343	LAGOA GRANDE	26/10/2022 08:35:49	26/10/2022 08:40:45	BARRA DE BEBEDOURO	INTERNO - NAO PROGRAMADA - MEIO AMBIENTE - VENTO
17867714_ 16811763	ARARIPINA	26/10/2022 09:03:14	26/10/2022 10:45:00	ARARIPINA	INTERNO - NAO PROGRAMADA - MEIO AMBIENTE - VENTO

17866847_ 16802030	ARARIPINA	25/10/2022 19:46:33	25/10/2022 21:55:00	ARARIPINA	INTERNO - NAO PROGRAMADA - MEIO AMBIENTE - VENTO
17869256_ 16826101	AFOGADOS DA INGAZEIRA	26/10/2022 21:58:47	27/10/2022 07:18:00	AFOGADOS DA INGAZEIRA	INTERNO - NAO PROGRAMADA - MEIO AMBIENTE - VENTO
17870628_ 16805855	AFOGADOS DA INGAZEIRA	27/10/2022 16:02:52	27/10/2022 18:34:00	AFOGADOS DA INGAZEIRA	INTERNO - NAO PROGRAMADA - MEIO AMBIENTE - VENTO
17867354_ 16806732	PESQUEIRA	26/10/2022 06:51:40	27/10/2022 17:33:01	PESQUEIRA	INTERNO - NAO PROGRAMADA - MEIO AMBIENTE - VENTO
17867199_ 16802173	ARCOVERDE	26/10/2022 03:51:29	26/10/2022 04:48:43	ARCOVERDE	INTERNO - NAO PROGRAMADA - MEIO AMBIENTE - VENTO
17869305_ 16804677	IBIMIRIM	27/10/2022 10:59:01	27/10/2022 19:08:00	IBIMIRIM	INTERNO - NAO PROGRAMADA - MEIO AMBIENTE - VENTO
17869305_ 16804097	INAJA	27/10/2022 02:28:57	27/10/2022 06:29:53	INAJA	INTERNO - NAO PROGRAMADA - MEIO AMBIENTE - VENTO
17869305_ 16804605	TUPANATINGA	27/10/2022 10:35:42	27/10/2022 10:46:34	IBIMIRIM	INTERNO - NAO PROGRAMADA - MEIO AMBIENTE - VENTO
17869305_ 16804605	MANARI	27/10/2022 10:35:42	27/10/2022 10:46:34	AGUAS BELAS	INTERNO - NAO PROGRAMADA - MEIO AMBIENTE - VENTO
17869305_ 16804097	INAJA	27/10/2022 02:28:57	27/10/2022 02:40:15	INAJA	INTERNO - NAO PROGRAMADA - MEIO AMBIENTE - VENTO
17869305_ 16804605	IBIMIRIM	27/10/2022 10:35:42	27/10/2022 10:46:34	INAJA	INTERNO - NAO PROGRAMADA - MEIO AMBIENTE - VENTO
17869272_ 16804279	BREJAO	26/10/2022 23:01:00	27/10/2022 08:30:00	BREJAO	INTERNO - NAO PROGRAMADA - MEIO AMBIENTE - VENTO
17870582_ 16806006	CARNAUBEIRA DA PENHA	27/10/2022 15:36:09	27/10/2022 20:10:00	FLORESTA	INTERNO - NAO PROGRAMADA - MEIO AMBIENTE - VENTO
17869269_ 16804277	MOREILANDIA	26/10/2022 22:38:53	27/10/2022 10:30:00	EXU	INTERNO - NAO PROGRAMADA - MEIO AMBIENTE - VENTO
17870245_ 16806685	MOREILANDIA	27/10/2022 12:48:25	28/10/2022 09:55:00	EXU	INTERNO - NAO PROGRAMADA - MEIO AMBIENTE - VENTO
17867818_ 16804530	SANTA CRUZ	26/10/2022 09:16:03	27/10/2022 09:45:00	SANTA MARIA DA BOA VISTA	INTERNO - NAO PROGRAMADA - MEIO AMBIENTE - VENTO
17868936_ 16830113	SANTA MARIA DA BOA VISTA	26/10/2022 17:51:46	26/10/2022 23:52:00	SANTA MARIA DA BOA VISTA	INTERNO - NAO PROGRAMADA - MEIO AMBIENTE - VENTO
17866902_ 16801845	PETROLINA	25/10/2022 22:52:00	25/10/2022 23:37:24	MASSANGANO I	INTERNO - NAO PROGRAMADA - MEIO AMBIENTE - VENTO
17869570_ 16804658	IGUARACI	27/10/2022 08:05:31	27/10/2022 11:07:00	SAO JOSE DO EGITO	INTERNO - NAO PROGRAMADA - MEIO AMBIENTE - VENTO
17869570_ 16804658	IGUARACI	27/10/2022 08:05:31	27/10/2022 10:20:00	SAO JOSE DO EGITO	INTERNO - NAO PROGRAMADA - MEIO AMBIENTE - VENTO
17869570_ 16804658	INGAZEIRA	27/10/2022 08:05:31	27/10/2022 10:20:00	AFOGADOS DA INGAZEIRA	INTERNO - NAO PROGRAMADA - MEIO AMBIENTE - VENTO
17869570_ 16804658	INGAZEIRA	27/10/2022 08:05:31	27/10/2022 11:07:00	SAO JOSE DO EGITO	INTERNO - NAO PROGRAMADA - MEIO AMBIENTE - VENTO
17869325_ 16804253	INGAZEIRA	27/10/2022 05:04:22	27/10/2022 07:30:00	AFOGADOS DA INGAZEIRA	INTERNO - NAO PROGRAMADA - MEIO AMBIENTE - VENTO
17870326_ 16805909	VERDEJANTE	27/10/2022 13:25:50	27/10/2022 14:20:00	SAO JOSE DO BELMONTE	INTERNO - NAO PROGRAMADA - MEIO AMBIENTE - VENTO

17869928_ 16814157	OURICURI	27/10/2022 10:15:08	27/10/2022 12:25:00	TRINDADE	INTERNO - NAO PROGRAMADA - MEIO AMBIENTE - VENTO
17869567_ 16804941	SANTA FILOMENA	27/10/2022 08:03:03	27/10/2022 10:05:00	SANTA CRUZ	INTERNO - NAO PROGRAMADA - MEIO AMBIENTE - VENTO
17867324_ 16803728	PETROLINA	26/10/2022 06:38:32	26/10/2022 19:32:00	AFRANIO	INTERNO - NAO PROGRAMADA - MEIO AMBIENTE - VENTO
17868531_ 16803070	CABROBO	26/10/2022 14:17:39	26/10/2022 14:28:00	CABROBO	INTERNO - NAO PROGRAMADA - MEIO AMBIENTE - VENTO
17870486_ 16832324	OROCO	27/10/2022 14:44:38	28/10/2022 12:03:01	PARNAMIRIM	INTERNO - NAO PROGRAMADA - MEIO AMBIENTE - ANIMAIS
17866409_ 16801868	CALCADO	25/10/2022 14:31:18	25/10/2022 21:00:00	LAJEDO	INTERNO - NAO PROGRAMADA - MEIO AMBIENTE - ANIMAIS
17870632_ 16806472	PETROLINA	27/10/2022 16:09:10	28/10/2022 07:03:00	DOM AVELAR	INTERNO - NAO PROGRAMADA - MEIO AMBIENTE - ANIMAIS
17867007_ 16802050	CANHOTINHO	25/10/2022 21:32:46	25/10/2022 23:28:00	QUIPAPA	INTERNO - NAO PROGRAMADA - MEIO AMBIENTE - ANIMAIS
17871022_ 16811072	ALAGOINHA	27/10/2022 21:15:15	28/10/2022 12:45:00	PESQUEIRA	INTERNO - NAO PROGRAMADA - MEIO AMBIENTE - ANIMAIS
17870753_ 16806754	TEREZINHA	27/10/2022 17:25:56	28/10/2022 10:40:00	BREJAO	INTERNO - NAO PROGRAMADA - MEIO AMBIENTE - ARVORE OU VEGETACAO
17870753_ 16806754	TEREZINHA	27/10/2022 17:25:56	28/10/2022 10:40:00	BOM CONSELHO	INTERNO - NAO PROGRAMADA - MEIO AMBIENTE - ARVORE OU VEGETACAO
17866931_ 16802864	SERRA TALHADA	25/10/2022 20:36:59	26/10/2022 12:22:00	BOM NOME	INTERNO - NAO PROGRAMADA - MEIO AMBIENTE - ARVORE OU VEGETACAO
17866933_ 16802891	PETROLINA	25/10/2022 20:38:34	26/10/2022 12:20:00	BARRA DE BEBEDOURO	INTERNO - NAO PROGRAMADA - MEIO AMBIENTE - ARVORE OU VEGETACAO
17867139_ 16802277	FLORESTA	26/10/2022 07:34:34	26/10/2022 07:54:24	FLORESTA	INTERNO - NAO PROGRAMADA - MEIO AMBIENTE - ARVORE OU VEGETACAO
17867170_ 16802129	FLORESTA	26/10/2022 01:19:33	26/10/2022 19:25:00	FLORESTA	INTERNO - NAO PROGRAMADA - MEIO AMBIENTE - ARVORE OU VEGETACAO
17867036_ 16837893	SANTA MARIA DA BOA VISTA	25/10/2022 23:11:18	26/10/2022 11:00:00	SANTA MARIA DA BOA VISTA	INTERNO - NAO PROGRAMADA - MEIO AMBIENTE - ARVORE OU VEGETACAO
17867036_ 16837894	SANTA MARIA DA BOA VISTA	25/10/2022 23:15:37	26/10/2022 06:36:00	SANTA MARIA DA BOA VISTA	INTERNO - NAO PROGRAMADA - MEIO AMBIENTE - ARVORE OU VEGETACAO
17867036_ 16837894	SANTA MARIA DA BOA VISTA	25/10/2022 23:15:37	27/10/2022 13:49:30	SANTA MARIA DA BOA VISTA	INTERNO - NAO PROGRAMADA - MEIO AMBIENTE - ARVORE OU VEGETACAO
17867036_ 16837925	SANTA MARIA DA BOA VISTA	27/10/2022 11:10:01	27/10/2022 13:49:30	SANTA MARIA DA BOA VISTA	INTERNO - NAO PROGRAMADA - MEIO AMBIENTE - ARVORE OU VEGETACAO

17870592_ 16805955	BODOCO	27/10/2022 15:42:43	27/10/2022 18:55:00	OURICURI	INTERNO - NAO PROGRAMADA - MEIO AMBIENTE - ARVORE OU VEGETACAO
17870801_ 16807184	TACARATU	27/10/2022 17:54:08	28/10/2022 09:50:00	NOVA PETROLANDIA	INTERNO - NAO PROGRAMADA - MEIO AMBIENTE - ARVORE OU VEGETACAO
17866985_ 16801903	PETROLINA	25/10/2022 21:17:09	26/10/2022 12:00:00	MASSANGANO I	INTERNO - NAO PROGRAMADA - MEIO AMBIENTE - ARVORE OU VEGETACAO
17867345_ 16803801	PETROLINA	26/10/2022 14:00:00	27/10/2022 15:00:00	MASSANGANO II	INTERNO - NAO PROGRAMADA - MEIO AMBIENTE - ARVORE OU VEGETACAO
17870076_ 16805570	JUPI	27/10/2022 11:31:41	27/10/2022 15:10:32	LAJEDO	INTERNO - NAO PROGRAMADA - MEIO AMBIENTE - ARVORE OU VEGETACAO
17868715_ 16805487	SANTA CRUZ	26/10/2022 15:50:46	27/10/2022 15:44:00	SANTA CRUZ	INTERNO - NAO PROGRAMADA - MEIO AMBIENTE - ARVORE OU VEGETACAO
17867191_ 16802166	PARNAMIRIM	26/10/2022 02:52:31	26/10/2022 18:07:00	PARNAMIRIM	INTERNO - NAO PROGRAMADA - MEIO AMBIENTE - DESCARGA ATMOSFERICA
17866650_ 16801671	SAO JOSE DO BELMONTE	25/10/2022 17:57:54	25/10/2022 19:02:00	BOM NOME	INTERNO - NAO PROGRAMADA - MEIO AMBIENTE - DESCARGA ATMOSFERICA
17866650_ 16801671	SERRA TALHADA	25/10/2022 17:57:54	25/10/2022 19:05:10	BOM NOME	INTERNO - NAO PROGRAMADA - MEIO AMBIENTE - DESCARGA ATMOSFERICA
17867050_ 16801945	BODOCO	25/10/2022 22:19:21	26/10/2022 00:03:17	OURICURI	INTERNO - NAO PROGRAMADA - MEIO AMBIENTE - DESCARGA ATMOSFERICA
17866706_ 16806197	TUPANATINGA	25/10/2022 18:36:28	27/10/2022 16:58:00	BUIQUE	INTERNO - NAO PROGRAMADA - MEIO AMBIENTE - DESCARGA ATMOSFERICA
17869659_ 16805296	MANARI	27/10/2022 08:34:56	27/10/2022 14:16:00	INAJA	INTERNO - NAO PROGRAMADA - MEIO AMBIENTE - DESCARGA ATMOSFERICA
17869164_ 16803856	SAO JOAO	26/10/2022 20:30:29	26/10/2022 22:13:00	HELIOPOLIS	INTERNO - NAO PROGRAMADA - MEIO AMBIENTE - DESCARGA ATMOSFERICA
17869164_ 16803856	SAO JOAO	26/10/2022 20:30:29	26/10/2022 21:33:00	ANGELIM	INTERNO - NAO PROGRAMADA - MEIO AMBIENTE - DESCARGA ATMOSFERICA
17867348_ 16802921	FLORESTA	26/10/2022 06:47:59	26/10/2022 10:32:00	FLORESTA	INTERNO - NAO PROGRAMADA - MEIO AMBIENTE - DESCARGA ATMOSFERICA
17869417_ 16804544	FLORES	27/10/2022 06:44:38	27/10/2022 10:15:00	FLORES	INTERNO - NAO PROGRAMADA - MEIO AMBIENTE - DESCARGA ATMOSFERICA

17870292_ 16818048	MOREILANDIA	27/10/2022 13:10:22	27/10/2022 18:17:34	EXU	INTERNO - NAO PROGRAMADA - MEIO AMBIENTE - DESCARGA ATMOSFERICA
17869531_ 16809776	SERRA TALHADA	27/10/2022 07:49:45	27/10/2022 10:20:00	SERRA TALHADA	INTERNO - NAO PROGRAMADA - MEIO AMBIENTE - DESCARGA ATMOSFERICA
17869440_ 16804457	OURICURI	27/10/2022 06:58:44	27/10/2022 09:40:00	OURICURI	INTERNO - NAO PROGRAMADA - MEIO AMBIENTE - DESCARGA ATMOSFERICA
17866888_ 16801834	PETROLINA	25/10/2022 20:15:18	26/10/2022 11:36:39	MASSANGANO I	INTERNO - NAO PROGRAMADA - MEIO AMBIENTE - DESCARGA ATMOSFERICA
17869484_ 16805263	JUPI	27/10/2022 07:41:32	27/10/2022 15:30:56	LAJEDO	INTERNO - NAO PROGRAMADA - MEIO AMBIENTE - DESCARGA ATMOSFERICA
17867202_ 16802965	PETROLINA	26/10/2022 03:41:34	26/10/2022 13:00:00	DOM AVELAR	INTERNO - NAO PROGRAMADA - MEIO AMBIENTE - DESCARGA ATMOSFERICA
17866547_ 16813125	LAGOA DO OURO	25/10/2022 16:28:07	26/10/2022 10:50:00	CORRENTES	INTERNO - NAO PROGRAMADA - MEIO AMBIENTE - DESCARGA ATMOSFERICA
17868949_ 16803943	SALGUEIRO	26/10/2022 21:36:00	27/10/2022 11:48:00	SALGUEIRO	INTERNO - NAO PROGRAMADA - MEIO AMBIENTE - DESCARGA ATMOSFERICA
17868949_ 16803655	SALGUEIRO	26/10/2022 18:04:25	26/10/2022 20:03:00	SALGUEIRO	INTERNO - NAO PROGRAMADA - MEIO AMBIENTE - DESCARGA ATMOSFERICA
17868949_ 16803655	SALGUEIRO	26/10/2022 18:04:25	26/10/2022 22:05:00	SALGUEIRO	INTERNO - NAO PROGRAMADA - MEIO AMBIENTE - DESCARGA ATMOSFERICA
17867381_ 16803037	SALGUEIRO	26/10/2022 07:01:44	26/10/2022 10:41:00	SALGUEIRO	INTERNO - NAO PROGRAMADA - MEIO AMBIENTE - DESCARGA ATMOSFERICA
17867300_ 16803055	OURICURI	26/10/2022 06:25:50	26/10/2022 10:54:00	SANTA CRUZ	INTERNO - NAO PROGRAMADA - MEIO AMBIENTE - DESCARGA ATMOSFERICA
17866944_ 16802834	PETROLINA	25/10/2022 20:47:28	26/10/2022 10:30:00	PETROLINA II	INTERNO - NAO PROGRAMADA - MEIO AMBIENTE - DESCARGA ATMOSFERICA
17866576_ 16803646	PESQUEIRA	25/10/2022 16:44:54	26/10/2022 16:35:00	PESQUEIRA	INTERNO - NAO PROGRAMADA - MEIO AMBIENTE - DESCARGA ATMOSFERICA
17866519_ 16803586	SANTA TEREZINHA	25/10/2022 15:59:52	27/10/2022 11:40:00	SAO JOSE DO EGITO	INTERNO - NAO PROGRAMADA - MEIO AMBIENTE - QUEIMA OU INCENDIO
17867979_ 16802769	PETROLINA	26/10/2022 10:19:25	26/10/2022 14:30:00	PETROLINA I	INTERNO - NAO PROGRAMADA - MEIO AMBIENTE - QUEIMA OU INCENDIO

17868560_ 16803067	BREJAO	26/10/2022 14:35:16	26/10/2022 17:10:22	BREJAO	INTERNO - NAO PROGRAMADA - MEIO AMBIENTE - VENTO
17867100_ 16801987	OROCO	25/10/2022 23:06:02	26/10/2022 12:38:59	PARNAMIRIM	INTERNO - NAO PROGRAMADA - MEIO AMBIENTE - VENTO
17867157_ 16802102	SALGUEIRO	26/10/2022 00:51:32	26/10/2022 05:11:41	BOM NOME	INTERNO - NAO PROGRAMADA - MEIO AMBIENTE - VENTO
17867157_ 16802090	SALGUEIRO	26/10/2022 00:30:39	26/10/2022 00:45:06	BOM NOME	INTERNO - NAO PROGRAMADA - MEIO AMBIENTE - VENTO
17867157_ 16802102	MIRANDIBA	26/10/2022 00:51:32	26/10/2022 05:23:12	BOM NOME	INTERNO - NAO PROGRAMADA - MEIO AMBIENTE - VENTO
17867157_ 16802090	CARNAUBEIRA DA PENHA	26/10/2022 00:30:39	26/10/2022 00:45:06	FLORESTA	INTERNO - NAO PROGRAMADA - MEIO AMBIENTE - VENTO
17867157_ 16802102	CARNAUBEIRA DA PENHA	26/10/2022 00:51:32	26/10/2022 05:23:12	FLORESTA	INTERNO - NAO PROGRAMADA - MEIO AMBIENTE - VENTO
17867157_ 16802102	SALGUEIRO	26/10/2022 00:51:32	26/10/2022 05:11:41	SALGUEIRO	INTERNO - NAO PROGRAMADA - MEIO AMBIENTE - VENTO
17870249_ 16806061	FLORESTA	27/10/2022 12:49:14	28/10/2022 09:59:00	BOM NOME	INTERNO - NAO PROGRAMADA - MEIO AMBIENTE - VENTO
17867281_ 16802228	BODOCO	26/10/2022 06:25:48	26/10/2022 08:01:00	OURICURI	INTERNO - NAO PROGRAMADA - MEIO AMBIENTE - VENTO
17870719_ 16805696	BOM CONSELHO	27/10/2022 17:07:28	27/10/2022 17:16:07	BOM CONSELHO	INTERNO - NAO PROGRAMADA - MEIO AMBIENTE - VENTO
17868063_ 16802582	PETROLINA	26/10/2022 10:47:43	26/10/2022 11:20:00	BARRA DE BEBEDOURO	INTERNO - NAO PROGRAMADA - MEIO AMBIENTE - VENTO
17866945_ 16801874	LAGOA GRANDE	25/10/2022 20:46:26	26/10/2022 01:19:43	BARRA DE BEBEDOURO	INTERNO - NAO PROGRAMADA - MEIO AMBIENTE - VENTO
17866670_ 16803969	ARARIPINA	25/10/2022 18:09:03	26/10/2022 22:09:00	ARARIPINA	INTERNO - NAO PROGRAMADA - MEIO AMBIENTE - VENTO
17869486_ 16807510	FLORES	27/10/2022 07:27:46	27/10/2022 09:39:00	AFOGADOS DA INGAZEIRA	INTERNO - NAO PROGRAMADA - MEIO AMBIENTE - VENTO
17868565_ 16803096	INAJA	26/10/2022 14:42:35	26/10/2022 18:00:01	INAJA	INTERNO - NAO PROGRAMADA - MEIO AMBIENTE - VENTO
17868565_ 16803647	INAJA	26/10/2022 18:00:02	26/10/2022 19:24:00	INAJA	INTERNO - NAO PROGRAMADA - MEIO AMBIENTE - VENTO
17868565_ 16803570	INAJA	26/10/2022 17:31:23	26/10/2022 17:51:00	INAJA	INTERNO - NAO PROGRAMADA - MEIO AMBIENTE - VENTO
17869305_ 16804677	IBIMIRIM	27/10/2022 10:59:01	27/10/2022 18:40:00	IBIMIRIM	INTERNO - NAO PROGRAMADA - MEIO AMBIENTE - VENTO
17869305_ 16805773	IBIMIRIM	27/10/2022 17:15:00	27/10/2022 17:19:30	IBIMIRIM	INTERNO - NAO PROGRAMADA - MEIO AMBIENTE - VENTO
17869305_ 16804677	IBIMIRIM	27/10/2022 10:59:01	27/10/2022 11:46:20	IBIMIRIM	INTERNO - NAO PROGRAMADA - MEIO AMBIENTE - VENTO
17869305_ 16804677	IBIMIRIM	27/10/2022 10:59:01	27/10/2022 18:23:00	IBIMIRIM	INTERNO - NAO PROGRAMADA - MEIO AMBIENTE - VENTO
17869305_ 16804097	INAJA	27/10/2022 02:28:57	27/10/2022 02:40:15	IBIMIRIM	INTERNO - NAO PROGRAMADA - MEIO AMBIENTE - VENTO
17869305_ 16804677	IBIMIRIM	27/10/2022 10:59:01	27/10/2022 19:10:00	IBIMIRIM	INTERNO - NAO PROGRAMADA - MEIO AMBIENTE - VENTO

17869305_ 16804097	IBIMIRIM	27/10/2022 02:28:57	27/10/2022 06:27:10	AGUAS BELAS	INTERNO - NAO PROGRAMADA - MEIO AMBIENTE - VENTO
17867323_ 16803519	SERRA TALHADA	26/10/2022 06:38:21	26/10/2022 16:40:00	FLORESTA	INTERNO - NAO PROGRAMADA - MEIO AMBIENTE - VENTO
17867850_ 16803255	SOLIDAO	26/10/2022 09:23:43	26/10/2022 14:30:00	TABIRA	INTERNO - NAO PROGRAMADA - MEIO AMBIENTE - VENTO
17866658_ 16802046	SOLIDAO	25/10/2022 17:58:34	25/10/2022 23:24:00	TABIRA	INTERNO - NAO PROGRAMADA - MEIO AMBIENTE - VENTO
17870762_ 16807798	AFOGADOS DA INGAZEIRA	27/10/2022 17:30:30	27/10/2022 20:30:00	TABIRA	INTERNO - NAO PROGRAMADA - MEIO AMBIENTE - VENTO
17868677_ 16828050	SANTA MARIA DA BOA VISTA	26/10/2022 15:28:48	27/10/2022 17:59:07	SANTA MARIA DA BOA VISTA	INTERNO - NAO PROGRAMADA - MEIO AMBIENTE - VENTO
17866563_ 16803227	PETROLINA	25/10/2022 16:40:07	26/10/2022 09:40:00	MASSANGANO I	INTERNO - NAO PROGRAMADA - MEIO AMBIENTE - VENTO
17866902_ 16801845	PETROLINA	25/10/2022 22:52:00	25/10/2022 23:37:24	BARRA DE BEBEDOURO	INTERNO - NAO PROGRAMADA - MEIO AMBIENTE - VENTO
17867140_ 16802058	PETROLINA	25/10/2022 23:47:20	26/10/2022 15:09:02	MASSANGANO II	INTERNO - NAO PROGRAMADA - MEIO AMBIENTE - VENTO
17869903_ 16830092	PETROLINA	27/10/2022 10:08:49	27/10/2022 12:14:00	MASSANGANO II	INTERNO - NAO PROGRAMADA - MEIO AMBIENTE - VENTO
17870154_ 16807284	ITAPETIM	27/10/2022 12:13:27	27/10/2022 16:19:00	SAO JOSE DO EGITO	INTERNO - NAO PROGRAMADA - MEIO AMBIENTE - VENTO
17867023_ 16802168	SALGUEIRO	25/10/2022 21:46:27	26/10/2022 00:52:37	SALGUEIRO	INTERNO - NAO PROGRAMADA - MEIO AMBIENTE - VENTO
17868648_ 16804234	VERDEJANTE	26/10/2022 15:16:15	27/10/2022 07:18:00	SAO JOSE DO BELMONTE	INTERNO - NAO PROGRAMADA - MEIO AMBIENTE - VENTO
17867814_ 16830286	TACARATU	26/10/2022 09:14:52	27/10/2022 11:18:00	ITAPARICA	INTERNO - NAO PROGRAMADA - MEIO AMBIENTE - VENTO
17867814_ 16830286	TACARATU	26/10/2022 09:14:52	27/10/2022 11:18:00	INAJA	INTERNO - NAO PROGRAMADA - MEIO AMBIENTE - VENTO
17866615_ 16801638	SANTA FILOMENA	25/10/2022 17:31:19	25/10/2022 19:01:14	SANTA CRUZ	INTERNO - NAO PROGRAMADA - MEIO AMBIENTE - VENTO
17869345_ 16804546	QUIPAPA	27/10/2022 05:37:12	27/10/2022 12:40:00	QUIPAPA	INTERNO - NAO PROGRAMADA - MEIO AMBIENTE - VENTO
17869320_ 16804842	PETROLINA	27/10/2022 04:48:16	27/10/2022 09:45:00	AFRANIO	INTERNO - NAO PROGRAMADA - MEIO AMBIENTE - VENTO
17870516_ 16805867	PETROLINA	27/10/2022 14:58:26	27/10/2022 18:35:00	AFRANIO	INTERNO - NAO PROGRAMADA - MEIO AMBIENTE - VENTO
17867499_ 16830290	OURICURI	26/10/2022 07:40:40	27/10/2022 09:41:00	PARNAMIRIM	INTERNO - NAO PROGRAMADA - MEIO AMBIENTE - VENTO
17867499_ 16830290	PARNAMIRIM	26/10/2022 07:40:40	27/10/2022 09:41:00	PARNAMIRIM	INTERNO - NAO PROGRAMADA - MEIO AMBIENTE - VENTO
17867873_ 16803631	PETROLANDIA	26/10/2022 09:33:45	26/10/2022 15:49:00	NOVA PETROLANDIA	INTERNO - NAO PROGRAMADA - MEIO AMBIENTE - ANIMAIS
17867573_ 16803577	BODOCO	26/10/2022 08:08:17	26/10/2022 13:00:22	OURICURI	INTERNO - NAO PROGRAMADA - MEIO AMBIENTE - ANIMAIS
17870510_ 16805289	CARNAIBA	26/10/2022 23:33:54	26/10/2022 23:38:48	CARNAIBA	INTERNO - NAO PROGRAMADA - MEIO AMBIENTE - ANIMAIS

17867312_ 16802358	ARARIPINA	26/10/2022 08:54:04	26/10/2022 08:57:27	ARARIPINA	INTERNO - NAO PROGRAMADA - MEIO AMBIENTE - ARVORE OU VEGETACAO
17869639_ 16806941	PEDRA	27/10/2022 08:38:25	28/10/2022 13:37:00	ARCOVERDE	INTERNO - NAO PROGRAMADA - MEIO AMBIENTE - ARVORE OU VEGETACAO
17867139_ 16802519	BETANIA	26/10/2022 10:06:24	26/10/2022 10:20:56	FLORESTA	INTERNO - NAO PROGRAMADA - MEIO AMBIENTE - ARVORE OU VEGETACAO
17867139_ 16802519	SERRA TALHADA	26/10/2022 10:06:24	26/10/2022 10:20:56	FLORESTA	INTERNO - NAO PROGRAMADA - MEIO AMBIENTE - ARVORE OU VEGETACAO
17867139_ 16802277	SERRA TALHADA	26/10/2022 07:34:34	26/10/2022 07:38:38	FLORESTA	INTERNO - NAO PROGRAMADA - MEIO AMBIENTE - ARVORE OU VEGETACAO
17867139_ 16802277	SERRA TALHADA	26/10/2022 07:34:34	26/10/2022 07:38:38	SERRA TALHADA	INTERNO - NAO PROGRAMADA - MEIO AMBIENTE - ARVORE OU VEGETACAO
17867170_ 16802129	FLORESTA	26/10/2022 01:19:33	26/10/2022 18:25:00	FLORESTA	INTERNO - NAO PROGRAMADA - MEIO AMBIENTE - ARVORE OU VEGETACAO
17870196_ 16805914	TRIUNFO	27/10/2022 12:41:03	27/10/2022 15:39:00	FLORES	INTERNO - NAO PROGRAMADA - MEIO AMBIENTE - ARVORE OU VEGETACAO
17868271_ 16811803	TRIUNFO	26/10/2022 11:54:32	27/10/2022 09:24:00	FLORES	INTERNO - NAO PROGRAMADA - MEIO AMBIENTE - ARVORE OU VEGETACAO
17866494_ 16801369	FLORES	25/10/2022 15:48:20	25/10/2022 18:43:00	FLORES	INTERNO - NAO PROGRAMADA - MEIO AMBIENTE - ARVORE OU VEGETACAO
17870046_ 16808726	FLORES	27/10/2022 11:17:11	29/10/2022 11:20:00	FLORES	INTERNO - NAO PROGRAMADA - MEIO AMBIENTE - ARVORE OU VEGETACAO
17867036_ 16837901	SANTA MARIA DA BOA VISTA	26/10/2022 06:36:38	26/10/2022 07:47:00	SANTA MARIA DA BOA VISTA	INTERNO - NAO PROGRAMADA - MEIO AMBIENTE - ARVORE OU VEGETACAO
17866985_ 16802027	PETROLINA	25/10/2022 23:22:12	25/10/2022 23:30:30	MASSANGANO I	INTERNO - NAO PROGRAMADA - MEIO AMBIENTE - ARVORE OU VEGETACAO
17867338_ 16837934	ARARIPINA	26/10/2022 06:50:04	26/10/2022 14:02:00	TRINDADE	INTERNO - NAO PROGRAMADA - MEIO AMBIENTE - ARVORE OU VEGETACAO
17867338_ 16837934	TRINDADE	26/10/2022 06:50:04	26/10/2022 10:41:00	TRINDADE	INTERNO - NAO PROGRAMADA - MEIO AMBIENTE - ARVORE OU VEGETACAO
17867338_ 16837934	ARARIPINA	26/10/2022 06:50:04	26/10/2022 14:50:00	TRINDADE	INTERNO - NAO PROGRAMADA - MEIO AMBIENTE - ARVORE OU VEGETACAO



17867338_ 16837934	ARARIPINA	26/10/2022 06:50:04	26/10/2022 14:02:00	ARARIPINA	INTERNO - NAO PROGRAMADA - MEIO AMBIENTE - ARVORE OU VEGETACAO
17868666_ 16805949	PETROLINA	26/10/2022 15:27:24	27/10/2022 15:55:00	AFRANIO	INTERNO - NAO PROGRAMADA - MEIO AMBIENTE - ARVORE OU VEGETACAO
17867282_ 16802229	OROCO	26/10/2022 06:38:18	26/10/2022 10:25:00	PARNAMIRIM	INTERNO - NAO PROGRAMADA - MEIO AMBIENTE - DESCARGA ATMOSFERICA
17867191_ 16802166	SANTA MARIA DA BOA VISTA	26/10/2022 02:52:31	26/10/2022 17:22:00	PARNAMIRIM	INTERNO - NAO PROGRAMADA - MEIO AMBIENTE - DESCARGA ATMOSFERICA
17868458_ 16803428	BODOCO	26/10/2022 13:30:40	26/10/2022 16:15:00	OURICURI	INTERNO - NAO PROGRAMADA - MEIO AMBIENTE - DESCARGA ATMOSFERICA
17867126_ 16802036	BODOCO	25/10/2022 23:34:15	26/10/2022 10:59:28	OURICURI	INTERNO - NAO PROGRAMADA - MEIO AMBIENTE - DESCARGA ATMOSFERICA
17869153_ 16815429	BOM CONSELHO	26/10/2022 20:13:41	27/10/2022 10:00:00	BOM CONSELHO	INTERNO - NAO PROGRAMADA - MEIO AMBIENTE - DESCARGA ATMOSFERICA
17869378_ 16804574	IATI	27/10/2022 06:17:47	27/10/2022 11:00:00	BOM CONSELHO	INTERNO - NAO PROGRAMADA - MEIO AMBIENTE - DESCARGA ATMOSFERICA
17870978_ 16807070	PETROLINA	27/10/2022 20:11:10	28/10/2022 10:25:00	BARRA DE BEBEDOURO	INTERNO - NAO PROGRAMADA - MEIO AMBIENTE - DESCARGA ATMOSFERICA
17869811_ 16805070	PETROLINA	27/10/2022 09:32:04	27/10/2022 12:42:00	BARRA DE BEBEDOURO	INTERNO - NAO PROGRAMADA - MEIO AMBIENTE - DESCARGA ATMOSFERICA
17867720_ 16814487	DORMENTES	26/10/2022 08:48:11	27/10/2022 08:18:00	AFRANIO	INTERNO - NAO PROGRAMADA - MEIO AMBIENTE - DESCARGA ATMOSFERICA
17867291_ 16803040	AFRANIO	26/10/2022 06:23:17	26/10/2022 13:59:00	AFRANIO	INTERNO - NAO PROGRAMADA - MEIO AMBIENTE - DESCARGA ATMOSFERICA
17869986_ 16805786	SERTANIA	27/10/2022 10:39:01	27/10/2022 16:55:00	ARCOVERDE	INTERNO - NAO PROGRAMADA - MEIO AMBIENTE - DESCARGA ATMOSFERICA
17866203_ 16825919	INAJA	25/10/2022 12:04:55	26/10/2022 16:05:00	INAJA	INTERNO - NAO PROGRAMADA - MEIO AMBIENTE - DESCARGA ATMOSFERICA
17867585_ 16809706	TUPANATINGA	26/10/2022 08:12:21	27/10/2022 15:00:01	BUIQUE	INTERNO - NAO PROGRAMADA - MEIO AMBIENTE - DESCARGA ATMOSFERICA
17870362_ 16805663	CARNAUBEIRA DA PENHA	27/10/2022 13:42:24	27/10/2022 16:20:00	FLORESTA	INTERNO - NAO PROGRAMADA - MEIO AMBIENTE - DESCARGA ATMOSFERICA

17869307_ 16804415	SERRA TALHADA	27/10/2022 08:57:00	27/10/2022 13:50:00	FLORESTA	INTERNO - NAO PROGRAMADA - MEIO AMBIENTE - DESCARGA ATMOSFERICA
17869307_ 16804105	FLORESTA	27/10/2022 02:48:30	27/10/2022 08:36:00	BOM NOME	INTERNO - NAO PROGRAMADA - MEIO AMBIENTE - DESCARGA ATMOSFERICA
17870687_ 16806022	PETROLANDIA	27/10/2022 16:50:40	27/10/2022 21:05:00	NOVA PETROLANDIA	INTERNO - NAO PROGRAMADA - MEIO AMBIENTE - DESCARGA ATMOSFERICA
17869544_ 16804797	JUCATI	27/10/2022 07:58:06	27/10/2022 11:53:49	LAJEDO	INTERNO - NAO PROGRAMADA - MEIO AMBIENTE - DESCARGA ATMOSFERICA
17869704_ 16807365	ITAPETIM	27/10/2022 08:53:20	27/10/2022 12:30:00	SAO JOSE DO EGITO	INTERNO - NAO PROGRAMADA - MEIO AMBIENTE - DESCARGA ATMOSFERICA
17868949_ 16803655	SALGUEIRO	26/10/2022 18:04:25	26/10/2022 22:08:46	SALGUEIRO	INTERNO - NAO PROGRAMADA - MEIO AMBIENTE - DESCARGA ATMOSFERICA
17870859_ 16806949	SALGUEIRO	27/10/2022 18:31:37	28/10/2022 10:10:50	SALGUEIRO	INTERNO - NAO PROGRAMADA - MEIO AMBIENTE - DESCARGA ATMOSFERICA
17868818_ 16832311	PETROLINA	26/10/2022 16:56:31	27/10/2022 12:55:00	PETROLINA II	INTERNO - NAO PROGRAMADA - MEIO AMBIENTE - DESCARGA ATMOSFERICA
17867743_ 16804922	DORMENTES	26/10/2022 08:56:49	27/10/2022 11:35:00	AFRANIO	INTERNO - NAO PROGRAMADA - MEIO AMBIENTE - DESCARGA ATMOSFERICA
17868478_ 16802951	PETROLINA	26/10/2022 13:41:16	26/10/2022 13:50:14	BARRA DE BEBEDOURO	INTERNO - NAO PROGRAMADA - MEIO AMBIENTE - DESCARGA ATMOSFERICA
17868478_ 16802951	PETROLINA	26/10/2022 13:41:16	26/10/2022 13:50:14	MASSANGANO I	INTERNO - NAO PROGRAMADA - MEIO AMBIENTE - DESCARGA ATMOSFERICA

## Anexo II – Laudo de evento meteorológico (CLIMATEMPO)



Climatempo Energia

## **LAUDO METEOROLÓGICO DE EVENTO CLIMÁTICO 24 a 27 de outubro de 2022**

**Produzido por:**

CLIMATEMPO

**Cliente:**

CELPE-Pernambuco

Novembro, 2022

## Sumário

<b>1</b>	<b>Análise de Evento Meteorológico</b>	<b>2</b>
1.1	Região de Estudo . . . . .	2
1.2	Descrição do Evento . . . . .	2
1.3	Abrangência do Evento . . . . .	2
<b>2</b>	<b>Classificação COBRADE</b>	<b>9</b>
2.1	Resumo do Evento . . . . .	9
<b>3</b>	<b>Referências</b>	<b>10</b>
<b>4</b>	<b>Anexos</b>	<b>11</b>

# 1 Análise de Evento Meteorológico

## 1.1 Região de Estudo

Na figura a seguir é apresentada a área de concessão da CELPE-Pernambuco, dividida em regionais, a serem analisadas neste relatório.

Figura 1: Regionais do estado do Pernambuco atendidas pela CELPE-Pernambuco.



## 1.2 Descrição do Evento

A passagem de uma frente fria pela costa do Nordeste brasileiro favoreceu a convergência dos ventos sobre o estado de Pernambuco. Essa situação manteve as condições favoráveis para a formação de nuvens de chuva que atuaram sobre a área de concessão da CELPE-PE. Houve registro de chuva volumosa, em especial entre os dias 25 de outubro e 26 de outubro.

## 1.3 Abrangência do Evento

A fim de identificar núcleos de chuva atuantes na atmosfera e visualizar o desenvolvimento e posição de sistemas meteorológicos são utilizadas imagens de satélite. A partir dessas análises, é possível inferir a abrangência do evento e também determinar o horário de início e fim do evento.

As Figuras 2 e 5 apresentam as imagens do satélite GOES 16 (Canal 13) a cada 3 horas para cada dia do evento, durante o período de 24 a 27 de outubro de 2022. Os tons mais quentes (amarelo, vermelho e rosa) indicam a presença de nuvens de grande desenvolvimento vertical, geralmente associadas à ocorrência

de tempo severo.

No dia 24 de outubro (Figura 2) é possível observar a formação de nuvens de pouco desenvolvimento vertical entre o fim da tarde e a noite. No 25 de outubro (Figura 3) já a partir da manhã, observa-se a formação e o deslocamento de áreas de nuvens pelo oeste de Pernambuco. Durante a tarde, inclusive, é possível identificar a presença de áreas com potencial para chuva forte durante a tarde e a noite. No 26 de outubro (Figura 4) durante a madrugada e início da manhã observa-se a persistência de nuvens com grande desenvolvimento vertical, em especial sobre as áreas do Sertão e Agreste. No restante do dia a presença de nuvens rasas predominou, com chuva fraca associada. No 27 de outubro (Figura 5) nuvens rasas predominaram ao longo de todo o dia sobre o Sertão Pernambucano. Nas demais regiões as nuvens foram se dissipando no decorrer da tarde.

Figura 2: Imagens realçadas do satélite GOES-16 das 00 BRT até 21 BRT (a cada 3 horas) para o dia 24 de outubro.

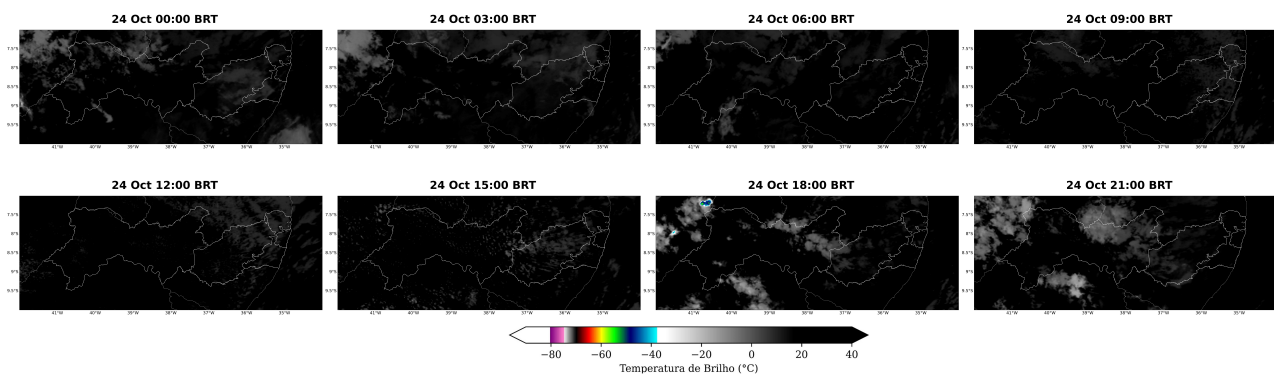


Figura 3: Imagens realçadas do satélite GOES-16 das 00 BRT até 21 BRT (a cada 3 horas) para o dia 25 de outubro.

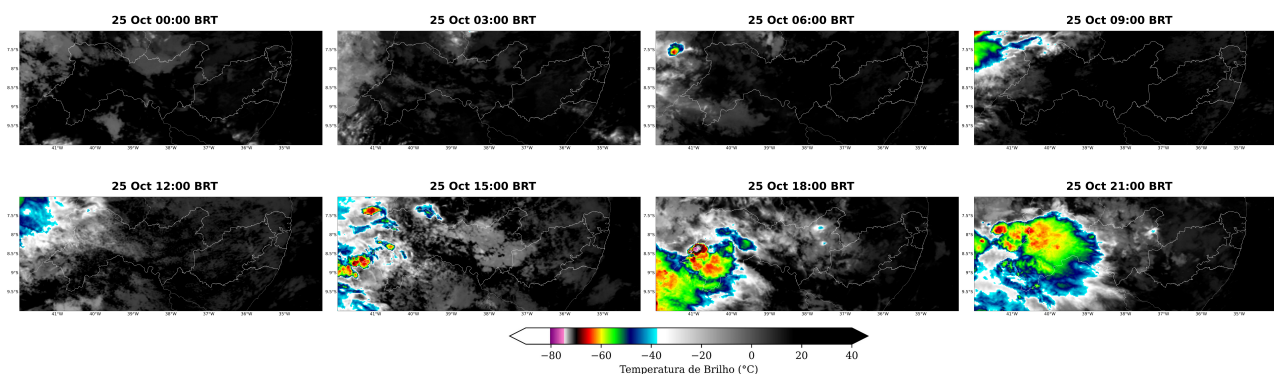


Figura 4: Imagens realçadas do satélite GOES-16 das 00 BRT até 21 BRT (a cada 3 horas) para o dia 26 de outubro.

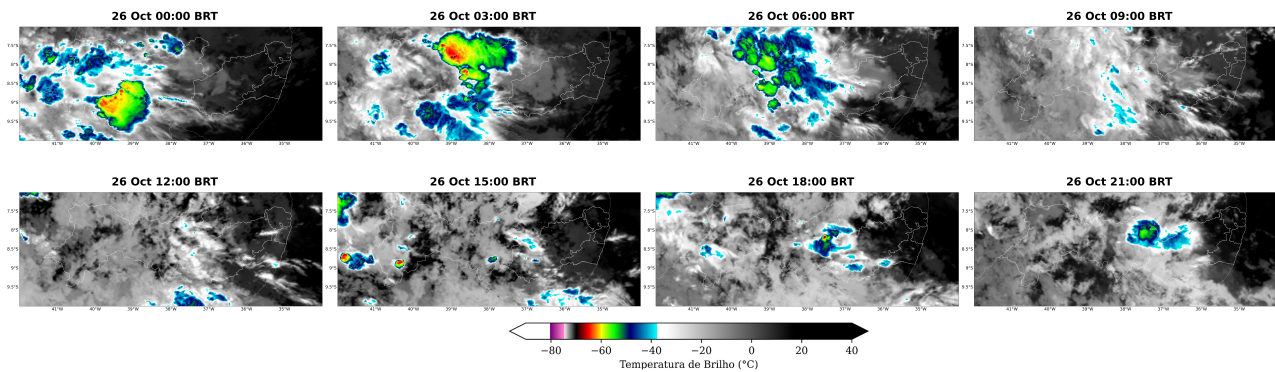
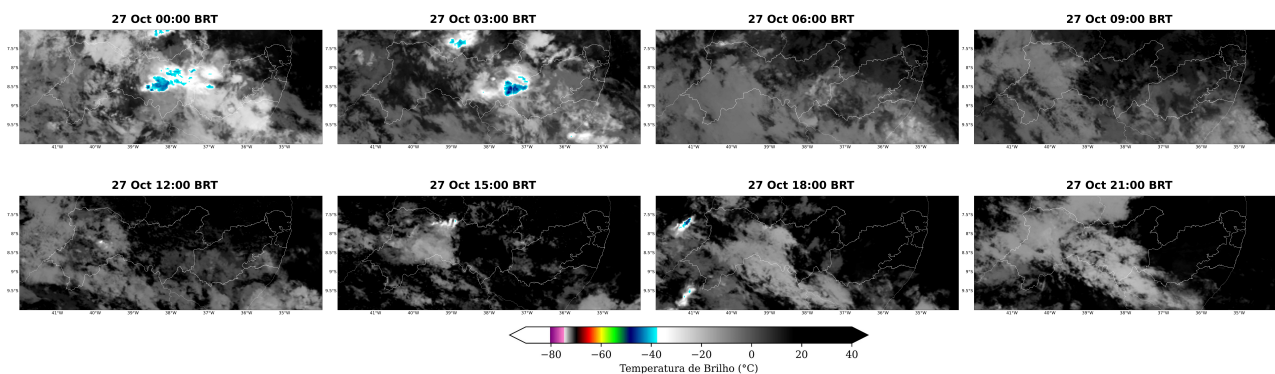


Figura 5: Imagens realçadas do satélite GOES-16 das 00 BRT até 21 BRT (a cada 3 horas) para o dia 27 de outubro.



Para facilitar a compreensão espacial dos volumes de chuva registrados em Pernambuco, as figuras à seguir mostram os acumulados diários de chuva (Figuras 6-9) registrada pelas estações meteorológicas do INMET e do CEMADEN. Os tons mais frios (verde, azul e roxo) indicam chuvas mais intensas. A classificação da intensidade da chuva acumulada diária é apresentada na referência [4].

As estações meteorológicas realizam medições pontuais, porém, esses valores são representativos de toda a área em seu entorno. Além disso, essa análise pode ser combinada com as imagens de satélite a fim de se obter uma maior confiabilidade da ocorrência de chuva na região.

Não houve registro de chuva no dia 24 de outubro conforme é possível observar pelo mapa da Figura 6. No dia 25 de outubro (Figura 7) houve registro de chuva extrema no Sertão Pernambucano, com acumulado superior a 50 mm. Nas áreas Agreste e Mata houve registro de chuva fraca. No dia 26 de outubro (Figura 8) as regionais do Sertão e do Agreste registraram chuva extrema, com volumes superiores a 70 mm em um período de 24 horas. No 27 de outubro (Figura 9) houve registro de chuva forte (acumulados entre 25 e 50 mm/dia) nas áreas do Sertão, Agreste e Mata.



Na Figura 10 é apresentado o acumulado do período de 24 a 27 de outubro de 2022. As áreas Sertão e Agreste foram as que registraram os maiores acumulados durante o evento, com destaque para o volume acima de 175 mm na regional do Sertão.

Figura 6: Acumulado diário de precipitação sobre o estado de Pernambuco para o dia 24 de outubro, baseado nas estações meteorológicas do INMET e CEMADEN

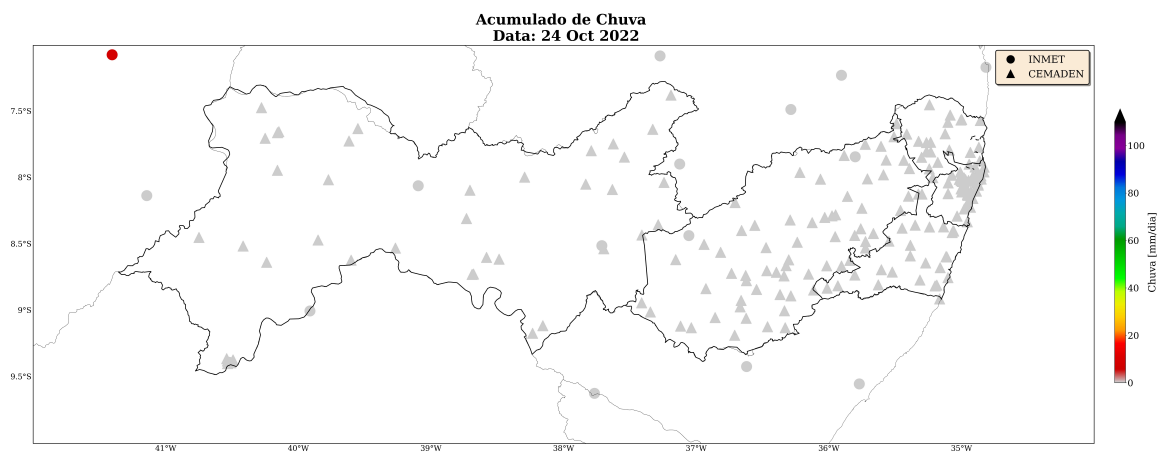


Figura 7: Acumulado diário de precipitação sobre o estado de Pernambuco para o dia 25 de outubro, baseado nas estações meteorológicas do INMET e CEMADEN

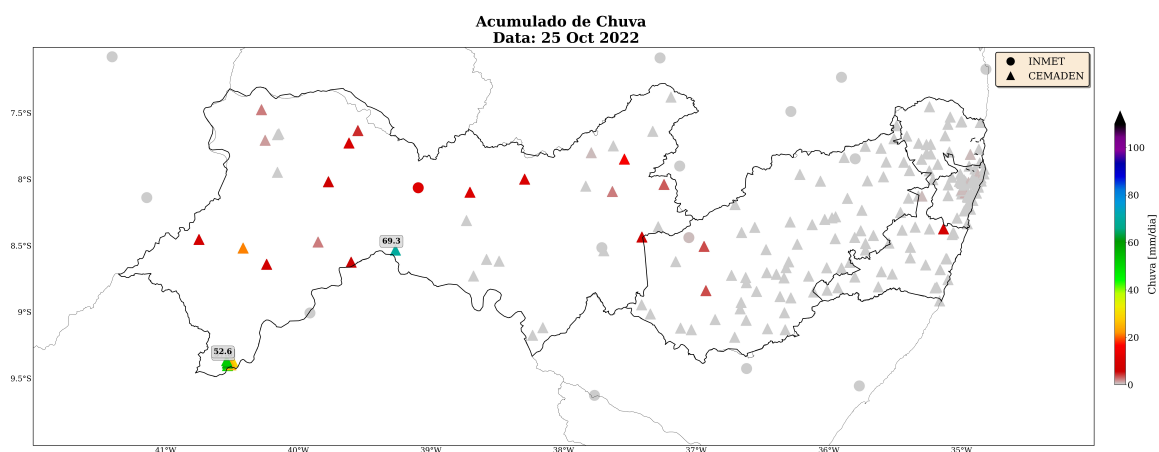


Figura 8: Acumulado diário de precipitação sobre o estado de Pernambuco para o dia 26 de outubro, baseado nas estações meteorológicas do INMET e CEMADEN

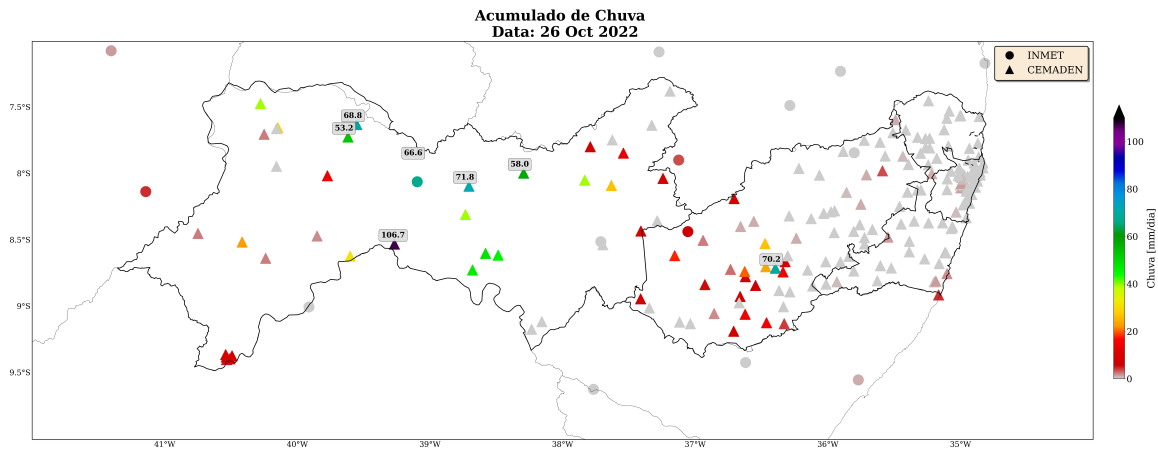


Figura 9: Acumulado diário de precipitação sobre o estado de Pernambuco para o dia 27 de outubro, baseado nas estações meteorológicas do INMET e CEMADEN

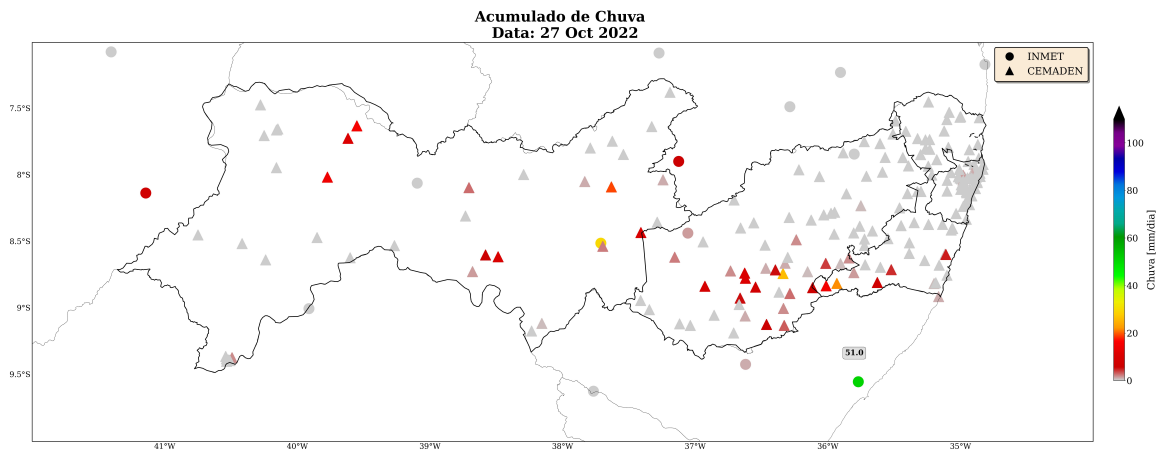
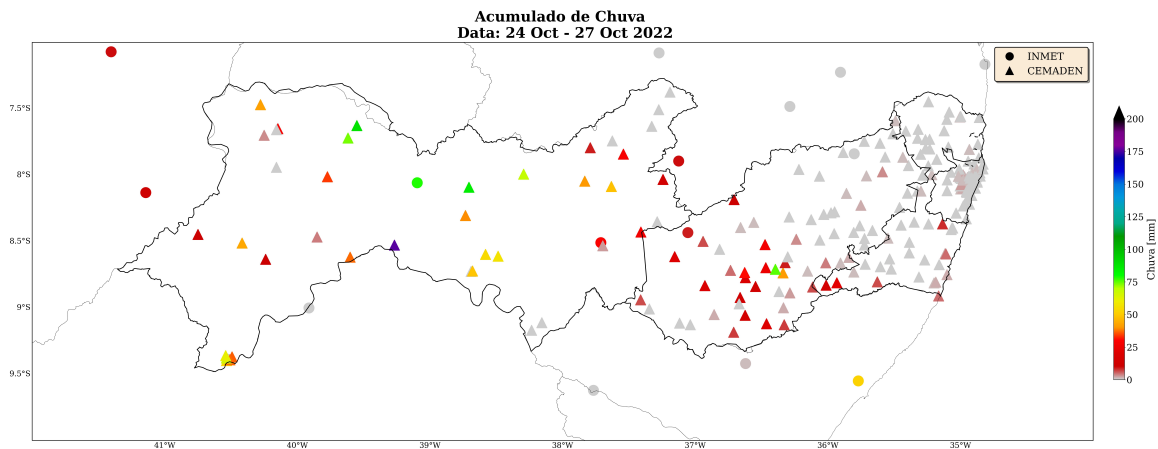


Figura 10: Acumulado de precipitação sobre o estado de Pernambuco para o período do evento (24 a 27 de outubro de 2022), baseado nas estações meteorológicas do INMET e CEMADEN.



Para os dados de descargas atmosféricas, utiliza-se a base de dados da rede Earth Networks, sendo esta uma rede global que apresenta melhoria ano após ano em sua detecção de qualquer tipo de raios, seja nuvem-solo, nuvem-nuvem e solo-nuvem. Para o propósito deste trabalho, utiliza-se apenas os raios nuvem-solo em suas quantidades totais diárias, os quais apresentam o maior impacto à infraestrutura e vida humana. Dessa maneira, de agora em diante sempre que mencionado a palavra raios, será referido à nuvem-solo.

No dia 25 de outubro (Figura 11) e no dia 26 de outubro (Figura 11) houve registro de raios na área do Sertão. Não houve registros nas demais áreas da CELPE-PE durante o período de 24 a 27 de outubro de 2022.

Figura 11: Densidade de descargas atmosféricas nuvem-solo detectadas pelo sistema Earth Networks para o dia 25 de outubro sobre a área de concessão da CELPE-PE.

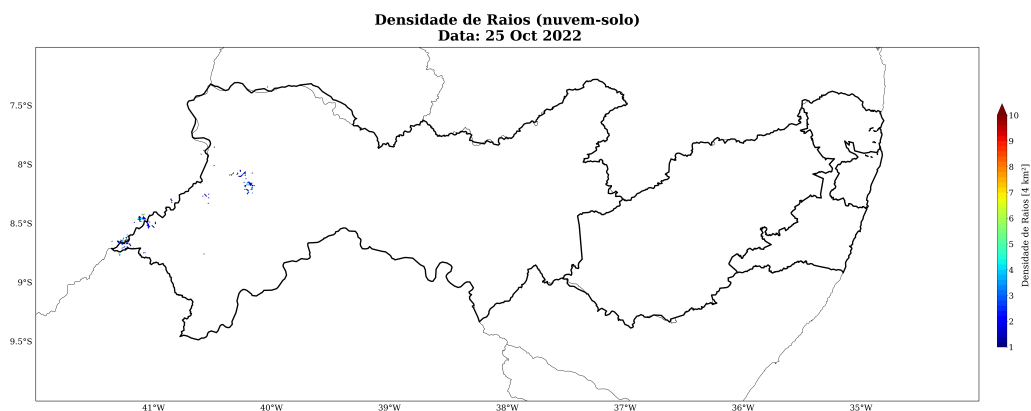
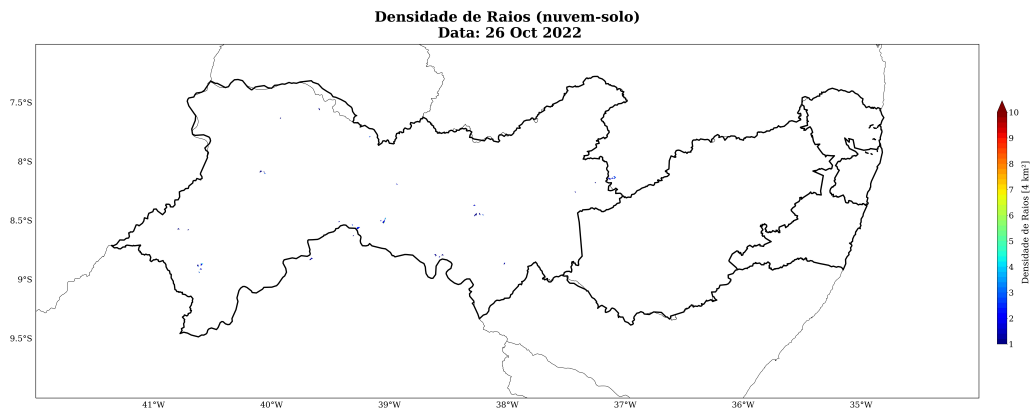


Figura 12: Densidade de descargas atmosféricas nuvem-solo detectadas pelo sistema Earth Networks para o dia 26 de outubro sobre a área de concessão da CELPE-PE.



## 2 Classificação COBRADE

O COBRADE (Classificação e Codificação Brasileira de Desastres) foi criado com o intuito de adequar a classificação brasileira às especificações utilizadas pela ONU na categorização de desastres e nivelar o país aos demais organismos de gerenciamento de desastres do mundo.

Baseado nas análises dos dados apresentados, classifica-se o evento ocorrido sobre a área de concessão da CELPE-PE como uma frente fria (1.3.1.2.0) que provocou chuvas intensas (1.3.2.1.4).

### 2.1 Resumo do Evento

Neste estudo, foram analisados o período dos dias 24 a 27 de outubro de 2022 a fim de identificar e caracterizar os eventos de chuva ocorridos durante esse período que causaram transtornos às atividades operacionais da CELPE-Pernambuco.

O evento de chuva, ocorrido durante os dias 25 de outubro e 27 de outubro de outubro foi causado pela passagem de uma frente fria ao largo da costa da Bahia, favorecendo a convergência de ventos sobre o estado de Pernambuco. A convergência favoreceu a formação de nuvens carregadas que provocaram chuva sobre a área de concessão da CELPE-PE. Nos dias 25 de outubro e 26 de outubro houve registro de chuva extrema (acumulado maior do dia 50 mm/dia). Para comparação, a média climatológica (1991-2010) de precipitação acumulada para o mês de outubro em Pernambuco de forma geral varia entre 20 e 40 mm.

Tabela 1: Resumo do evento de acordo com a classificação COBRADE.

Resumo do Evento	
<b>Número/Código do Evento</b>	Região com tempestades associadas a passagem de uma frente fria sobre o estado, o que provocou chuvas intensas e raios. 1.3.2.1.4 - Chuvas intensas 1.3.1.2.0 - Frente Fria 25/10/2022 - 12:00 28/10/2022 - 00:00 Áreas das regionais Sertão Pernambucano, Agreste Pernambucano e Mata Pernambucana sob concessão da CELPE-Pernambuco
<b>Número/Código do Relatório</b>	
<b>Descrição</b>	
<b>Código COBRADE</b>	
<b>Hora de início</b>	
<b>Hora do término</b>	
<b>Abrangência espacial</b>	

### 3 Referências

1 - Instituto Nacional de Meteorologia (INMET) - <http://www.inmet.gov.br>

2 - Centro Nacional de Monitoramento e Alertas de Desastres Naturais (CEMADEN) - <http://www2.cemaden.gov.br/>

3 - Guide to Meteorological Instruments and Methods of Observation - <https://www.posmet.ufv.br/wp-content/uploads/2016/09/MET-474-WMO-Guide.pdf>

4 - CALVETTI, L., BENETI, C., GONÇALVES, J. E., MOREIRA, I. A., DUQUIA, C., BREDÁ, Â., & ALVES, T. A. (2006, August). Definição de classes de precipitação para utilização em previsões por categoria e hidrológica. In XIV Congresso Brasileiro de Meteorologia.

5 - <https://www.folhape.com.br/noticias/apos-alerta-sertao-registra-acumulados-de-chuva-veja-maiores-indices/244762/>

6 - <https://www.terra.com.br/noticias/previsao-do-tempo/chuva-ainda-cai-forte-sobre-o-nordeste,c3011f01b540>

## 4 Anexos

Tabela 2: Escala Beaufort que apresenta as características do vento associadas a impactos dependendo do seu grau de intensidade.

Escala Beaufort			
Grau	Designação	Intensidade do Vento (km/h)	Efeitos sobre o continente
0	Calmo	<1	Fumaça sobe na vertical.
1	Aragem	1 – 5	Fumaça indica direção do vento.
2	Brisa leve	6 – 11	Sente o vento no rosto; As folhas das árvores movem; os moinhos começam a trabalhar.
3	Brisa fraca	12 – 19	As folhas agitam-se e as bandeiras desfraldam ao vento.
4	Brisa moderada	20 – 28	Poeira e pequenos papéis levantados; movem-se os galhos das árvores.
5	Brisa forte	29 – 38	Movimentação de grandes galhos e árvores pequenas.
6	Vento fresco	39 – 49	Movem-se os ramos das árvores; dificuldade em manter um guarda chuva aberto; assobio em fios de postes.
7	Vento forte	50 – 61	Movem-se as árvores grandes; dificuldade em andar contra o vento.
8	Ventania	62 – 74	Quebram-se galhos de árvores; dificuldade em andar contra o vento; barcos permanecem nos portos.
9	Ventania forte	75 – 88	Danos em árvores e pequenas construções; impossível andar contra o vento.
10	Tempestade	89 – 102	Árvores arrancadas; danos estruturais em construções.
11	Tempestade violenta	103 – 117	Estragos generalizados em construções.
12	Furacão	>118	Estragos graves e generalizados em construções.

Tabela 3: Escala de intensidade da chuva de acordo com Calvetti et al. (2006), referência [4].

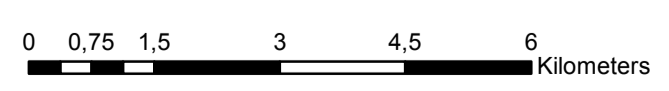
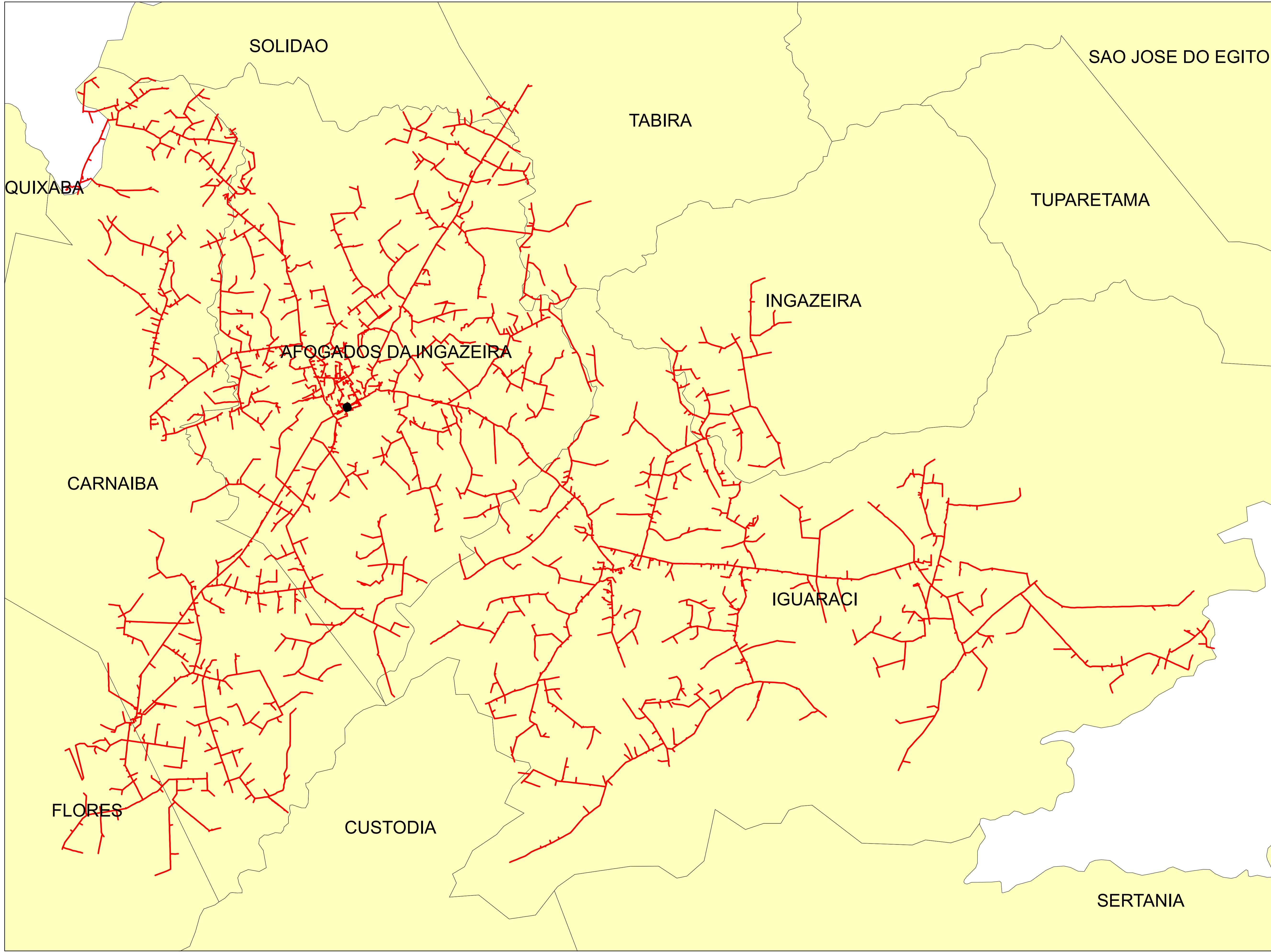
Intensidade	Intervalo em mm/dia
Chuvisco	até 2,5 mm/dia
Chuva fraca	2,5 - 10 mm/dia
Chuva moderada	10 - 25 mm/dia
Chuva forte	25 - 50 mm/dia
Chuva extrema	maior que 50 mm/dia



**Bianca Lobo Silva**  
**Meteorologista**  
**CREA 506384046-1**



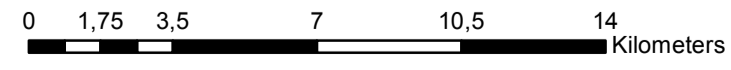
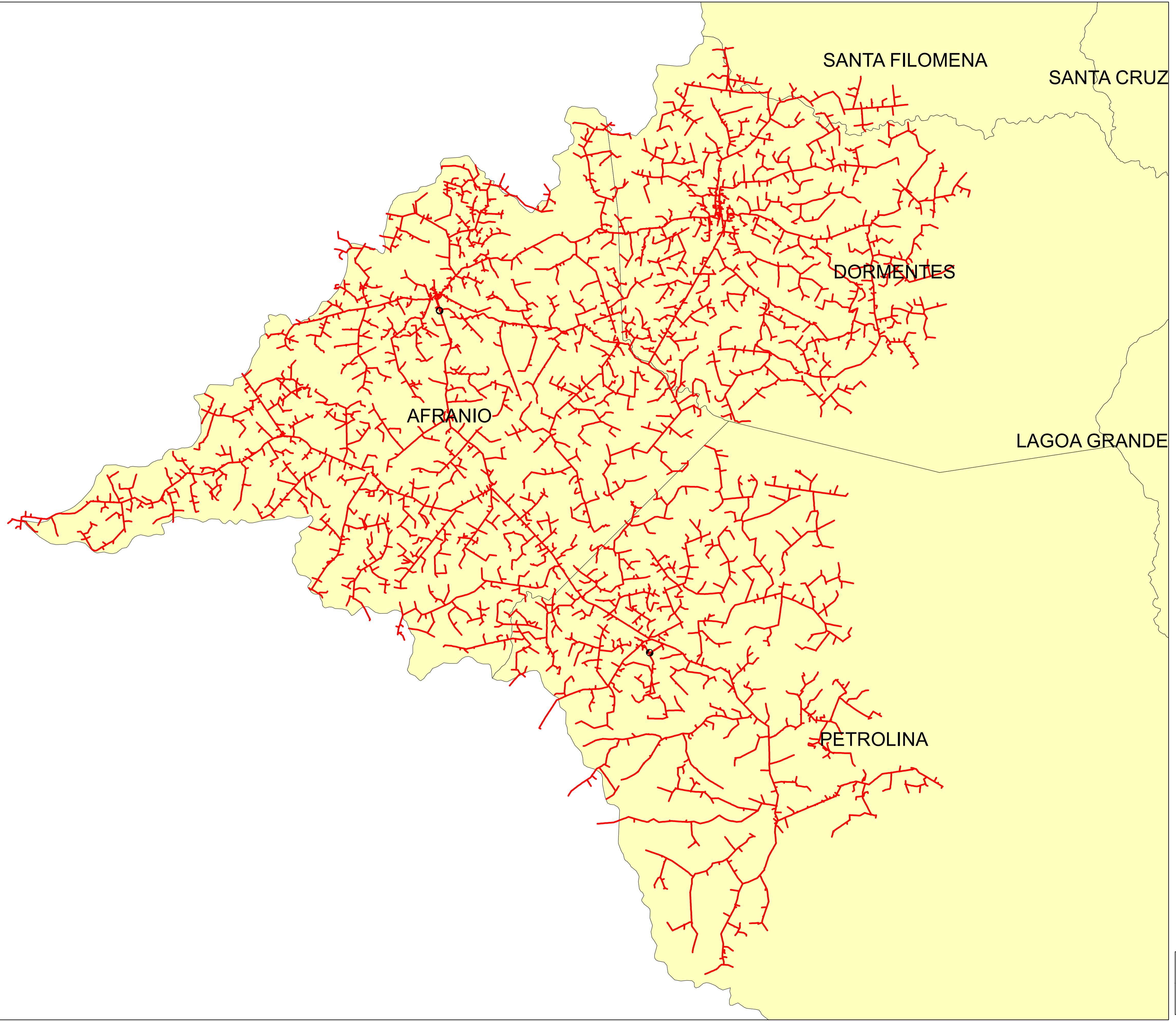
## Anexo III – Diagramas Unifilares dos Conjuntos






**Legendas**

- SUBESTAÇÃO
- ALIMENTADOR
- MUNICIPIO

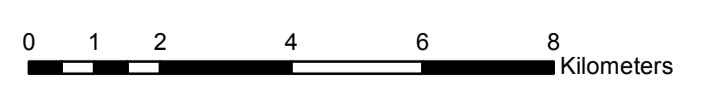
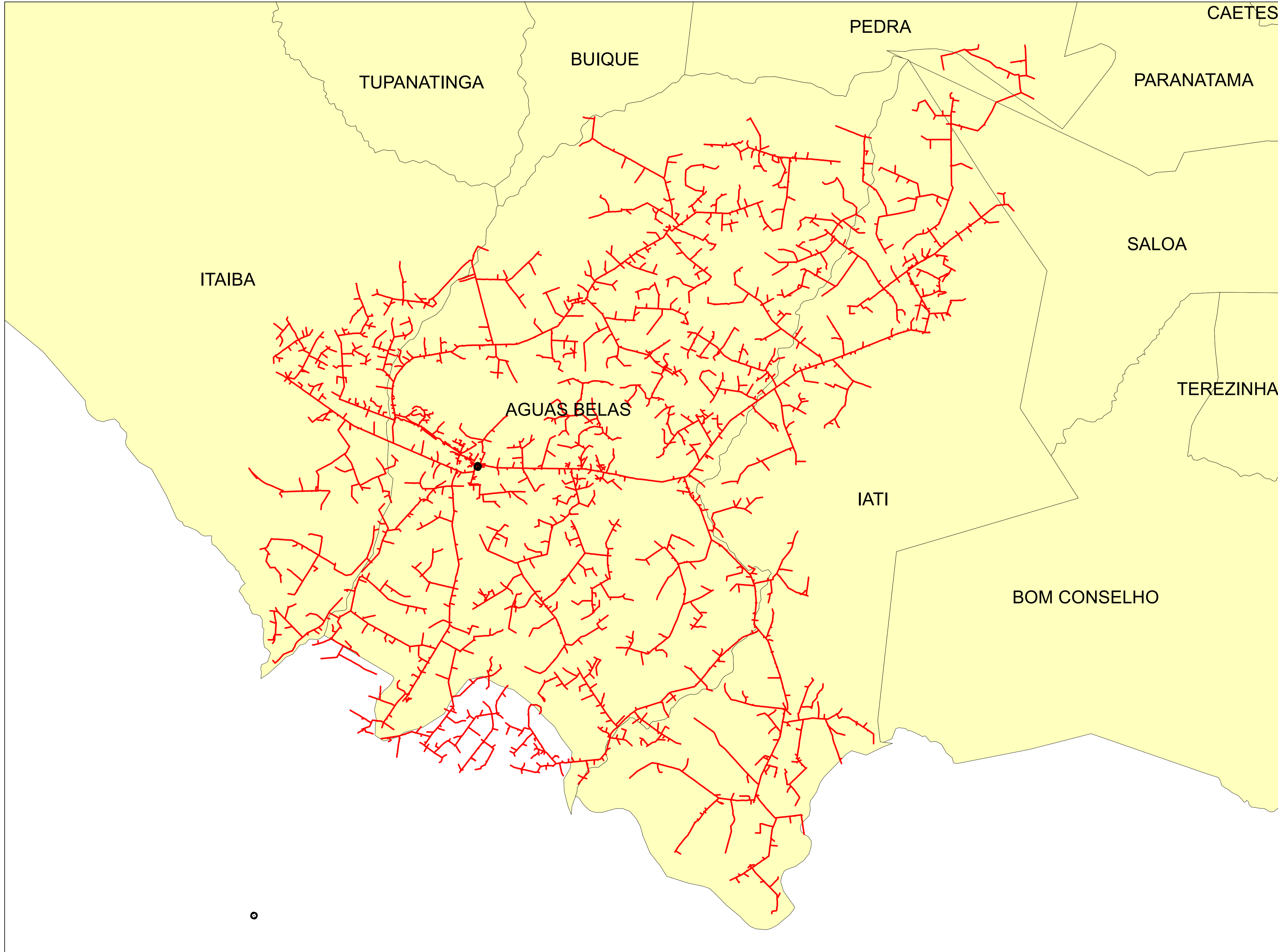
	Descrição:	
	CONJUNTO:	
	Elaborado por:	Setor:
Data:	RBBS	RBBS
28/07/2022	Fonte dos dados:	Escala:
	GSE	1:90.270



**Legendas**

-  SUBESTAÇÃO
-  ALIMENTADOR
-  MUNICIPIO

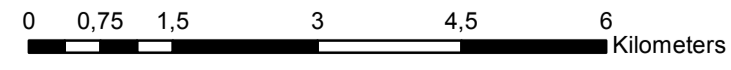
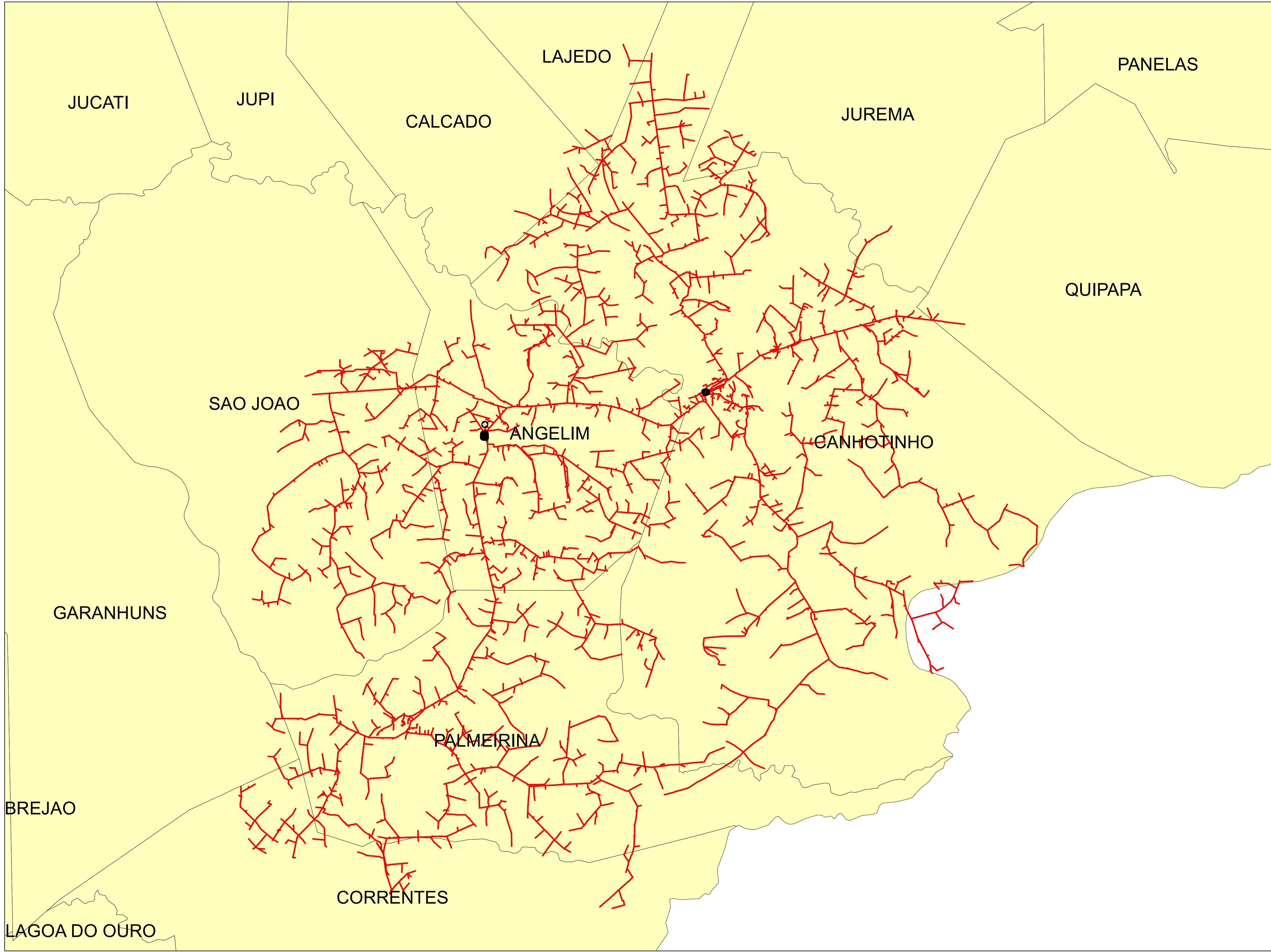
	Descrição:	
	CONJUNTO:	
	Elaborado por:	Setor:
Data:	RBBS	RBBS
28/07/2022	Fonte dos dados:	Escala:
	GSE	1:183.410



**Legendas**

- SUBESTAÇÃO
- ALIMENTADOR
- MUNICIPIO

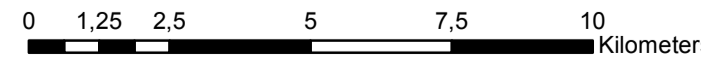
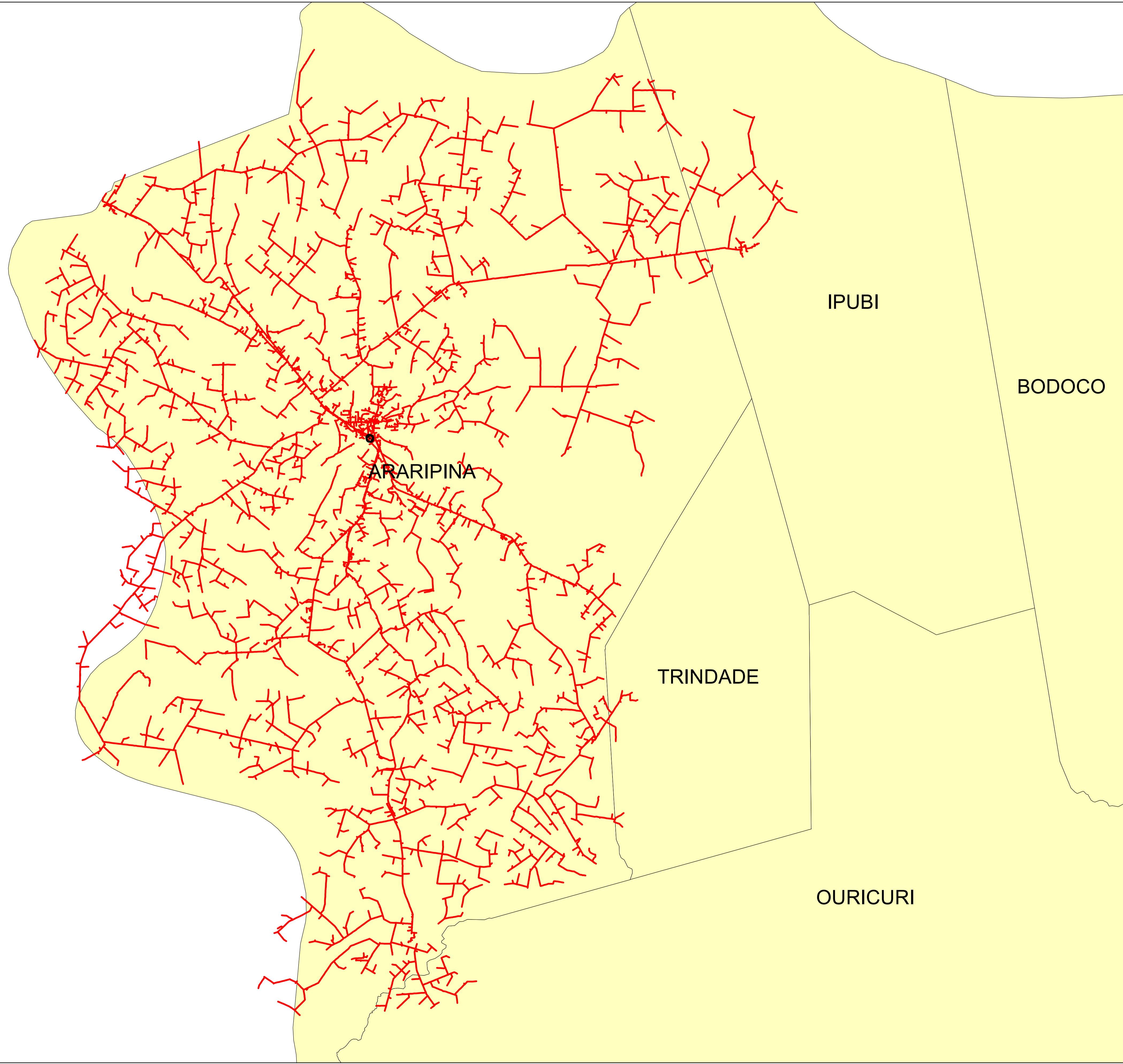
	Descrição:	
	CONJUNTO:	
	Elaborado por:	Setor:
Data:	RBBS	RBBS
28/07/2022	Fonte dos dados:	Escala:
	GSE	1:115.170



**Legendas**

- SUBESTAÇÃO
- ALIMENTADOR
- MUNICIPIO

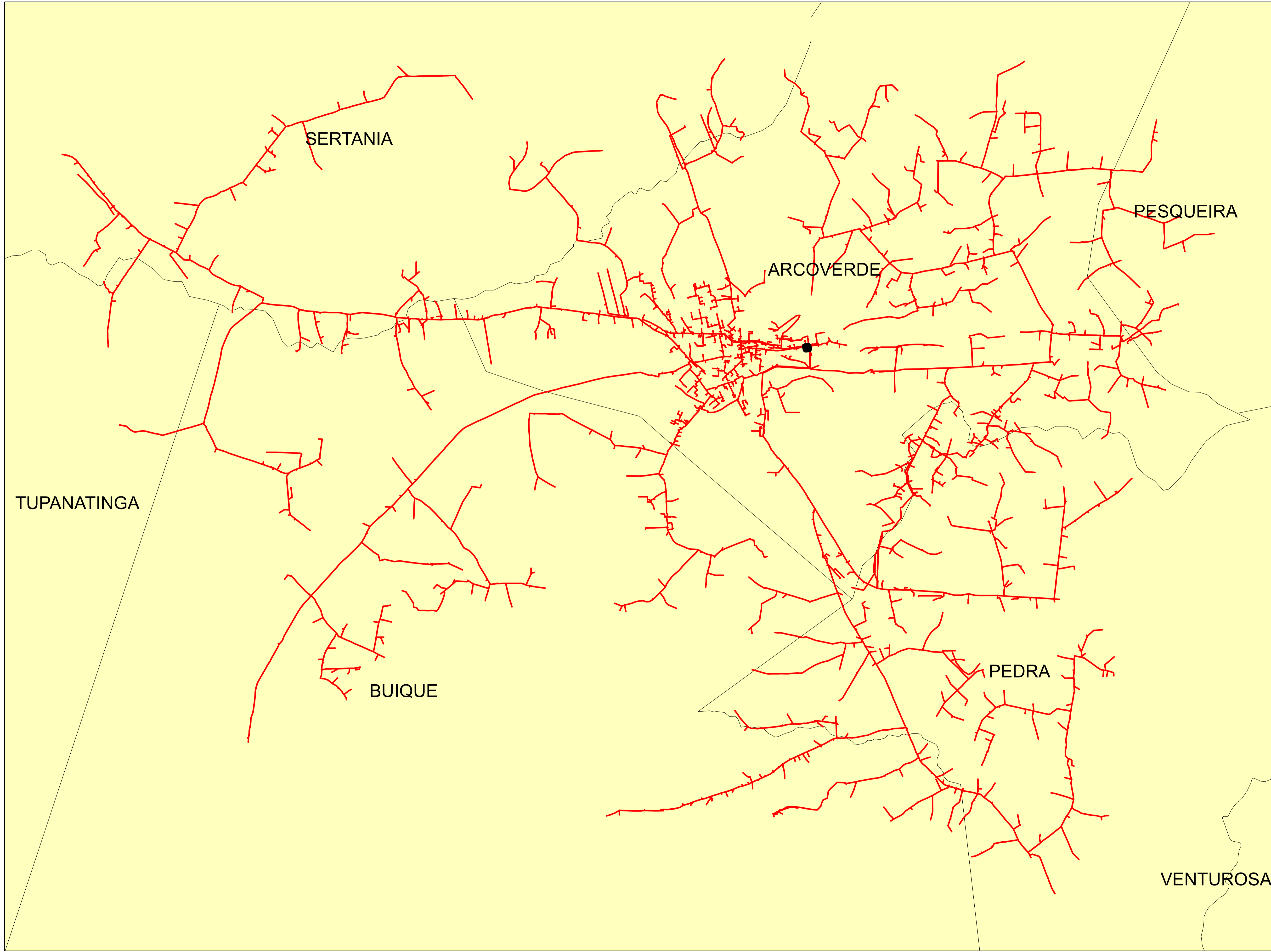
	Descrição:	
	CONJUNTO:	
	Elaborado por:	Setor:
Data:	RBBS	RBBS
28/07/2022	Fonte dos dados:	Escala:
	GSE	1:78.530



**Legendas**

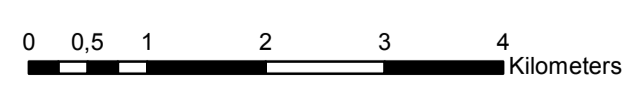
- SUBESTAÇÃO
- ALIMENTADOR
- MUNICIPIO

	Descrição:	
	CONJUNTO:	
	Elaborado por:	Setor:
Data:	RBBS	RBBS
28/07/2022	Fonte dos dados:	Escala:
	GSE	1:134.010

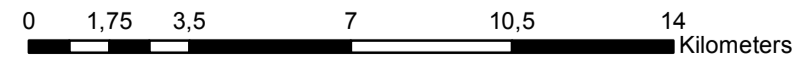
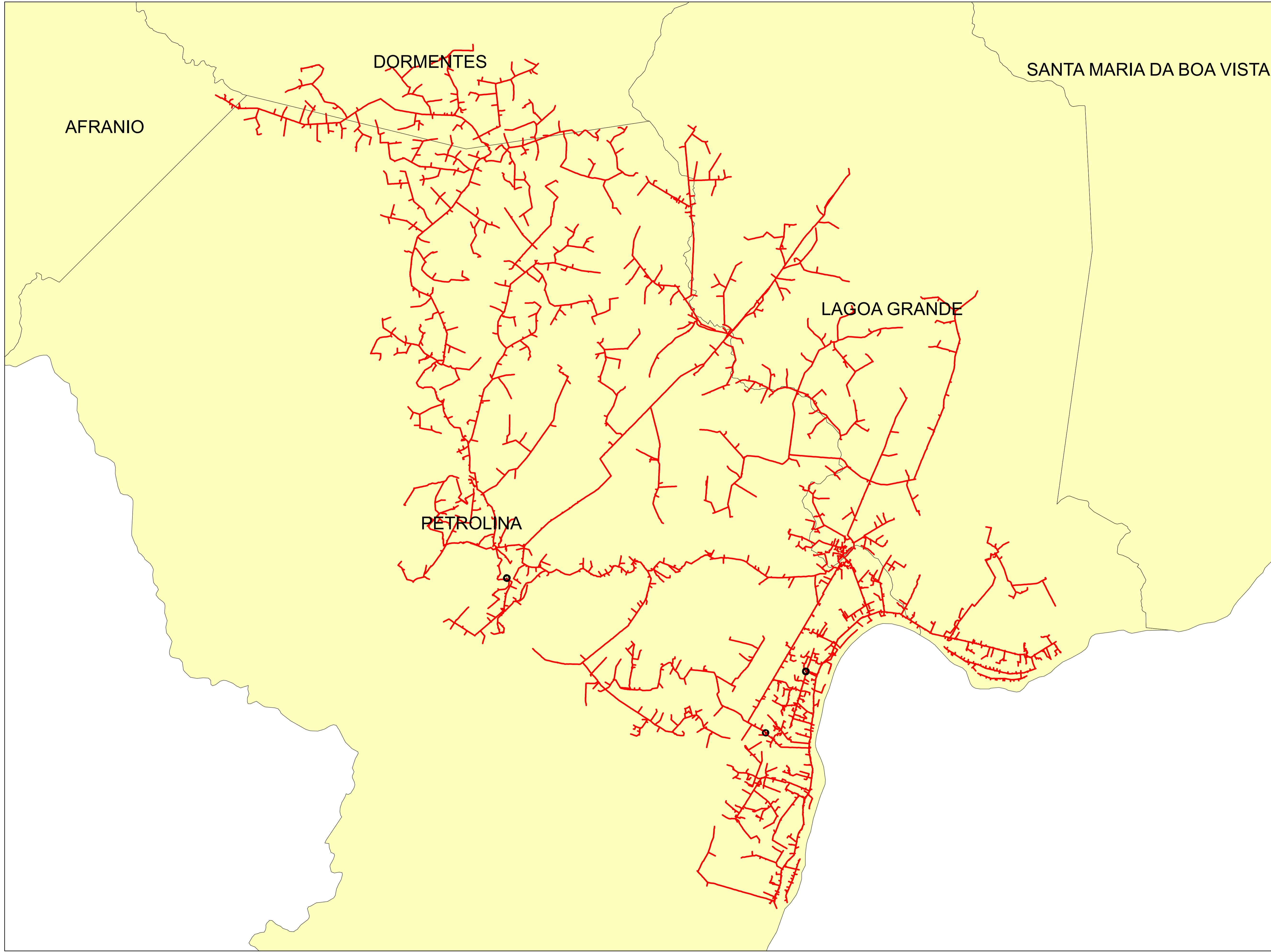


**Legendas**




- SUBESTAÇÃO
- ALIMENTADOR
- MUNICIPIO



	Descrição:	
	CONJUNTO:	
	Elaborado por:	Setor:
Data:	RBBS	RBBS
28/07/2022	Fonte dos dados:	Escala:
	GSE	1:63.730

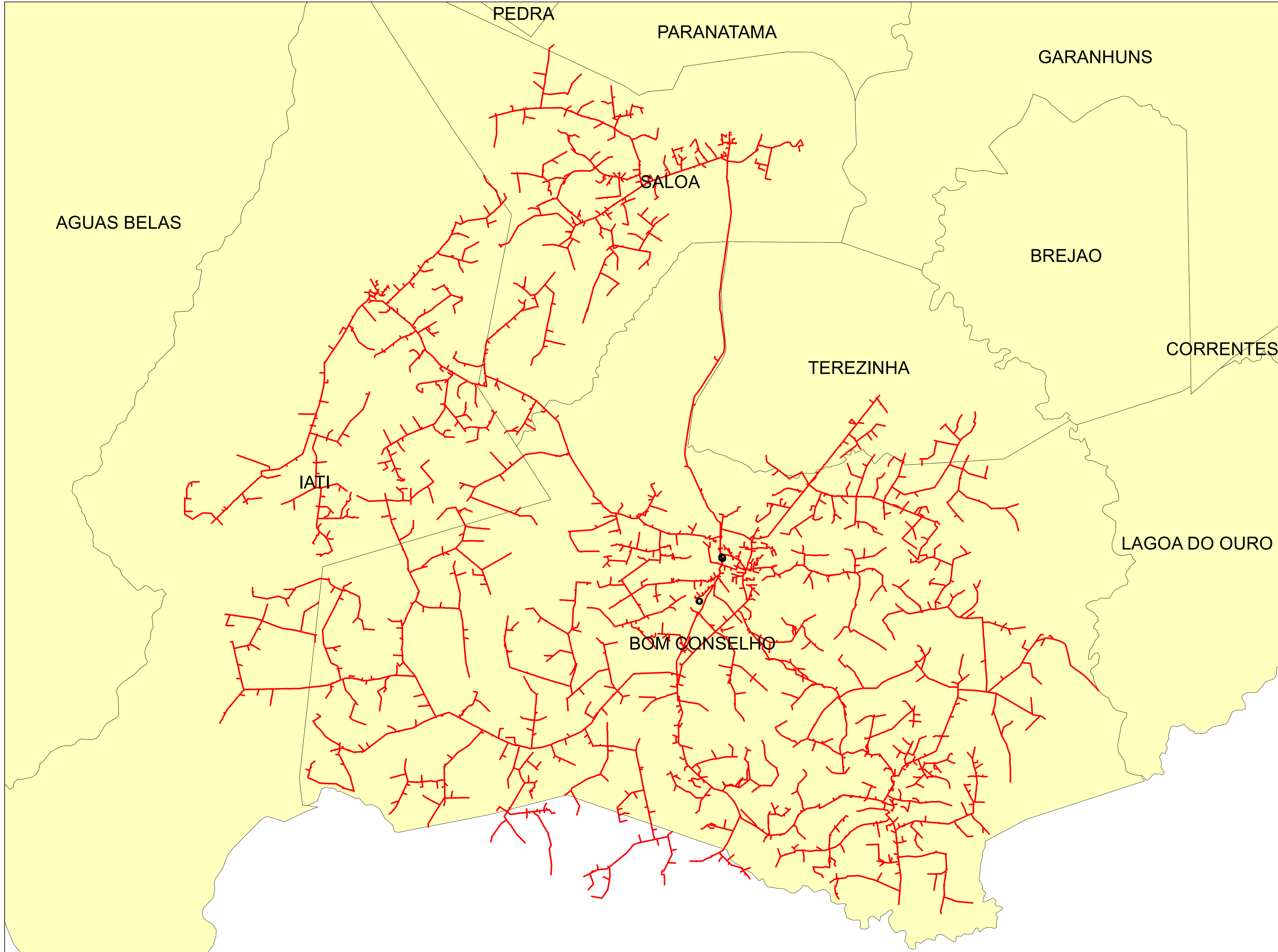


**Legendas**

-  SUBESTAÇÃO
-  ALIMENTADOR
-  MUNICIPIO

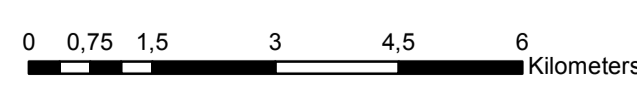
	Descrição:	
	CONJUNTO:	
	Elaborado por:	Setor:
Data:	RBBS	RBBS
28/07/2022	Fonte dos dados:	Escala:
	GSE	1:164.230



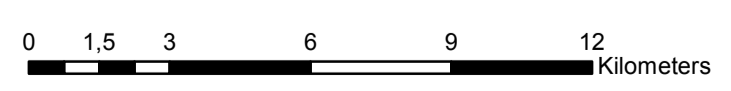
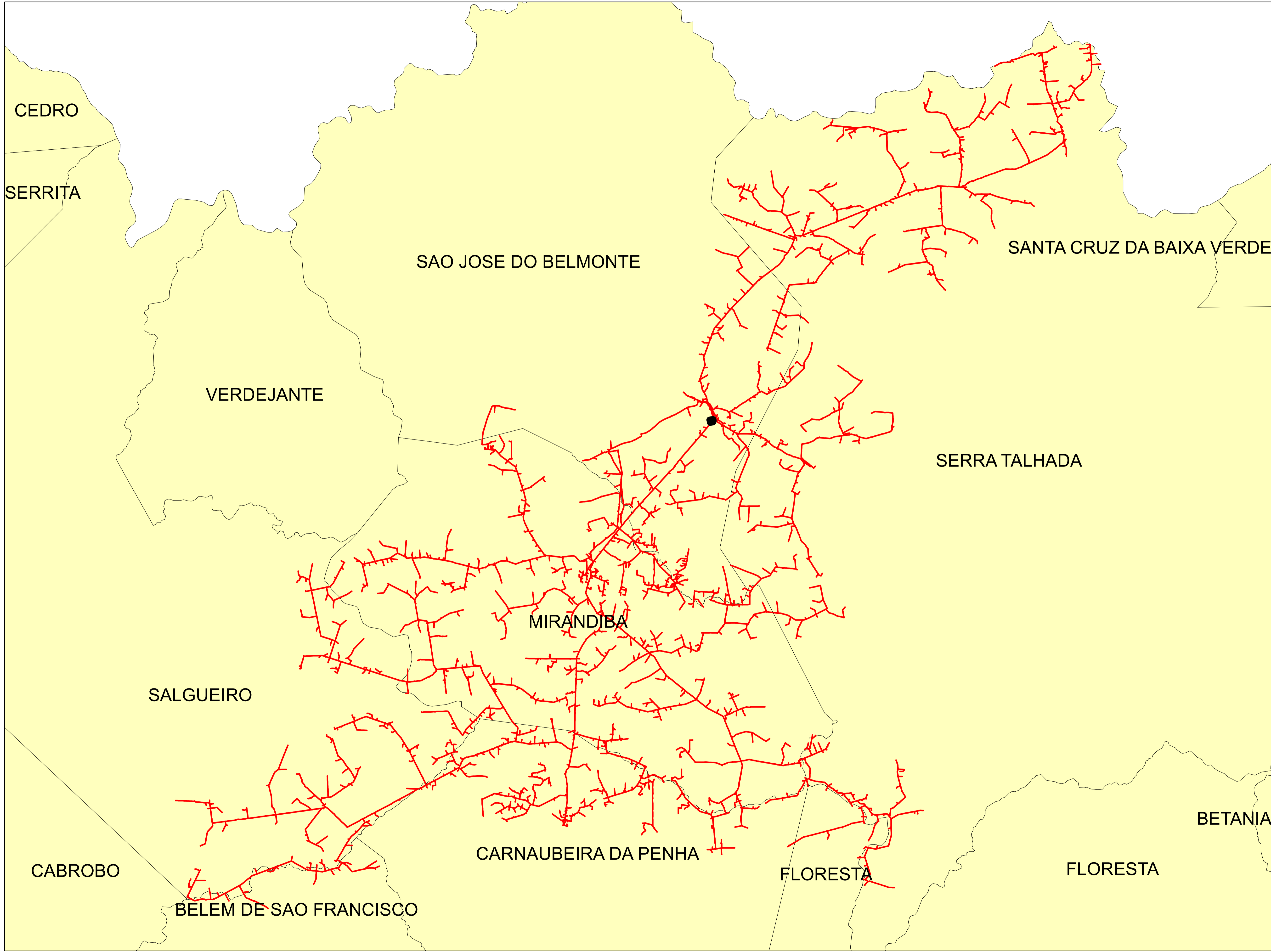


**Legendas**

- SUBESTAÇÃO
- ALIMENTADOR
- MUNICIPIO



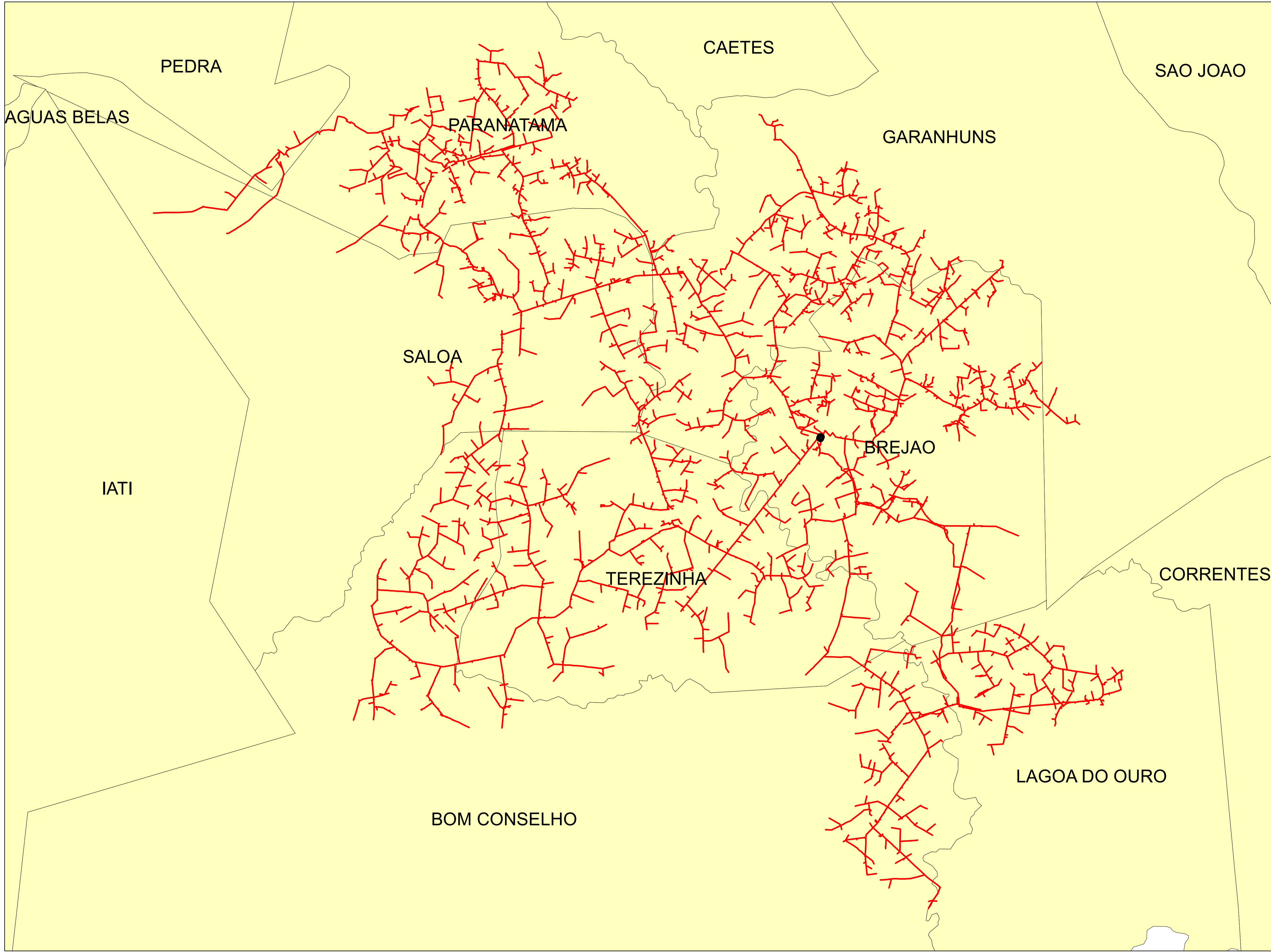
	Descrição:	
	CONJUNTO:	
	Elaborado por:	Setor:
Data:	RBBS	RBBS
28/07/2022	Fonte dos dados:	Escala:
	GSE	1:91.870






**Legendas**

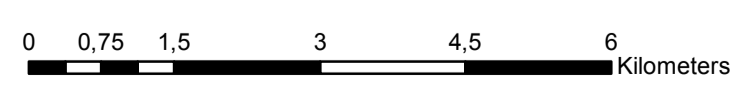
- SUBESTAÇÃO
- ALIMENTADOR
- MUNICIPIO

	Descrição:	
	CONJUNTO:	
	Elaborado por:	Setor:
Data:	RBBS	RBBS
28/07/2022	Fonte dos dados:	Escala:
	GSE	1:161.030

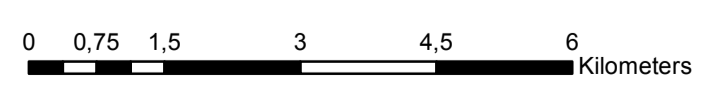
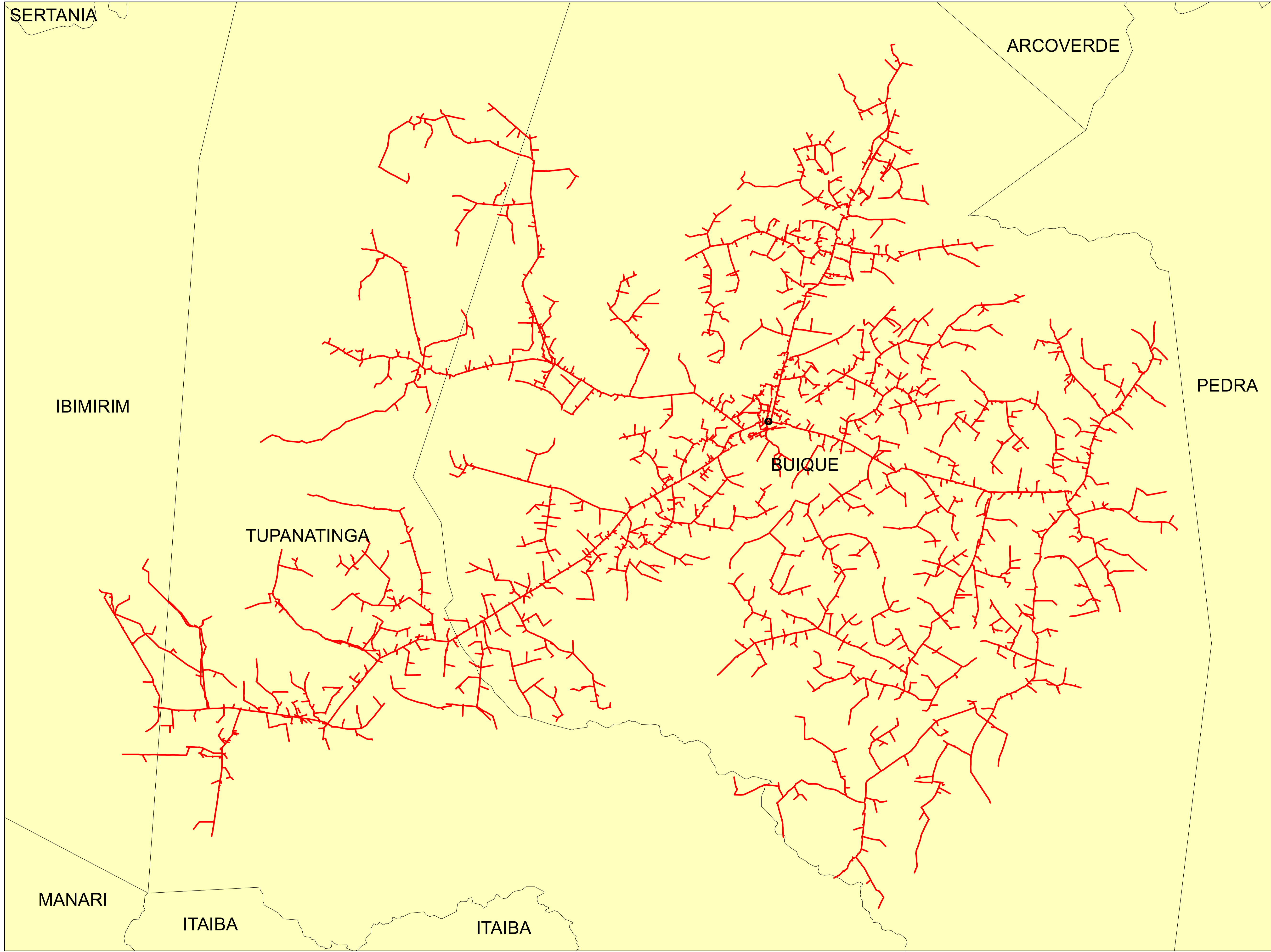


**Legendas**

-  SUBESTAÇÃO
-  ALIMENTADOR
-  MUNICIPIO



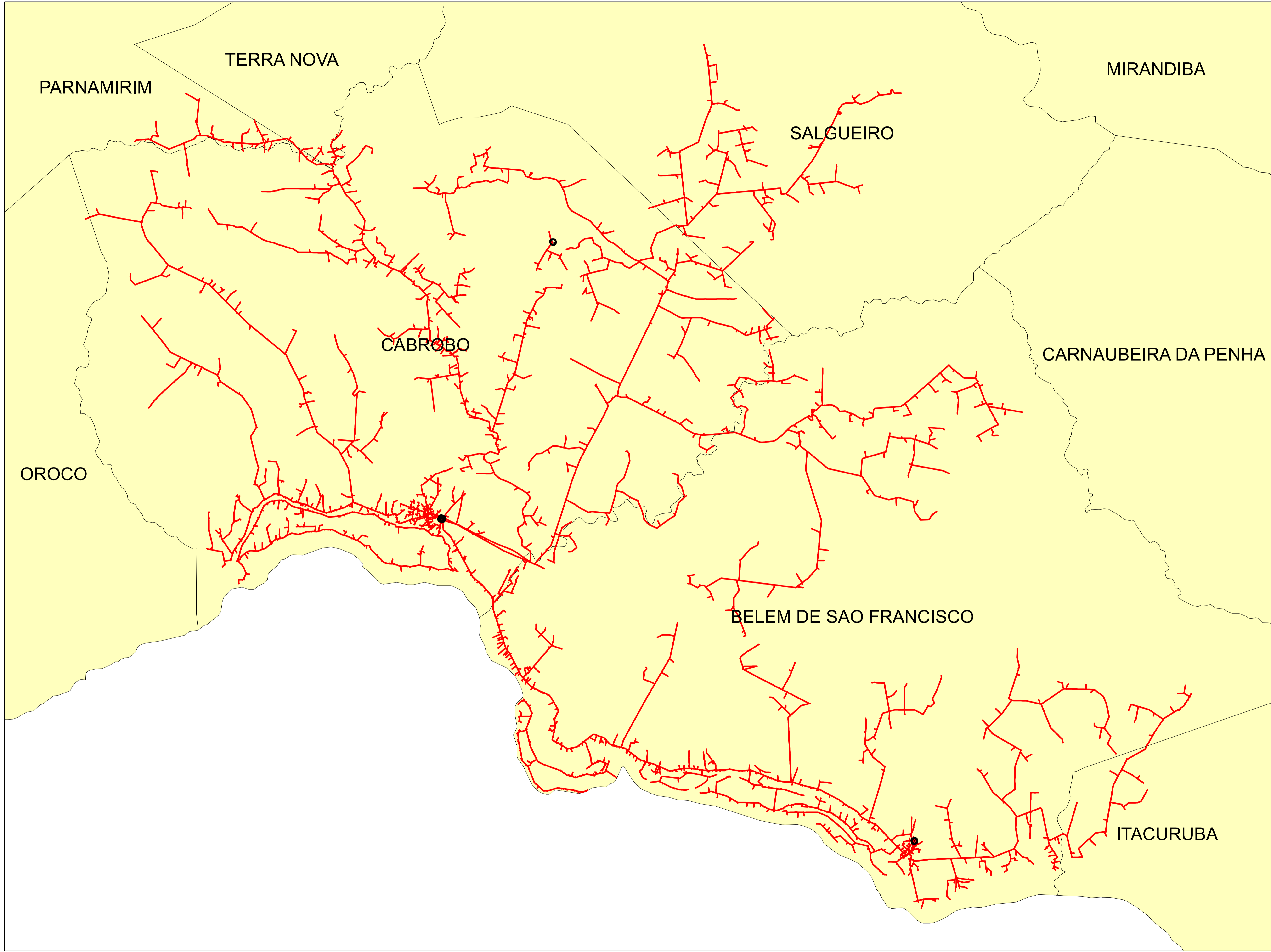
	Descrição:	
	CONJUNTO:	
	Elaborado por:	Setor:
Data:	RBBS	RBBS
28/07/2022	Fonte dos dados:	Escala:
	GSE	1:77.870






**Legendas**

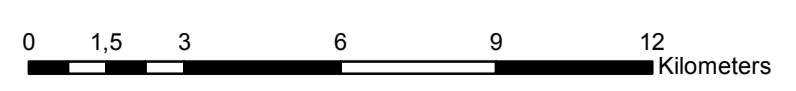
- SUBESTAÇÃO
- ALIMENTADOR
- MUNICIPIO

	Descrição:	
	CONJUNTO:	
	Elaborado por:	Setor:
Data:	RBBS	RBBS
28/07/2022	Fonte dos dados:	Escala:
	GSE	1:83.420

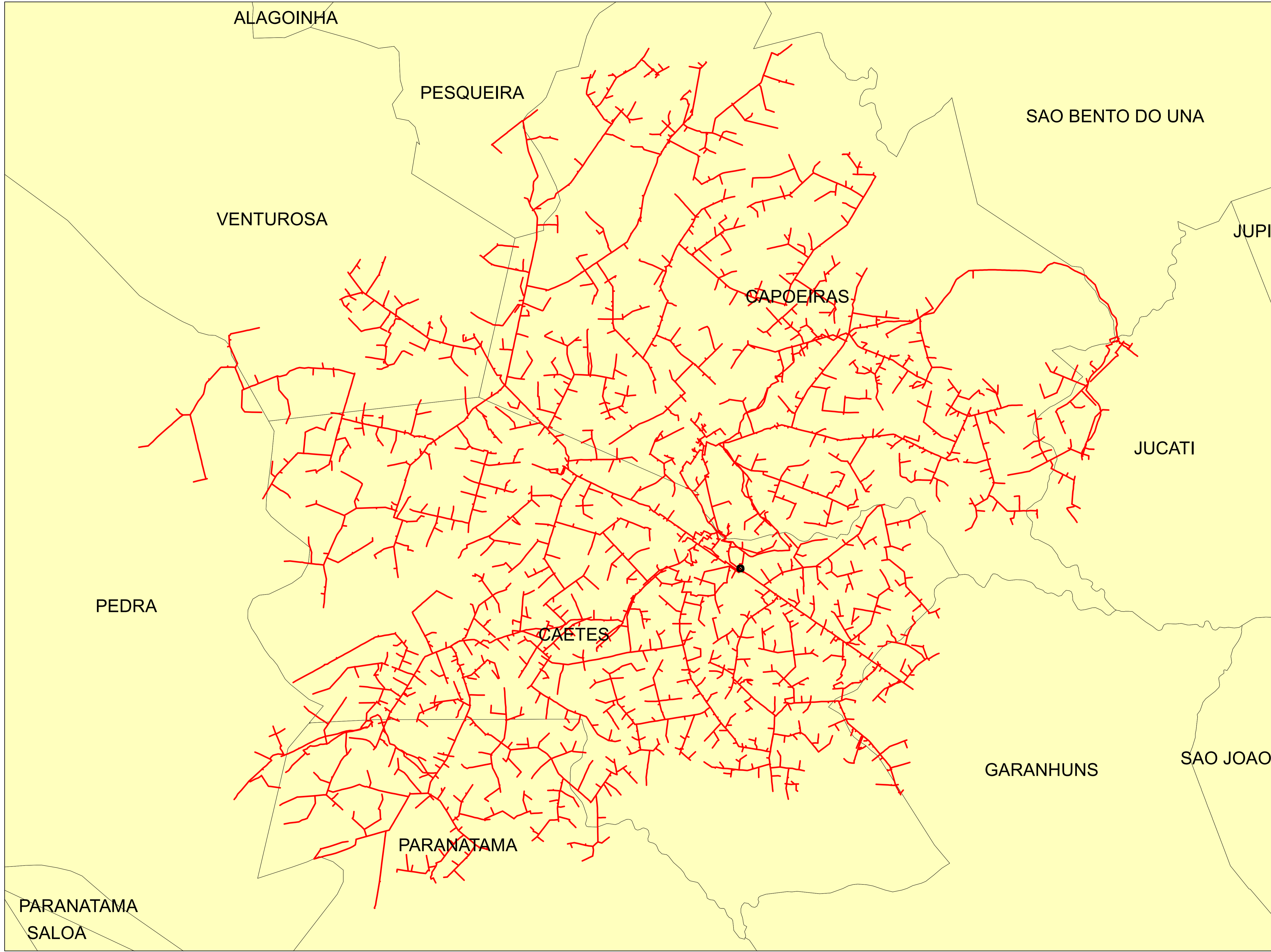


**Legendas**

-  SUBESTAÇÃO
-  ALIMENTADOR
-  MUNICIPIO



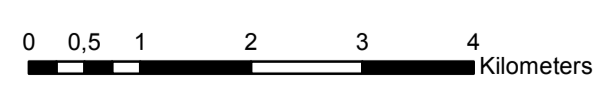
	Descrição:	
	CONJUNTO:	
	Elaborado por:	Setor:
Data:	RBBS	RBBS
28/07/2022	Fonte dos dados:	Escala:
	GSE	1:145.620

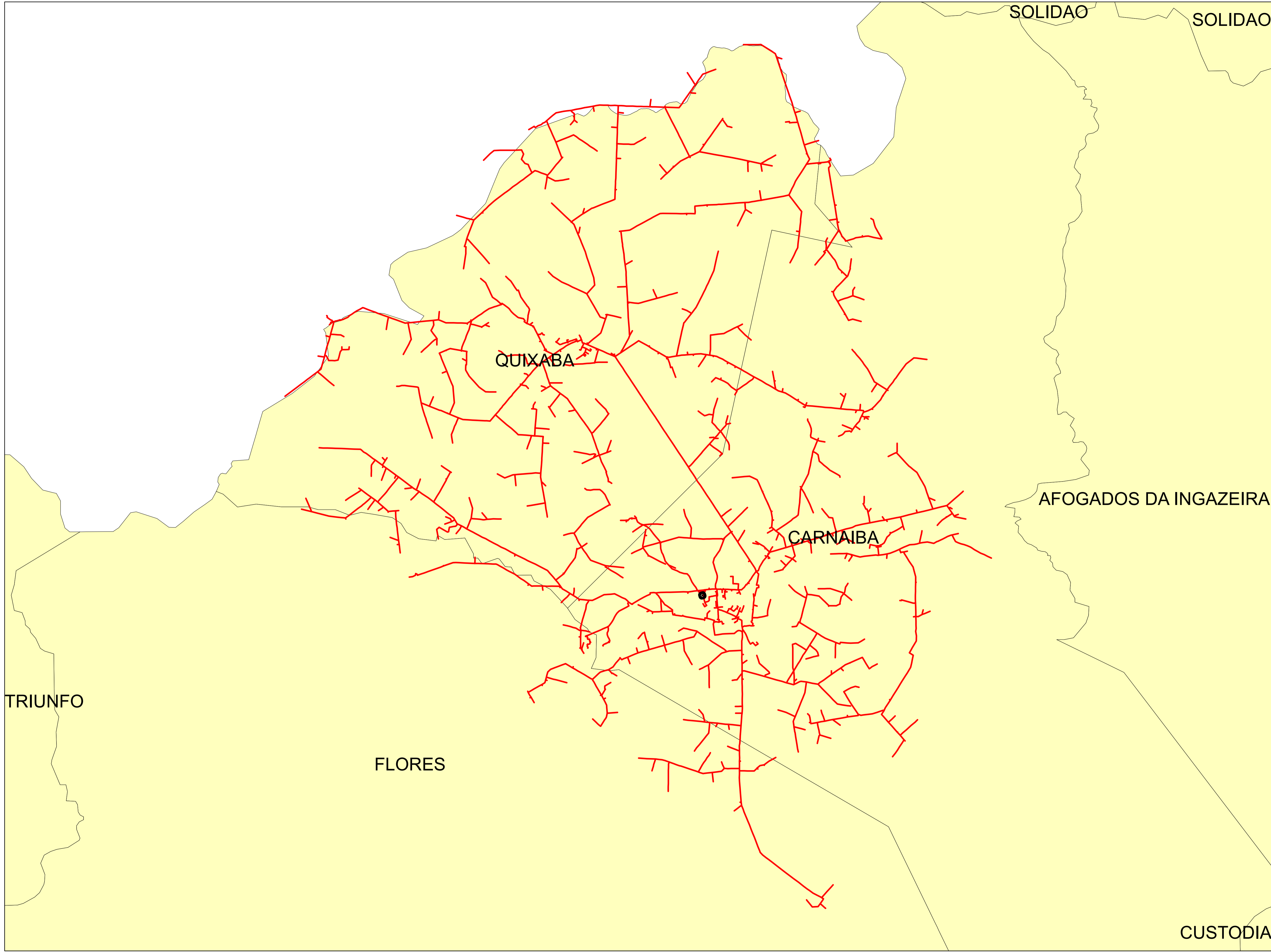


**Legendas**

- SUBESTAÇÃO
- ALIMENTADOR
- MUNICIPIO

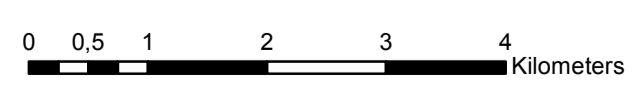
	Descrição:	
	CONJUNTO:	
	Elaborado por:	Setor:
Data:	RBBS	RBBS
28/07/2022	Fonte dos dados:	Escala:
	GSE	1:67.940



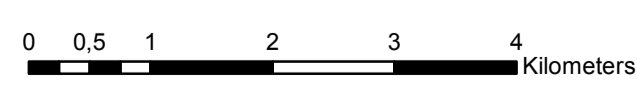
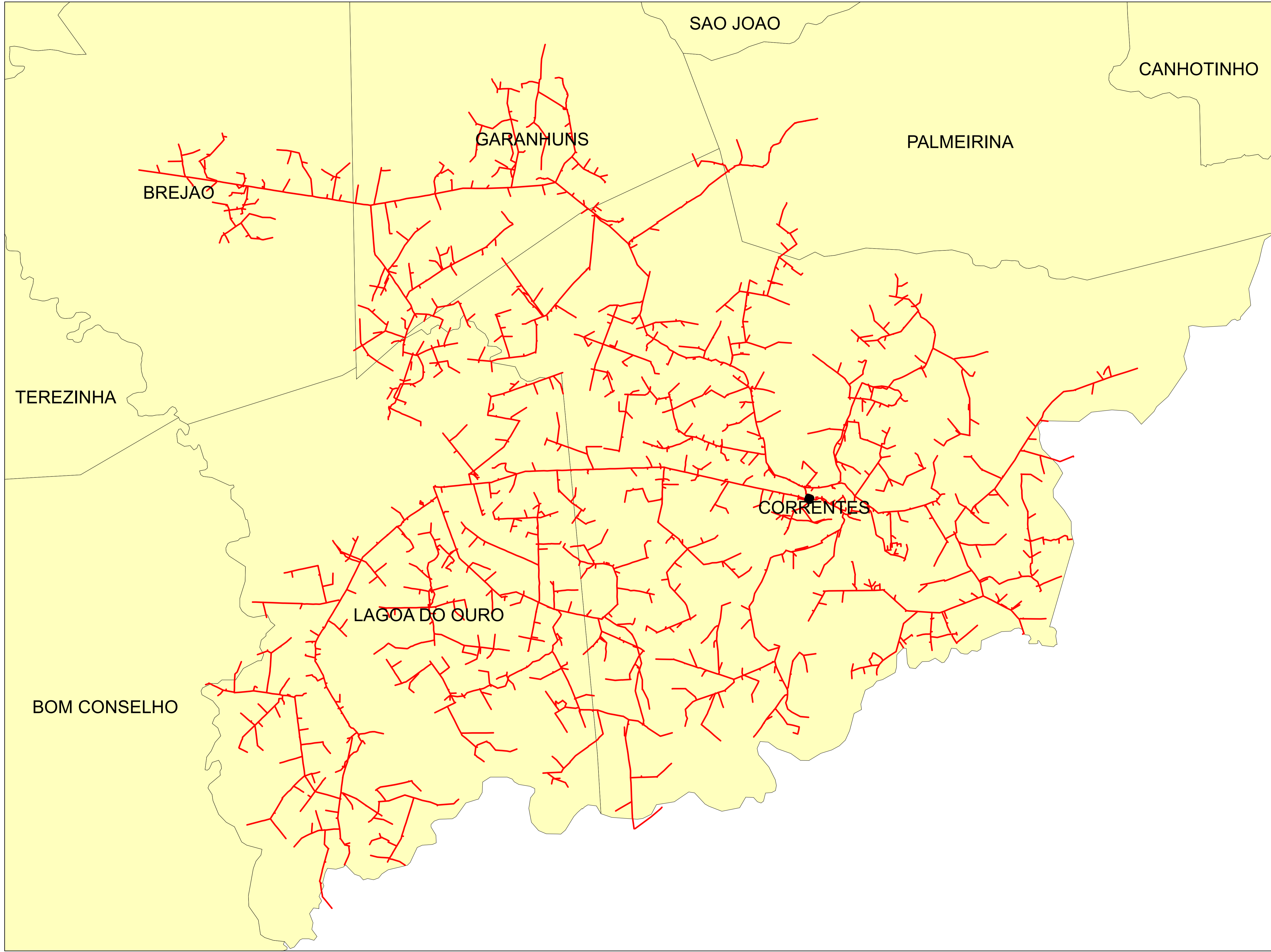


**Legendas**

- SUBESTAÇÃO
- ALIMENTADOR
- MUNICIPIO



	Descrição:	
	CONJUNTO:	
	Elaborado por:	Setor:
Data:	RBBS	RBBS
28/07/2022	Fonte dos dados:	Escala:
	GSE	1:63.430

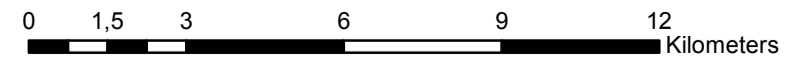
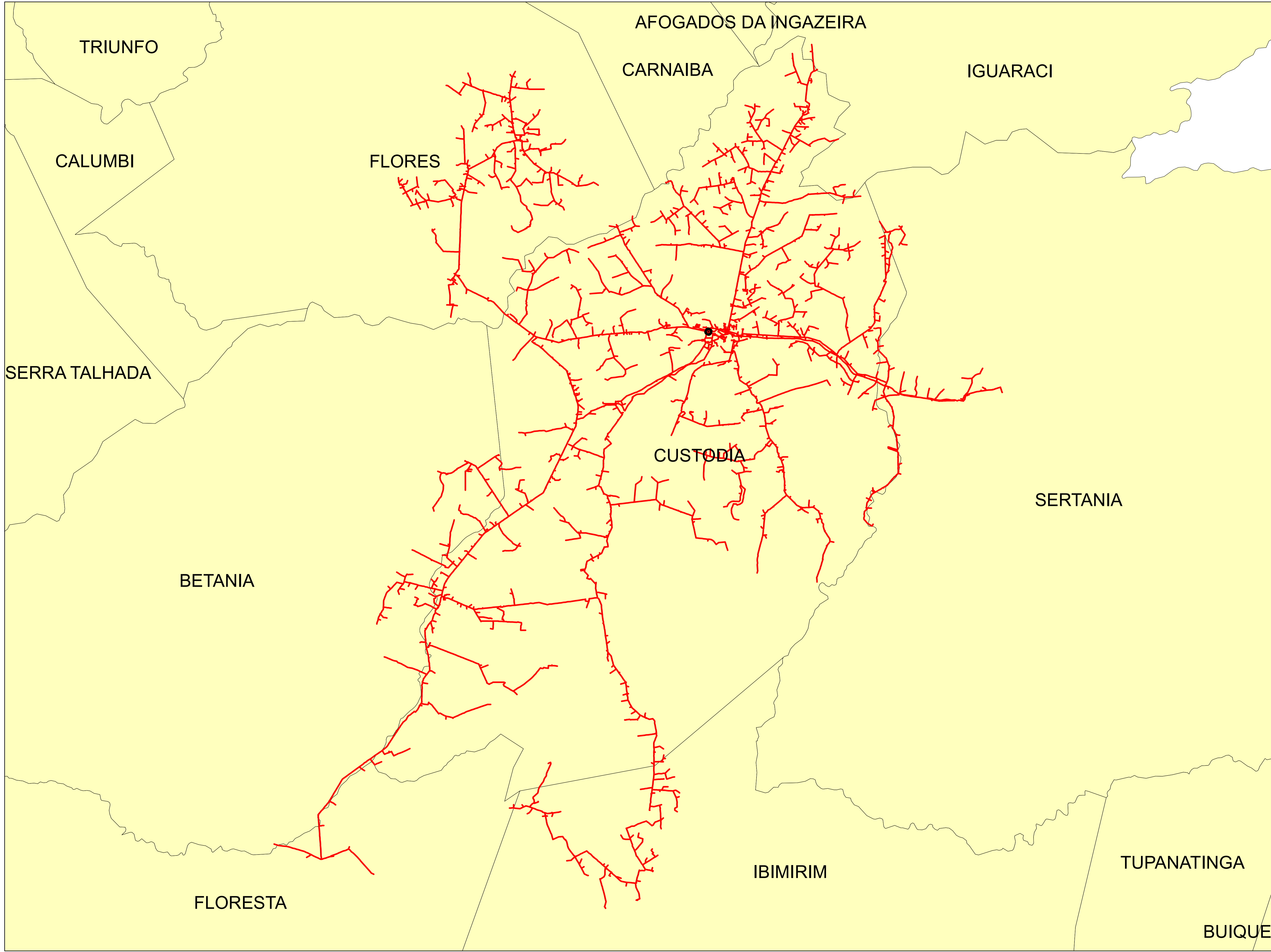


**Legendas**

- SUBESTAÇÃO
- ALIMENTADOR
- MUNICIPIO

	Descrição:	
	CONJUNTO:	
	Elaborado por:	Setor:
Data:	RBBS	RBBS
28/07/2022	Fonte dos dados:	Escala:
	GSE	1:61.980

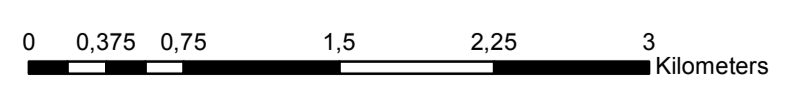
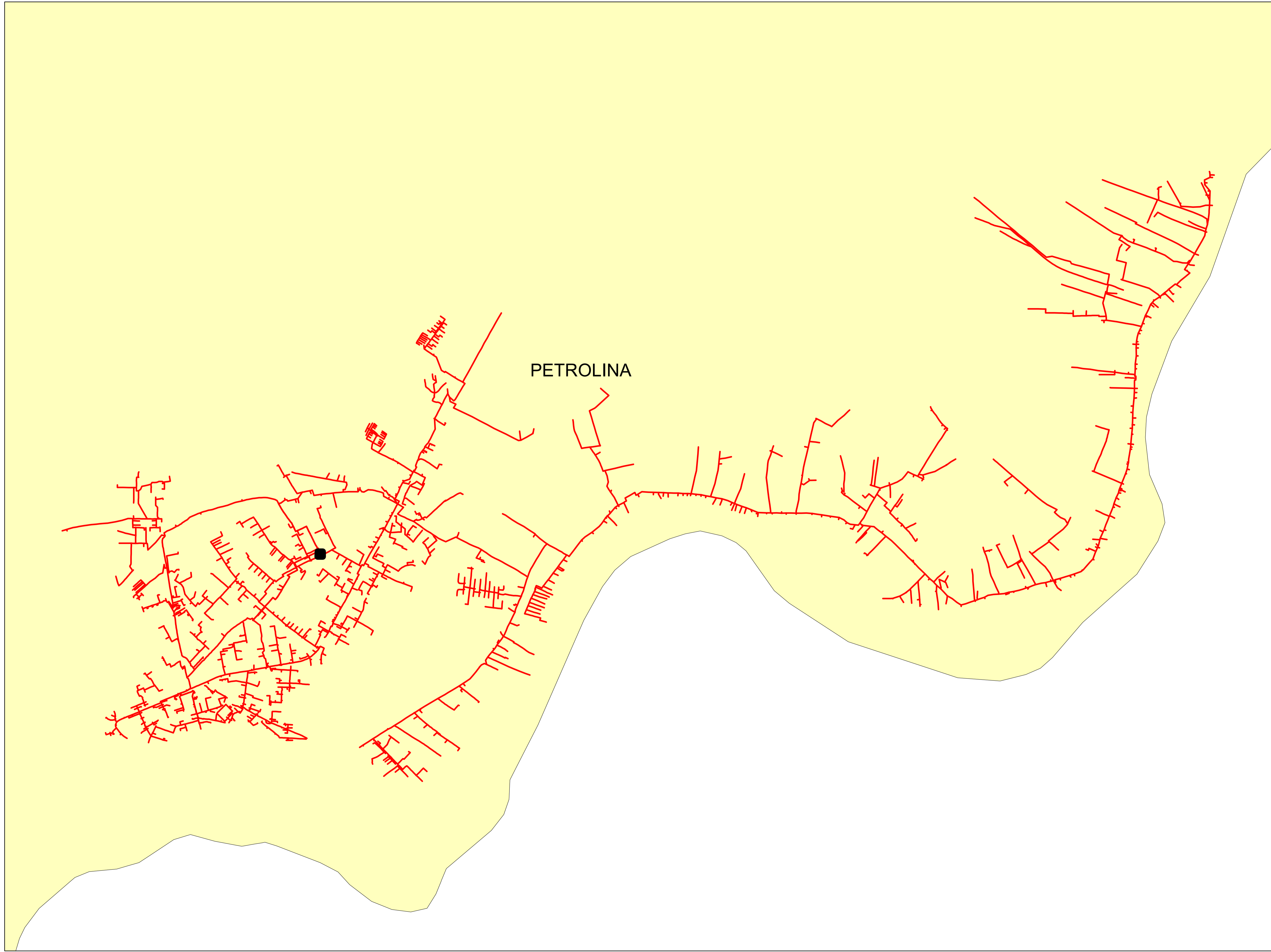







**Legendas**

- SUBESTAÇÃO
- ALIMENTADOR
- MUNICIPIO

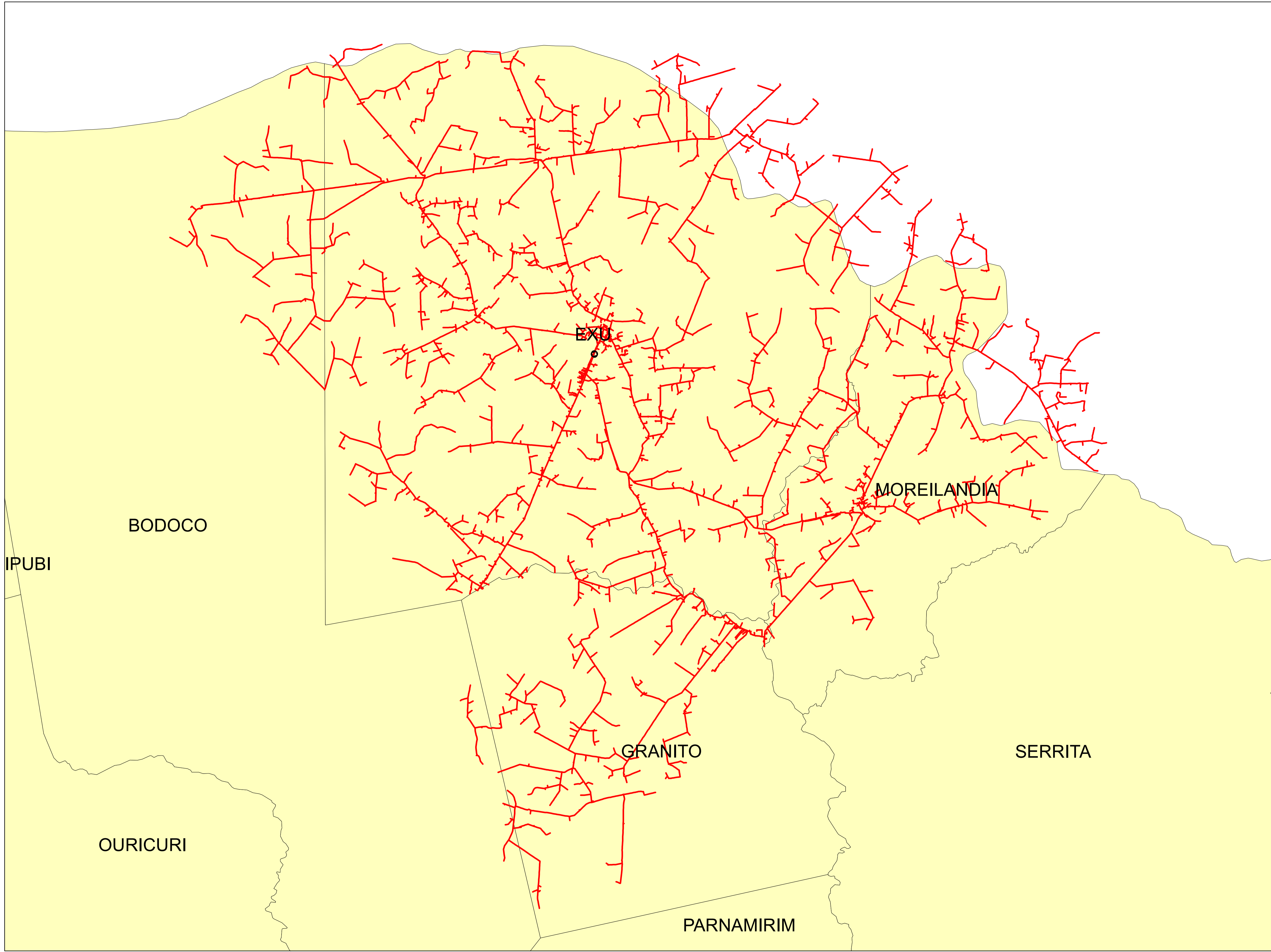
	Descrição:	
	CONJUNTO:	
	Elaborado por:	Setor:
Data:	RBBS	RBBS
28/07/2022	Fonte dos dados:	Escala:
	GSE	1:143.820



**Legendas**

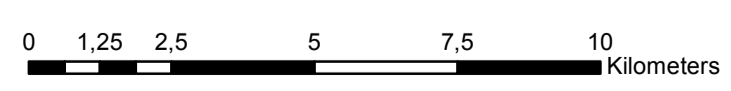
-  SUBESTAÇÃO
-  ALIMENTADOR
-  MUNICIPIO

	Descrição:	
	CONJUNTO:	
	Elaborado por:	Setor:
Data:	RBBS	RBBS
28/07/2022	Fonte dos dados:	Escala:
	GSE	1:36.540

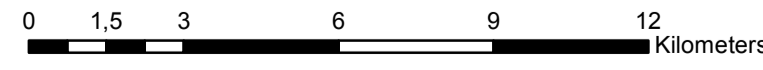
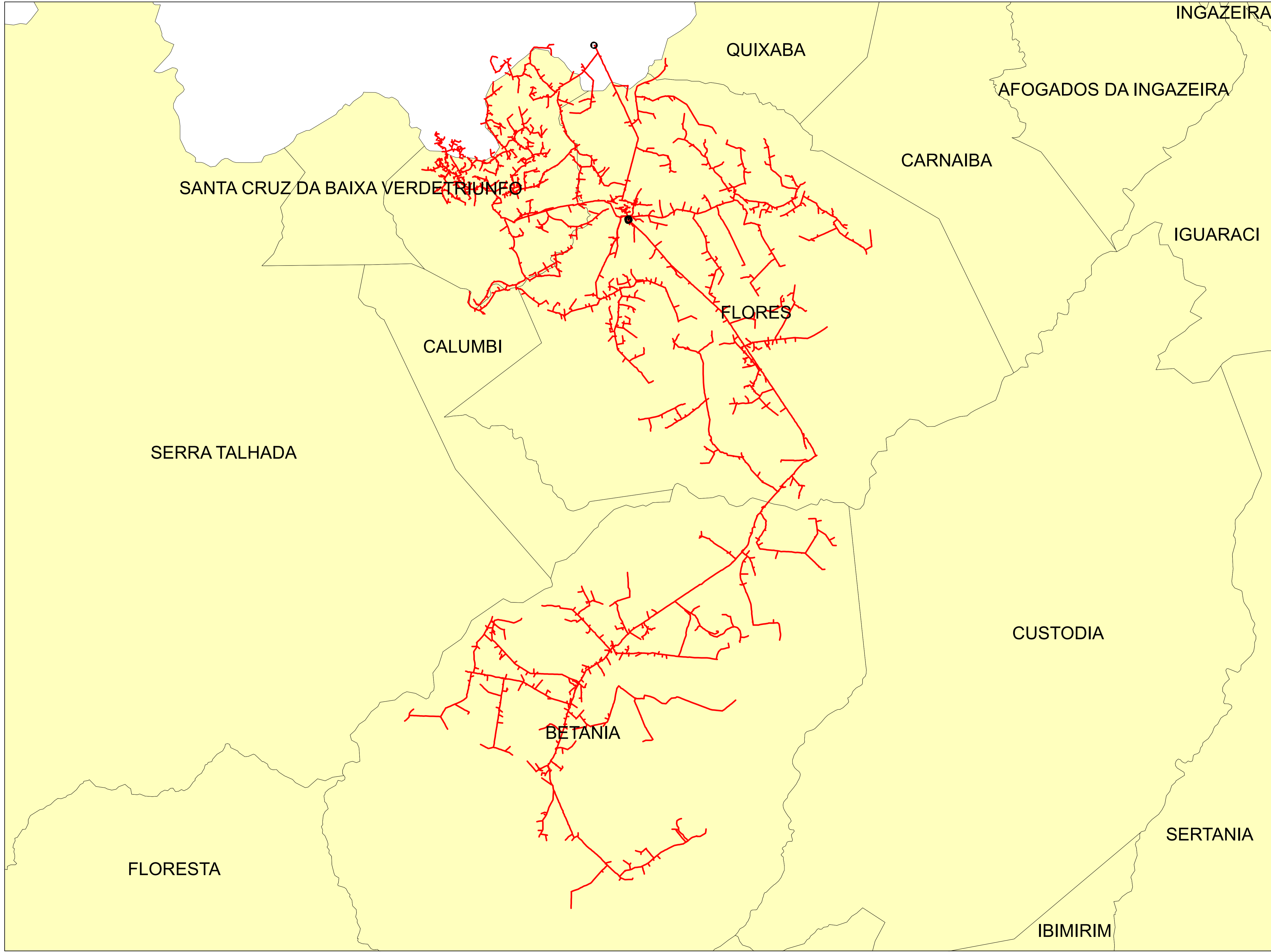


**Legendas**




- SUBESTAÇÃO
- ALIMENTADOR
- MUNICIPIO



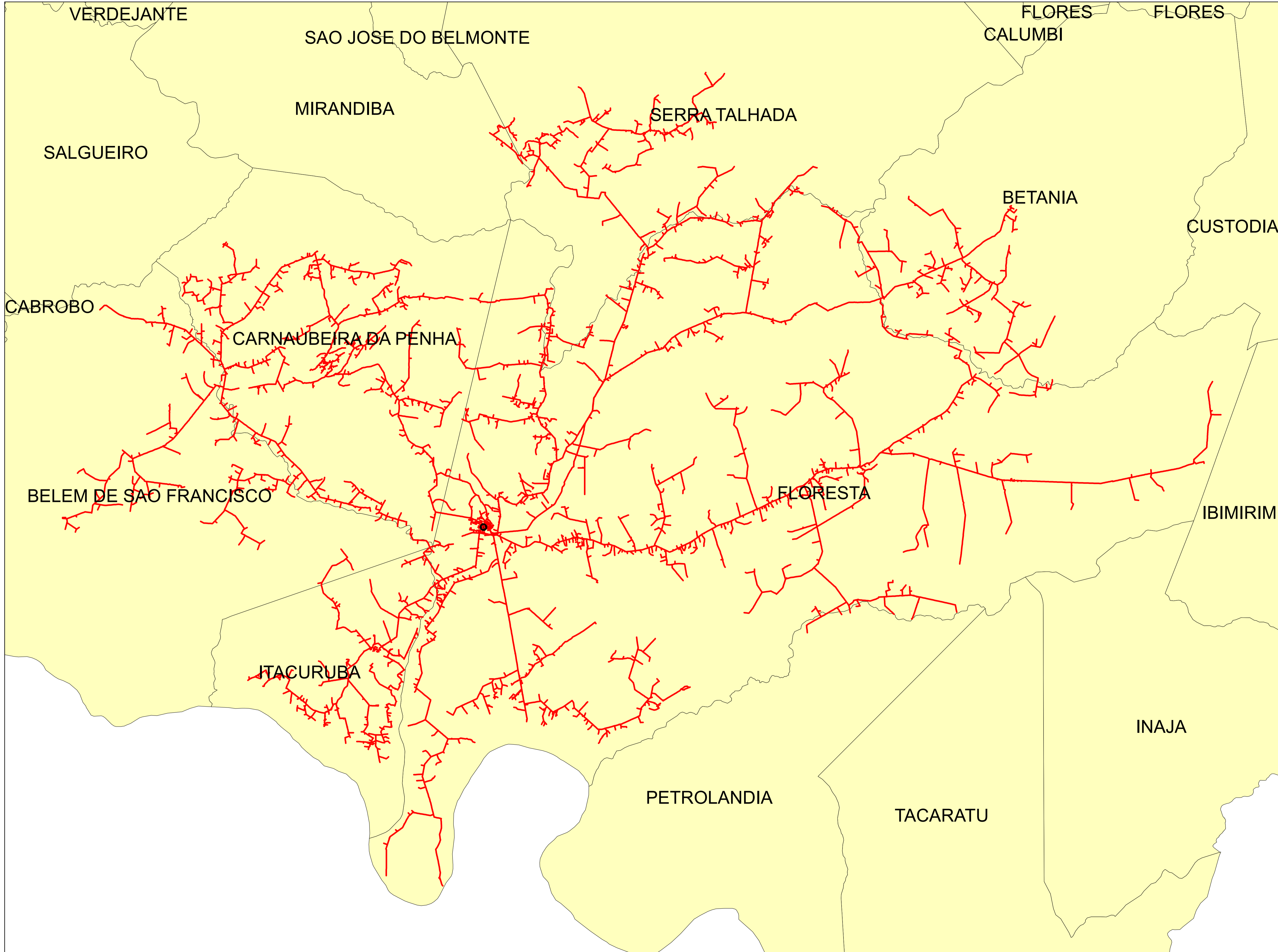
	Descrição:	
	CONJUNTO:	
	Elaborado por:	Setor:
Data:	RBBS	RBBS
28/07/2022	Fonte dos dados:	Escala:
	GSE	1:132.180



**Legendas**

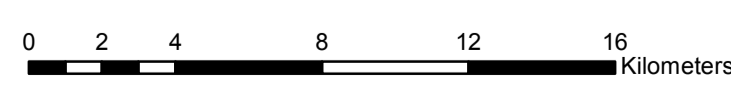
-  SUBESTAÇÃO
-  ALIMENTADOR
-  MUNICIPIO

	Descrição:	
	CONJUNTO:	
	Elaborado por:	Setor:
Data:	RBBS	RBBS
28/07/2022	Fonte dos dados:	Escala:
	GSE	1:146.320

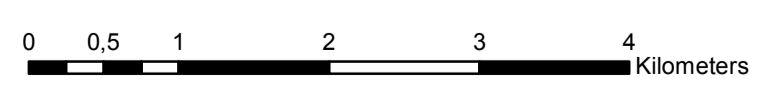
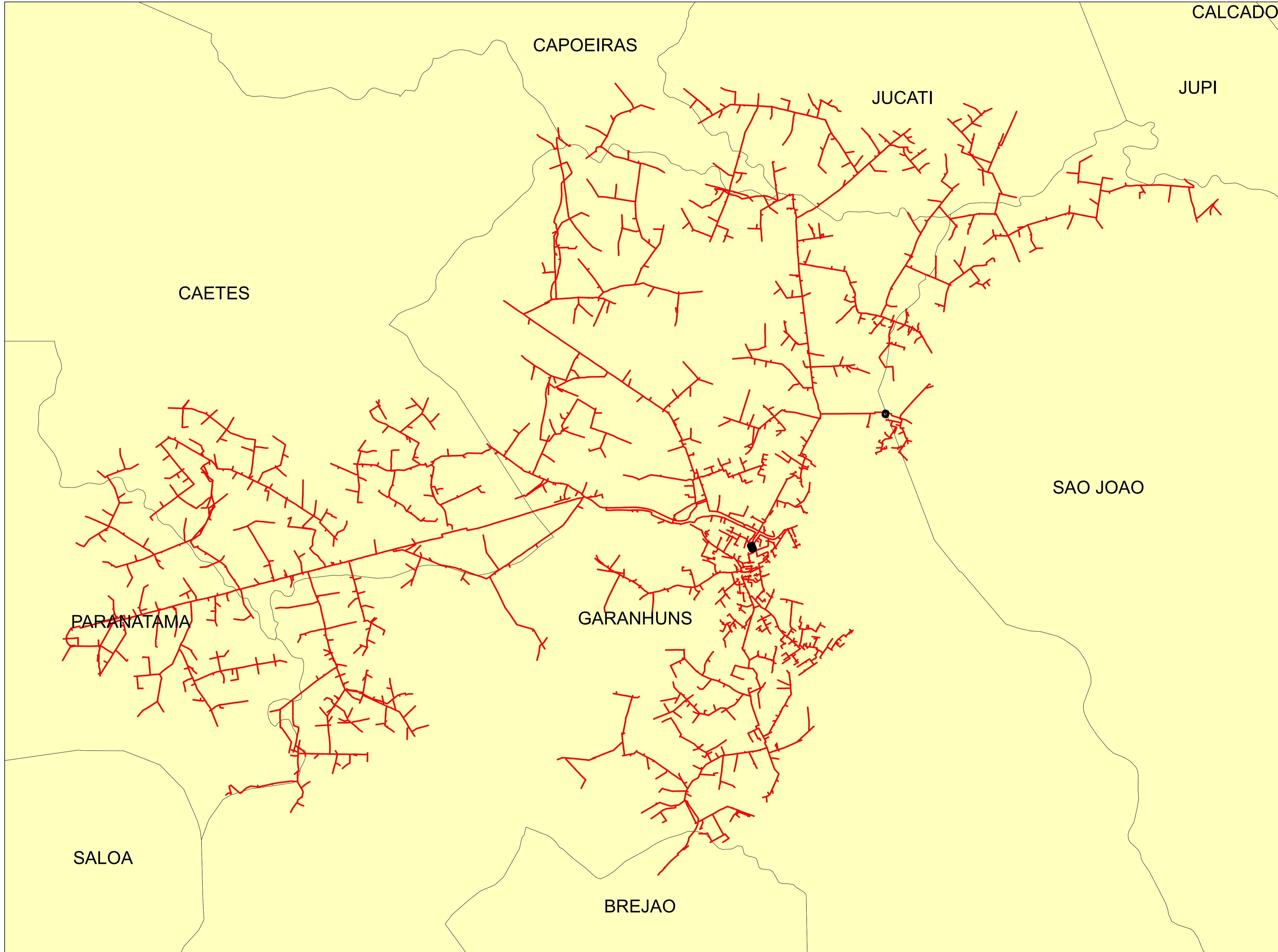


**Legendas**

- SUBESTAÇÃO
- ALIMENTADOR
- MUNICIPIO



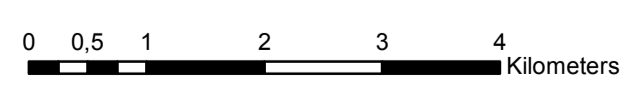
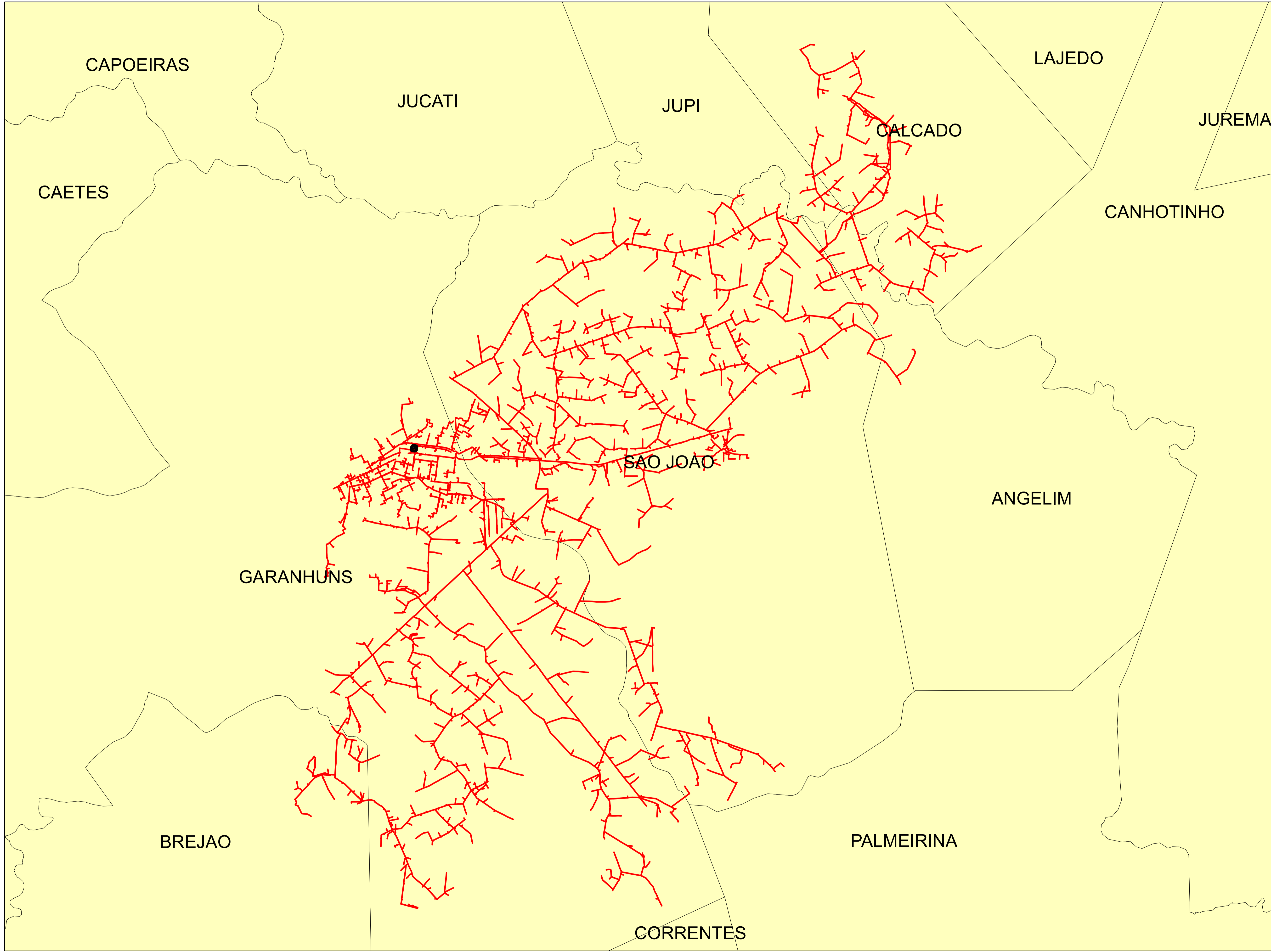
	Descrição:	
	CONJUNTO:	
	Elaborado por:	Setor:
Data:	RBBS	RBBS
28/07/2022	Fonte dos dados:	Escala:
	GSE	1:206.330



**Legendas**

- SUBESTAÇÃO
- ALIMENTADOR
- MUNICIPIO

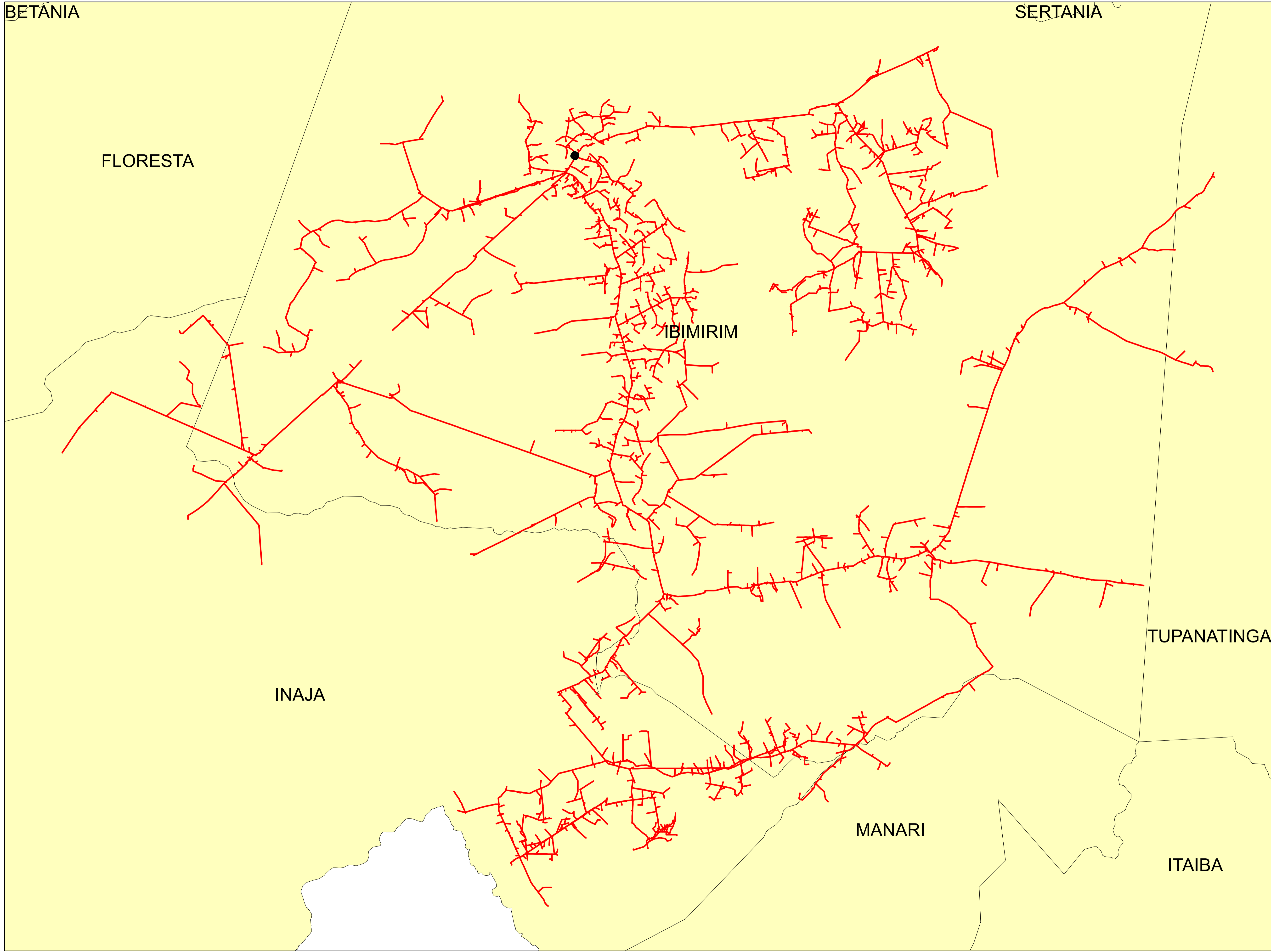
	Descrição:	
	CONJUNTO:	
	Elaborado por:	Setor:
Data:	RBBS	RBBS
28/07/2022	Fonte dos dados:	Escala:
	GSE	1:50.340






**Legendas**

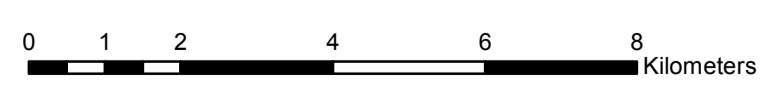
- SUBESTAÇÃO
- ALIMENTADOR
- MUNICIPIO

	Descrição:	
	CONJUNTO:	
	Elaborado por:	Setor:
Data:	RBBS	RBBS
28/07/2022	Fonte dos dados:	Escala:
	GSE	1:64.140



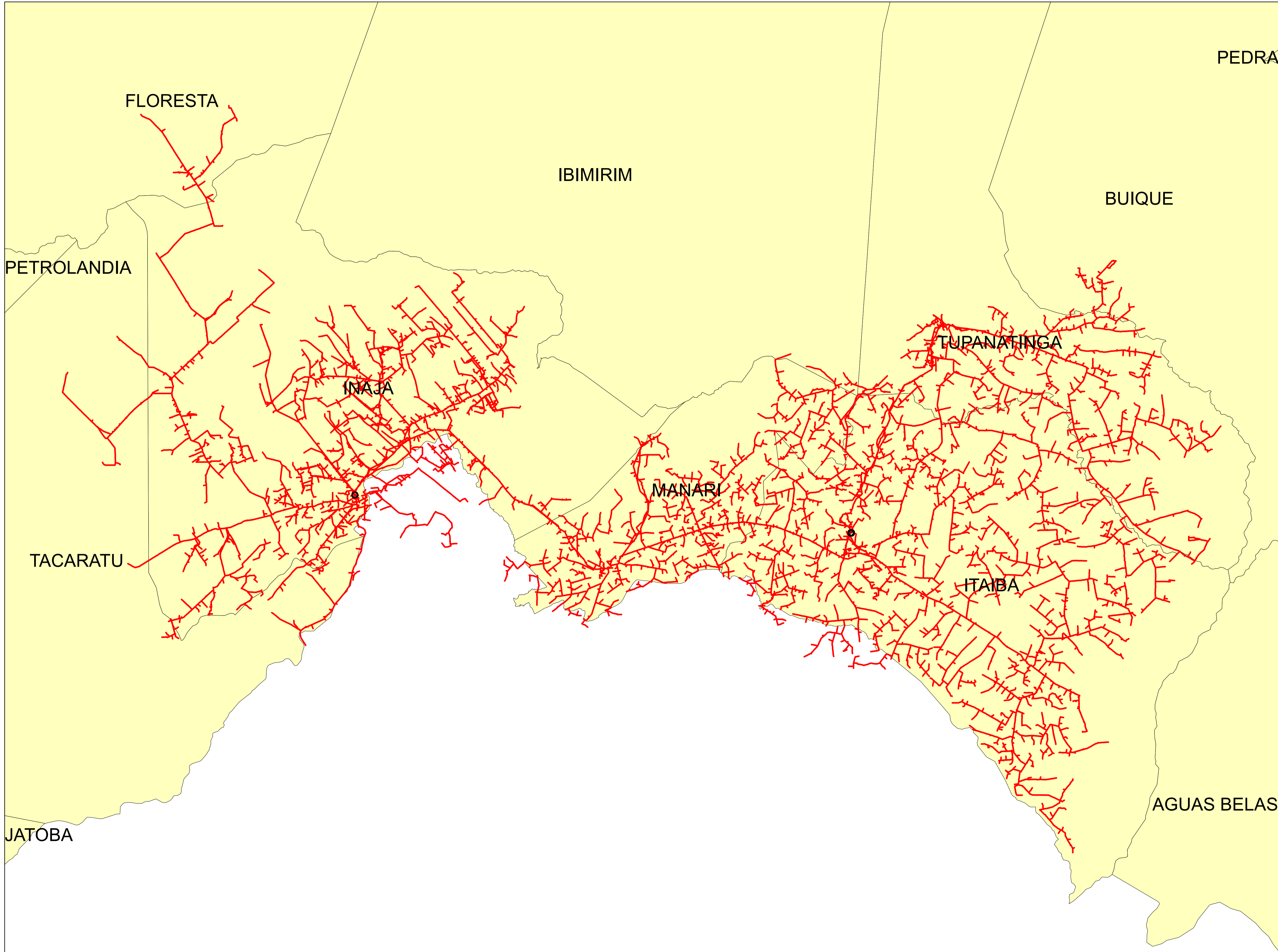
**Legendas**

-  SUBESTAÇÃO
-  ALIMENTADOR
-  MUNICIPIO



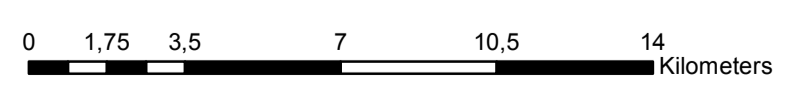
	Descrição:	
	CONJUNTO:	
	Elaborado por:	Setor:
Data:	RBBS	RBBS
28/07/2022	Fonte dos dados:	Escala:
	GSE	1:99.400



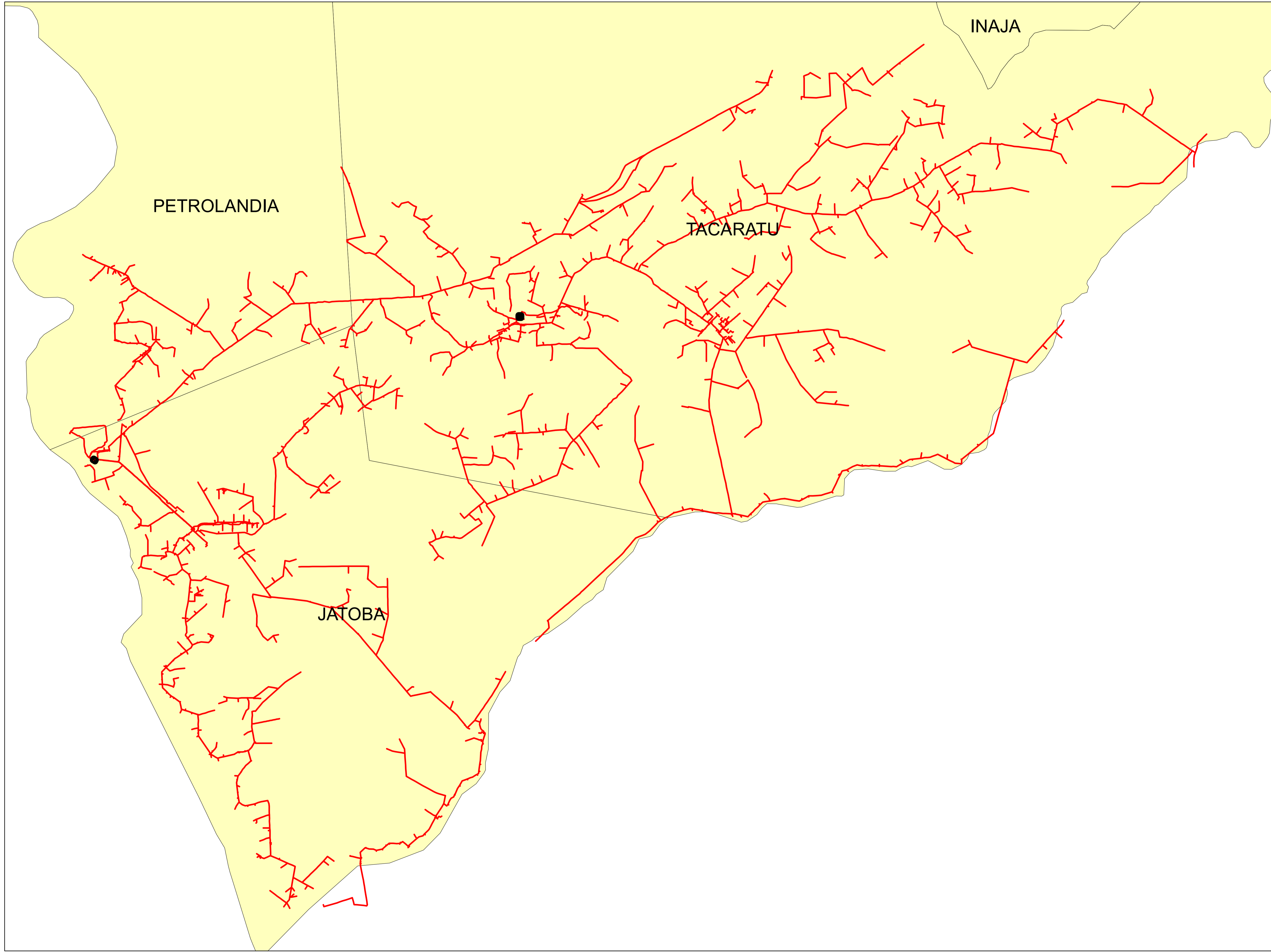


**Legendas**




- SUBESTAÇÃO
- ALIMENTADOR
- MUNICIPIO

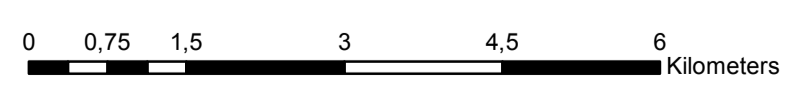


	Descrição:	
	CONJUNTO:	
	Elaborado por:	Setor:
Data:	RBBS	RBBS
28/07/2022	Fonte dos dados:	Escala:
	GSE	1:169.500

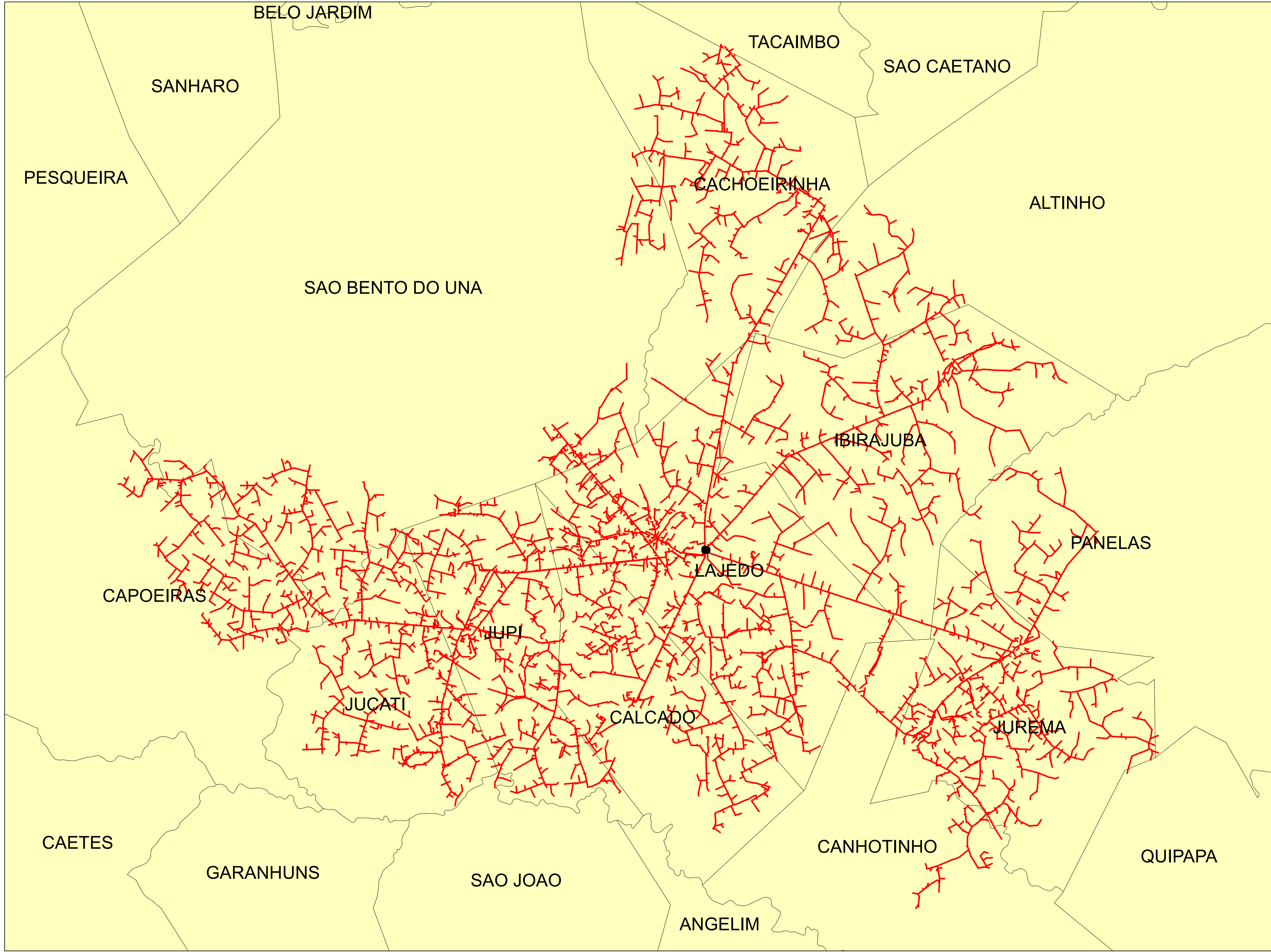


**Legendas**




-  SUBESTAÇÃO
-  ALIMENTADOR
-  MUNICIPIO

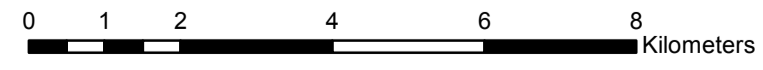


	Descrição:	
	CONJUNTO:	
	Elaborado por:	Setor:
Data:	RBBS	RBBS
28/07/2022	Fonte dos dados:	Escala:
	GSE	1:71.830

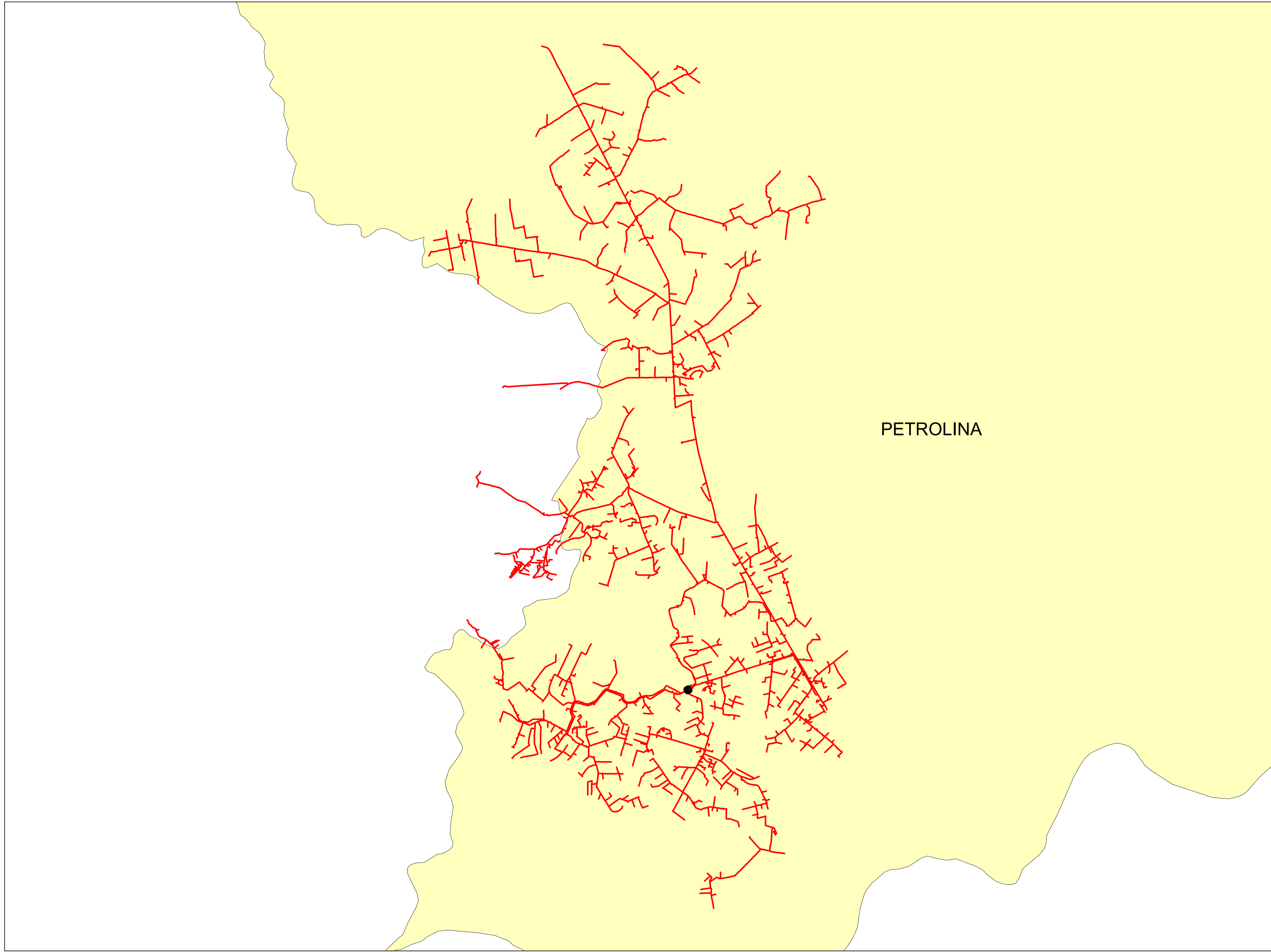


**Legendas**

-  SUBESTAÇÃO
-  ALIMENTADOR
-  MUNICIPIO






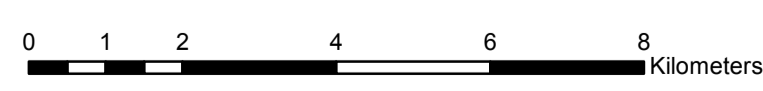
	Descrição:	
	CONJUNTO:	
	Elaborado por:	Setor:
Data:	RBBS	RBBS
28/07/2022	Fonte dos dados:	Escala:
	GSE	1:99.550



PETROLINA

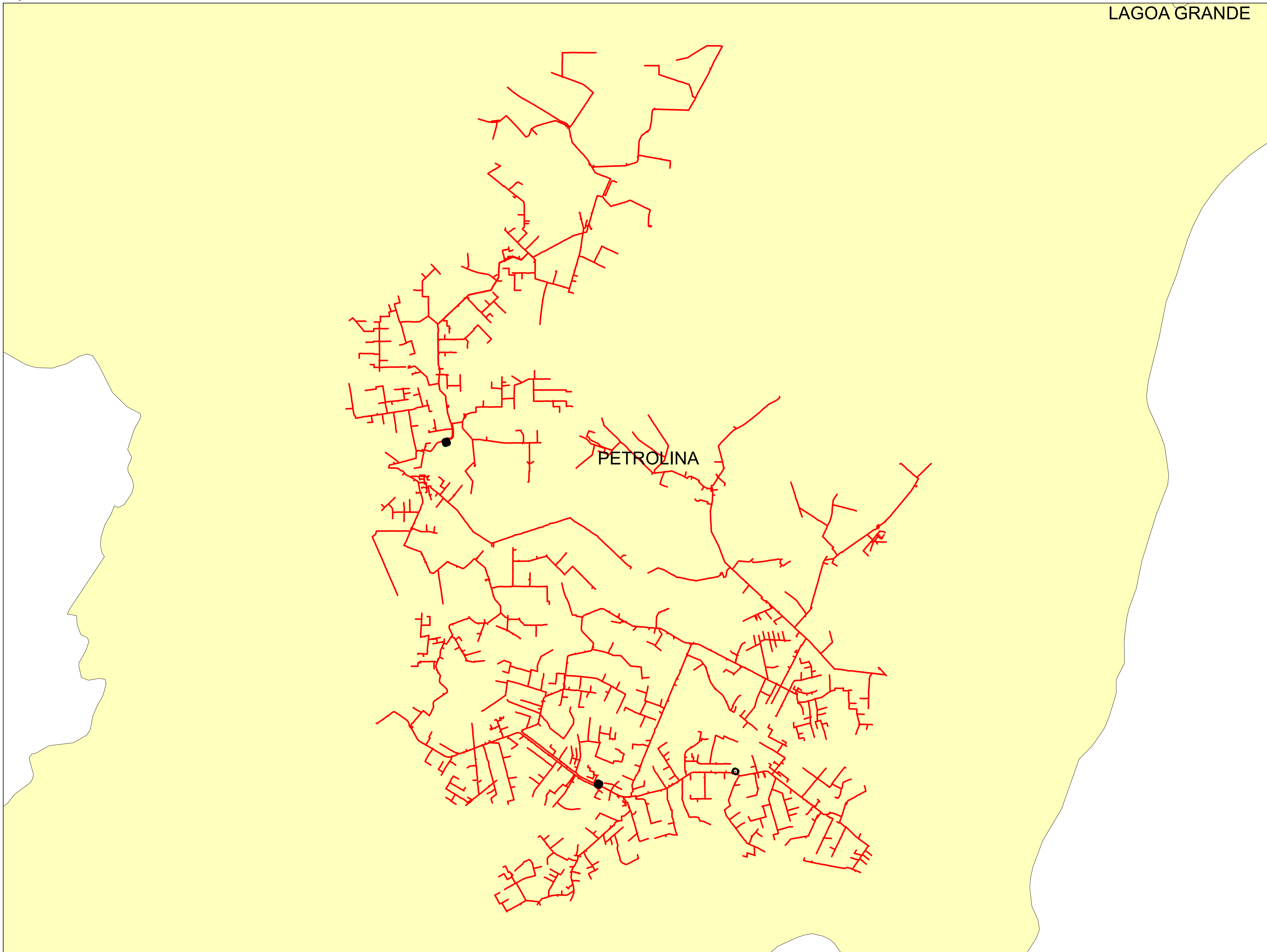
**Legendas**

-  SUBESTAÇÃO
-  ALIMENTADOR
-  MUNICIPIO




	Descrição:	
	CONJUNTO:	
	Elaborado por:	Setor:
Data:	RBBS	RBBS
28/07/2022	Fonte dos dados:	Escala:
	GSE	1:98.290

LAGOA GRANDE

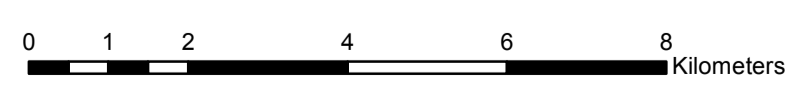
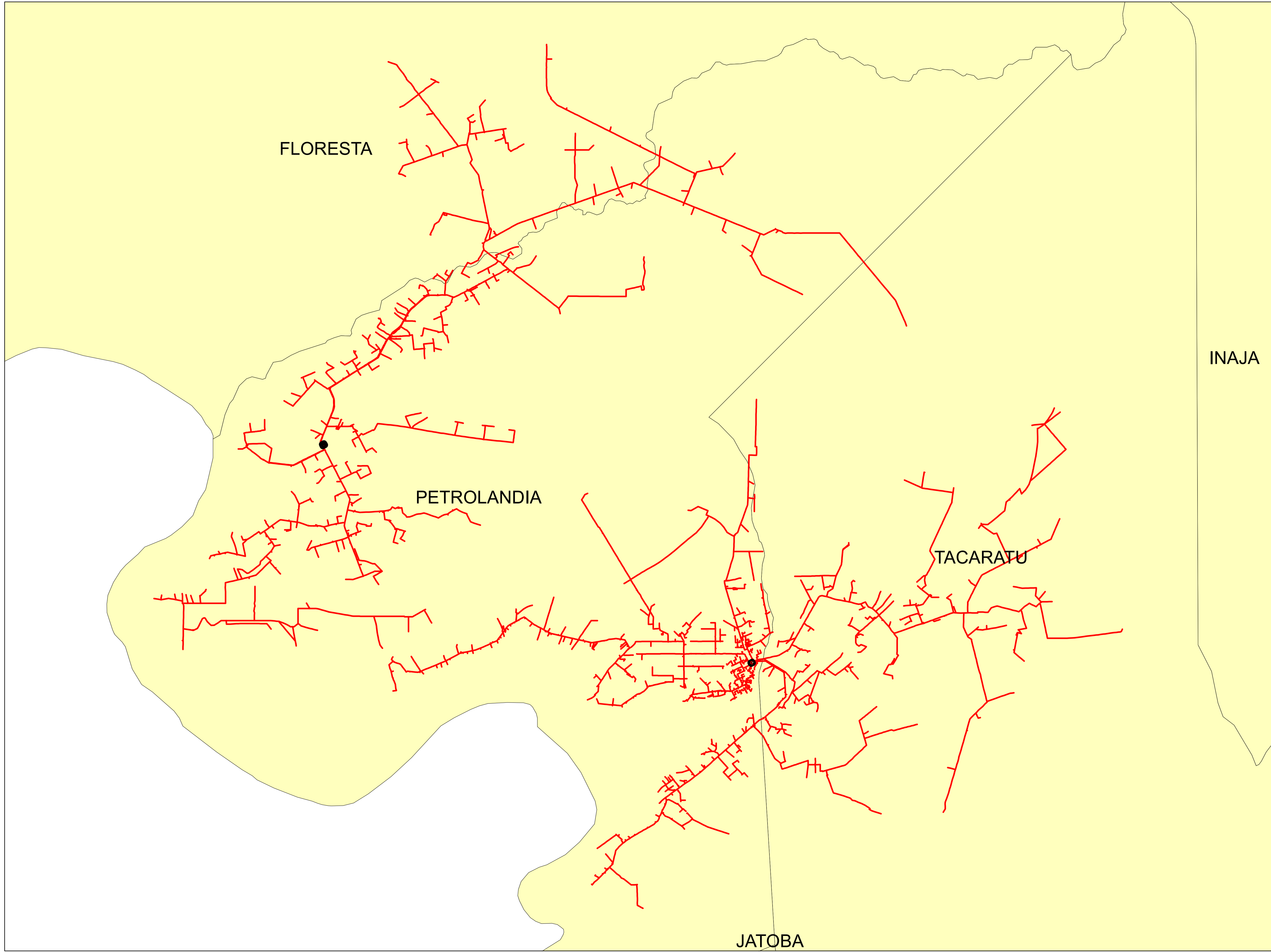


**Legendas**

- SUBESTAÇÃO
- ALIMENTADOR
- MUNICIPIO



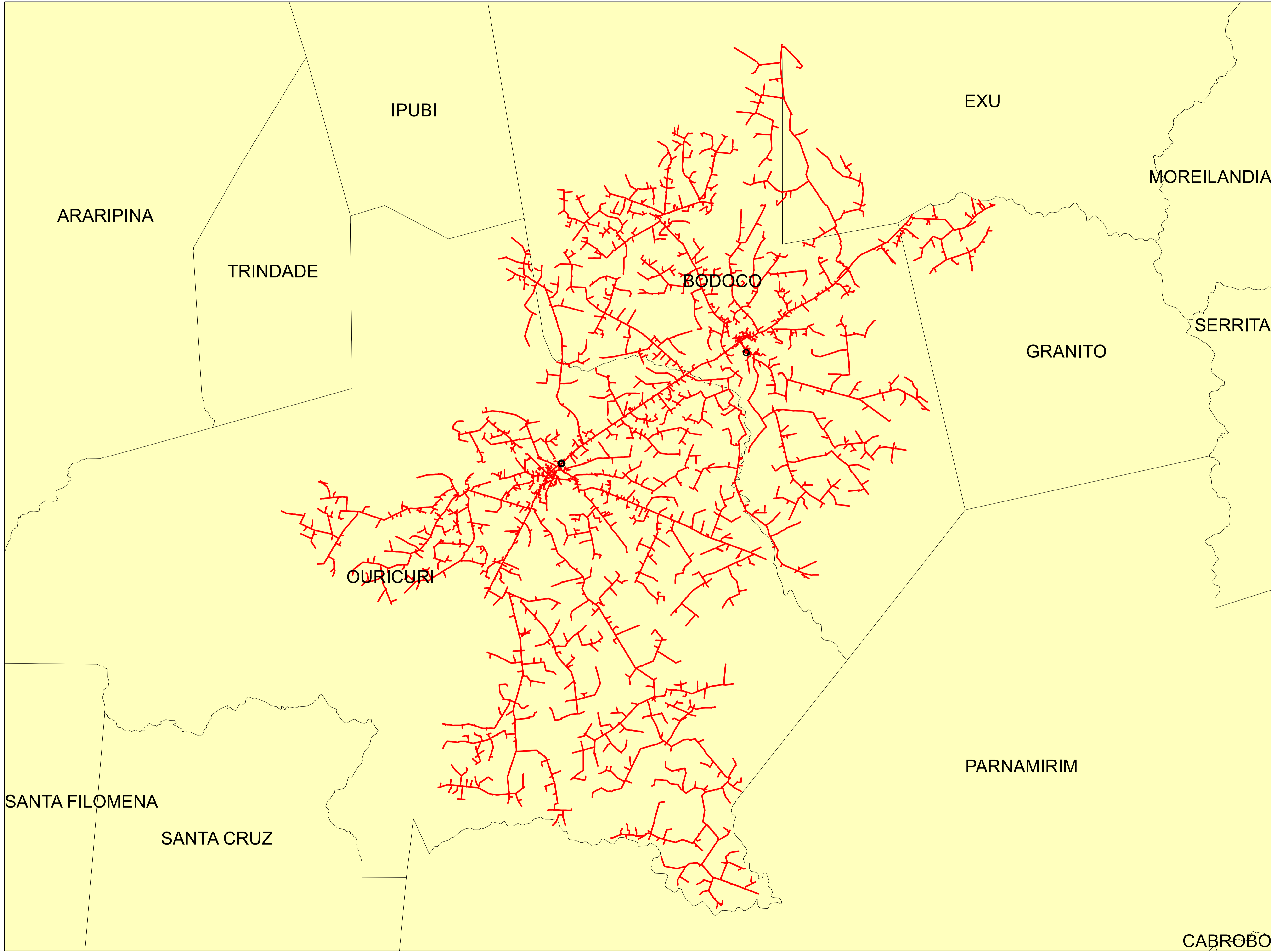
	Descrição:	
	CONJUNTO:	
	Elaborado por:	Setor:
Data:	RBBS	RBBS
28/07/2022	Fonte dos dados:	Escala:
	GSE	1:74.880






**Legendas**

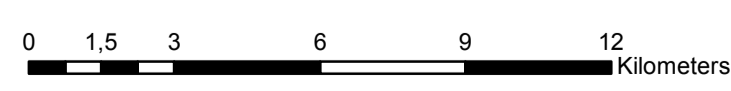
- SUBESTAÇÃO
- ALIMENTADOR
- MUNICIPIO

	Descrição:	
	CONJUNTO:	
	Elaborado por:	Setor:
Data:	RBBS	RBBS
28/07/2022	Fonte dos dados:	Escala:
	GSE	1:94.850

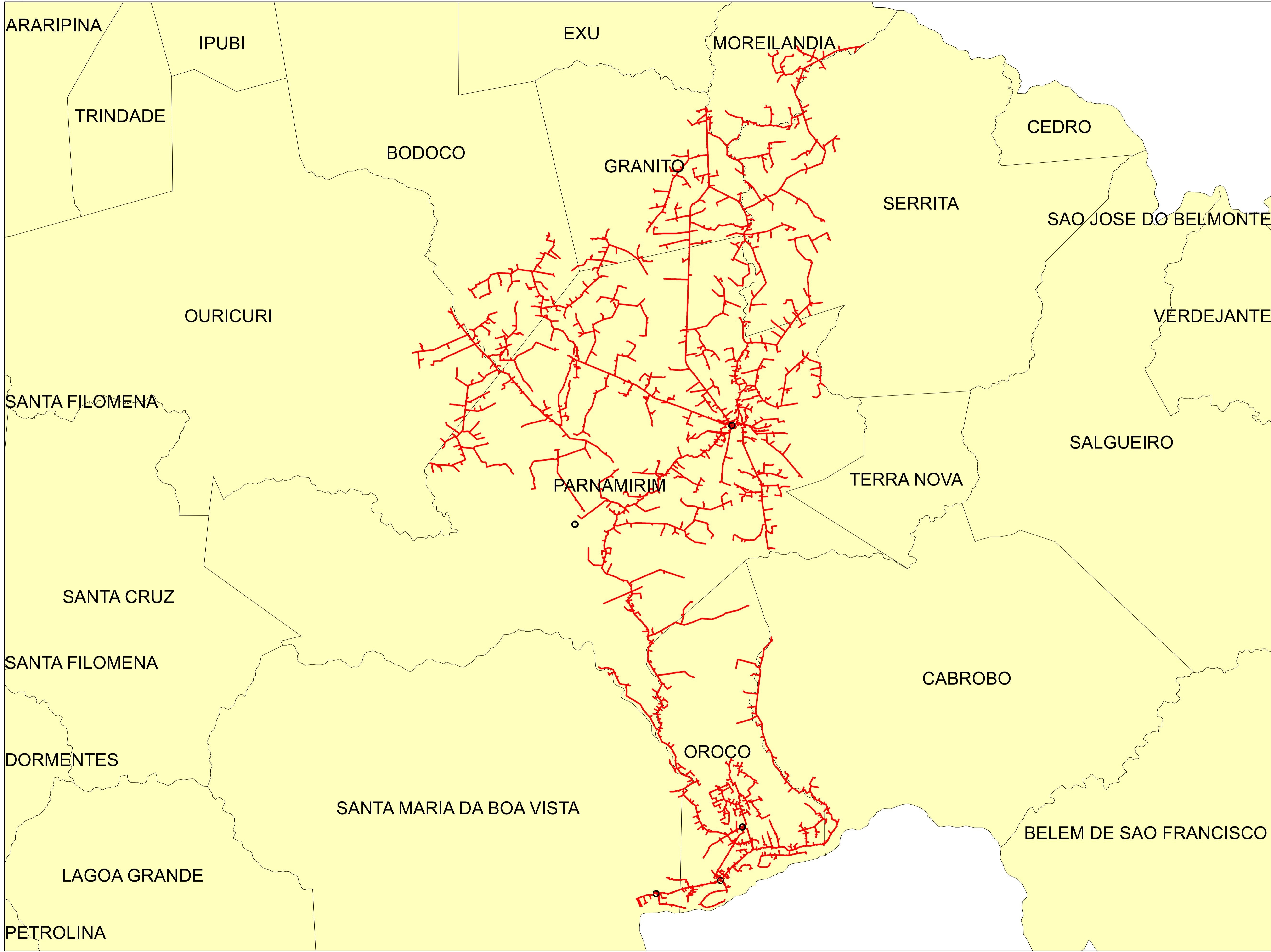


**Legendas**




-  SUBESTAÇÃO
-  ALIMENTADOR
-  MUNICIPIO

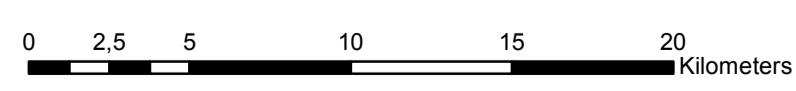


	Descrição:	
	CONJUNTO:	
	Elaborado por:	Setor:
Data:	RBBS	RBBS
28/07/2022	Fonte dos dados:	Escala:
	GSE	1:155.700



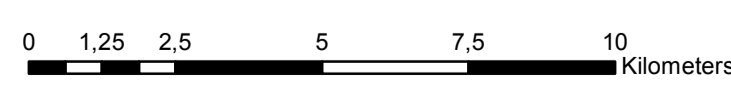
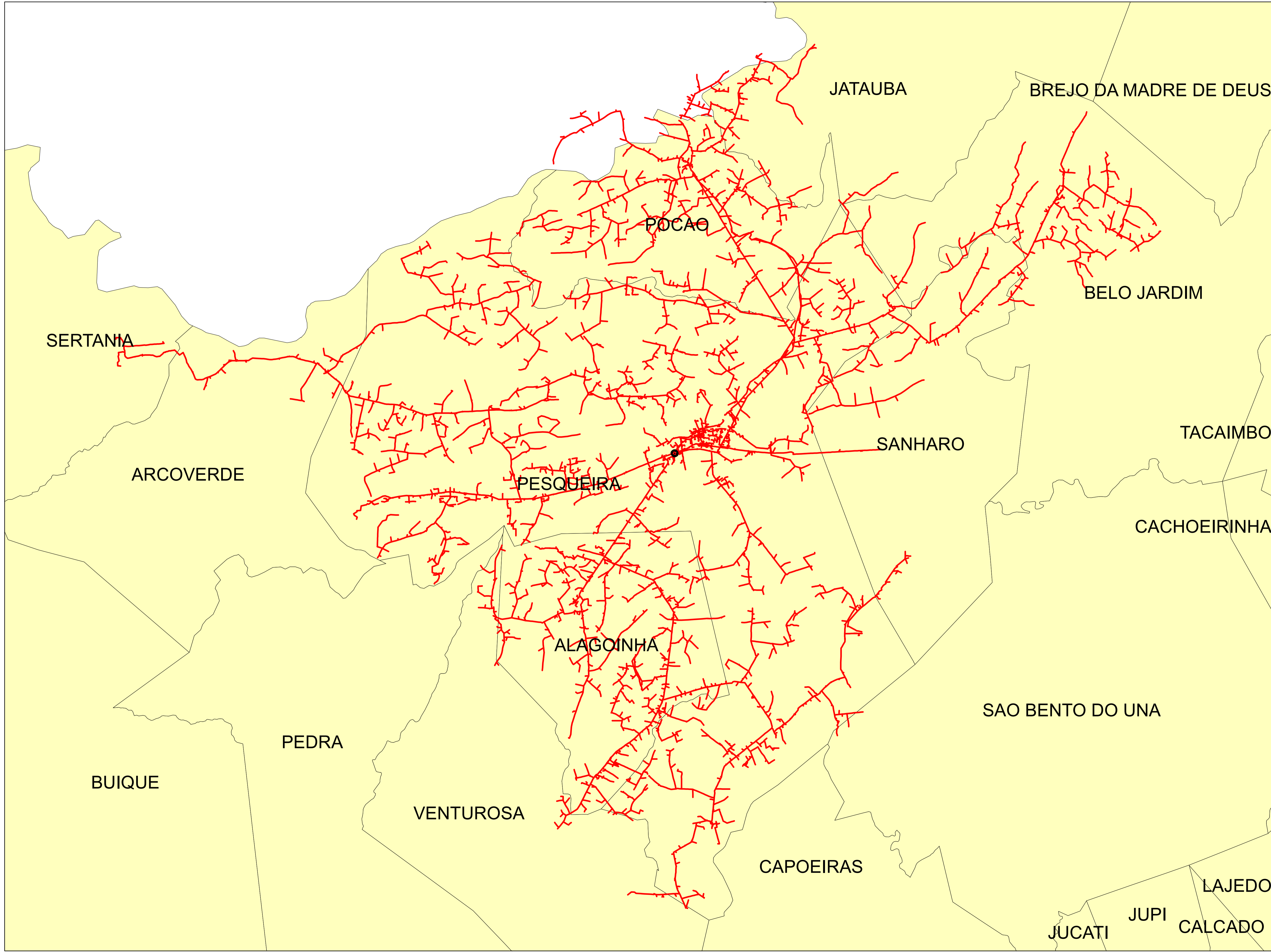
**Legendas**

-  SUBESTAÇÃO
-  ALIMENTADOR
-  MUNICIPIO



	Descrição:	
	CONJUNTO:	
	Elaborado por:	Setor:
Data:	RBBS	RBBS
28/07/2022	Fonte dos dados:	Escala:
	GSE	1:234.630

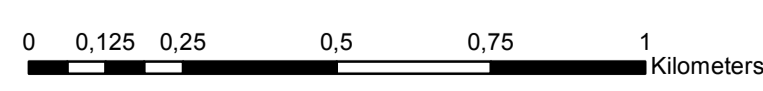
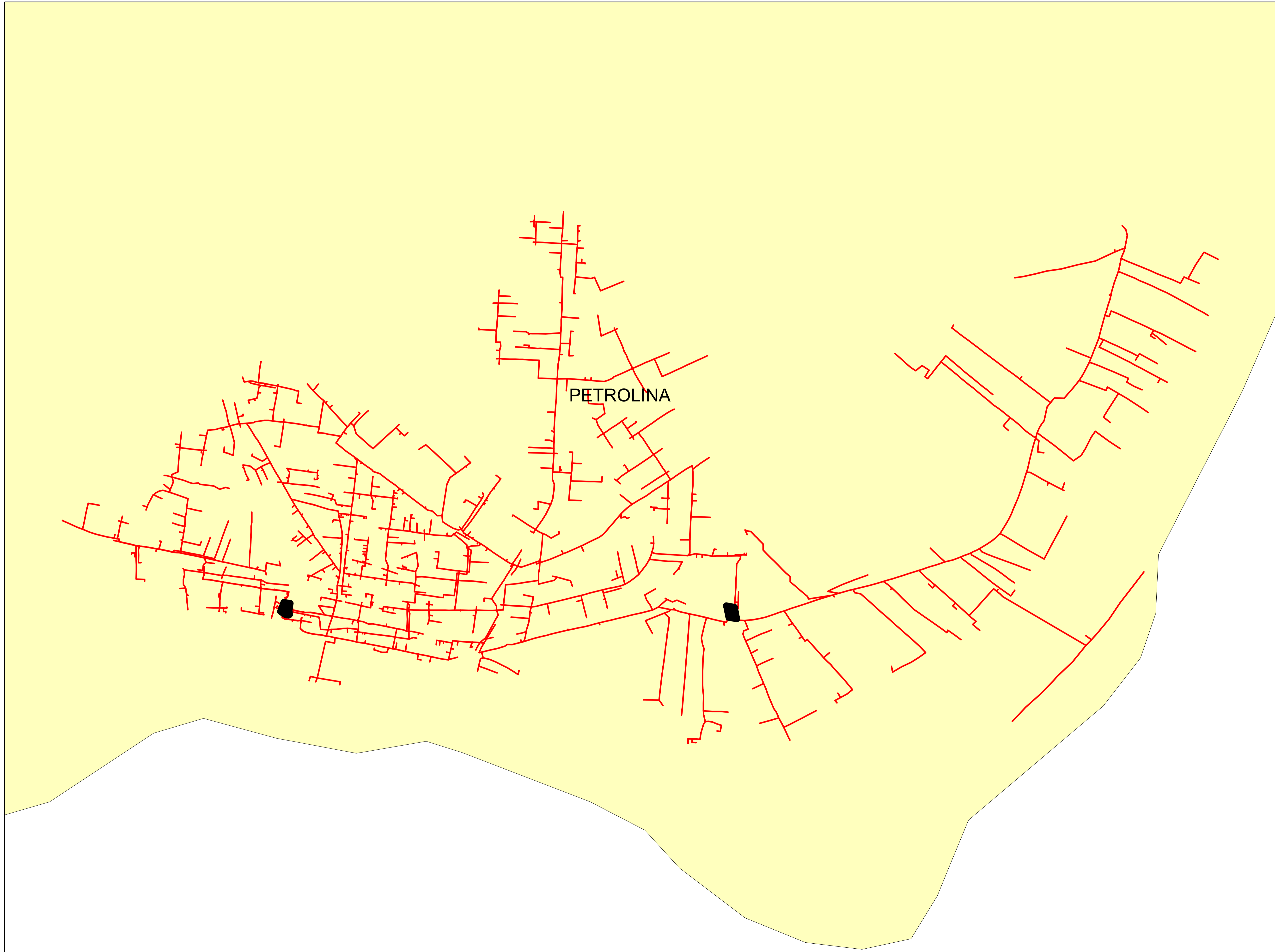




**Legendas**

- SUBESTAÇÃO
- ALIMENTADOR
- MUNICIPIO

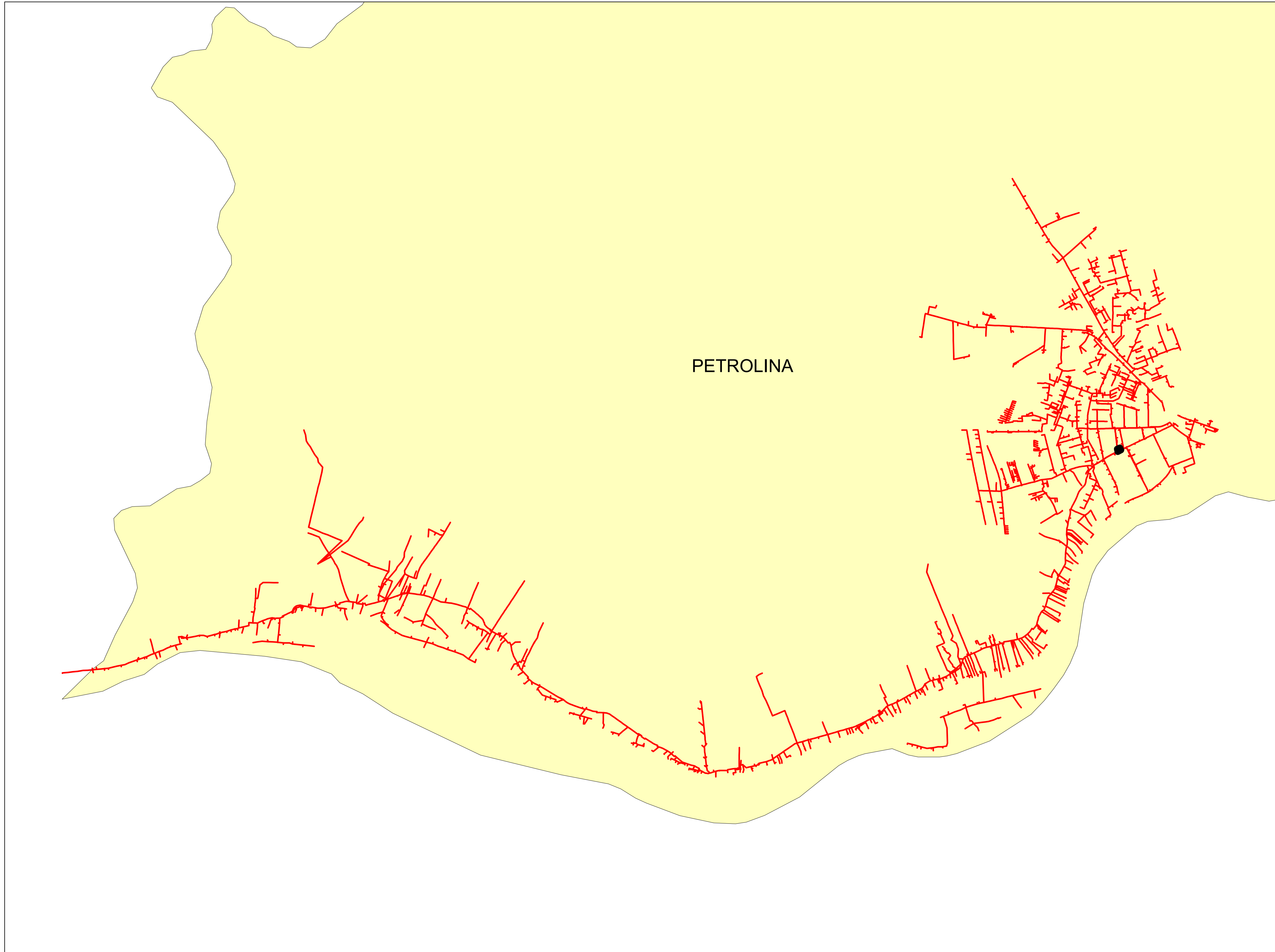
	Descrição:	
	CONJUNTO:	
	Elaborado por:	Setor:
Data:	RBBS	RBBS
28/07/2022	Fonte dos dados:	Escala:
	GSE	1:128.880



**Legendas**


- SUBESTAÇÃO
- ALIMENTADOR
- MUNICIPIO

	Descrição:	
	CONJUNTO:	
	Elaborado por:	Setor:
Data:	RBBS	RBBS
28/07/2022	Fonte dos dados:	Escala:
	GSE	1:12.260

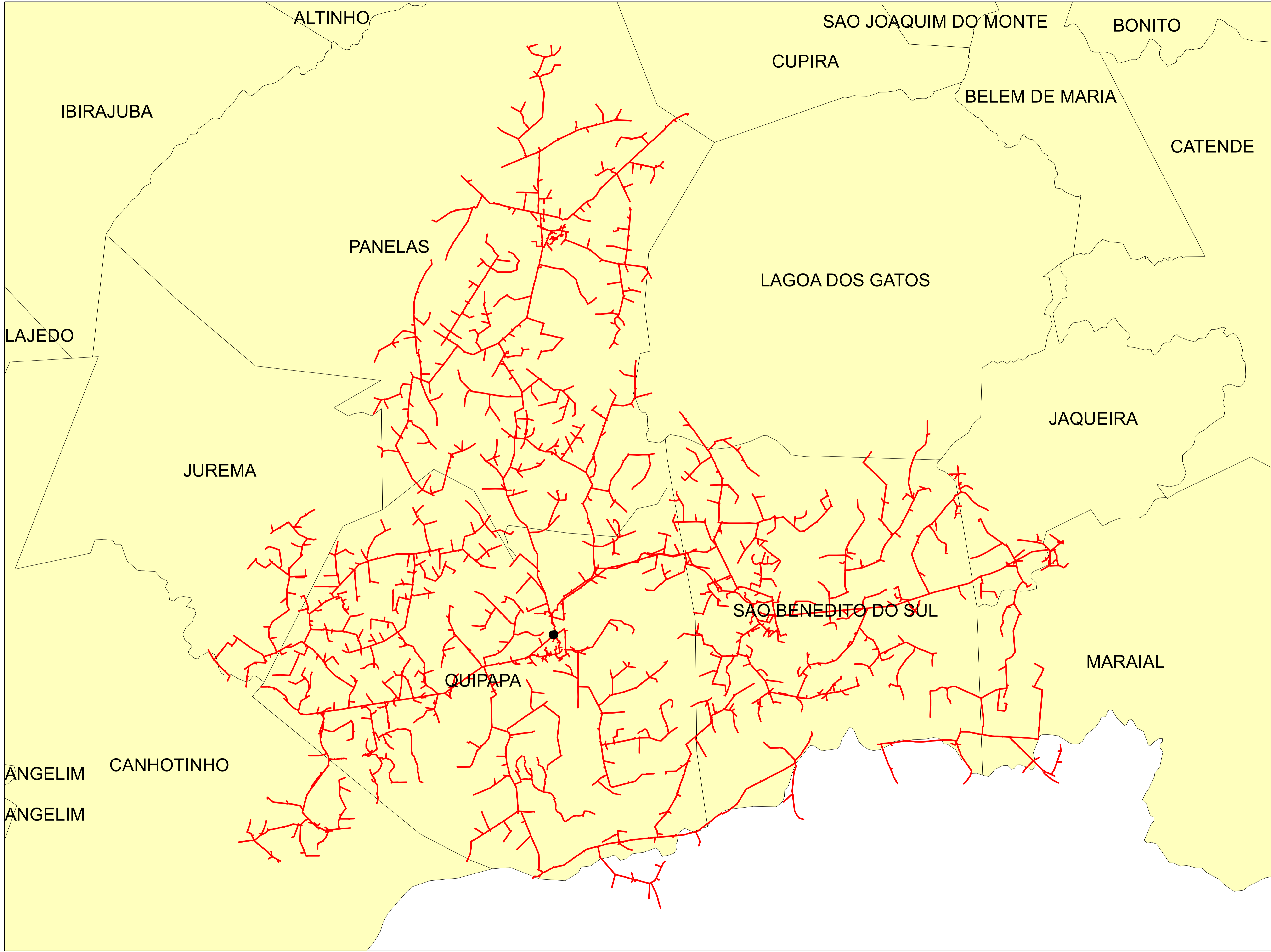


**Legendas**

- SUBESTAÇÃO
- ALIMENTADOR
- MUNICIPIO

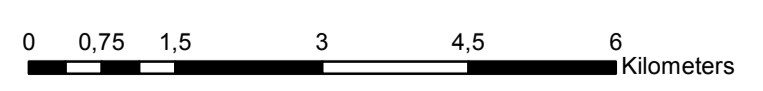


	Descrição:	
	CONJUNTO:	
	Elaborado por:	Setor:
Data:	RBBS	RBBS
28/07/2022	Fonte dos dados:	Escala:
	GSE	1:46.040

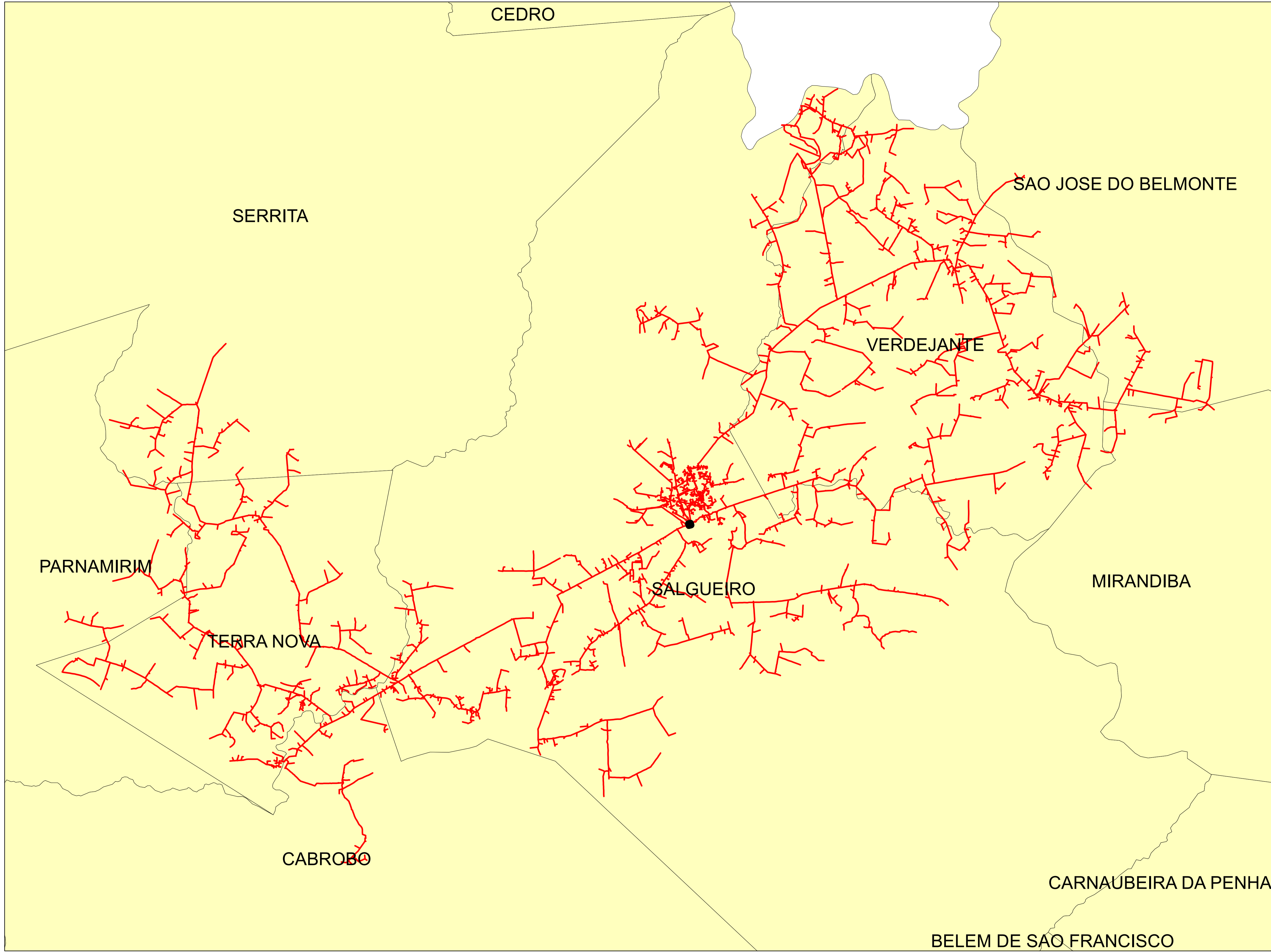


**Legendas**




- SUBESTAÇÃO
- ALIMENTADOR
- MUNICIPIO

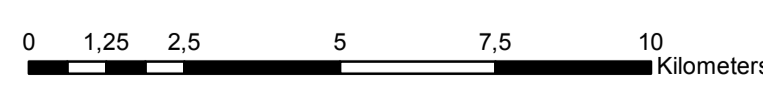


	Descrição:	
	CONJUNTO:	
	Elaborado por:	Setor:
Data:	RBBS	RBBS
28/07/2022	Fonte dos dados:	Escala:
	GSE	1:77.290

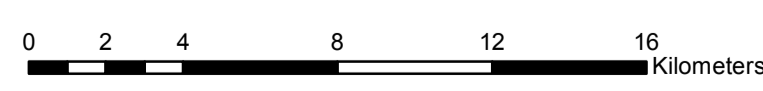
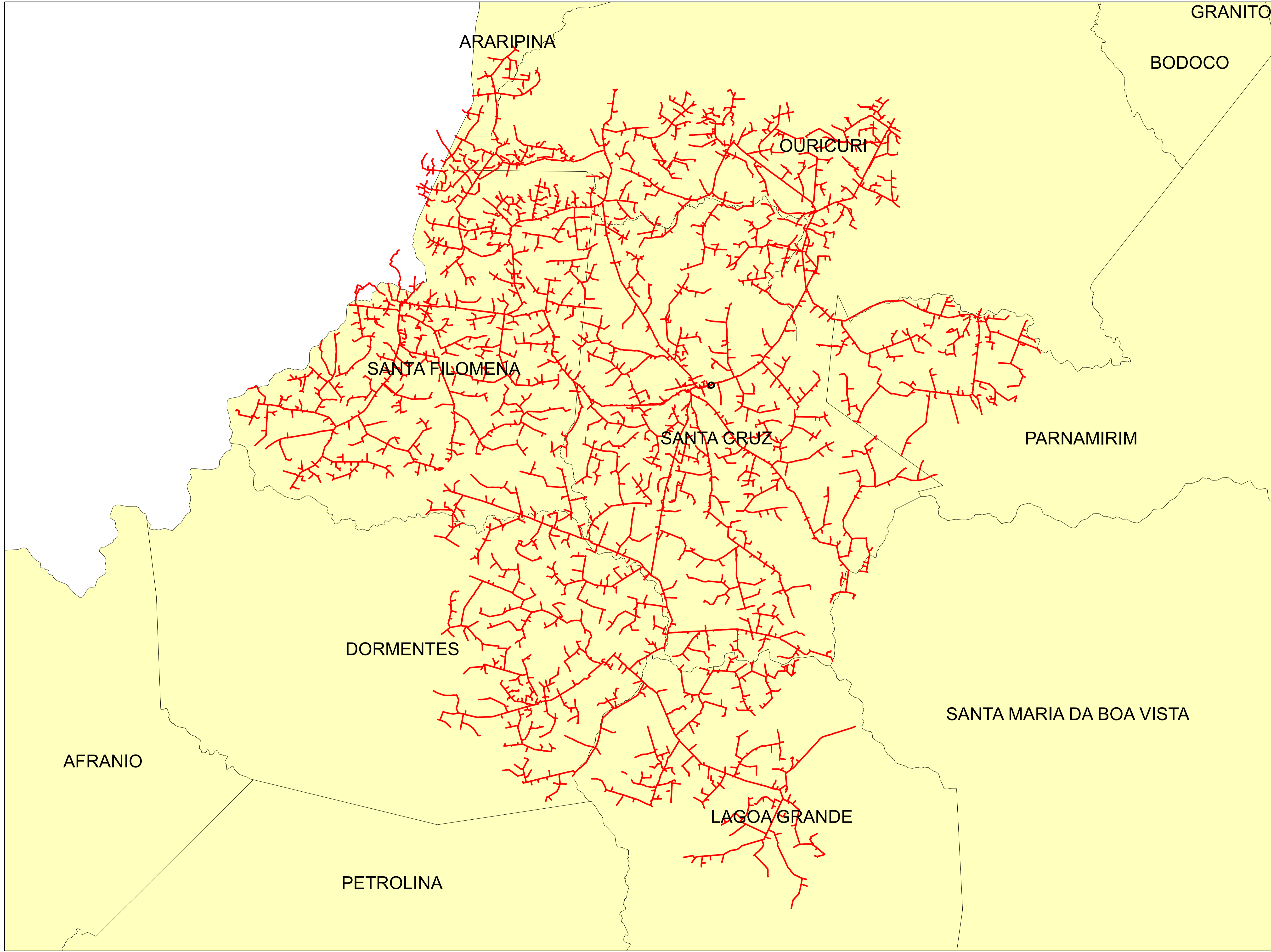


**Legendas**

-  SUBESTAÇÃO
-  ALIMENTADOR
-  MUNICIPIO



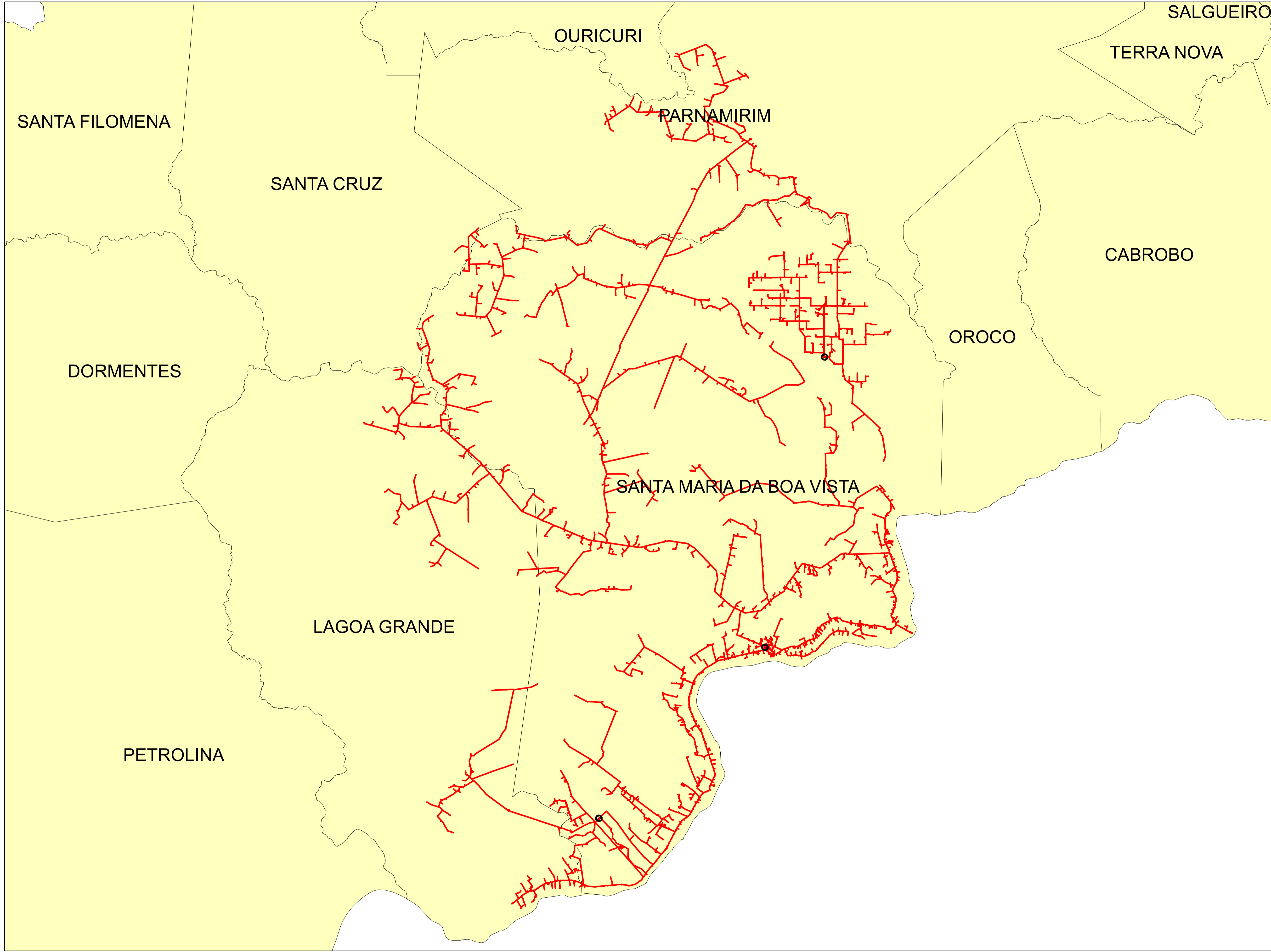
	Descrição:	
	CONJUNTO:	
	Elaborado por:	Setor:
Data:	RBBS	RBBS
28/07/2022	Fonte dos dados:	Escala:
	GSE	1:121.490



**Legendas**

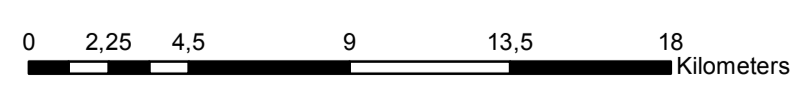
- SUBESTAÇÃO
- ALIMENTADOR
- MUNICIPIO

	Descrição:	
	CONJUNTO:	
	Elaborado por:	Setor:
Data:	RBBS	RBBS
28/07/2022	Fonte dos dados:	Escala:
	GSE	1:195.780

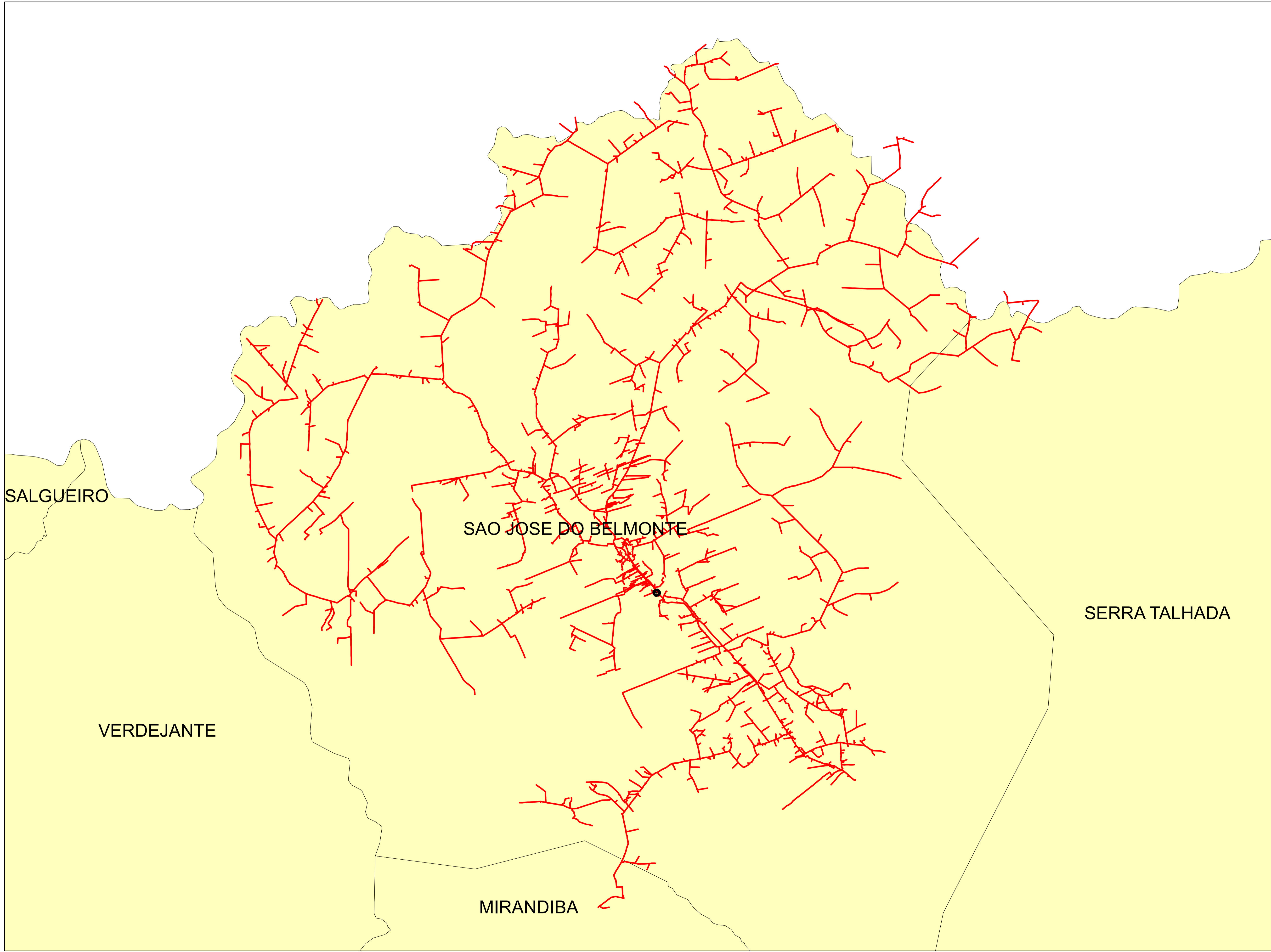


**Legendas**




- SUBESTAÇÃO
- ALIMENTADOR
- MUNICIPIO

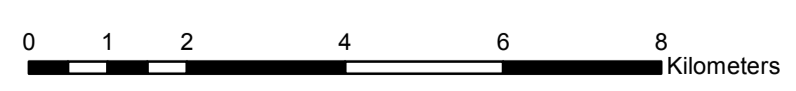


	Descrição:	
	CONJUNTO:	
	Elaborado por:	Setor:
Data:	RBBS	RBBS
28/07/2022	Fonte dos dados:	Escala:
	GSE	1:211.970



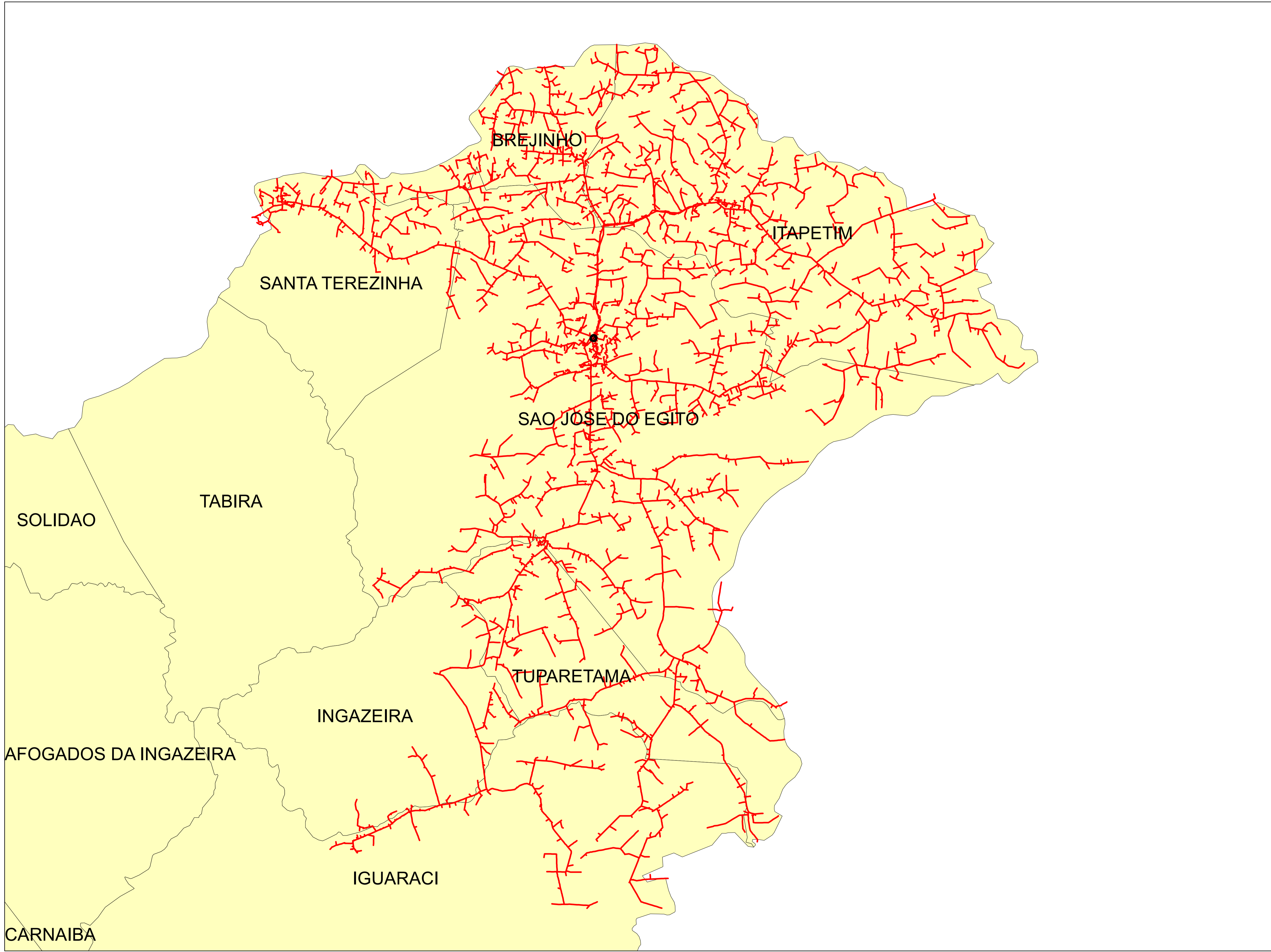
**Legendas**

-  SUBESTAÇÃO
-  ALIMENTADOR
-  MUNICIPIO



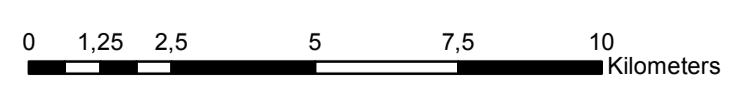
	Descrição:	
	CONJUNTO:	
	Elaborado por:	Setor:
Data:	RBBS	RBBS
28/07/2022	Fonte dos dados:	Escala:
	GSE	1:95.630



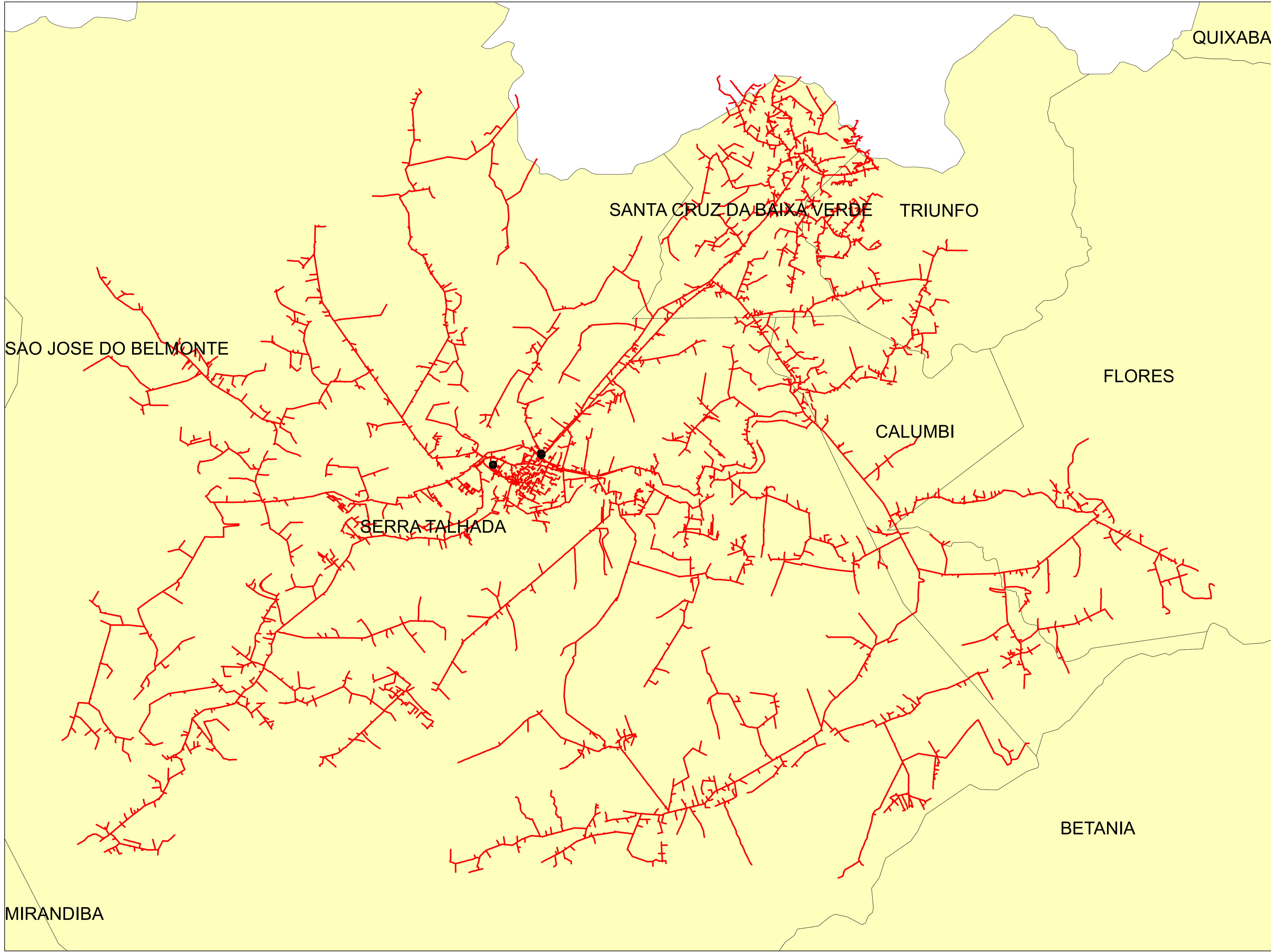


**Legendas**

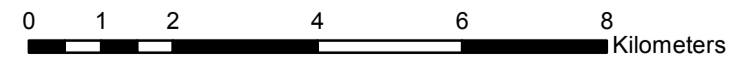
- SUBESTAÇÃO
- ALIMENTADOR
- MUNICIPIO



	Descrição:	
	CONJUNTO:	
	Elaborado por:	Setor:
Data:	RBBS	RBBS
28/07/2022	Fonte dos dados:	Escala:
	GSE	1:131.950



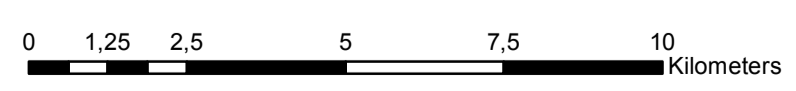
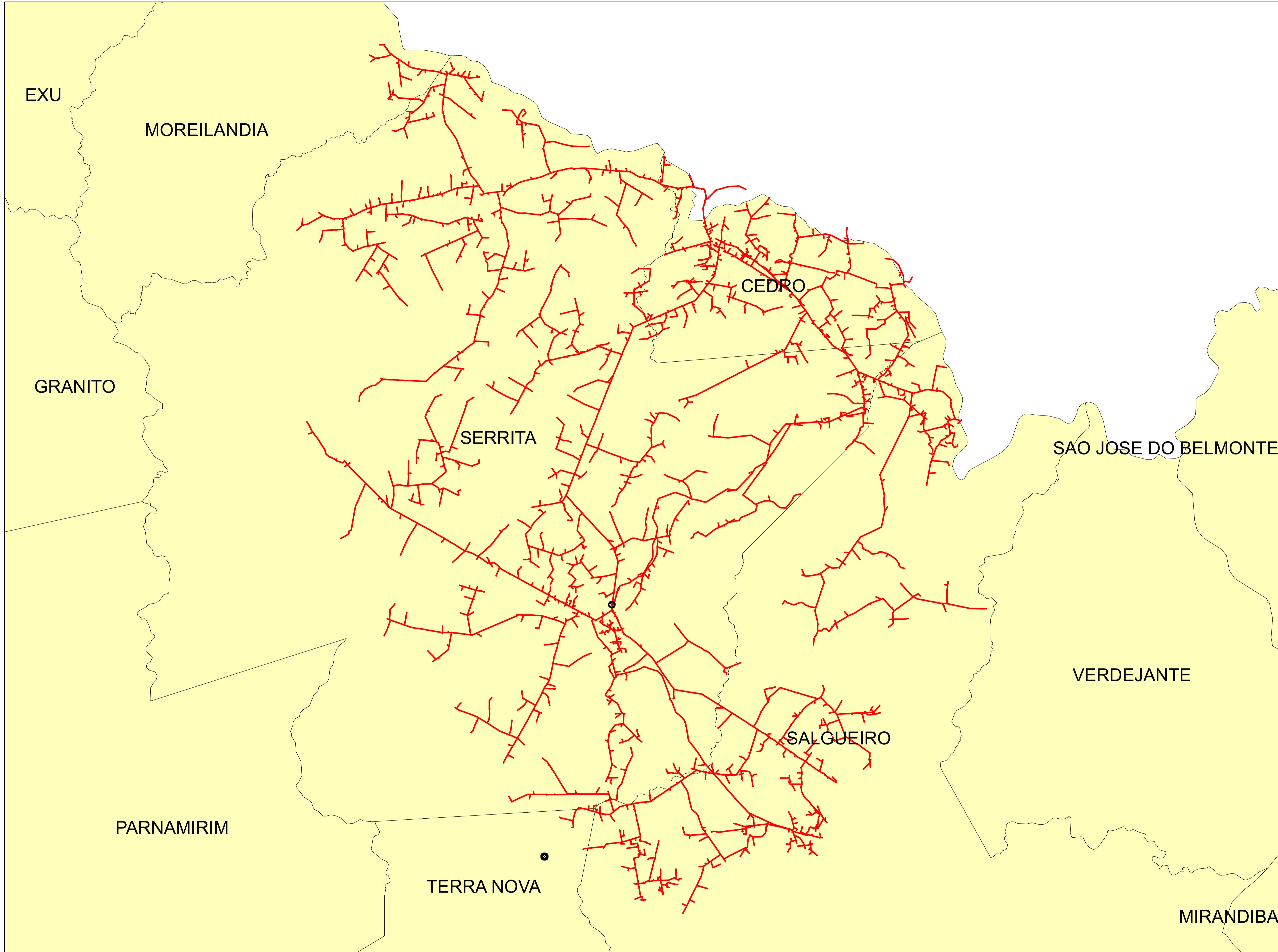
MIRANDIBA



**Legendas**

- SUBESTAÇÃO
- ALIMENTADOR
- MUNICIPIO

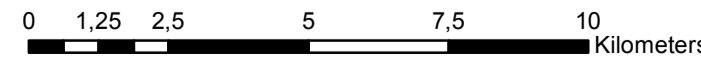
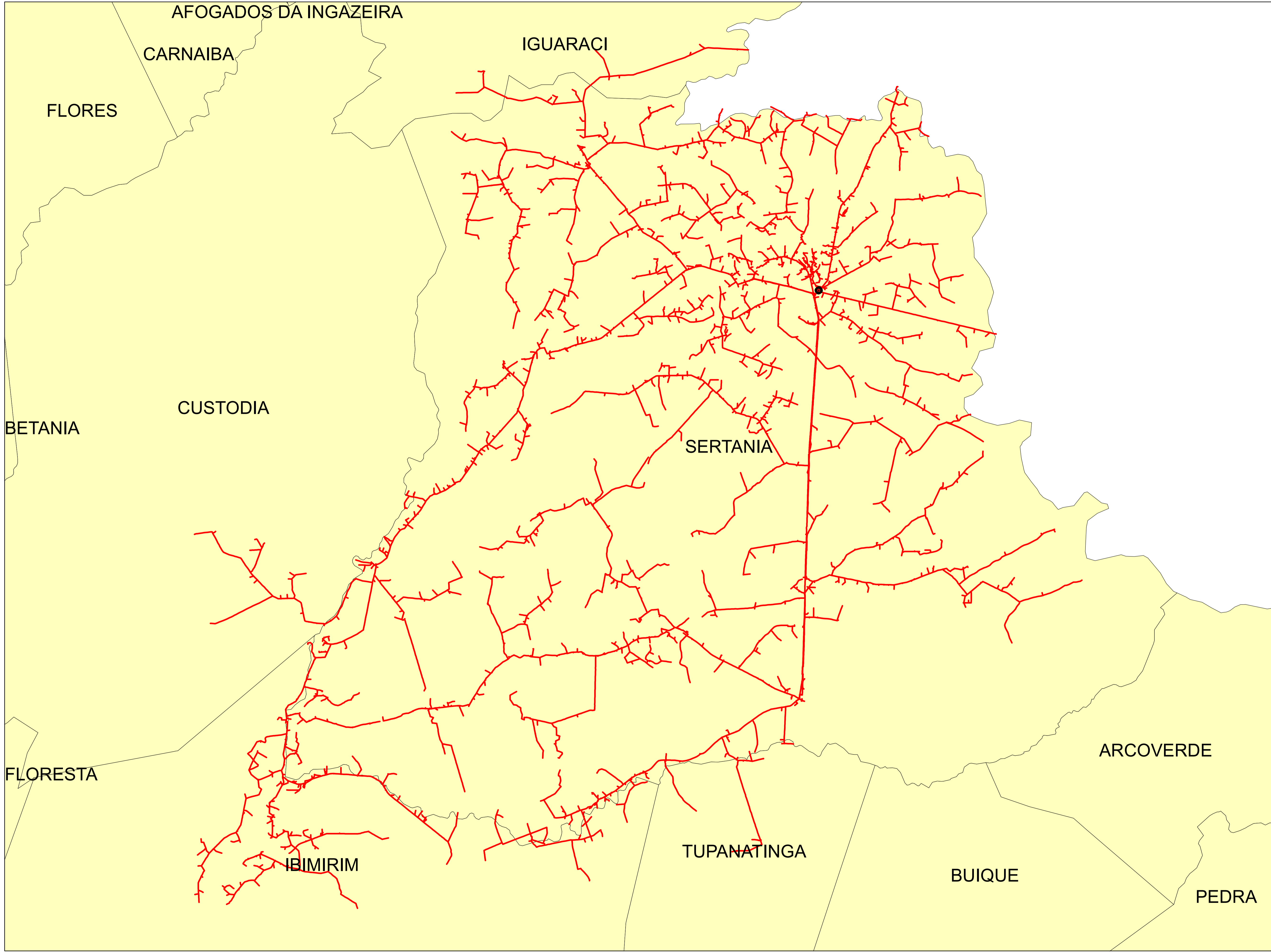
	Descrição:	
	CONJUNTO:	
	Elaborado por:	Setor:
Data:	RBBS	RBBS
28/07/2022	Fonte dos dados:	Escala:
	GSE	1:104.610



**Legendas**

- SUBESTAÇÃO
- ALIMENTADOR
- MUNICIPIO

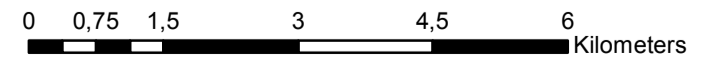
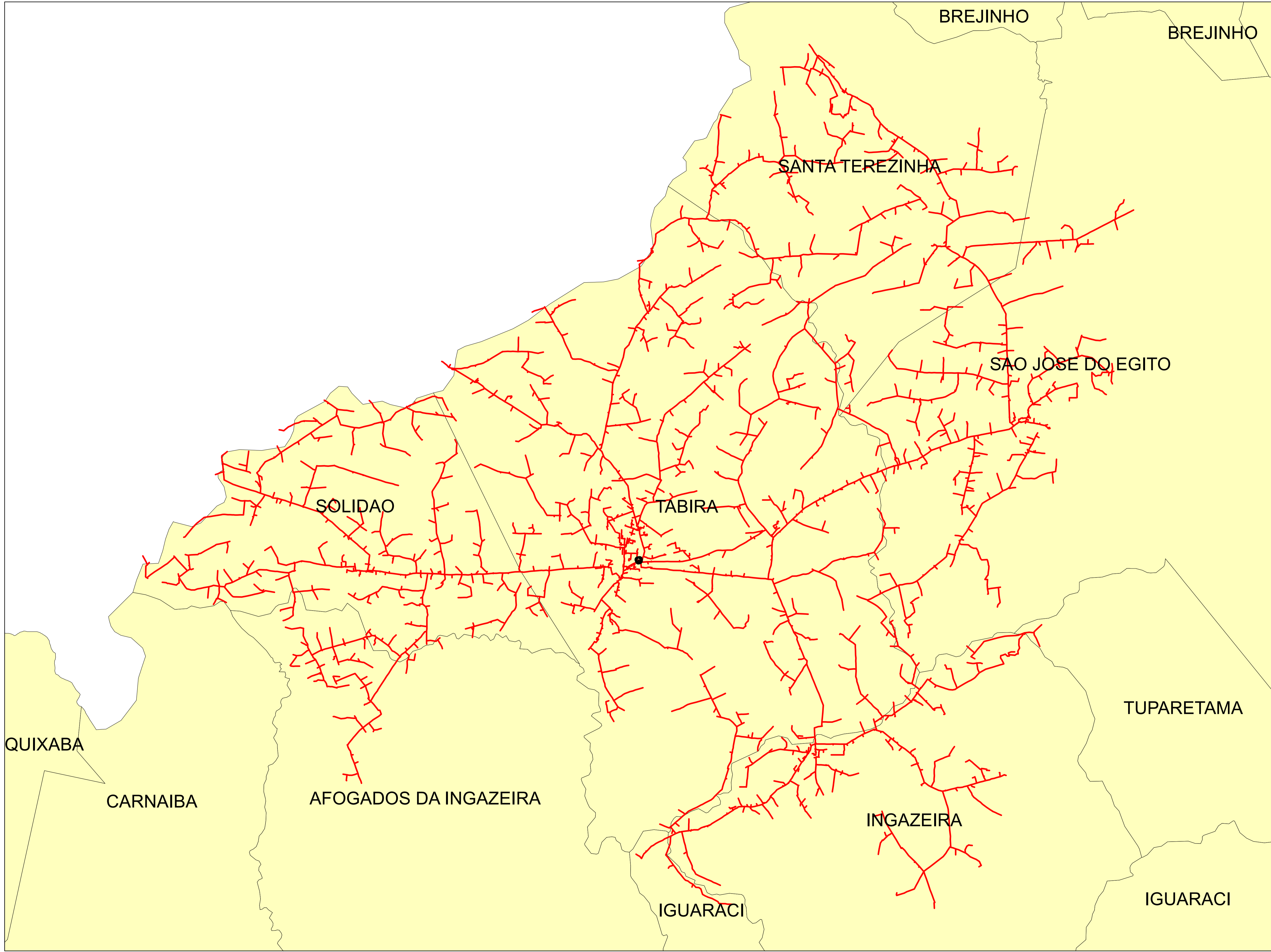
	Descrição:	
	CONJUNTO:	
	Elaborado por:	Setor:
Data:	RBBS	RBBS
28/07/2022	Fonte dos dados:	Escala:
	GSE	1:119.270



**Legendas**

- SUBESTAÇÃO
- ALIMENTADOR
- MUNICIPIO

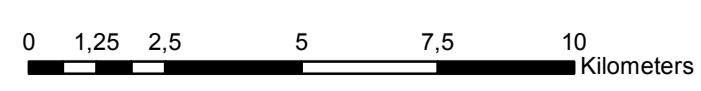
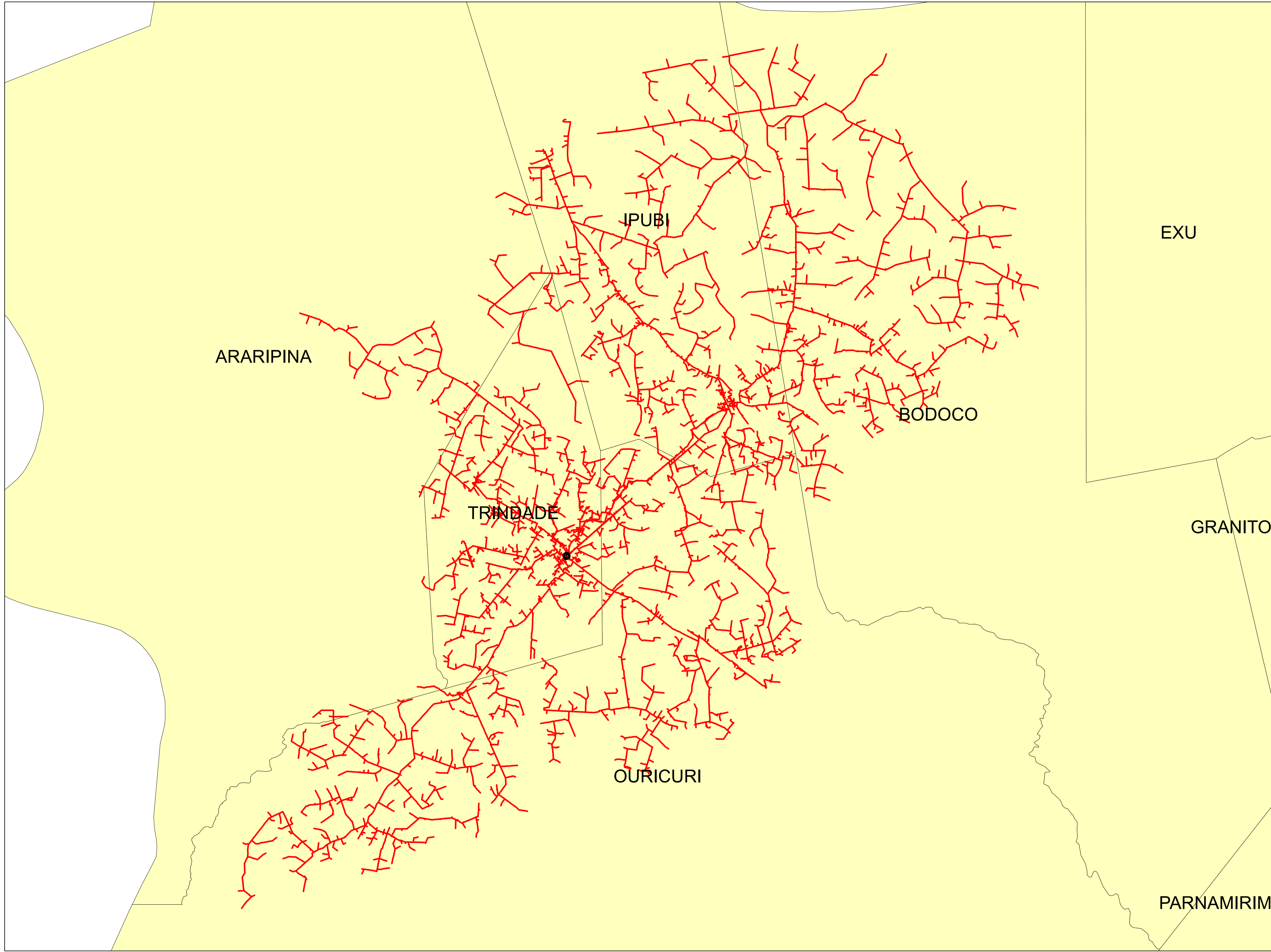
	Descrição:	
	CONJUNTO:	
	Elaborado por:	Setor:
Data:	RBBS	RBBS
28/07/2022	Fonte dos dados:	Escala:
	GSE	1:135.040



**Legendas**

- SUBESTAÇÃO
- ALIMENTADOR
- MUNICIPIO

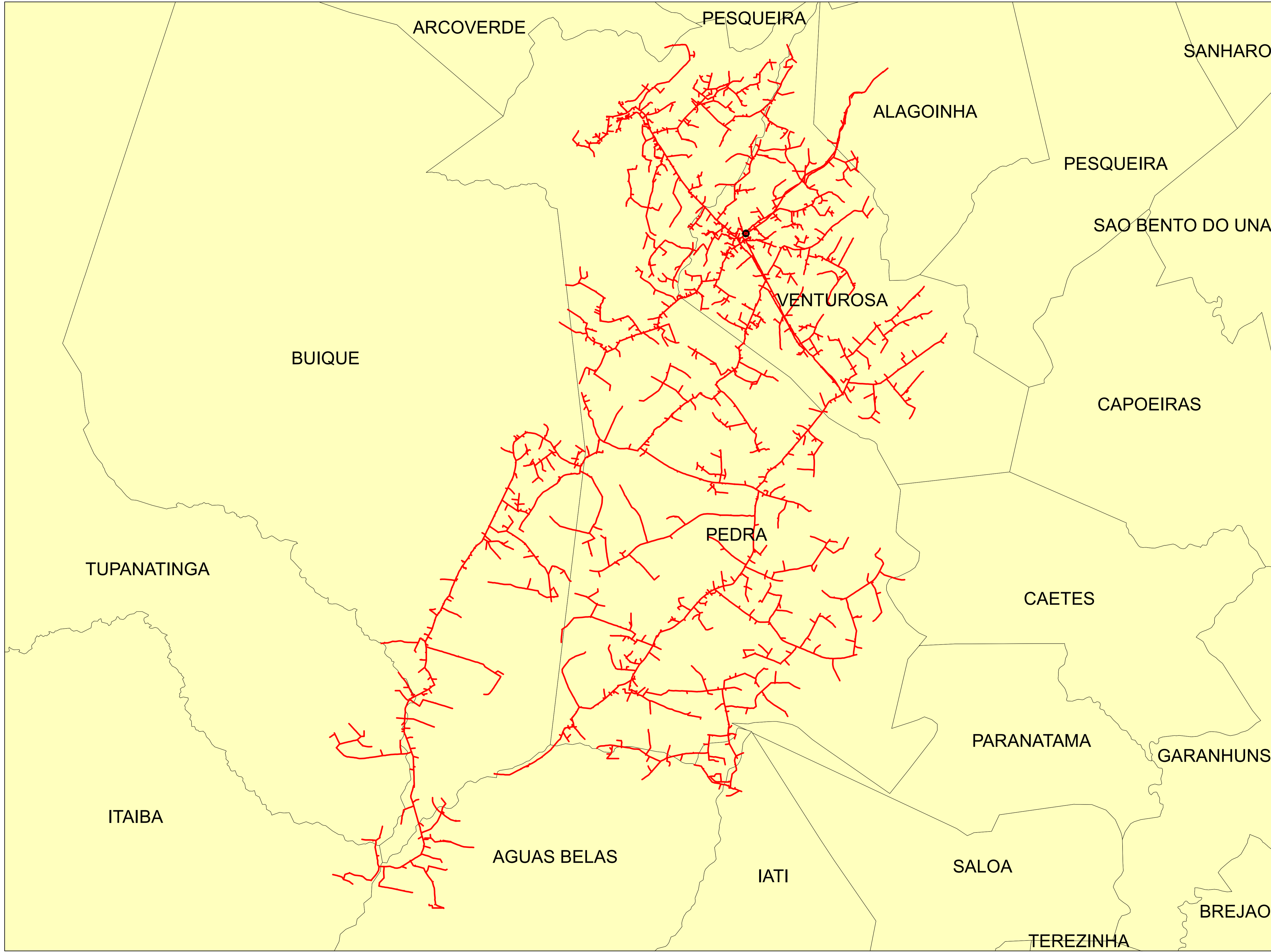
	Descrição:	
	CONJUNTO:	
	Elaborado por:	Setor:
Data:	RBBS	RBBS
28/07/2022	Fonte dos dados:	Escala:
	GSE	1:84.180






**Legendas**

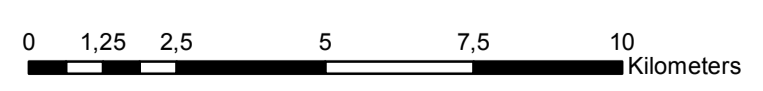
- SUBESTAÇÃO
- ALIMENTADOR
- MUNICIPIO

	Descrição:	
	CONJUNTO:	
	Elaborado por:	Setor:
Data:	RBBS	RBBS
28/07/2022	Fonte dos dados:	Escala:
	GSE	1:138.600



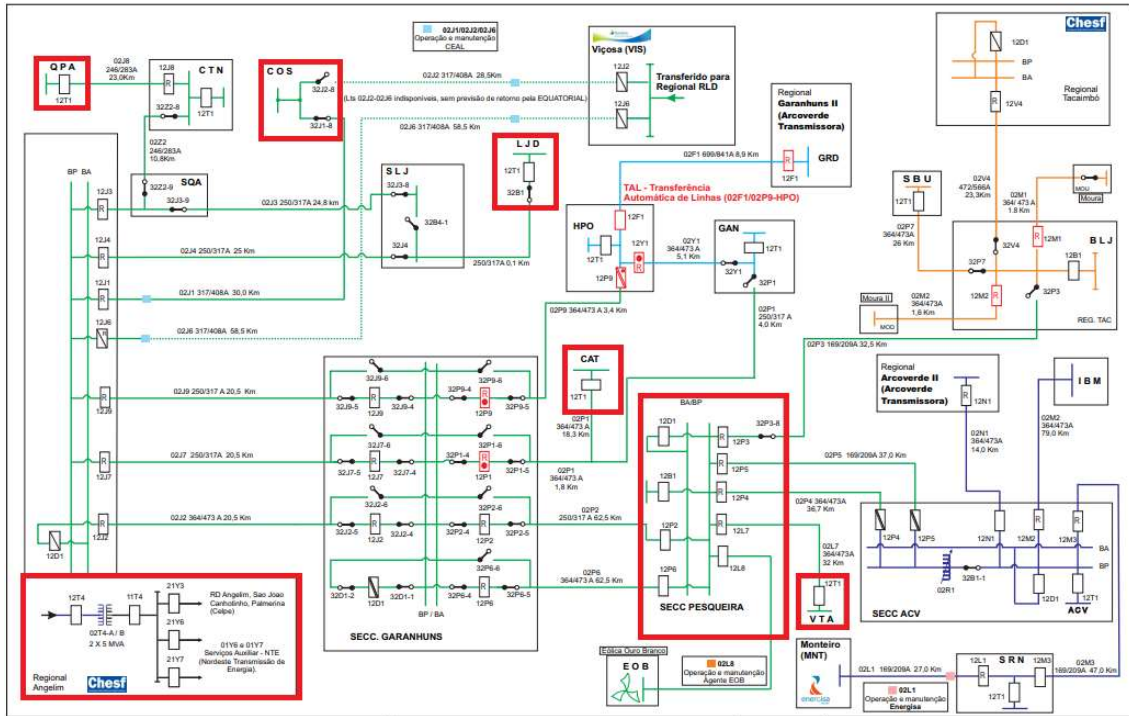
**Legendas**

-  SUBESTAÇÃO
-  ALIMENTADOR
-  MUNICIPIO

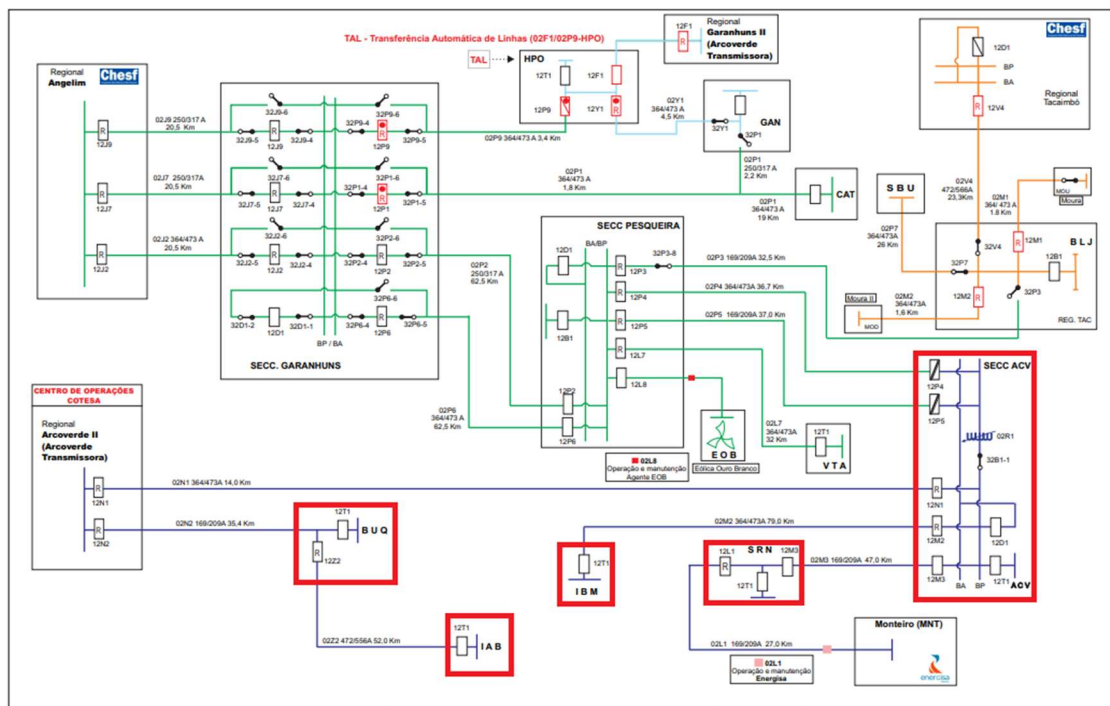


	Descrição:	
	CONJUNTO:	
	Elaborado por:	Setor:
Data:	RBBS	RBBS
28/07/2022	Fonte dos dados:	Escala:
	GSE	1:127.410

# Anexo IV – Diagramas Unifilares das Regionais

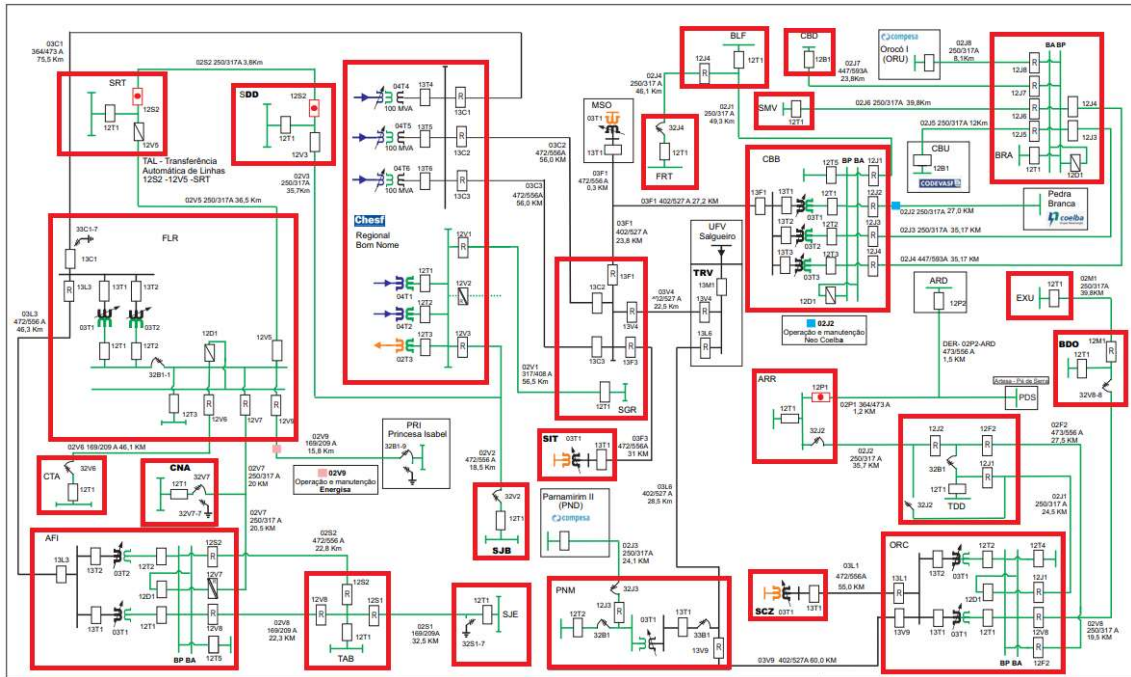


REGIONAL ANGELIM

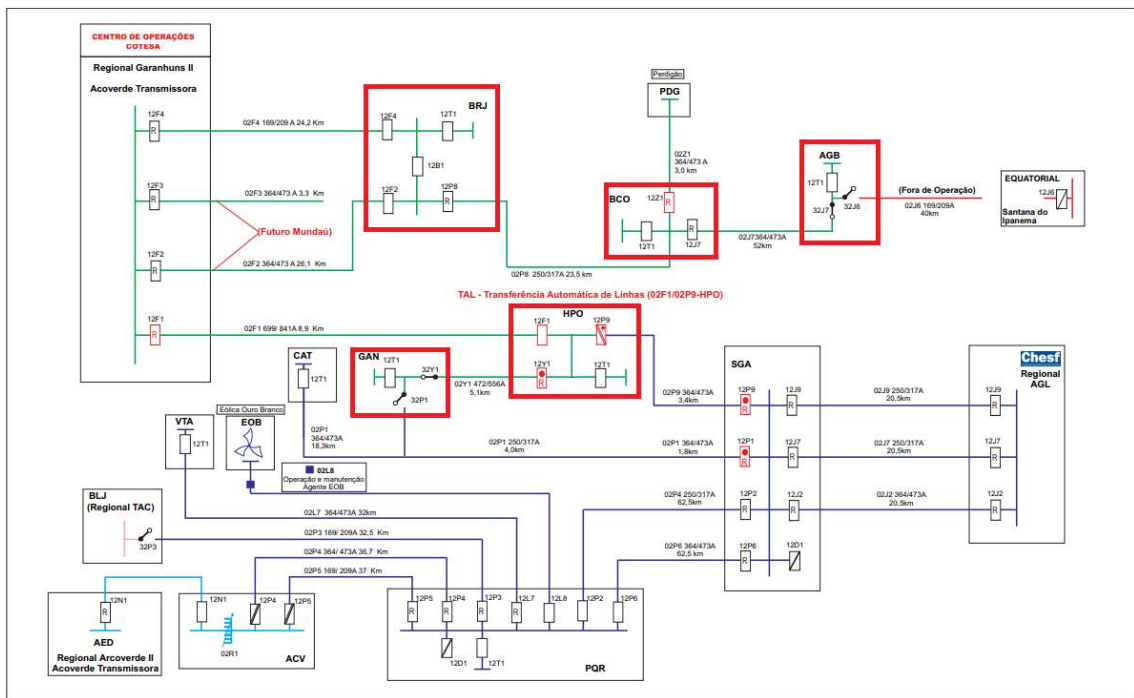


REGIONAL ARCOVERDE II

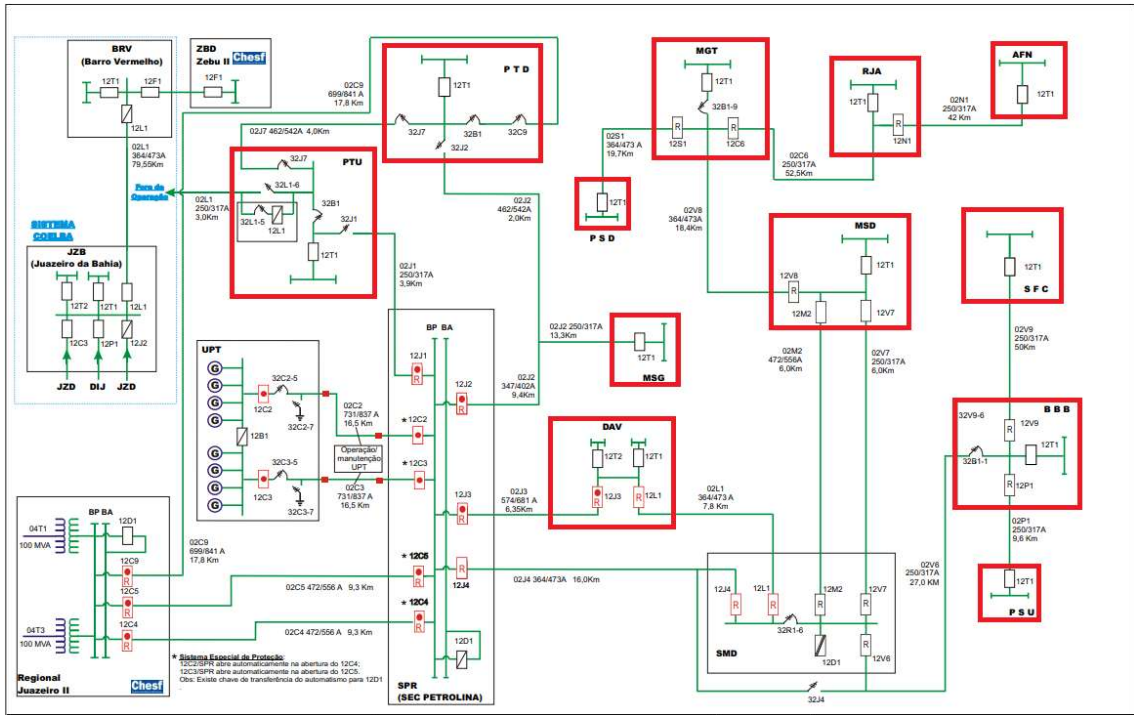




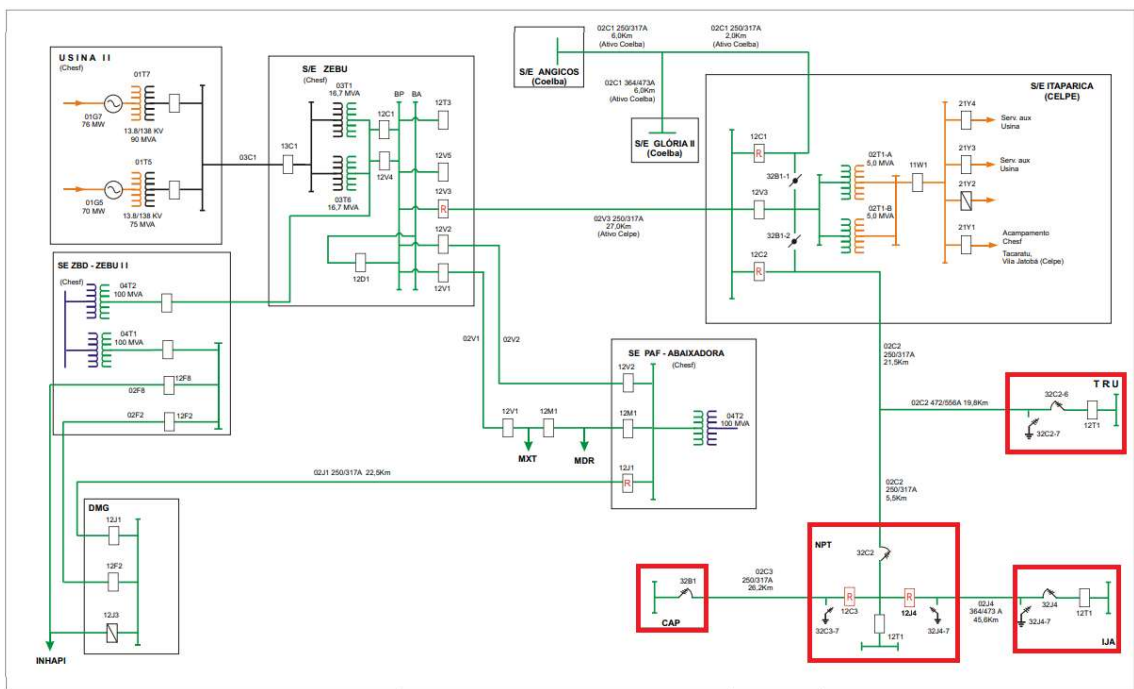
REGIONAL BOM NOME



REGIONAL GARANHUNS II



REGIONAL JUAZEIRO II



REGIONAL PAULO AFONSO