



RELATÓRIO DE SITUAÇÃO DE EMERGÊNCIA

EVENTO CLIMÁTICO

Data documento 30/09/2022



Sumário

1. Objetivo	3
2. NEOENERGIA Pernambuco	3
3. Resumo do evento climático	3
4. Premissas	3
5. Quadro resumo– Item 5.12.1 Módulo 8 do PRODIST	5
I. Código único do relatório	6
II. Decreto de calamidade pública ou situação de emergência (se houver)	6
III. Descrição detalhada do evento, incluindo mapa geométrico e diagrama unifilar da região afetada	6
IV. Descrição dos danos causados ao sistema elétrico, incluindo a relação dos equipamentos danificados e sua importância para o sistema	14
V. Relato técnico sobre a intervenção realizada com as ações da distribuidora para restabelecimento do sistema, incluindo o contingente de técnicos utilizados nos serviços	15
VI. Tempo médio de preparação, de deslocamento e de execução das equipes	15
VII. Número de unidades consumidoras atingidas	15
VIII. Municípios atingidos	15
IX. Subestações atingidas	16
X. Quantidade de interrupções associadas ao evento	16
XI. Data e hora do início da primeira interrupção	16
XII. Data e hora do término da última interrupção	16
XIII. Média de duração das interrupções	16
XIV. Duração da interrupção mais longa	16
XV. Soma do chi das interrupções associadas ao evento	16
XVI. Registros diversos que evidenciem a classificação das interrupções no inciso iii do item 5.6.2.2, permitindo identificar a causa, a abrangência e os danos causados pelo evento à rede e às áreas atingidas, como imagens fotográficas, boletins meteorológicos e matérias jornalísticas	17
https://www.apac.pe.gov.br/uploads/JULHO-2022.pdf	17
Anexo I – Laudo de evento Meteorológicos (CLIMA TEMPO)	48

1. Objetivo

Esse relatório tem por objetivo apresentar o expurgo por interrupção em situação de emergência (ISE) na contabilização dos indicadores de qualidade de energia da Neoenergia Pernambuco, conforme determina a revisão 13 do módulo 8 do PRODIST, homologada pela Resolução Normativa ANEEL nº 956/2021, vigente na data de elaboração deste relatório.

O expurgo foi motivado por um fenômeno climático que atingiu todo o estado de Pernambuco entre os dias 01 e 08 de julho de 2022. Foi solicitado laudo meteorológico à entidade terceira (CLIMATEMPO) indicando descrição do Evento Meteorológico que provocou interrupções no fornecimento de energia elétrica, observadas na área de concessão da Neoenergia Pernambuco, disponível para consulta no Anexo I deste documento.

Foram analisadas todas as ocorrências, causas, origens e danos causados nos equipamentos, bem como os impactos causados aos clientes durante e após o evento para caracterização de interrupção em situação de emergência, onde couber, em observância as definições estabelecidas na revisão 11 do módulo 1 do PRODIST, homologada pela Resolução Normativa ANEEL nº 956/2021.

2. NEOENERGIA Pernambuco

Empresa do Grupo Neoenergia que distribui energia para mais de 3,7 milhões de clientes em 184 municípios abrangendo todo o estado de Pernambuco, o distrito de Fernando de Noronha e o município de Pedras de Fogo, na divisa com a Paraíba.

3. Resumo do evento climático

Entre os dias 01 e 06 de julho de 2022 fortes chuvas provocadas por um cavado em médios níveis da atmosfera e uma divergência de ar em alto nível que favoreceu a formação de tempestades locais sobre o estado de Pernambuco em vários dias consecutivos. Nesse período de 6 dias houve um acúmulo de 300mm de chuvas, valor superior a média climatológica para todo mês de julho na região.

Entre os dias 07 e 08 de julho, o evento de chuva, foi causado pela entrada de ventos úmidos do oceano, soprando perpendicularmente a costa. Além de uma forte divergência de ar em altos níveis da atmosférica intensificou a ascendência de ar na região, formando uma tempestade e provocando chuvas volumosas. Nos dois dias o acumulado que foi de 70,0 mm em várias áreas do estado.

Baseado nos dados analisados no laudo meteorológico, os eventos ocorridos na área de concessão da Neoenergia Pernambuco, Regiões Sertão, Agreste, Mata Norte e Sul e Metropolitana de Recife, entre os dias 01 e 08 de julho de 2022 foi classificado como Chuvas intensas (Código 1.3.2.1.4).

Nesse contexto, foram registradas 875 ocorrências, impossibilitando o pronto atendimento de todas as solicitações. Mesmo mobilizando-se ativamente para garantir o restabelecimento das cargas interrompidas, as condições climáticas foram desfavoráveis para o atendimento em campo.

4. Premissas

Laudo Meteorológico;

Período Evento I Início em 01/07/2022 – 00h00min e Fim em 06/07/2022 – 21h00min e Evento II Início em 07/07/2022 – 00h00min e Fim em 08/07/2022 – 09h00min

Áreas de abrangência, área de concessão da NEOENERGIA Pernambuco;

Datas em que o limite de CHI Neoenergia Pernambuco foi ultrapassado (521.749 referência 2022);

Período de mobilização de equipes acima da média;

Causas registradas no período e relacionadas ao evento;

De acordo com o módulo 1 do PRODIST, são caracterizadas como interrupção em situação de emergência aquelas que foram originadas no sistema de distribuição, resultantes de eventos que comprovadamente impossibilitem a atuação imediata da distribuidora e que não tenham sido provocadas ou agravadas por esta e que sejam:

- i. Decorrentes de Evento associado a Decreto de Declaração de Situação de Emergência ou Estado de Calamidade Pública emitido por órgão competente; ou
- ii. Decorrentes de Evento cuja soma do CHI das interrupções ocorridas no sistema de distribuição seja superior ao limite calculado.

$$CHI = 2.612 \cdot N^{0,35}$$

Onde:

CHI = Cliente Hora Interrompido

N = Número de Unidades Consumidoras faturadas e atendidas em BT ou MT do mês de outubro do ano anterior ao período de apuração.

Considerando o número de unidades consumidoras faturadas em outubro de 2021, o limite de CHI da Neoenergia Pernambuco no ano de 2022 é 521.749.

O gráfico abaixo apresenta o CHI do período de 01 a 31 de julho de 2022 nos municípios abrangidos pelo evento, onde identificamos um período de extrapolação do limite superior, atingindo seu pico no dia 02.

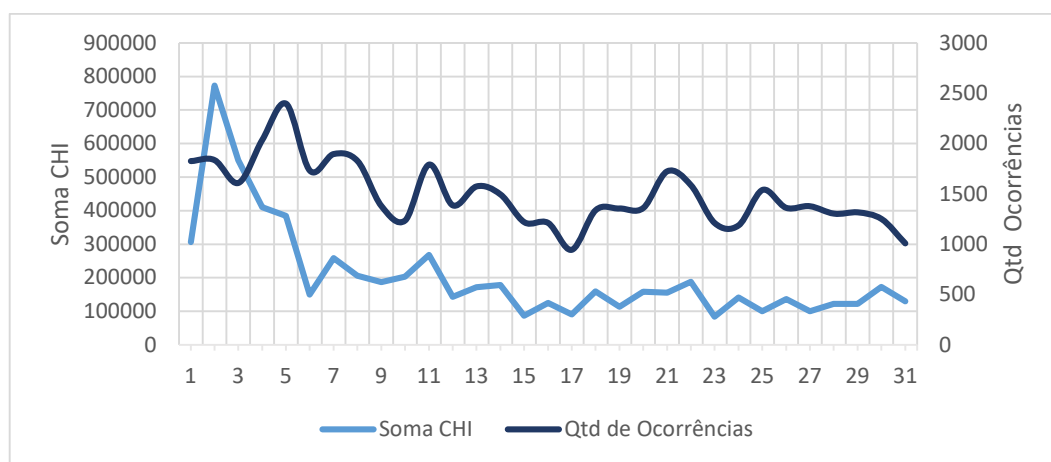


Figura 1 – Somatório de CHI e quantidade de ocorrências por dia durante o mês de Julho de 2022 nos municípios abrangidos pelo evento.

5. Quadro resumo- Item 5.12.1 Módulo 8 do PRODIST

ITEM	RESUMO
h)	as evidências do evento que tenha gerado interrupções de que trata o inciso iii do item 5.6.2.2 também deverão ser armazenadas por meio de relatório digital, que deve ser disponibilizado no sítio eletrônico da distribuidora em local de livre e fácil acesso, devendo conter as informações mínimas a seguir:
i.	Código único do relatório
ii.	Informações sobre o Decreto de Calamidade Pública ou Situação de Emergência (se houver)
iii.	Descrição detalhada do evento, incluindo mapa geométrico e diagrama unifilar da região afetada.
iv.	Descrição dos danos causados ao sistema elétrico, incluindo a relação dos equipamentos danificados e sua importância para o sistema.
v.	Relato técnico sobre a intervenção realizada com as ações da distribuidora para restabelecimento do sistema, incluindo o contingente técnico utilizado nos serviços.
vi.	Tempo médio de preparação, de deslocamento e de execução das equipes.
vii.	Número de unidades consumidoras atingidas.
viii.	Municípios atingidos.
ix.	Subestações atingidas.
x.	Quantidade de interrupções associadas ao evento.
xi.	Data e hora do início da primeira interrupção.
xii.	Data e hora do término da última interrupção.
xiii.	Média da duração das interrupções.
xiv.	Duração da interrupção mais longa.
xv.	Soma do CHI das interrupções associadas ao evento
xvi.	Registros diversos que evidenciem a classificação das interrupções no inciso iii do item 5.6.2.2, permitindo identificar a causa, a abrangência e os danos causados pelo evento à rede e às áreas atingidas, como imagens fotográficas, boletins meteorológicos e matérias jornalísticas.

I. Código único do relatório

Todas as ocorrências expurgadas estão associadas ao evento através do ID de número 782 registrado no GSE - sistema utilizado pela Neoenergia Pernambuco para gestão e operação do sistema elétrico desta distribuidora.

II. Decreto de calamidade pública ou situação de emergência (se houver)

Foram emitidos decretos de calamidade pública ou situação de emergência por parte das prefeituras dos municípios pernambucanos, XVI, e esses decretos foram usados usados adicionalmente como evidências na classificação das interrupções no inciso iii do item 5.6.2.2

III. Descrição detalhada do evento, incluindo mapa geométrico e diagrama unifilar da região afetada

A Neoenergia Pernambuco é dividida em 6 Setores e 30 Unidades Territoriais de Distribuição (UTD) abrangendo todo o estado de Pernambuco, o município de Pedra de Fogo-PB e o arquipélago de Fernando de Noronha.

O evento impactou os 6 Setores da Neoenergia Pernambuco – Centro, Centro-Oeste, Metropolitano, Norte, Oeste e Sul.

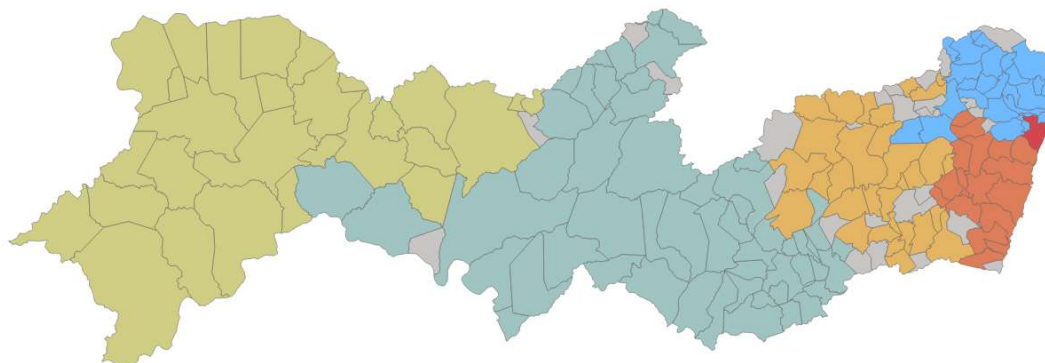


Figura 2 – Municípios em destaque atingidos pelo evento na área de concessão da Neoenergia Pernambuco

Em anexo (ANEXO III), os mapas geométricos dos conjuntos do sistema elétrico da Neoenergia Pernambuco com destaque para os alimentadores com ocorrências de causas relacionadas ao evento climático com interrupções em suas redes de distribuição, redes secundárias ou do alimentador por completo.

A seguir, os diagramas unifilares das regionais do sistema elétrico da Neoenergia Pernambuco com as subestações com ocorrências de causas relacionadas ao evento climático com interrupções em suas redes de distribuição, redes secundárias ou na própria subestação.

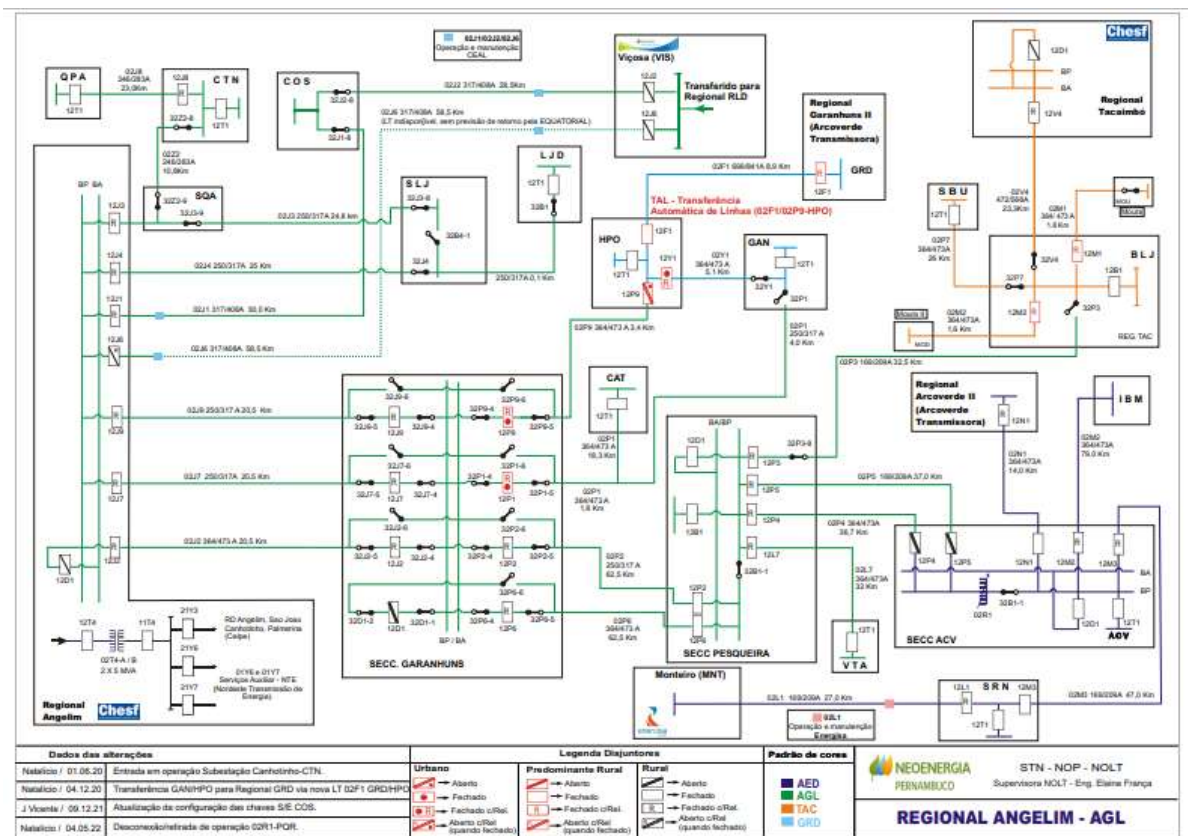


Figura 3 - Regional Angelim

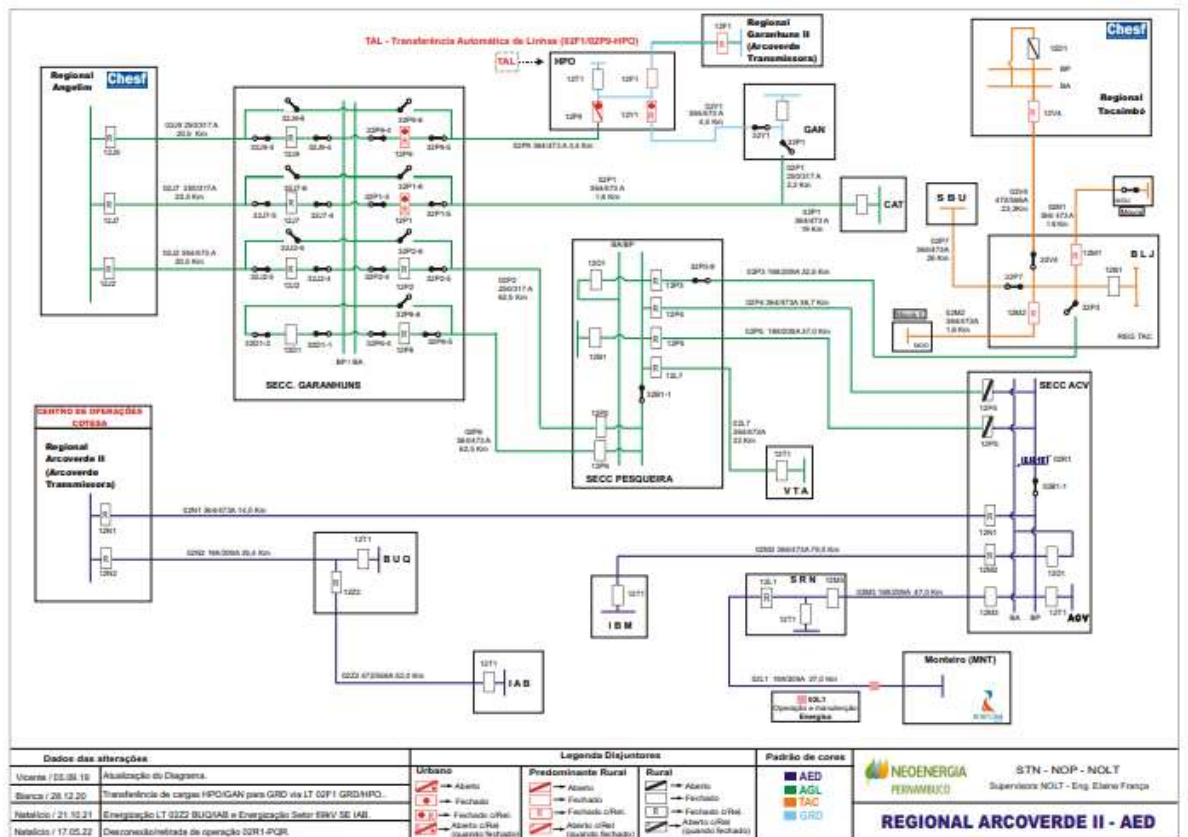


Figura 4 - Regional Arcoverde II

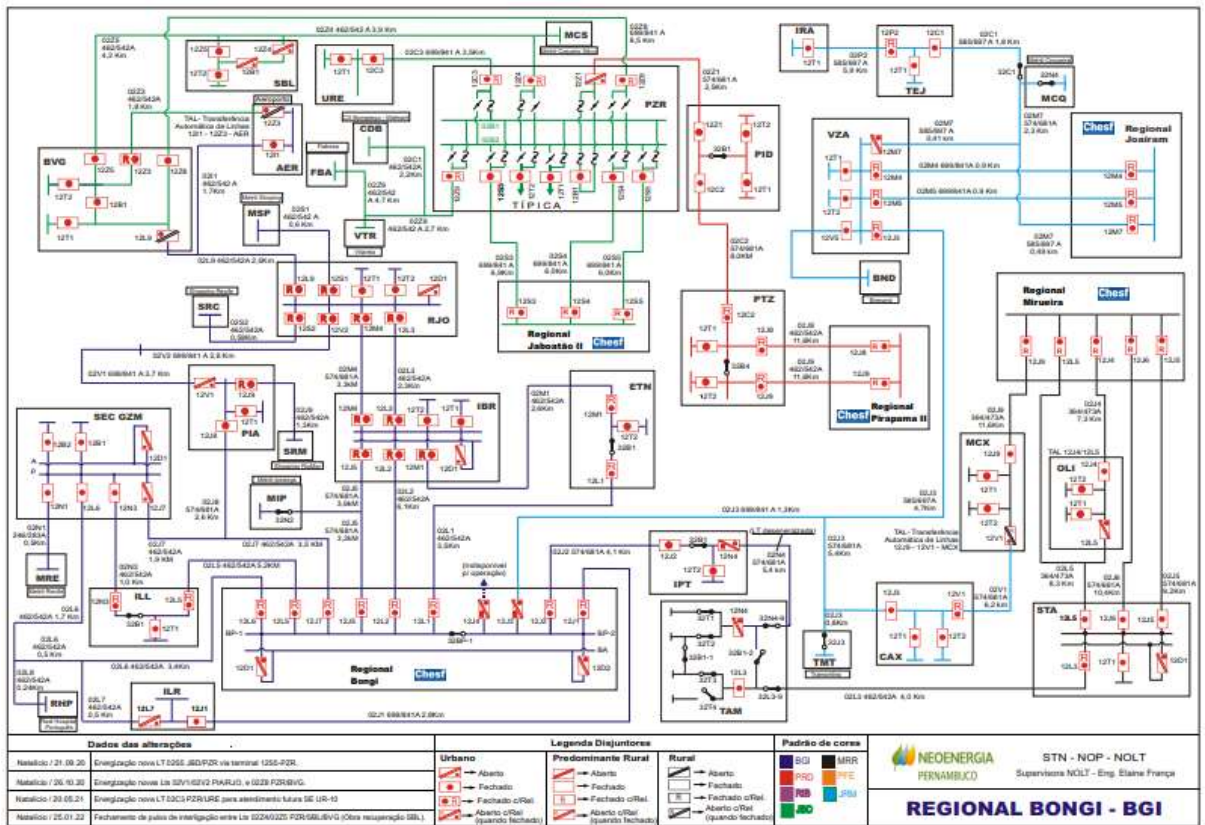


Figura 5 - Regional Bongi

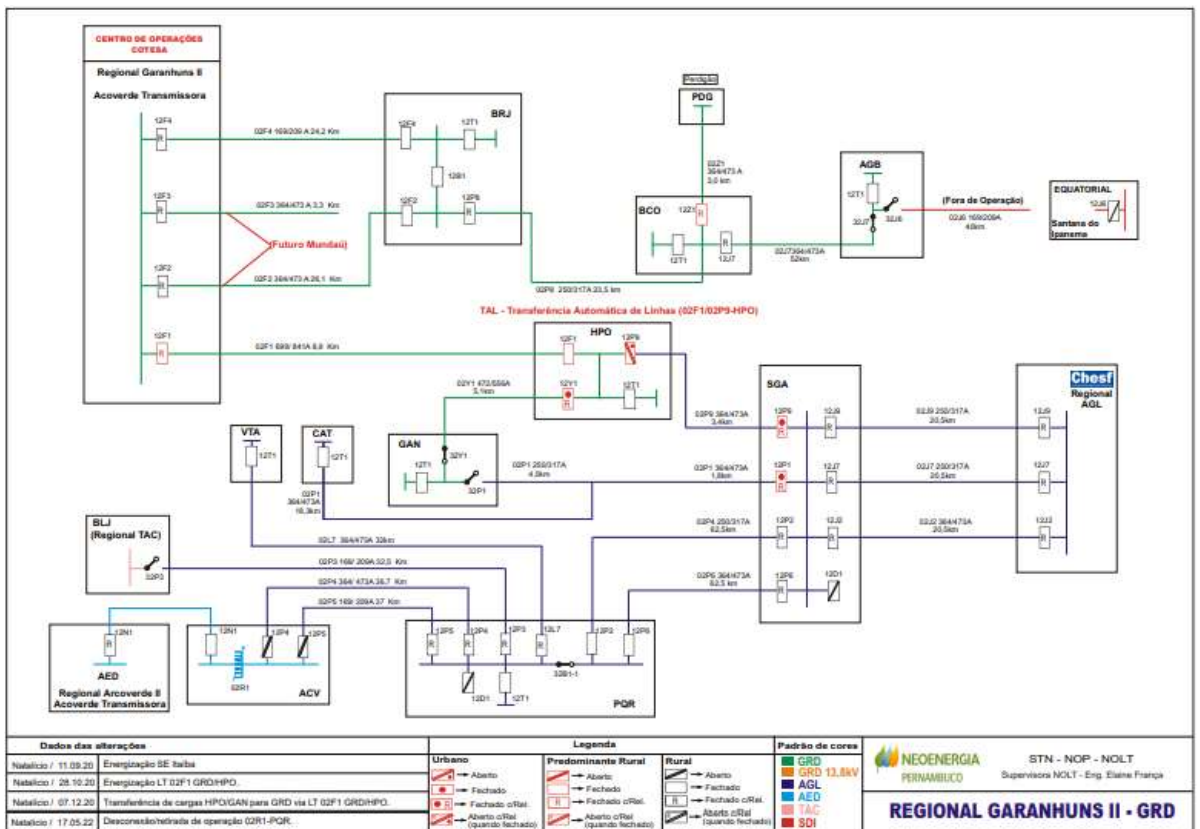


Figura 6 - Regional Garanhuns II

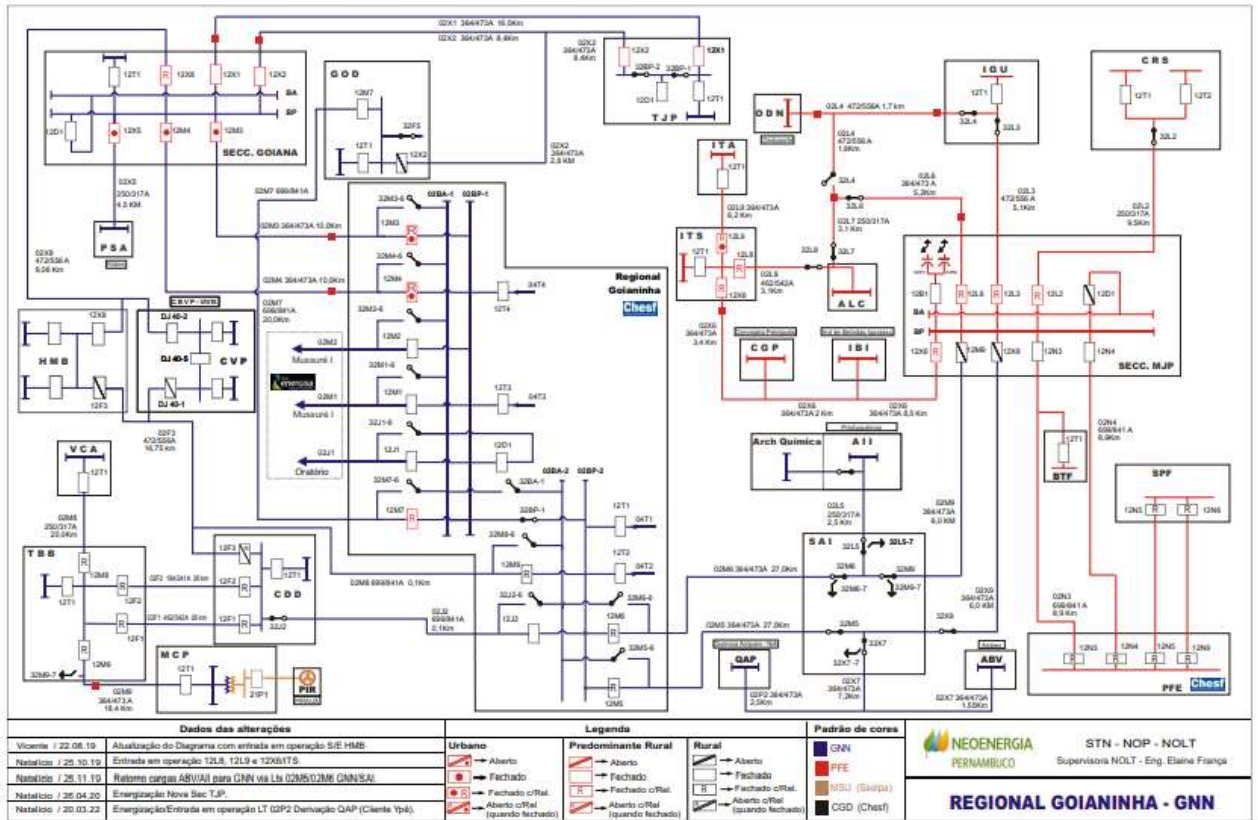


Figura 7 - Regional Goianinha

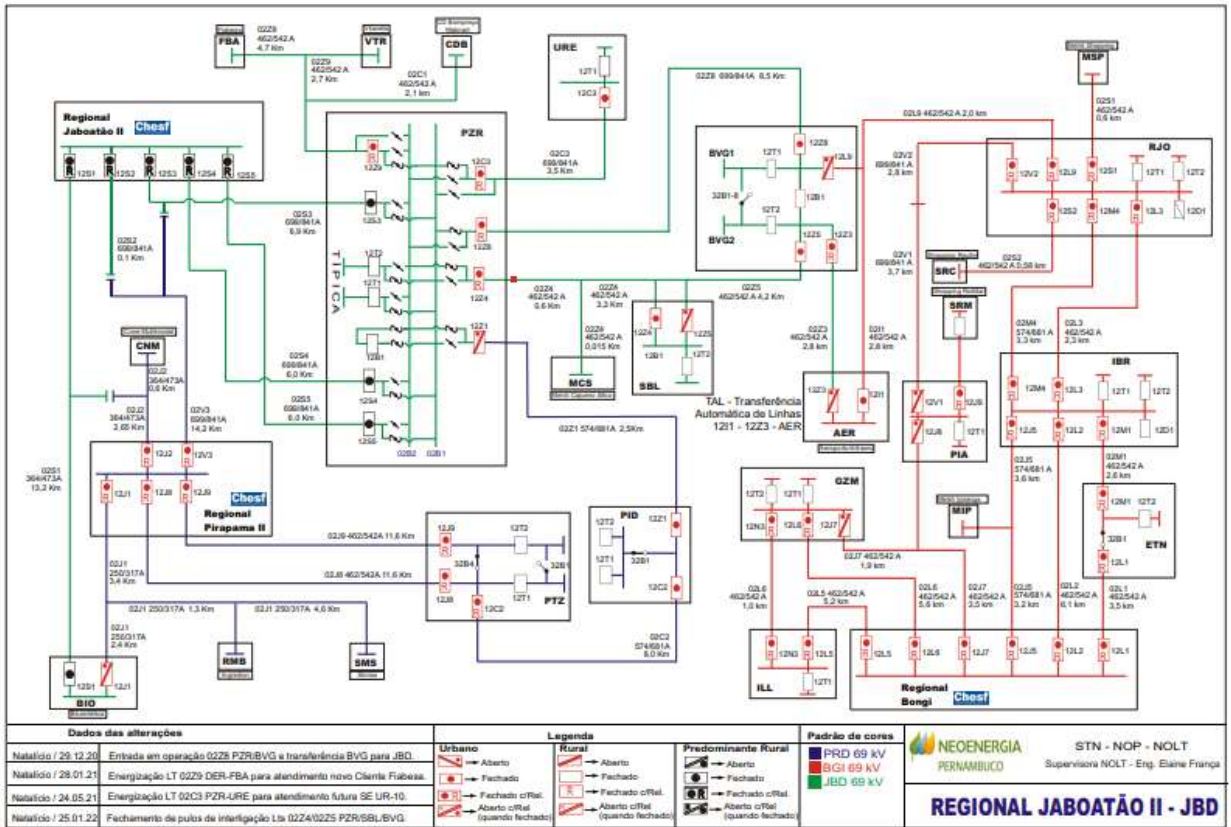


Figura 8 - Regional Jaboatão II

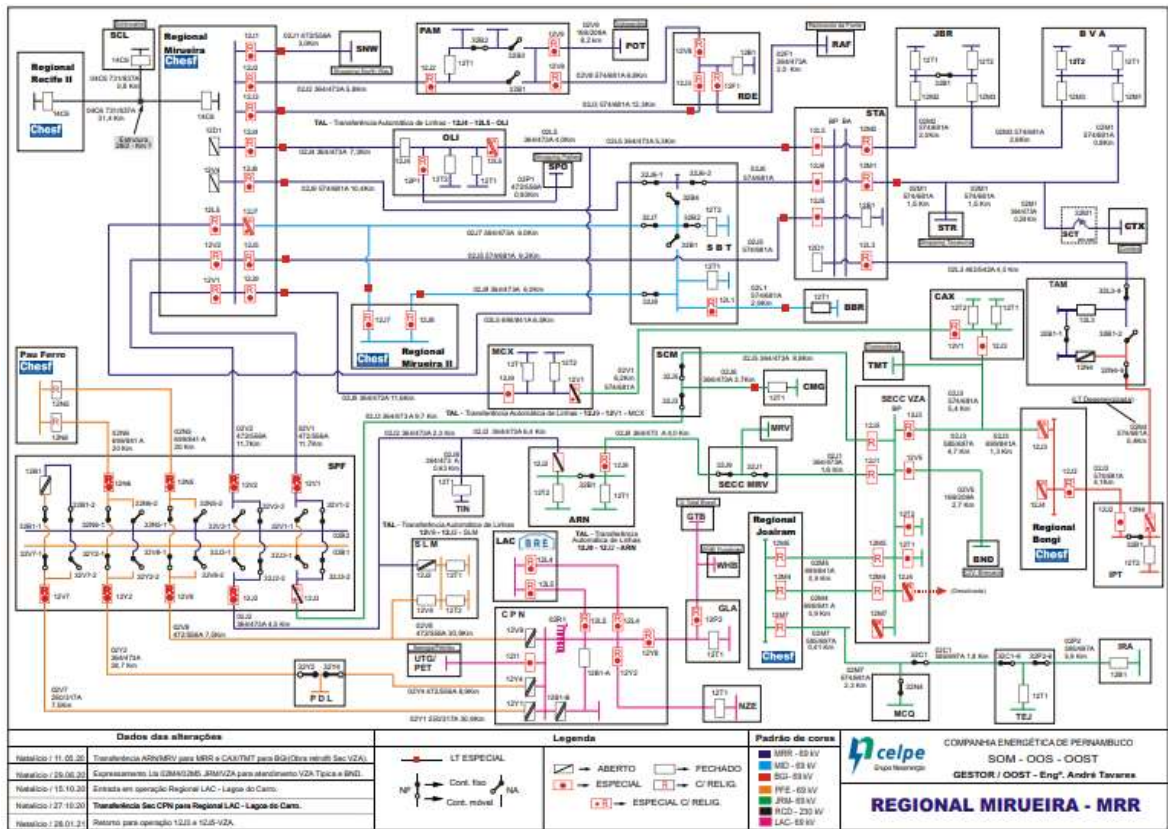


Figura 11 - Regional Mirueira

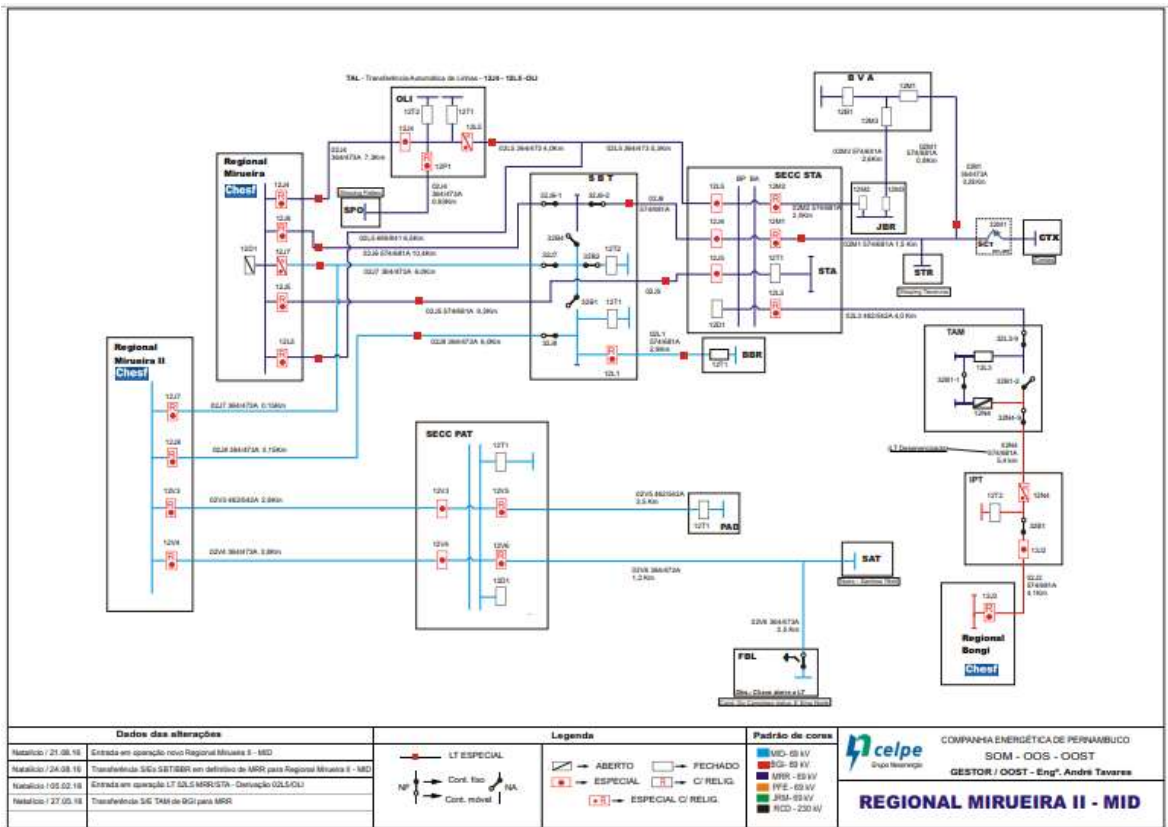


Figura 12 - Regional Mirueira II

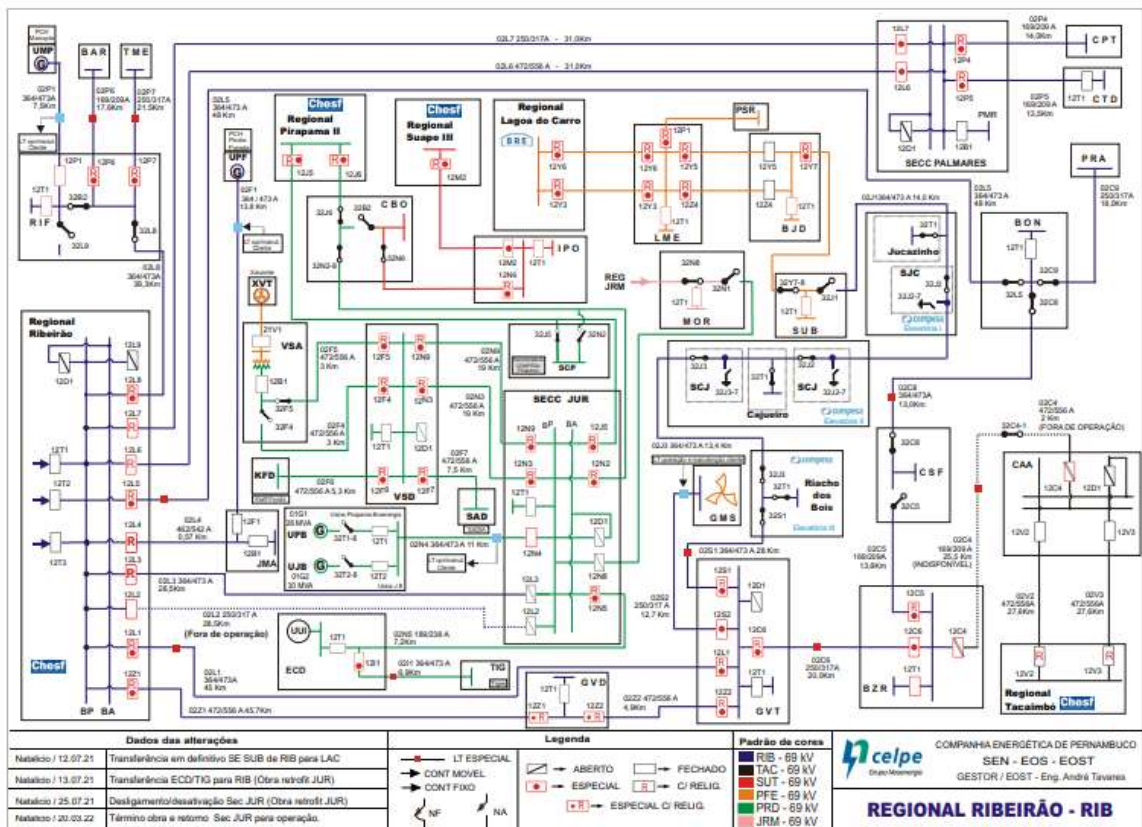


Figura 14 - Regional Ribeirão

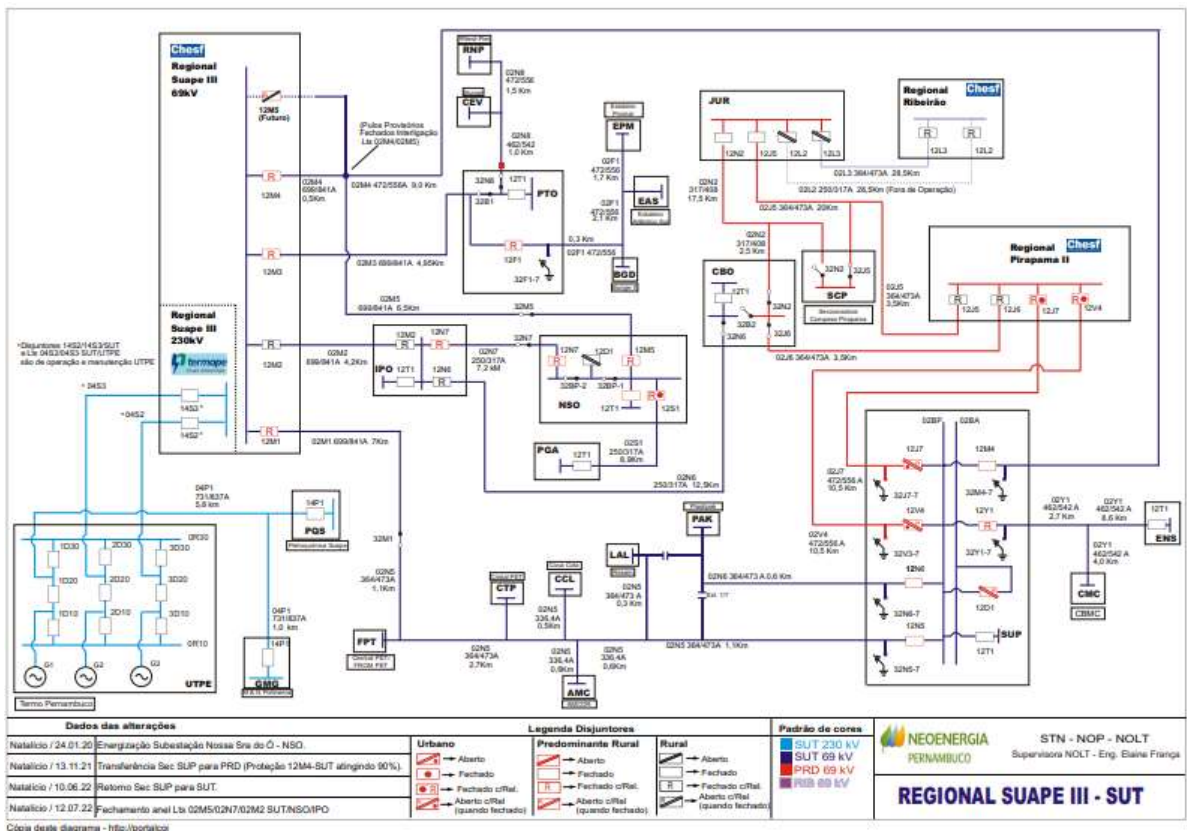


Figura 15 - Regional Suape III

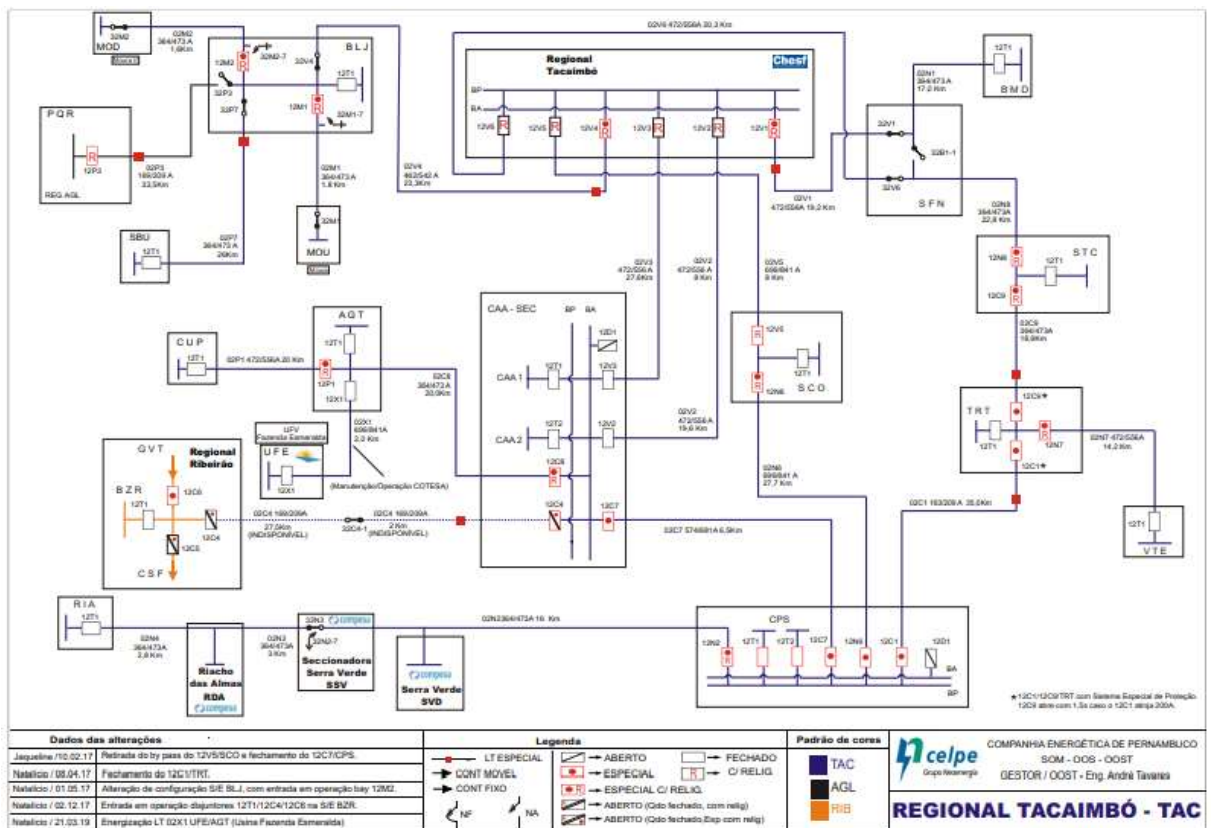


Figura 16 – Regional Tacaimbó

IV. Descrição dos danos causados ao sistema elétrico, incluindo a relação dos equipamentos danificados e sua importância para o sistema

Neste ano, Pernambuco passou por início de mês de julho com muita chuva. As interrupções registradas na distribuidora foram provocadas por fatores climatológicos, como galhos de árvores, e objetos lançados na rede elétrica pelos ventos. O plano de manutenção da distribuidora é intensificado nos meses que antecedem as estações mais chuvosas. Isso garante um menor impacto das adversidades climáticas no fornecimento de energia. Entre março e maio, a Neoenergia Pernambuco implantou mais de 504 espaçadores, realizou 176 mil podas em árvores próximas a rede elétrica, instalou 194 religadores e habilitou 34 esquemas de Self Healing – tecnologia que permite o restabelecimento de energia em até 60 segundos. Essas ações, associadas as atuações de manutenção, reduzem o impacto para os clientes. Mas a intensidade dos fenômenos que atingiram o Estado de Pernambuco foi bastante severos. O evento atingiu a área de concessão impactando o sistema elétrico de diferentes formas. Dentre as principais causas destacamos altos índices de precipitação, objetos lançados à rede elétrica além de árvores que atingiram a rede em sua queda. A seguir, lista de equipamentos avariados em ocorrências relativas ao evento.

EQUIPAMENTO	QUANTIDADE
Elo fusível	423
Isoladores	2

Chave fusível	7
Transformador de Distribuição	6
Poste	26

V. Relato técnico sobre a intervenção realizada com as ações da distribuidora para restabelecimento do sistema, incluindo o contingente de técnicos utilizados nos serviços

As ações da distribuidora foram tomadas com suporte de ferramentas desenvolvidas para acompanhamento em tempo real das ocorrências pelo Centro de Operações, permitindo gerenciar as regiões com demanda superior à sua capacidade e mobilizando em tempo hábil equipes adicionais para o atendimento emergencial.

O trabalho realizado foi de manutenção e, principalmente, de restabelecimento do sistema elétrico afetado. A prioridade foi dada às localidades que interferiam diretamente em serviços essenciais de saúde, abastecimento de água, mobilidade urbana, telecomunicações e áreas com maior concentração populacional.

Para reestabelecimento do sistema entre os dias 01 e 08 de Julho de 2022, equipes adicionais de serviços de rede foram acionadas, conforme Figura 16.

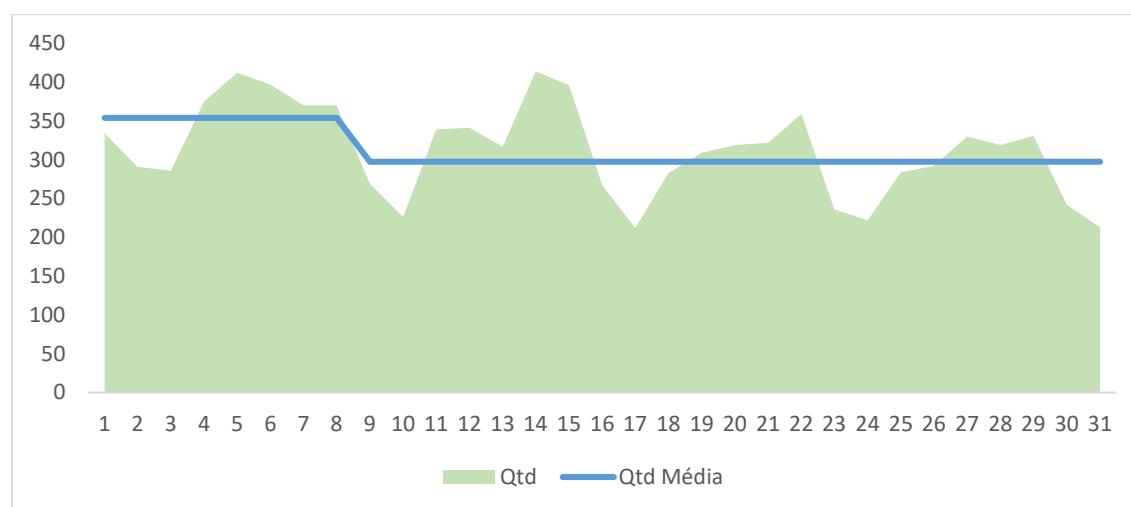


Figura 16 – Quantidade diária de equipes em Julho de 2022

VI. Tempo médio de preparação, de deslocamento e de execução das equipes

Tempo Médio de Preparação	Tempo Médio de Deslocamento	Tempo Médio de Execução
10,01	0,85	21,75

VII. Número de unidades consumidoras atingidos

252.026 clientes interrompidos

VIII. Municípios atingidos

Abreu e Lima, Agrestina, Água Preta, Águas Belas, Alagoinha, Alianca, Altinho, Amaraji, Angelim, Aracoiaba, Arcoverde, Barra de Guabiraba, Barreiros, Belém de Maria, Belo Jardim, Bezerros, Bom Conselho, Bom Jardim, Bonito, Brejão, Brejo da Madre de Deus, Buenos Aires, Buique, Cabo de Santo Agostinho, Cachoeirinha, Caetés, Calçado, Camaragibe, Camocim de São Felix, Camutanga, Canhotinho, Capoeiras, Carpina, Caruaru, Casinhas, Catende, Chã Grande, Chã de Alegria, Condado, Correntes, Cortes, Cumaru, Cupira, Escada, Feira Nova, Ferreiros, Garanhuns, Gloria do Goitá, Goiana, Gravatá, Iati, Ibimirim, Ibirajuba, Igarassu, Ipojuca, Itaiba, Itamaracá, Itambé, Itaquitinga, Jaboatão dos Guararapes, Jaqueira, Jatauba, João Alfredo, Joaquim Nabuco, Jucati, Jupi, Jurema, Lagoa de Itaenga, Lagoa do Ouro, Lagoa dos Gatos, Lagoa do Carro, Lajedo, Limoeiro, Macaparana, Machados, Manari, Maraial, Moreno, Nazaré da Mata, Olinda, Orobó, Palmares, Palmeirina, Panelas, Paranatama, Passira, Paudalho, Paulista, Pedra, Pedra de Fogo, Pesqueira, Poção, Pombos, Primavera, Quipapa, Recife, Riacho das Almas, Ribeirão, Rio Formoso, Saire, Salgadinho, Saloá, Sanharó, Santa Cruz do Capibaribe, Santa Maria do Cambuca, São Benedito do Sul, São Bento do Una, São Caetano, São João, São Joaquim do Monte, São José da Coroa Grande,, São Lourenço da Mata, São Vicente Ferrer, Serrita, Sertania, Surubim,, Tacaimbó, Tamandare, Taquaritinga do Norte, Terezinha, Toritama, Timbauba, Tracunhaem, Tupanatinga, Venturosa, Vertente do Lerio, Vertentes, Vicência, Vitória de Santo Antão e Xexeu.

IX. Subestações atingidas

X. Quantidade de interrupções associadas ao evento

Foram abertas 875 ocorrências e 1451 eventos de interrupções associadas ao evento climático em linha de subtransmissão, subestações, redes de distribuição e redes secundárias.

XI. Data e hora do início da primeira interrupção

Início: 01/07/2022 00:29:09

XII. Data e hora do término da última interrupção

Fim: 31/07/2022 19:41:00

XIII. Média de duração das interrupções

22h50m

XIV. Duração da interrupção mais longa


607h 33m

XV. Soma do chi das interrupções associadas ao evento

1.829.722,29

- XVI. Registros diversos que evidenciem a classificação das interrupções no inciso iii do item 5.6.2.2, permitindo identificar a causa, a abrangência e os danos causados pelo evento à rede e às áreas atingidas, como imagens fotográficas, boletins meteorológicos e matérias jornalísticas

<https://www.apac.pe.gov.br/uploads/JULHO-2022.pdf>



Maior índice de chuva acumulada: 608,0 mm Bonito (Mats da Chuva)

Região Metropolitana do Recife – Período chuvoso: março a julho
Maior índice de chuva acumulada da mesorregião: 377,4 mm (Ipojuca)

Município Posto	Chuva acumulada do mês de julho (mm)	Média climatológica de julho (mm)	Percentual do acumulado em relação à média
Abreu e Lima	281.5	360.50	78%
Araçoiaba (Granja Cristo Redentor)	215.8	224.00	96%
Cabo (Barragem de Gurjau)	296.8	284.20	104%
Cabo (Barragem de Suape)	322.8	284.20	114%
Cabo (Pirapama)	282.1	284.20	99%
Camaragibe	266.7	328.70	81%
Goiânia (Itapirema - IPA)	211.8	234.40	90%
Igarassu	262.0	290.50	90%
Igarassu (Bar Catuca)	268.6	290.50	92%
Igarassu (Usina São José)	248.2	290.50	85%
Ipojuca	377.4	294.00	128%
Ipojuca (Suape) - PCD	281.6	294.00	96%
Itamaracá	314.0	305.10	103%
Itapissuma	238.7	286.40	83%
Jaboatão (Cidade da Copa) - PCD	317.6	336.20	94%
Jaboatão dos Guararapes (Bar Duas Unas)	333.5	336.20	99%
Moreno	329.1	272.20	121%
Olinda (Academia Santa Gertrudes)	180.2	370.60	49%
Paulista	246.5	344.40	72%

Av. Cruz Cabugã, nº 1111 – Santo Amaro - Recife/PE – CEP. 50.040-000
 Fones: (81) 3183.1060 / 3183.1061
<http://www.apac.pe.gov.br>

Recife (Alto da Brasileira)	235.7	385.30	61%
Recife (Codécipe / Santo Amaro)	201.8	385.30	52%
São Lourenço da Mata (Tapacurá)	206.3	241.80	85%

Zona da Mata – Período chuvoso: março a julho
Maior índice de chuva acumulada da mesorregião: 445,0 mm (Barreiros - PCD)

Município/Posto	Chuva acumulada do mês de julho (mm)	Média climatológica de julho (mm)	Percentual do acumulado em relação à média
Água Preta	344.1	203.90	169%
Aliança	153.3	164.90	93%
Amaraji	406.5	226.20	180%
Barreiros	301.4	329.20	92%
Barreiros - PCD	445.0	329.20	135%
Belém de Maria	316.3	129.30	245%
Buenos Aires	171.9	161.80	106%
Camutanga	220.8	153.80	144%
Carpina (Est. Exp. de Cana-de-Açúcar)	179.5	174.90	103%
Carpina - PCD	201.4	174.90	115%
Catende	296.6	174.70	170%
Chã de Alegria	168.7	204.10	83%
Chã Grande	166.6	157.40	106%
Condado	169.4	202.30	84%
Cortês	388.6	312.70	124%
Escada	237.9	242.20	98%
Ferreiros	201.3	159.00	127%
Gamaleira	373.4	270.10	138%
Gloria do Goitá	98.6	164.30	60%
Itambe (IPA)	238.4	179.40	133%
Itaquitinga	133.5	206.40	65%
Jaqueira	310.4	124.20	250%
Joaquim Nabuco	299.3	259.20	115%
Lagoa de Itaenga (Barragem de Carpina)	94.7	145.10	65%
Lagoa do Carro	149.9	157.90	95%
Macaçarana	240.2	144.20	167%
Marajá	235.3	113.10	208%
Nazare da Mata	147.8	179.50	82%
Palmares	323.8	227.60	142%
Paudalho	208.9	250.90	83%
Paudalho (Barragem de Goitá)	139.4	250.90	56%
Pombos	85.9	124.80	69%
Primavera	416.6	214.80	194%

Av. Cruz Cabugá, nº 1111 – Santo Amaro - Recife/PE – CEP. 50.040-000
 Fones: (81) 3183.1060 / 3183.1061

Quipapa	268.3	121.00	222%
Ribeirão	257.9	246.00	105%
Ribeirão (Fazenda Capri)	278.0	246.00	113%
Rio Formoso (Usina Cucuzú)	436.6	310.00	141%
São Benedito do Sul	320.2	110.20	291%
São José da Coroa Grande	347.9	328.30	106%
Sirinhaem	353.8	321.70	110%
Tamandaré	283.6	247.10	115%
Timbaúba	186.4	133.50	140%
Tracunhaem	212.7	169.90	125%
Vicência	234.8	156.50	150%
Vitória de Santo Antão (IPA)	158.8	135.20	117%
Vitória de Santo Antão - PCD	137.6	135.20	102%
Xexéu (Engenho Bom Mirar)	301.6	265.70	114%

Agreste – Período chuvoso: março a julho
Maior índice de chuva acumulada da mesorregião: 608,0 mm Bonito (Mata da Chuva)

Município/Posto	Chuva acumulada do mês de julho (mm)	Média climatológica de julho (mm)	Percentual do acumulado em relação à média
Agrestina	205.7	99.20	207%
Águas Belas	268.8	80.10	336%
Alagoíinha	85.0	97.20	87%
Altinho	164.3	87.90	187%
Angelim	280.5	145.50	193%
Barra de Guabiraba	286.8	182.70	157%
Belo Jardim	128.6	67.80	190%
Belo Jardim (Açude Bituri)	121.2	67.80	179%
Bezerras	70.5	73.30	96%
Bom Conselho (IPA)	263.7	102.90	256%
Bom Jardim	156.1	194.00	80%
Bonito	316.5	145.60	217%
Bonito (Fazenda Vila Bela)	246.0	145.60	169%
Bonito (Mata da Chuva)	608.0	145.60	418%
Brejão (IPA)	467.0	227.10	206%
Brejão - PCD	308.8	227.10	136%
Brejo da Madre de Deus	64.0	66.10	97%
Brejo da Madre de Deus (Fazenda Nova)	8.4	66.10	13%
Buque	279.2	102.00	274%
Cachoeirinha	142.0	68.40	208%
Caetés	189.8	98.30	193%
Calçados	172.7	104.10	166%

Av. Cruz Cabugá, nº 1111 – Santo Amaro - Recife/PE – CEP. 50.040-000
Fones: (81) 3183.1060 / 3183.1061
http://www.apac.pe.gov.br

Camocim de São Felix	242.0	109.70	221%
Canhotinho	257.1	146.90	175%
Capoeiras	206.5	89.90	230%
Caruaru	69.8	79.30	88%
Caruaru (IPA)	102.6	79.30	129%
Casinhas	88.9	137.70	65%
Correntes	490.5	177.70	276%
Cumarú	87.3	90.90	96%
Cupira	138.0	107.30	129%
Feira Nova	118.5	113.80	104%
Frei Miguelinho (IPA)	97.0	88.90	109%
Garanhuns	313.5	132.90	236%
Gravata	81.3	127.50	64%
Iati	182.5	79.40	230%
Ibirajuba	159.0	85.30	186%
Itaíba	182.7	66.70	274%
Jatuba	36.6	45.50	80%
João Alfredo	183.5	160.20	115%
Jucati	237.6	80.50	295%
Jupi	217.3	90.50	240%
Jurama	325.6	108.90	299%
Lagoa do Ouro	330.3	189.60	174%
Lagoa dos Gatos	103.1	114.40	90%
Lajedo	140.2	87.50	160%
Limoeiro	103.5	141.80	73%
Machados	238.7	167.50	143%
Orobo	139.7	172.60	81%
Palmeirina	367.3	171.30	214%
Panelas	195.2	105.20	186%
Paranatama	263.7	131.40	201%
Passira	106.2	96.90	110%
Pedra (São Pedro do Cordeiro)	121.0	62.00	195%
Pesqueira	102.3	72.80	141%
Poção	104.5	57.10	183%
Riacho das Almas	59.8	69.20	86%
Saire	216.6	123.90	175%
Salgadinho	96.9	109.20	89%
Saloá	305.5	126.70	241%
Sanhoro	92.4	64.70	143%
Santa Cruz do Capibaribe	64.4	42.30	152%
Santa Maria do Cambuá	115.5	95.70	121%

São Bento do Una (IPA)	101.5	64.30	158%
São Caetano	96.0	71.60	134%
São João	269.5	139.90	193%
São Joaquim do Monte	239.0	124.60	192%
São Vicente Ferrer	335.3	150.00	224%
Surubim	96.0	114.00	84%
Tacaimbo	95.6	66.10	145%
Taquaritinga do Norte	187.0	64.60	289%
Terezinha	360.9	165.10	219%
Toritama	67.6	71.20	95%
Tupanatinga	212.5	77.50	274%
Venturosa	102.0	78.40	130%
Vertente do Lério	109.2	106.70	102%
Vertentes (IPA)	68.1	88.00	77%

Sertão - Período chuvoso: janeiro a abril
Maior índice de chuva acumulada da mesorregião: 267,0 mm (Triunfo)

Município/Posto	Chuva acumulada do mês de julho (mm)	Média climatológica de julho (mm)	Percentual do acumulado em relação à média
Afogados da Ingazeira	48.0	19.60	245%
Afrânio	0.0	1.90	0%
Araripina	81.3	8.00	1.016%
Araripina - PCD	19.8	8.00	248%
Arcoverde (INMET)	139.2	77.20	180%
Belém de São Francisco (Ibo - CHESF)	8.6	11.40	75%
Belém de São Francisco (IPA)	8.0	11.40	70%
Betânia	2.3	15.70	15%
Bodocó	22.0	17.90	123%
Brejinho	56.9	23.30	244%
Cabrobó	18.0	11.50	157%
Calumbi	22.1	58.30	38%
Carnaíba	70.0	23.00	304%
Carnaubeira da Penha	31.5	7.80	404%
Cedro	18.5	16.10	115%
Custódia	61.5	20.30	303%
Dormentes	0.0	4.70	0%
Exu (IPA)	72.0	17.00	424%
Flores	14.1	21.30	66%
Floresta (IPA)	30.1	15.80	191%
Granito	19.0	14.10	135%
Ibimirim (IPA)	50.7	28.50	178%

Av. Cruz Cabuga, nº 1111 - Santo Amaro - Recife/PE - CEP. 50.040-000
 Fones: (81) 3183.1060 / 3183.1061
<http://www.apac.pe.gov.br>

Iguaraci	60.5	25.90	234%
Inajá (CHESF)	36.9	32.20	115%
Ingazeira	42.0	21.40	196%
Ipubi	27.0	18.30	148%
Itacuruba	16.0	21.10	76%
Itapetim	42.0	23.50	179%
Jatoba	76.0	91.00	84%
Lagoa Grande (IPA)	18.9	8.00	236%
Manari	255.0	53.10	480%
Mirandiba	12.0	9.30	129%
Moreilândia	54.0	19.50	277%
Orocó	1.3	7.70	17%
Ouricuri	8.0	9.40	85%
Ouricuri - PCD	15.3	9.40	163%
Parnamirim	10.2	7.80	131%
Petrolândia	26.0	72.20	36%
Petrolina	6.1	3.50	174%
Petrolina (INMET)	7.3	3.50	209%
Petrolina - PCD	0.0	3.50	0%
Quixaba	48.0	33.00	145%
Salgueiro	3.9	8.00	49%
Salgueiro - PCD	6.2	8.00	78%
Santa Cruz da Baixa Verde	54.0	100.50	54%
Santa Cruz da Venerada	5.0	6.70	75%
Santa Filomena	8.1	9.30	87%
Santa Maria da Boa Vista	3.0	5.70	53%
Santa Maria da Boa Vista (CHESF)	11.0	5.70	193%
Santa Terezinha	32.0	26.20	122%
São José do Belmonte	23.5	17.60	134%
São José do Egito (Faz. Muquen)	47.0	17.90	263%
São José do Egito (IPA)	58.5	17.90	327%
Serra Talhada	6.1	17.90	34%
Serra Talhada (Açude Cachoeira)	11.1	17.90	62%
Serra Talhada (IPA)	30.5	17.90	170%
Serra Talhada - PCD	12.6	17.90	70%
Serrita	13.0	13.70	95%
Sertânia	43.4	18.00	241%
Solidão	71.3	27.00	264%
Tabira	128.0	23.20	552%
Tacaratu (Sítio Gameleira)	248.5	99.60	249%
Terra Nova	9.8	7.30	134%

Trindade	7.0	12.20	57%
Triunfo	267.0	117.80	227%
Tuparetama	31.0	19.00	163%
Tuparetama (Fazenda Riacho)	20.4	19.00	107%
Verdejante	3.5	16.60	21%

Arquipélago de Fernando de Noronha – Período chuvoso: fevereiro a maio

Município/Posto	Chuva acumulada do mês de julho (mm)	Média climatológica de julho (mm)	Percentual do acumulado em relação à média
Fernando de Noronha - PCD	124.1	122.0	102%

--- Sem informação

PCD – Plataforma de Coleta de Dados

<https://jc.ne10.uol.com.br/pernambuco/2022/07/15036792-chuvas-em-pernambuco-diocese-de-garanhuns-e-caritas-lancam-campanha-para-ajudar-as-familias-desabrigadas-devido-as-chuvas.html>

CHUVAS EM PERNAMBUCO: Diocese de Garanhuns e Cáritas lançam campanha para ajudar as famílias desabrigadas devido às chuvas

As doações da campanha "SOS Agreste Meridional", podem ser entregues nas secretarias das 26 paróquias da Diocese de Garanhuns



Cadastrado por
Mirella Araújo

Publicado em 03/07/2022 às 19:38 | Atualizado em 03/07/2022 às 21:15

NOTÍCIA



Enchente em Correntes, no Agreste de Pernambuco - FOTO: ANTONIO DOS SANTOS/PREFEITURA DE CORRENTES

<https://garanhuns.pe.gov.br/atualizacao-sobre-as-fortes-chuvas-que-atingiram-garanhuns/>

Atualização sobre as fortes chuvas que atingiram Garanhuns

publicado: 04/07/2022 12h45, última modificação: 04/07/2022 12h45



A Prefeitura de Garanhuns está agindo desde os primeiros instantes de chuva intensa na região. Todo o suporte vem sendo dado à população que foi afetada. O Distrito de São Pedro e a comunidade conhecida como Cabeça de Porco estão recebendo ações de diversas secretarias.

<https://www.diariodepernambuco.com.br/noticia/vidaurbana/2022/07/idoso-de-64-anos-morre-em-iati-em-decorrencia-das-fortes-chuvas-no-ag.html>

Idoso de 64 anos morre em Iati, em decorrência das fortes chuvas no Agreste de Pernambuco; Defesa Civil monta estratégia

Por: [Ana Beatriz Venceslau](#)

Publicado em: 06/07/2022 12:52 | Atualizado em: 06/07/2022 13:43

<https://g1.globo.com/pe/caruaru-regiao/noticia/2022/07/05/coordenador-da-defesa-civil-de-agua-preta-relata-impacto-das-ultimas-chuvas-na-cidade.ghtml>

Coordenador da Defesa Civil de Água Preta relata impacto das últimas chuvas na cidade

Até agora, mais de 1.500 pessoas ficaram desalojadas e 178 desabrigadas.

Por [g1 Caruaru](#)

05/07/2022 11h48 · Atualizado há 2 meses



Água Preta após chuvas fortes — Foto: WhatsApp/Reprodução

O coordenador da Defesa Civil de **Água Preta**, Mata Sul de Pernambuco, Marcelo Lira, relatou o impacto das últimas chuvas no município. Até agora, mais de 1.500 pessoas ficaram desalojadas e 178 desabrigadas.

<https://jc.ne10.uol.com.br/pernambuco/2022/07/15036635-chuvas-em-pernambuco-nao-chovia-tao-forte-em-itaiba-ha-mais-de-20-anos.html>

CHUVAS EM PERNAMBUCO: não chovia tão forte em Itaíba há mais de 20 anos, segundo Defesa Civil

Segundo a Defesa Civil de Itaíba, três pessoas ficaram feridas e há 74 famílias desabrigadas. Cidade tem 26 mil habitantes



Cadastrado por
Margarida Azevedo

Publicado em 02/07/2022 às 21:14 | Atualizado em 02/07/2022 às 21:55

NOTÍCIA



Chuva em Itaíba neste sábado (2) - FOTO: DEFESA CIVIL

https://cultura.uol.com.br/noticias/50375_prefeitura-de-jaqueira-pe-decreta-estado-de-emergencia-apos-chuvas-no-municipio.html

Prefeitura de Jaqueira (PE) decreta estado de emergência após chuvas no município

Prefeita afirmou que os números oficiais de desabrigados e desalojados ainda estão sendo contabilizados

Da Redação

04/07/2022 08h54



O município de **Jaqueira**, na Mata Sul de Pernambuco, foi atingido por **fortes chuvas durante o final de semana**. Uma vez que as chuvas provocaram o aumento do nível do Rio Pirangi, que corta o território do município, a **prefeitura do local decretou estado de emergência**.

<https://www.folhape.com.br/noticias/chuvas-provocam-enchentes-em-cidades-da-mata-sul-e-agreste-de/232447/>

CHUVAS EM PERNAMBUCO

Chuvas provocam enchentes em cidades da Mata Sul e no Agreste de Pernambuco

Correntes e Água Preta foram algumas das cidades mais afetadas nas últimas horas

Por Portal Folha de Pernambuco
02/07/22 às 13H15 atualizado em 02/07/22 às 20H59



As fortes chuvas provocaram também alagamentos na comunidade de Santa Terezinha, localizada nas terras da Usina de Artes, no município de Água Preta.

Segundo o Vereador Neto Cicinho, residente do distrito de Santa Terezinha, a enchente atual equivale a uma das maiores enchente da região, ocorrida em 2010 e grande parte da Usina foi afetada.

<http://altinho.pe.gov.br/v1/governo-municipal-de-altinho-compra-produtos-dos-agricultores-de-cabileira-e-regiao-afetados-pelas-fortes-chuvas/>



Governo Municipal de Altinho compra produtos dos agricultores de Cabileira e região afetados pelas fortes chuvas

DOMINGO, 03 DE JULHO DE 2022

A prefeitura do Altinho, através da Secretaria de Desenvolvimento Rural e da Secretaria de Desenvolvimento Social comprou hoje, 03 de julho de 2022 os produtos da Agricultura Familiar dos produtores de Guaraciaba (Cabileira) e região afetados pelas fortes chuvas ocorridas nesse final de semana no município. Devido ao transbordamento dos riachos dessa localidade, os produtores não puderam se deslocar para o município para comercializar seus produtos tendo prejuízo com a mercadoria. Diante dessa situação o Governo Municipal do Altinho decidiu adquirir todos esses produtos a preço de comércio e reverter todos em cestas básicas para doação. Com essa medida os produtores não perderam a mercadoria e não ficaram no prejuízo.

<https://www.folhape.com.br/noticias/em-cinco-dias-choveu-acima-da-media-para-julho-em-45-municipios-de/232689/>

Em cinco dias, choveu acima da média para julho em 45 municípios de Pernambuco

Aliado ao período chuvoso natural, as Ondas de Leste ajudaram a intensificar as chuvas

Por **Portal Folha de Pernambuco**
05/07/22 às 13H10 atualizado em 05/07/22 às 13H14



Chuvas causaram alagamentos na cidade de Jaqueira, na Mata Sul - Foto: Laércio Silva/Prefeitura de Jaqueira

A atuação do sistema meteorológico conhecido como **Distúrbio Ondulatório de Leste** (DOL) fez com que **45 cidades de Pernambuco** tenham acumulado, nos **primeiros cinco dias de julho**, volumes de chuvas superiores ao esperado para todo o mês.

Na região **Agreste** do Estado, os municípios de Agrestina, Águas Belas, Altinho, Angelim, Bom Conselho, Bonito, Brejão, Buíque, Cachoeirinha, Caetés, Camocim de São Felix, Capoeiras, Correntes, Garanhuns, Iati, Ibirajuba, Itaíba, Jucati, Jupi, Jurema, Lajedo, Palmeirinha, Panelas, Paranatama, Saloá, São João, São Joaquim do Monte, Terezinha e Tupanatinga já registraram um percentual acumulado superior à média climatológica esperada para todo o mês de julho, totalizando 22 municípios com chuvas acima da média.

Já na **Zona da Mata**, os maiores registros foram nos municípios de Belém de Maria, Jaqueira, Maraiá, Quipapá e São Benedito do Sul - todos também ultrapassaram a média esperada de chuvas para o mês de julho.

No **Sertão**, os municípios que ultrapassaram a média histórica de chuvas para o mês foram Araripina, Cabrobó, Carnaubeira da Penha, Exu, Floresta, Ibimirim, Ipubi, Manari, Moreilândia, Sertânia e Tacaratu.

<https://www.folhape.com.br/noticias/disturbio-ondulatorio-de-leste-contribuiu-para-aumento-de-chuvas-na/232606/>

PE: Distúrbio Ondulatório de Leste contribuiu para aumento de chuvas na Mata Sul e no Agreste

O fenômeno é uma perturbação no campo de vento e pressão que atua na faixa tropical do globo terrestre, em área de influência dos ventos alísios

Por **Tarsila Castro**
04/07/22 às 19H37 atualizado em 04/07/22 às 19H38



Confira os municípios do Agreste com acumulados acima da média para julho (de 1º a 4 de julho):

Águas Belas - acumulado de chuvas 153.4 mm - 192% a mais em relação à média de 80.10 mm.

Altinho - acumulado de chuvas 92.4 mm - 105% a mais em relação à média de 87.90 mm.

Angelim - acumulado de chuvas 163.5 mm - 112% a mais em relação à média de 145.50 mm.

Bom Conselho - acumulado de chuvas 144.1 mm - 140% a mais em relação à média de 102.90 mm.

Bonito - acumulado de chuvas 185.1 mm - 127% a mais em relação à média de 145.60 mm.

Brejão - acumulado de chuvas 268.5 mm - 118% a mais em relação à média de 227.10 mm.

Buíque - acumulado de chuvas 141 mm - 138% a mais em relação à média de 102 mm.

Cachoeirinha - acumulado de chuvas 72 mm - 105% a mais em relação à média de 68.40 mm.

Caetés - acumulado de 126.9 mm - 129% a mais em relação à média de 98.30 mm.

Capoeiras - acumulado de 104.3 mm - 116% a mais em relação à média de 89,90 mm.

Correntes - acumulado 230 mm - 129% a mais em relação à média de 177.70 mm.

Garanhuns - acumulado 179 mm - 135% a mais em relação à média de 132.90 mm.

Iati - acumulado 88.5 mm - 111% a mais em relação à média de 79.40 mm.

Itaíba - acumulado 84 mm - 126% a mais em relação à média de 66.70 mm.

Jucati - acumulado 131 mm - 163% a mais em relação à média de 80.50 mm.

Jupi - acumulado 101 mm - 112% a mais em relação à média de 90.50 mm.

Palmeirina - acumulado 190.7 mm - 111% a mais em relação à média de 171.30.

▮

Paranatama - acumulado 136.2 mm - 104% a mais em relação à média de 131.40 mm.

⌋

Saloá - acumulado 175 mm - 138% a mais em relação à média de 126.70 mm.

▮

São João - acumulado 163.1 mm - 117% a mais em relação à média de 139.90 mm.

Terezinha - acumulado 194 mm - 118% a mais em relação à média de 165.10 mm.

Tupanatinga - acumulado 82.6 mm - 107% a mais em relação à média de 77.50 mm.



Fortes chuvas atingem o município de Águas Pretas - Foto: Reprodução/Redes Sociais

<https://jc.ne10.uol.com.br/pernambuco/2022/07/15036675-chuvas-em-pernambuco-barragens-do-agreste-atingem-limite-de-acumulacao.html>

CHUVAS EM PERNAMBUCO: barragens do Agreste atingem limite de acumulação



Cadastrado por
Bruno Vinicius

Publicado em 03/07/2022 às 11:39 | Atualizado em 03/07/2022 às 11:49

NOTÍCIA



Correntes, no Agreste, é uma das cidades mais afetadas pela chuva - FOTO: Reprodução de vídeo

Com as **chuvas** que atingiram o Agreste nesta sexta (1) e neste sábado (2), barragens voltaram a ter 100% de acumulação. Segundo a Compesa, as barragens de **Cajueiro, Inhúmas e Gurjão**, localizadas no **Agreste Meridional**, estão com 100% de capacidade.

Apesar de estar com a acumulação em 100%, os sistemas estão operando normalmente, de acordo com a empresa. As barragens de Cajueiro, Inhúmas e Mundaú abastecem Garanhuns, São João, Angelim, Jucati e Caetés.

<https://www.folhape.com.br/noticias/fortes-chuvas-atingem-29-cidades-da-mata-sul-e-agreste-total-de/232561/>

PERNAMBUCO

Fortes chuvas atingem 29 cidades da Mata Sul e Agreste; total de desalojados chega a 5.988

Das 29 cidades, 15 já encaminharam os decretos municipais de situação de emergência à Secretaria Executiva de Defesa Civil do Estado

Por Portal Folha de Pernambuco
04/07/22 às 13H45 atualizado em 04/07/22 às 14H19



Subiu de 24 para 29 o número de cidades da **Zona da Mata Sul** e do **Agreste** atingidas pelas **fortes chuvas deste fim de semana**. Segundo informações da Defesa Civil de Pernambuco, divulgadas no início da tarde desta segunda-feira (4), há duas pessoas desaparecidas, **1.085 desabrigadas** e outras **5.988 desalojadas** nas regiões afetadas.

Os municípios atingidos foram Águas Belas, Água Preta, Angelina, Barreiros, Belém de Maria, Bom Conselho, Brejão, Caetés, Capoeiras, Canhotinho, Catende, Correntes, Cortês, Escada, Garanhuns, Iati, Itaíba e Jaqueira, além de Jurema, Jupi, Lagoa do Ouro, Maraial, Palmares, Palmerina, Quipapá, Rio Formoso, Saloá, São Benedito do Sul e Tamandaré.

<https://jc.ne10.uol.com.br/pernambuco/2022/07/15037792-chuvas-no-interior-pernambuco-contabiliza-1-413-pessoas-desabrigadas-e-8-318-desalojadas.html>

CHUVAS NO INTERIOR: Pernambuco contabiliza 1.413 pessoas desabrigadas e 8.318 desalojadas

São 36 municípios afetados por temporais desde o dia 1º de julho no interior do Estado



Cadastrado por
Katarina Moraes

Publicado em 05/07/2022 às 10:47 | Atualizado em 05/07/2022 às 11:19

NOTÍCIA



Enchente na cidade de Palmares, Mata Sul de Pernambuco - FOTO: GABRIEL FERREIRA/JC IMAGEM

As cidades que registraram danos e prejuízos foram: Águas Belas, Água Preta, Altinho, Angelim, Barreiros, Belém de Maria, Bom Conselho, Brejão, Caetés, Calçado, Capoeiras, Canhotinho, Catende, Correntes, Cortês, Escada, Gameleira, Garanhuns, Iati, Itaíba, Jaqueira, Jucati, Jurema, Jupí, Lagoa do Ouro, Maraial, Palmares, Palmerina, Panelas, Paranatama, Quipapá, Rio Formoso, Saloá, São Benedito do Sul, Tamandaré, Terezinha.

<https://www.folhape.com.br/noticias/peernambuco-tem-36-cidades-afetadas-por-chuvas-e-quase-10-mil-pessoas/232665/>

Pernambuco tem 36 cidades afetadas por chuvas e quase 10 mil pessoas fora de casa

Dessas 36, 25 já encaminharam decretos municipais de situação de emergência

Por **Fabio Nóbrega**

05/07/22 às 10H11 atualizado em 05/07/22 às 11H31



ouça este conteúdo

readme.ai



Jaqueira, na Mata Sul, foi uma das cidades mais afetadas - Foto: Laercio Silva/Prefeitura de Jaqueira

As 36 cidades afetadas pelas chuvas são, de acordo com a Codecipe: Águas Belas, Água Preta, Altinho, Angelim, Barreiros, Belém de Maria, Bom Conselho, Brejão, Caetés, Calçado, Capoeiras, Canhotinho, Catende, Correntes, Cortês, Escada, Gameleira, Garanhuns, Iati, Itaíba, Jaqueira, Jucati, Jurema, Jupi, Lagoa do Ouro, Maraial, Palmares, Palmerina, Panelas, Paranatama, Quipapá, Rio Formoso, Saloá, São Benedito do Sul, Tamandaré, Terezinha.

O monitoramento em tempo real da **Agência Pernambucana de Águas e Clima** (Apac) indica que a cidade de **Cortês**, na Mata Sul, registrou o maior acumulado de chuvas nas 24 horas contadas até 8h de terça-feira.

Na sequência, está **Bonito**, no Agreste, com 54,16 mm. Em seguida, aparecem **Barra de Guabiraba**, com 49,09 mm; **Gameleira**, com 48,76 mm; e **Amaraji**, com 45,52 mm.

<https://jc.ne10.uol.com.br/pernambuco/2022/07/15036464-chuvas-em-pernambuco-prefeitura-de-correntes-divulga-alerta-de-enchentes.html>

CHUVA EM PERNAMBUCO: Correntes tem ponte com rachaduras e transbordamento de rio

Forte chuva causou transbordamento no Rio Mundaú, segundo a prefeitura. Ponte que une Correntes a Garanhuns apresenta rachadura e foi interditada



Cadastrado por
Edilson Vieira

Publicado em 02/07/2022 às 11:25 | Atualizado em 02/07/2022 às 17:50

NOTÍCIA



Nível do rio Mundaú está elevado e preocupa moradores - FOTO: Reprodução Facebook

<https://www.folhape.com.br/noticias/chuvas-causam-transtornos-em-rodovias-de-pernambuco/232481/>


Chuvas causam transtornos em rodovias de Pernambuco

Na RMR, Mata Sul, Litoral Sul e Agreste, deslizamentos de barreira e buracos na via foram registrados

Por **Portal Folha de Pernambuco**
03/07/22 às 14H39 atualizado em 03/07/22 às 14H49



ouça este conteúdo readme.ai



Deslizamento de barreira próximo a ponto sobre o rio Ariquindá, em Tamandaré - Foto: Arthur de Souza / Folha de Pernambuco

<https://www.folhape.com.br/noticias/chuvas-na-mata-sul-devem-se-dissipar-ao-longo-do-dia-diz-apac/232355/>

Cidades da Mata Sul de Pernambuco registram enchentes nesta sexta-feira (1º)

Em algumas cidades, como Correntes e Água Preta, as chuvas passaram de 70 mm nas últimas 24 horas

Por **Portal Folha de Pernambuco**
01/07/22 às 14H34 atualizado em 01/07/22 às 14H38



ouça este conteúdo readme.ai



Na Usina Santa Terezinha, em Água Preta, a água atingiu as residências - Foto: Reprodução/Vídeo

<https://www.folhape.com.br/noticias/chuvas-em-julho-na-rmr-e-mata-de-pernambuco-podem-ficar-novamente/232323/>

PREVISÃO DA APAC

Chuvas em julho na RMR e Mata de Pernambuco podem ficar novamente acima da média histórica

No sétimo mês do ano, segue a tendência de quadra chuvosa mais rigorosa

Por **Fabio Nóbrega**
01/07/22 às 11H20 atualizado em 01/07/22 às 11H32



Dando sequência a uma **quadra chuvosa mais rigorosa**, o mês de **julho** poderá ser mais um com precipitações **acima das médias históricas** na Região Metropolitana do Recife (RMR) e na Zona da Mata de Pernambuco. A tendência é de **informe climático** da Agência Pernambucana de Águas e Clima (Apac) e se estende para os meses de agosto e setembro.

<https://g1.globo.com/pe/pernambuco/noticia/2022/07/08/sobe-para-39-numero-de-cidades-em-emergencia-devido-as-chuvas-pe-tem-mais-de-8-mil-desalojados-e-desabrigados.ghtml>

Sobe para 39 número de cidades em emergência devido às chuvas; PE tem 8,3 mil fora de casa e dois mortos

Homem levado pela correnteza no Agreste segue desaparecido. Em julho, foram registradas duas mortes devido a temporais, além das 130 em maio e junho.

Por g1 PE
08/07/2022 12h05 · Atualizado há 2 meses



As chuvas entre a sexta (1º) e este sábado (2) afetaram com maior intensidade, segundo a Codecipe, as seguintes cidades: **Água Preta, Angelim, Barreiros, Canhotinho, Cortês, Correntes, Itaíba, Jaqueira, Lagoa do Ouro, Quipapá, São Benedito do Sul, Tamandaré, Maraiá, Palmerina, Brejão, Bom Conselho, Garanhuns e Palmares.**



Alagamento registrado em Barreiros, na Mata Sul, neste sábado (2) — Foto: Reprodução/WhatsApp

Além de Ibirajuba, a lista dos municípios em emergência é composta por **Águas Belas, Água Preta, Altinho, Angelim, Barreiros, Belém de Maria, Bom Conselho, Brejão, Caetés, Calçado, Capoeiras, Canhotinho, Catende, Correntes, Cortês, Gameleira, Garanhuns, Iati, Itaíba, Jaqueira, Jucati, Jurema, Jupi, Lagoa do Ouro, Lajedo, Maraial, Palmeirina, Panelas, Paratama, Rio Formoso, Saloá, São Benedito do Sul, São Joaquim do Monte, São João, São José da Coroa Grande, Tamandaré, Terezinha e Xexéu.**

O decreto de emergência por parte da gestão municipal para que o estado disponibilize o **Auxílio Pernambuco para os moradores afetados pelos temporais.** Essas pessoas precisam, também, terem o Cadastro Único para benefícios sociais.

<https://ic.ne10.uol.com.br/pernambuco/2022/07/15037020-chuvas-em-pernambuco-rio-jacuipe-da-bacia-do-rio-una-esta-em-situacao-de-inundacao.html>

CHUVAS EM PERNAMBUCO: Rio Jacuípe, da bacia do Rio Una, está em situação de inundação

Rio Jacuípe está localizado na divisa entre Pernambuco e Alagoas e pode impactar os rios da mesma bacia hidrográfica



Cadastrado por
Ana Maria Miranda

Publicado em 04/07/2022 às 11:15

NOTÍCIA



Barreiros, na Zona da Mata de Pernambuco, na manhã desta segunda-feira (4) - FOTO: SIDNEY LUCENA/JC IMAGEM

Decreto estadual

<https://legis.alepe.pe.gov.br/texto.aspx?id=64385&tipo=TEXTTOORIGINAL>

DECRETO Nº 52.921, DE 29 DE MAIO DE 2022.

Declara situação anormal, caracterizada como “Situação de Emergência”, nas áreas dos municípios do Estado de Pernambuco afetados por Chuvas Intensas.

O GOVERNADOR DO ESTADO, no uso das atribuições que lhe são conferidas pelos incisos II e IV do art. 37 da Constituição Estadual e o disposto na Lei Federal nº 12.340, de 1º de dezembro de 2010, na Lei Federal nº 12.608, de 10 de abril de 2012, no Decreto Federal nº 7.257, de 4 de agosto de 2010, e na Portaria nº 260, de 2 de fevereiro de 2022, publicada no Diário Oficial da União edição 25, seção 01, página 21, de 4 de fevereiro de 2022,

CONSIDERANDO que compete ao Estado a preservação do bem-estar da população e das atividades socioeconômicas das regiões atingidas por eventos adversos, bem como a adoção imediata das medidas que se fizerem necessárias para, em regime de cooperação, enfrentar situações emergenciais;

CONSIDERANDO em consequência, que as altas precipitações pluviométricas resultaram em um desastre, nas regiões afetadas pelas intensas precipitações pluviométricas e o aumento considerável das bacias hidrográficas do Estado;

CONSIDERANDO que há danos humanos, materiais, e ambientais, além de prejuízos econômicos e sociais expressivos;

CONSIDERANDO, ainda, que os habitantes dos municípios afetados não têm condições satisfatórias de superar os danos e prejuízos provocados pelo evento adverso, haja vista a situação socioeconômica desfavorável da região, o que exige adoção de medidas para restabelecer a normalidade das regiões afetadas, com recursos mobilizados em nível local e complementados com o aporte de recursos dos demais entes federativos;

CONSIDERANDO, finalmente, o Parecer Técnico nº 001, datado de 29 de maio de 2022, elaborado pela Coordenadoria de Defesa Civil de Pernambuco – CODECPE,

DECRETA:

Art. 1º Fica declarada a existência de situação anormal caracterizada como “Situação de Emergência” em razão das chuvas intensas, por um período de 180 (cento e oitenta) dias, nos municípios constantes no Anexo Único.

Parágrafo único. A situação de anormalidade que trata o caput é válida apenas para as áreas dos municípios constantes no Anexo Único, comprovadamente afetadas pelo desastre, conforme prova documental estabelecida pelos respectivos Formulários de Informações do Desastre - FIDE.

Art. 2º Os órgãos estaduais localizados nas áreas atingidas, e competentes para a atuação específica, adotarão as medidas necessárias para o enfrentamento à “Situação de Emergência” em conjunto com os órgãos municipais.

Art. 3º Este Decreto entra em vigor na data de sua publicação, produzindo seus efeitos a partir de 29 de maio de 2022.

Palácio do Campo das Princesas, Recife, 29 de maio do ano de 2022, 206º da Revolução Republicana Constitucionalista e 200º da Independência do Brasil.

PAULO HENRIQUE SARAIVA CÂMARA
Governador do Estado

JOSÉ FRANCISCO DE MELO CAVALCANTI NETO
ERNANI VARJAL MEDICIS PINTO

ANEXO ÚNICO

MUNICÍPIOS			
01.	01. Cabo de Santo Agostinho	08	Olinda
02	Camaragibe	09	Paudalho
03	Goiana	10	Paulista
04	Jaboatão dos Guararapes	11	Recife
05	Macaparana	12	São José da Coroa Grande
06	Moreno	13	São Vicente Férrer
07	Nazaré da Mata	14	Timbaúba

Este texto não substitui o publicado no Diário Oficial do Estado.

Anexo I – Laudo de evento Meteorológicos (CLIMA TEMPO)



Climatempo Energia

LAUDO METEOROLÓGICO DE EVENTO CLIMÁTICO 20 DE JUNHO A 08 DE JULHO DE 2022

Produzido por:

CLIMATEMPO

Cliente:

CELPE-Pernambuco

Julho, 2022

Sumário

1	Análise de Evento Meteorológico	2
1.1	Região de Estudo	2
1.2	Descrição do Evento	2
1.3	Abrangência do Evento	3
1.3.1	Evento do dia 20 a 24 de junho 2022	3
1.3.2	Evento dos dias 28 e 29 de junho 2022	12
1.3.3	Evento dos dias 01 a 06 de Julho 2022	17
1.3.4	Evento do dia 07 e 08 de julho 2022	27
2	Classificação COBRADE	33
2.1	Resumo do Evento	33
2.1.1	Evento do dia 20 a 24 de junho 2022	33
2.1.2	Evento do dia 28 e 29 de junho 2022	34
2.1.3	Evento do dia 01 a 06 de julho 2022	34
2.1.4	Evento do dia 07 e 08 de julho 2022	35
3	Referências	37

1 Análise de Evento Meteorológico

1.1 Região de Estudo

Na figura a seguir é apresentada a área de concessão da CELPE-Pernambuco, dividida em regionais, a serem analisadas neste relatório.

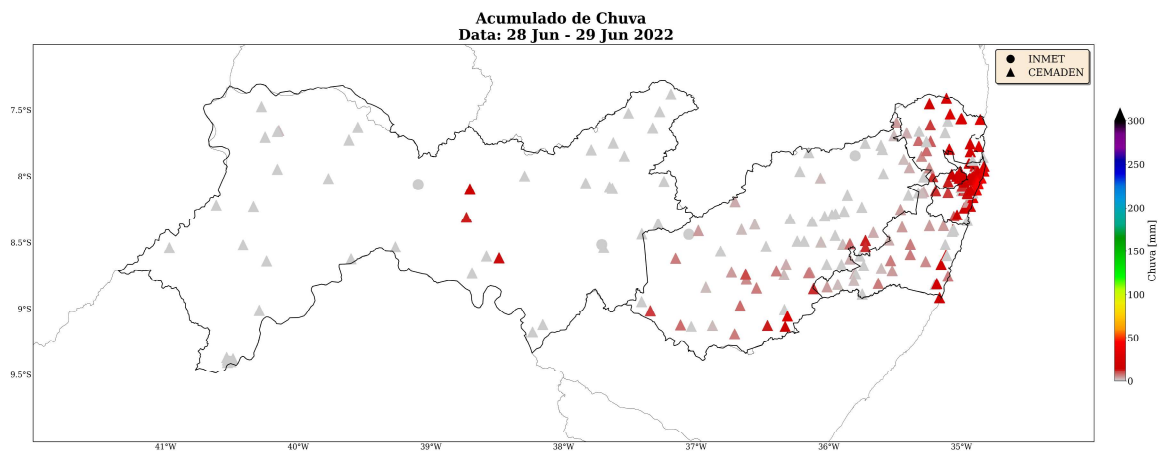
Figura 1: Regionais do estado do Pernambuco atendidas pela CELPE-Pernambuco.



1.2 Descrição do Evento

Durante o período de 20 de junho a 08 de julho de 2022, foram encontrados 4 eventos intensos de chuva sobre o estado de Pernambuco. O primeiro evento ocorreu entre os dias 20 a 24 de junho, causado pela presença de um cavado em baixos níveis da atmosfera que favoreceu a formação de precipitação, principalmente, sobre as regionais Agreste Pernambucano, Mata Pernambucana e Recife. O segundo evento ocorreu nos dias 28 e 29 de junho devido a instabilidades geradas a partir da passagem de uma frente fria sobre o oceano que causou chuvas sobre as regionais Agreste Pernambucano, Mata Pernambucana e Recife. No período de 01 a 06 de julho foi identificado o terceiro evento que esteve associado a um cavado em médios níveis da atmosfera e uma divergência de ar em altos níveis da atmosfera que juntos favoreceram a formação de chuvas fortes sobre a maior parte do estado de Pernambuco, atingindo todas as regionais. Por fim, o último evento ocorreu nos dias 07 e 08 de julho. Esse evento foi favorecido pela entrada de ventos úmidos perpendiculares à costa e uma forte divergência de ar em altos níveis da atmosfera que provocaram chuvas volumosas, especialmente, nas regionais Agreste Pernambucano, Mata Pernambucana e Recife.

Figura 22: Acumulado de precipitação sobre o estado de Pernambuco para o período do evento (dias 28 a 29 de Junho de 2022), baseado nas estações meteorológicas do INMET e CEMADEN.



As figuras a seguir mostram para cada dia (Figuras 23-24) do evento, a rajada máxima de vento a 10 m registrada pelas estações meteorológicas do INMET. Os tons mais frios (verde, azul e roxo) indicam uma maior intensidade do vento. Acima do ponto das estações meteorológicas são mostrados os valores registrados das rajadas de vento.

No dia 28 de junho (Figura 23) as máximas rajadas de vento foram superiores aos 30 km/h, nas regionais do Sertão Pernambucano e Agreste Pernambucano. No dia 29 de junho (Figura 24), as rajadas de vento foram menos intensas que no dia anterior. Os valores ficaram em torno de 20 km/h.

Figura 23: Rajada de vento sobre o estado de Pernambuco para o dia 28 de Junho de 2022, baseado nas estações meteorológicas do INMET

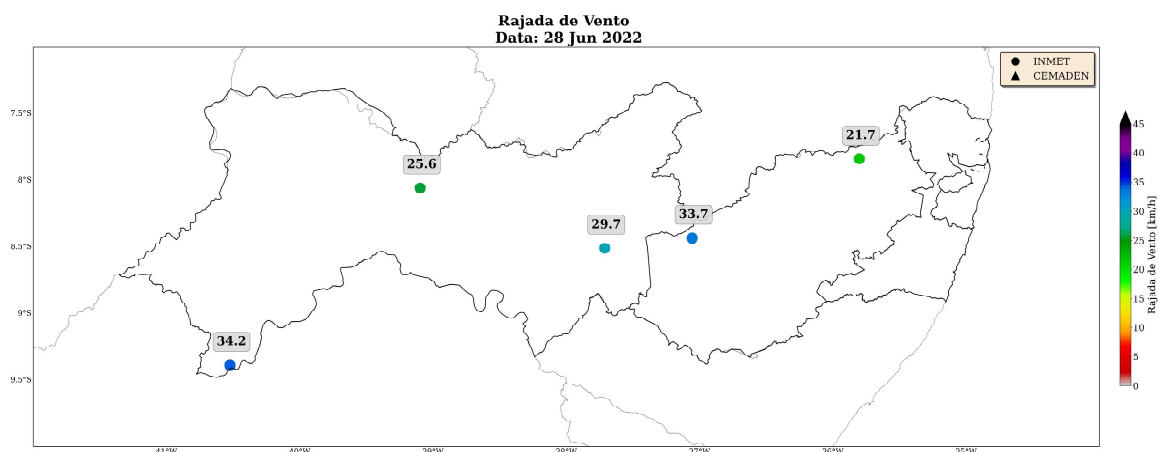
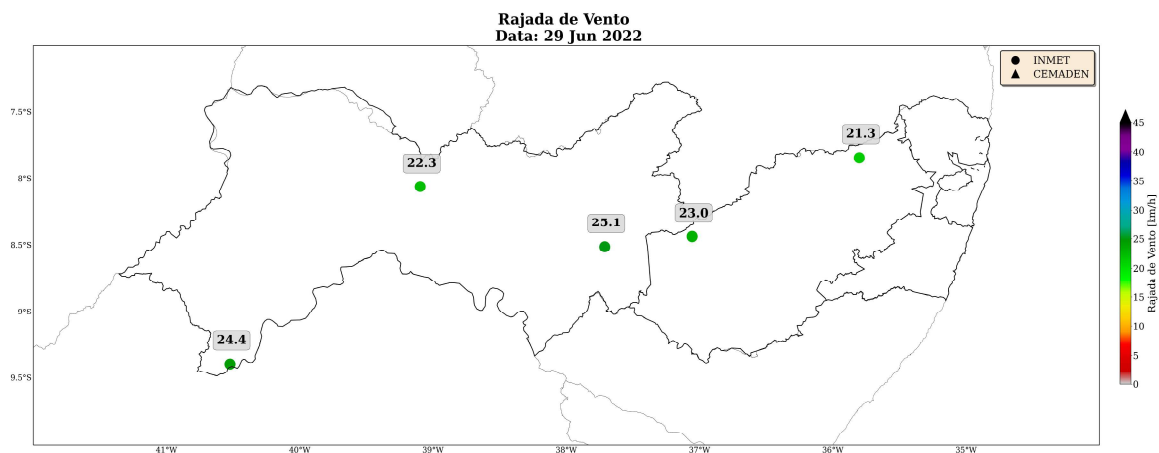


Figura 24: Rajada de vento sobre o estado de Pernambuco para o dia 29 de Junho de 2022, baseado nas estações meteorológicas do INMET



1.3.3 Evento dos dias 01 a 06 de Julho 2022

A Tabela 3 apresenta as estações meteorológicas que registraram os maiores acumulados de precipitação no período completo do evento, ocorrido nos dias 01 a 06 de julho de 2022, provenientes do INMET e CEMADEN, na área de concessão da CELPE-Pernambuco.

Nota-se que as estações que registraram os maiores volumes de chuva estão concentradas nos municípios de Bonito, Barreiro, Águas Belas, Água Preta e Lagoa do Ouro, com valores acumulados superiores a 200 mm, indicando a ocorrência de um evento intenso de precipitação sobre o estado de Pernambuco no período de 01 a 06 de julho de 2022. Outros municípios, mostrados na Tabela 3, apontaram valores de chuva superiores a 150 mm, também indicando fortes chuvas ao longo do período do evento.

Tabela 3: Estações do CEMADEN e INMET que registraram os maiores acumulados de chuva durante o evento (01 a 06 de Julho de 2022).

Estações	Municípios	Fonte	Acumulado de Chuva (mm)
BONITO 2 - APAC	BONITO	CEMADEN	299,2
Hospital Municipal	BARREIROS	CEMADEN	281,53
Centro	ÁGUAS BELAS	CEMADEN	237,62
Centro	ÁGUAS BELAS	CEMADEN	227,46
Bairro D´Ouro	ÁGUA PRETA	CEMADEN	221,2
Centro	ÁGUAS BELAS	CEMADEN	215,07
LAGOA DO OURO - APAC	LAGOA DO OURO	CEMADEN	211,54
BONITO - APAC	BONITO	CEMADEN	206,01
Cocaú	RIO FORMOSO	CEMADEN	199,53
Vila Nova	QUIPAPÁ	CEMADEN	197,81
Centro	ÁGUAS BELAS	CEMADEN	195,8
Nova Cortês	CORTÊS	CEMADEN	194,53
Centro	ÁGUAS BELAS	CEMADEN	183,71
AMARAJI - APAC	AMARAJI	CEMADEN	181,53
Centro	ÁGUAS BELAS	CEMADEN	175,89
Japaranduba	PALMARES	CEMADEN	174,83
Canaã	CATENDE	CEMADEN	173,78
Centro	ÁGUAS BELAS	CEMADEN	167,02
Batateiras	BELÉM DE MARIA	CEMADEN	164,31
Centro	ÁGUAS BELAS	CEMADEN	161,17
Centro	ÁGUAS BELAS	CEMADEN	155,46
JOAQUIM NABUCO - APAC	JOAQUIM NABUCO	CEMADEN	153,92
jaqueira01	JAQUEIRA	CEMADEN	153,67
TACARATU	TACARATU	CEMADEN	152,8
AGRESTINA - APAC	AGRESTINA	CEMADEN	150,69

As Figuras 25-30 apresentam as imagens do satélite GOES 16 (Canal 13) a cada 3 horas para cada dia do evento, durante o período de 01 a 06 de julho de 2022, agrupadas por dia. Os tons mais quentes (amarelo, vermelho e rosa) indicam a presença de nuvens de grande desenvolvimento vertical, geralmente associadas à ocorrência de tempo severo.

Na análise do dia 01 de julho (Figura 25), observa-se que a partir da madrugada já havia nebulosidade significativa sobre todo o estado. Ao longo do período da manhã, as nuvens mais convectivas associadas a chuvas intensas estão localizadas sobre as regionais da Mata Pernambucana, Recife e Agreste Pernambucano. No dia 02 de julho (Figura 26), ainda havia muita nebulosidade sobre todo o estado associada à chuva de intensidade fraca a moderada. Para o dia 03 de julho (Figura 27), nota-se uma nebulosidade mais convectiva, associada a chuvas mais intensas, sobre o leste do estado de Pernambuco, especialmente no sul das regionais da Mata Pernambucana e Agreste Pernambucano. Nos dias subsequentes (Figuras 28, 29 e 30), de 04 a 06 de

julho, havia a presença de nebulosidade associada a chuva fraca a moderada sobre todo o estado. Por fim, no último dia do evento (Figura 30), a partir das 18 horas, nota-se a presença de nuvens mais profundas associadas a chuvas mais intensas, sobre o sul da regional da Mata Pernambucana e de Recife.

Figura 25: Imagens realçadas do satélite GOES-16 das 00 BRT até 21 BRT (a cada 3 horas) para o dia 01 de Julho de 2022.

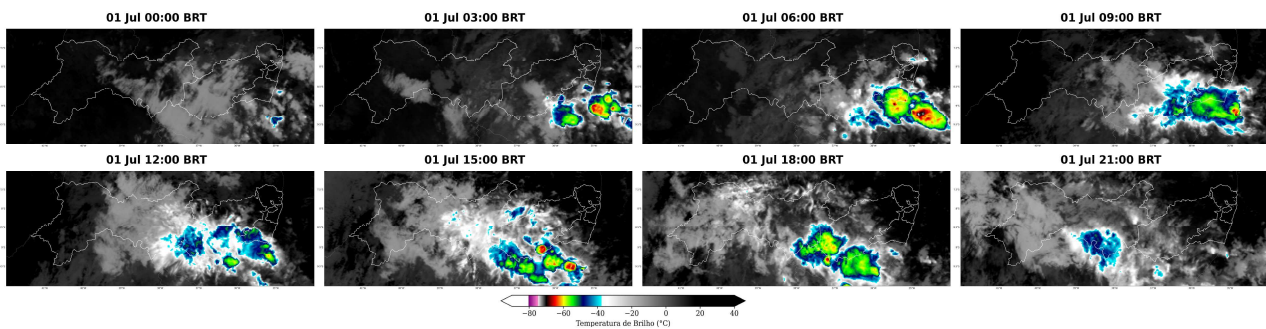


Figura 26: Imagens realçadas do satélite GOES-16 das 00 BRT até 21 BRT (a cada 3 horas) para o dia 02 de Julho de 2022.

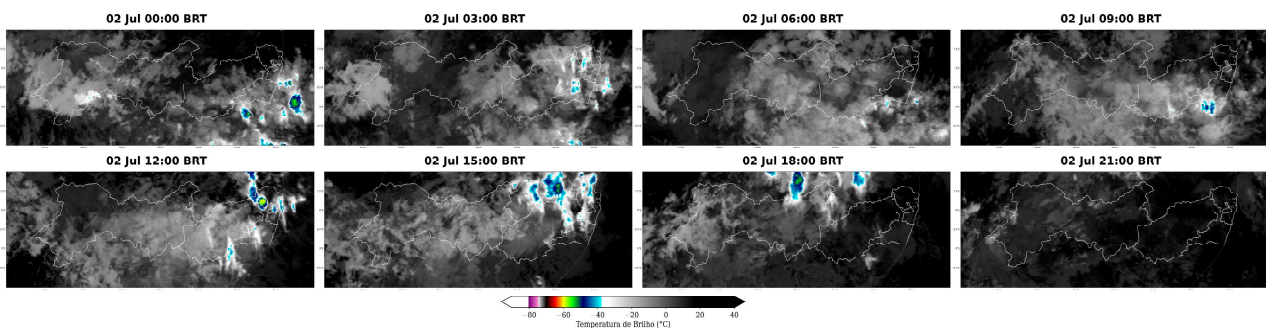


Figura 27: Imagens realçadas do satélite GOES-16 das 00 BRT até 21 BRT (a cada 3 horas) para o dia 03 de Julho de 2022.

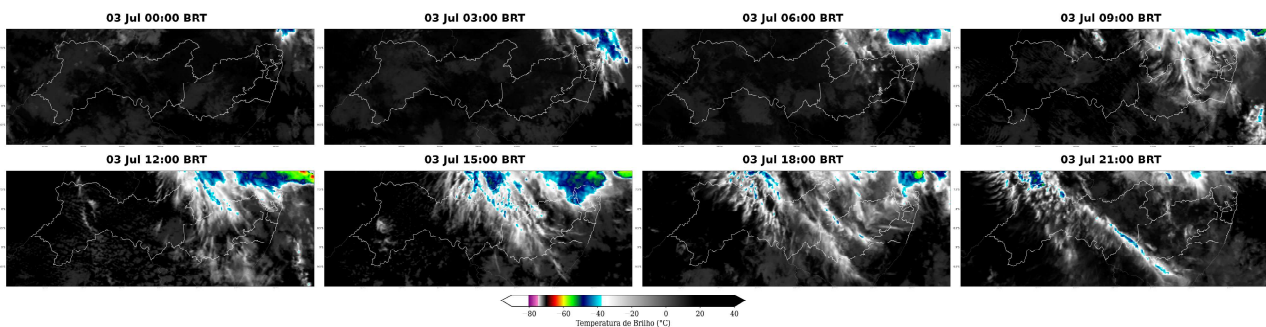


Figura 28: Imagens realçadas do satélite GOES-16 das 00 BRT até 21 BRT (a cada 3 horas) para o dia 04 de Julho de 2022.




Figura 29: Imagens realçadas do satélite GOES-16 das 00 BRT até 21 BRT (a cada 3 horas) para o dia 05 de Julho de 2022.





Figura 30: Imagens realçadas do satélite GOES-16 das 00 BRT até 21 BRT (a cada 3 horas) para o dia 06 de Julho de 2022.



Para facilitar a compreensão espacial dos volumes de chuva registrados em Pernambuco, as figuras a seguir mostram para cada dia (Figuras 31-36) e para o período completo do evento (Figura 37), a chuva registrada pelas estações meteorológicas do INMET e do CEMADEN. Os tons mais frios (verde, azul e roxo)

indicam chuvas mais intensas.

No dia 01 de julho (Figura 31) os acumulados de chuva foram superiores aos 70 mm, indicando que a chuva ocorrida neste dia foi predominantemente de forte intensidade, especialmente, no sul das regionais do Agreste Pernambucano e Mata Pernambucana. No dia 02 julho (Figura 32) as chuvas se intensificaram sobre a maior parte das regionais, com valores em torno de 80 mm no sul das regionais do Agreste Pernambucano e Mata Pernambucana e em torno de 40 mm na regional de Recife e no norte das regionais do Agreste Pernambucano e Mata Pernambucana. No dia 03 de julho (Figura 33), as chuvas se desintensificaram e os maiores volumes registrados ficaram próximos de 20 mm sobre as regionais da Mata Pernambucana e Recife. No dia 04 de julho (Figura 34), houve uma maior precipitação sobre o sul da regional da Mata Pernambucana, com valores variando entre 40 e 60 mm. No dia 05 de julho (Figura 35), ainda houve registro de chuva, em torno de 20 a 30 mm, sobre todas regionais, exceto sobre a regional do Sertão Pernambucano. No dia 06 de julho (Figura 36), essa chuva foi ainda mais fraca e os maiores volumes ficaram concentrados no sul das regionais.

Por fim, o acumulado de chuva para todo o evento (Figura 37) mostra que os maiores acumulados de chuva ocorreram sobre o sul das regionais da Mata Pernambucana e Agreste Pernambucano, com valores superiores aos 200 mm. Em geral, as regionais de Recife, Mata Pernambucana e Agreste Pernambucano foram as mais afetadas pelas chuvas durante todo o período.

Figura 31: Acumulado diário de precipitação sobre o estado de Pernambuco para o dia 01 de Julho de 2022, baseado nas estações meteorológicas do INMET e CEMADEN

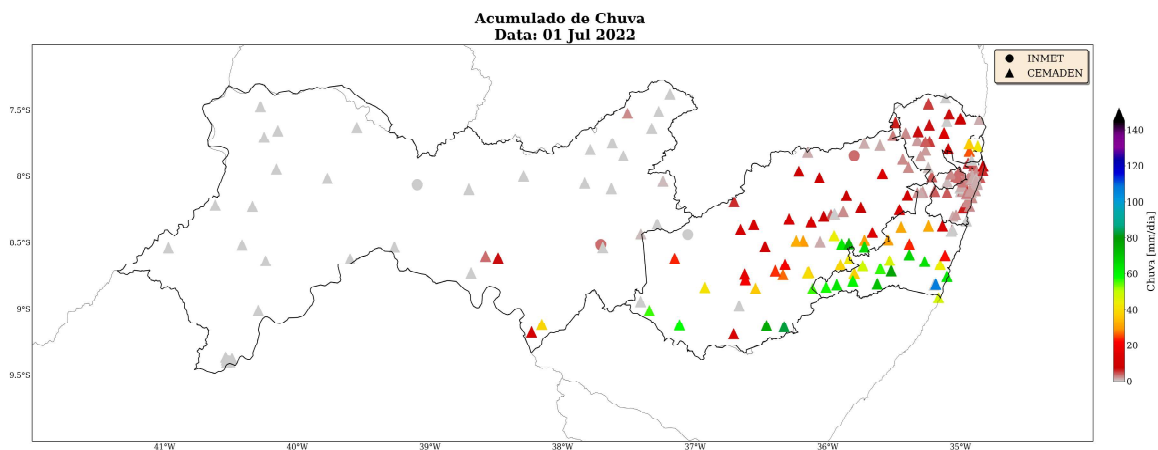


Figura 32: Acumulado diário de precipitação sobre o estado de Pernambuco para o dia 02 de Julho de 2022, baseado nas estações meteorológicas do INMET e CEMADEN

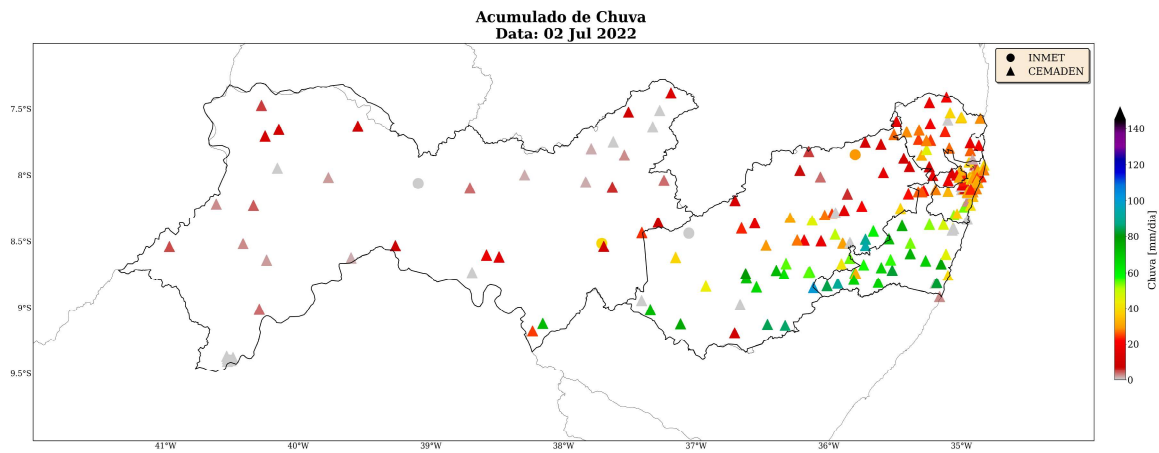


Figura 33: Acumulado diário de precipitação sobre o estado de Pernambuco para o dia 03 de Julho de 2022, baseado nas estações meteorológicas do INMET e CEMADEN

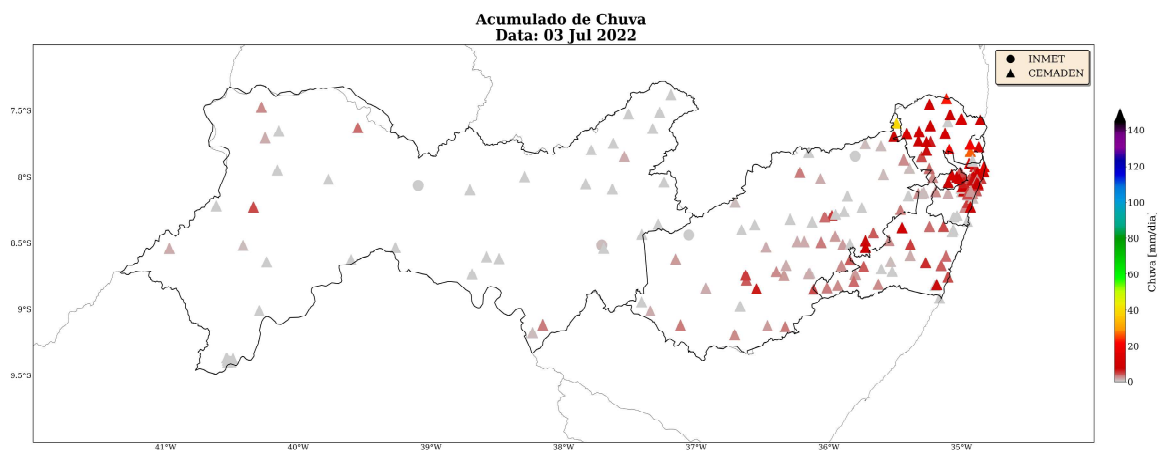


Figura 34: Acumulado diário de precipitação sobre o estado de Pernambuco para o dia 04 de Julho de 2022, baseado nas estações meteorológicas do INMET e CEMADEN

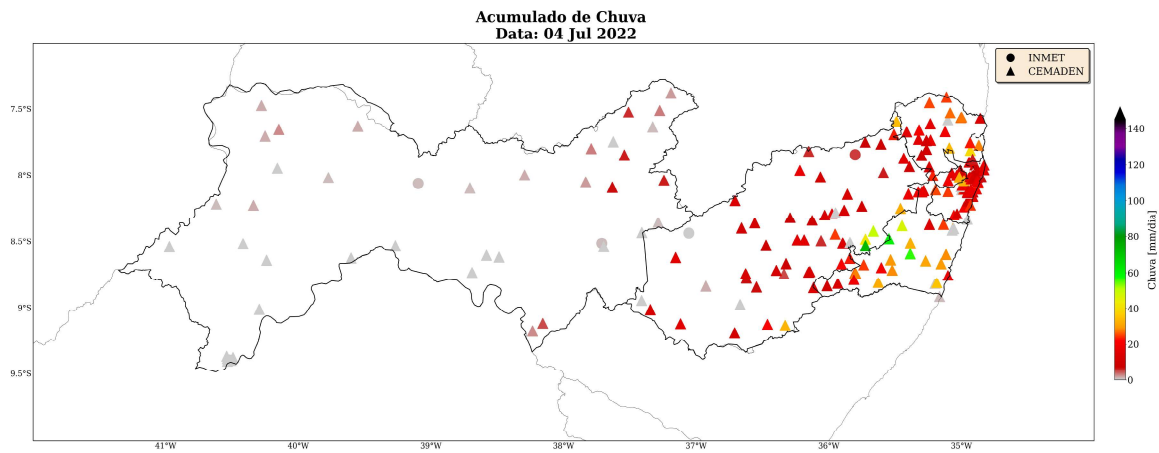


Figura 35: Acumulado diário de precipitação sobre o estado de Pernambuco para o dia 05 de Julho de 2022, baseado nas estações meteorológicas do INMET e CEMADEN

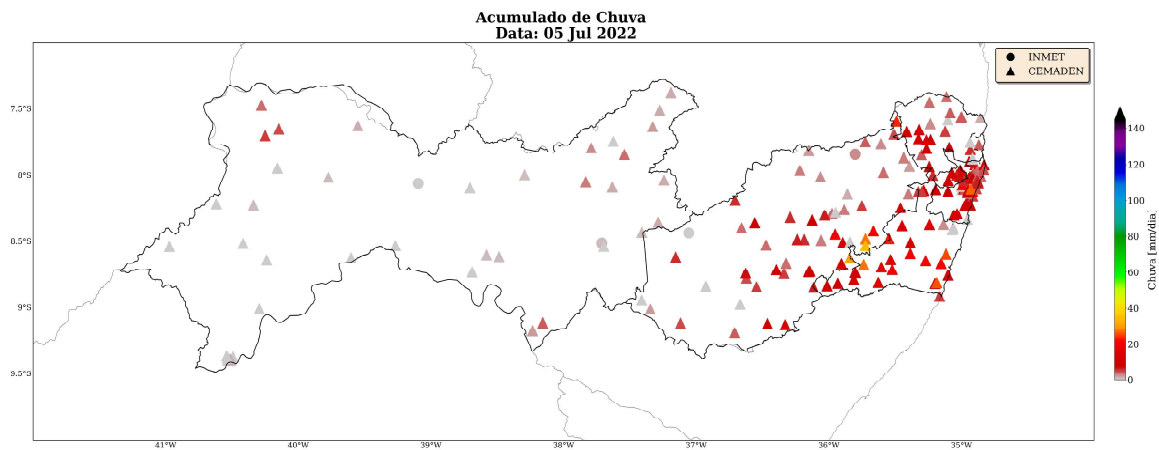


Figura 36: Acumulado diário de precipitação sobre o estado de Pernambuco para o dia 06 de Julho de 2022, baseado nas estações meteorológicas do INMET e CEMADEN

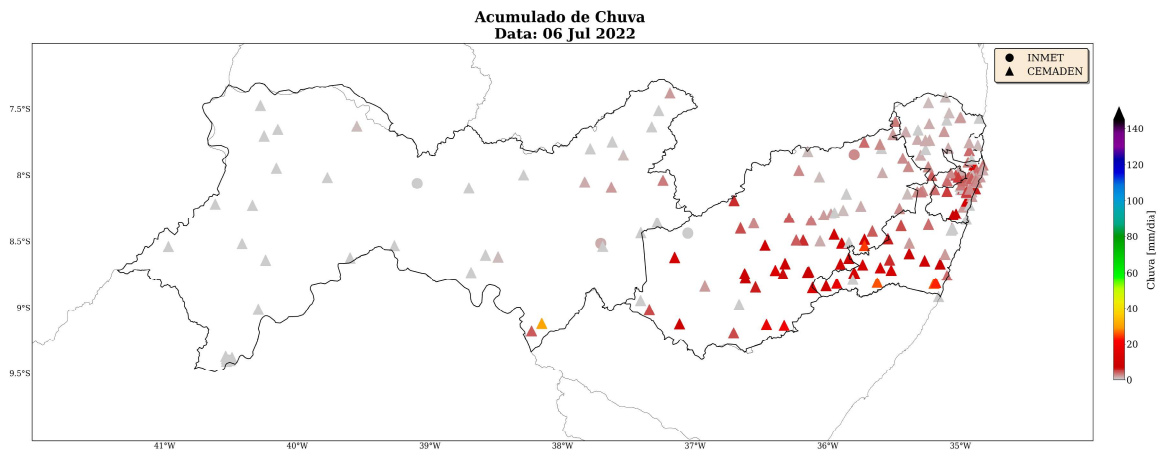
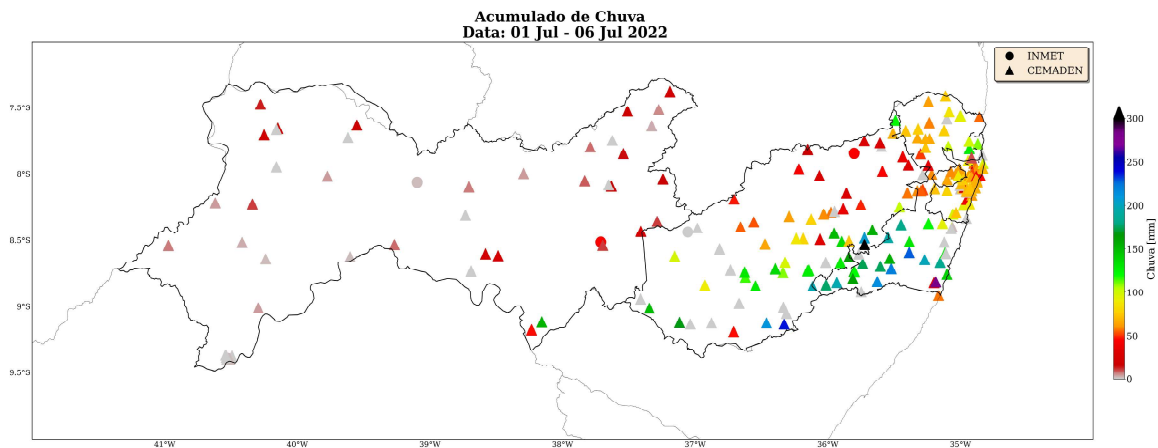


Figura 37: Acumulado de precipitação sobre o estado de Pernambuco para o período do evento (dias 01 a 06 de Julho de 2022), baseado nas estações meteorológicas do INMET e CEMADEN.



As figuras a seguir mostram para cada dia (Figuras 38-39) do evento, a rajada máxima de vento a 10 m registrada pelas estações meteorológicas do INMET. Os tons mais frios (verde, azul e roxo) indicam uma maior intensidade do vento. Acima do ponto das estações meteorológicas são mostrados os valores registrados das rajadas de vento.

Os ventos se intensificaram ao longo dos primeiros dias do evento, no dia 03 de julho (Figura 40), as máximas rajadas de vento registradas pontualmente ficaram acima de 30 km/h, especialmente, na regional do Agreste Pernambucano, onde foi registrado um valor de 38 km/h. Durante o dia 05 de julho (Figura 42), também ocorreram rajadas de vento superiores aos 30 km/h. Nos demais dias, as rajadas de vento ficaram em torno de 20 km/h sobre o estado de Pernambuco.

Figura 38: Rajada de vento sobre o estado de Pernambuco para o dia 01 de Julho de 2022, baseado nas estações meteorológicas do INMET

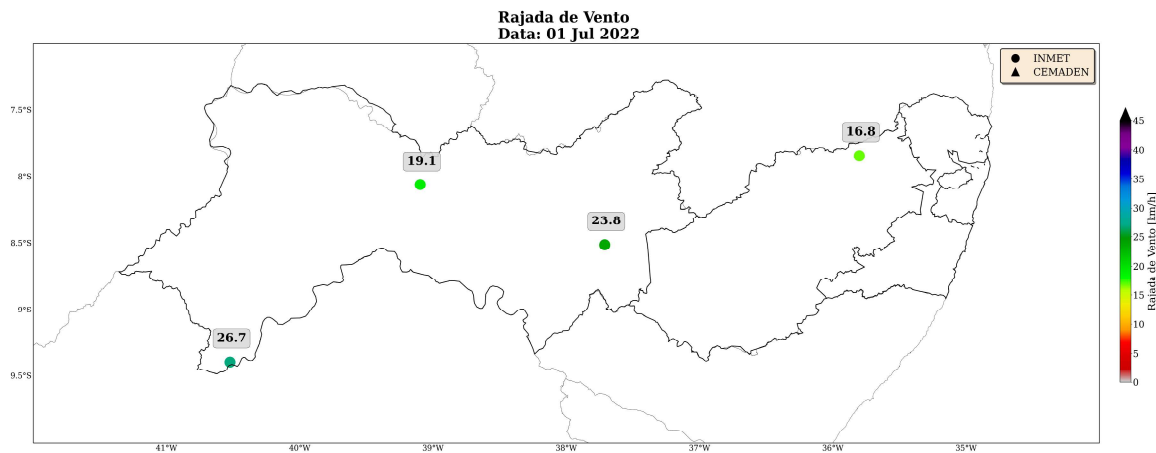


Figura 39: Rajada de vento sobre o estado de Pernambuco para o dia 02 de Julho de 2022, baseado nas estações meteorológicas do INMET

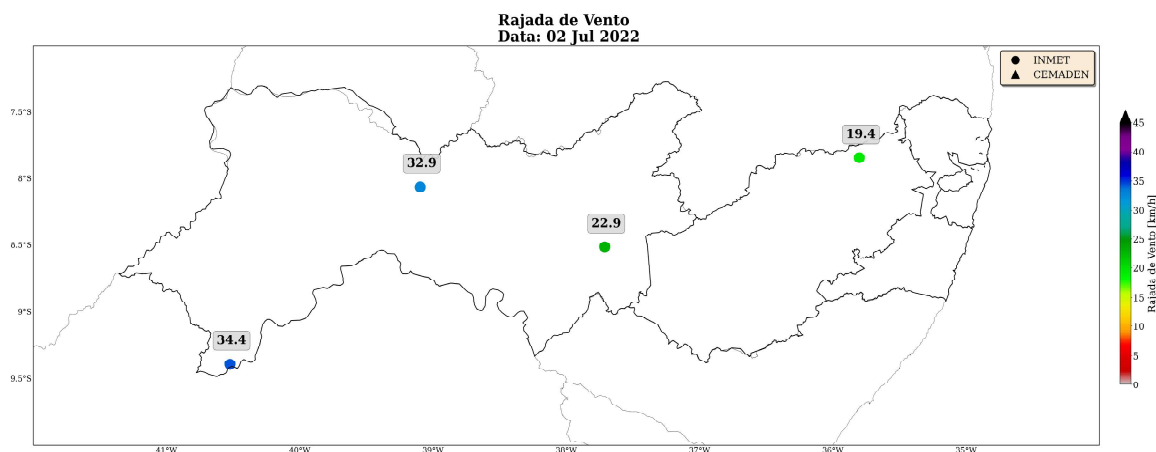


Figura 40: Rajada de vento sobre o estado de Pernambuco para o dia 03 de Julho de 2022, baseado nas estações meteorológicas do INMET

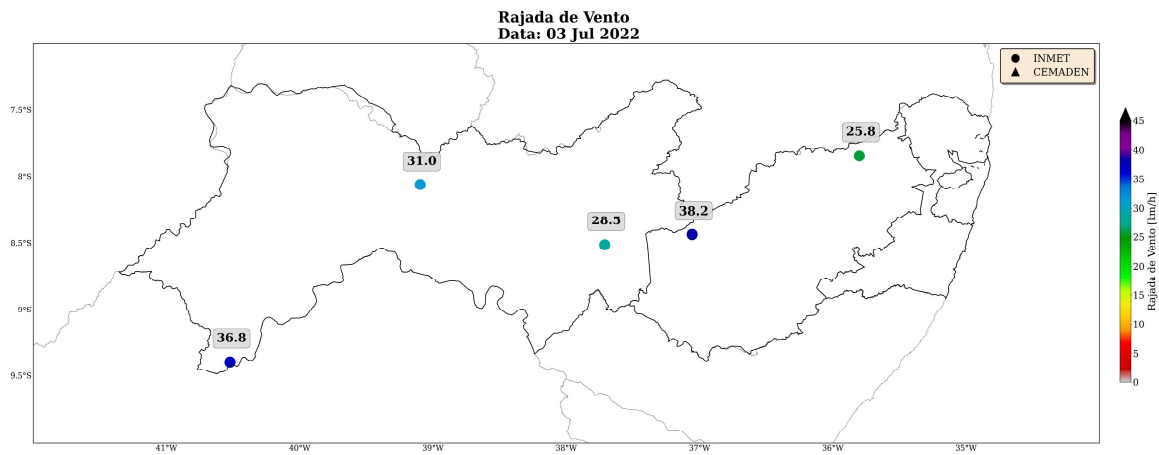


Figura 41: Rajada de vento sobre o estado de Pernambuco para o dia 04 de Julho de 2022, baseado nas estações meteorológicas do INMET

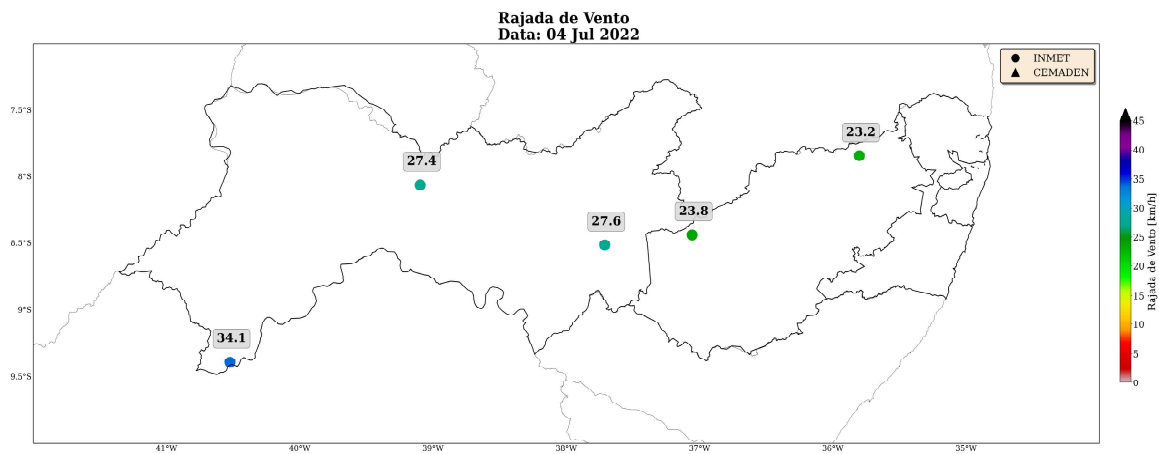


Figura 42: Rajada de vento sobre o estado de Pernambuco para o dia 05 de Julho de 2022, baseado nas estações meteorológicas do INMET

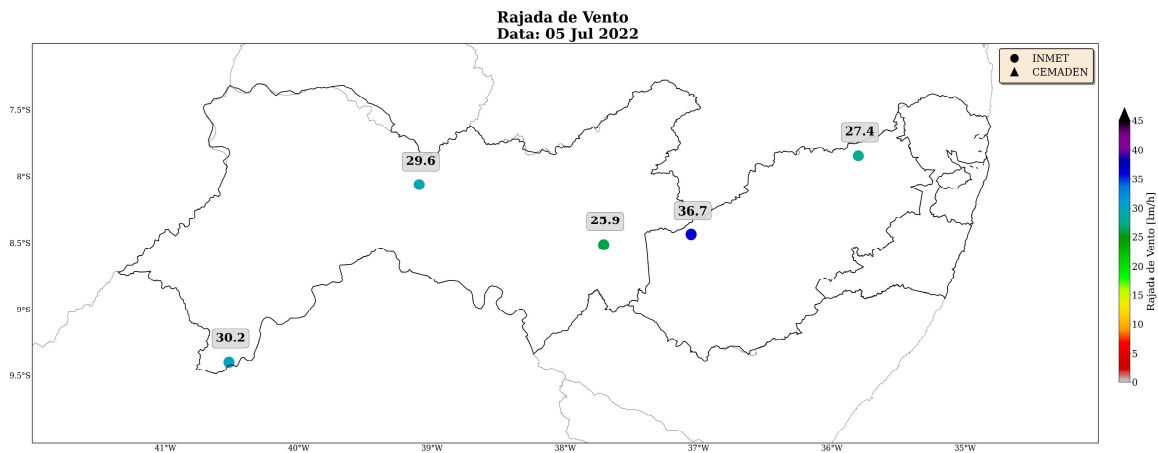
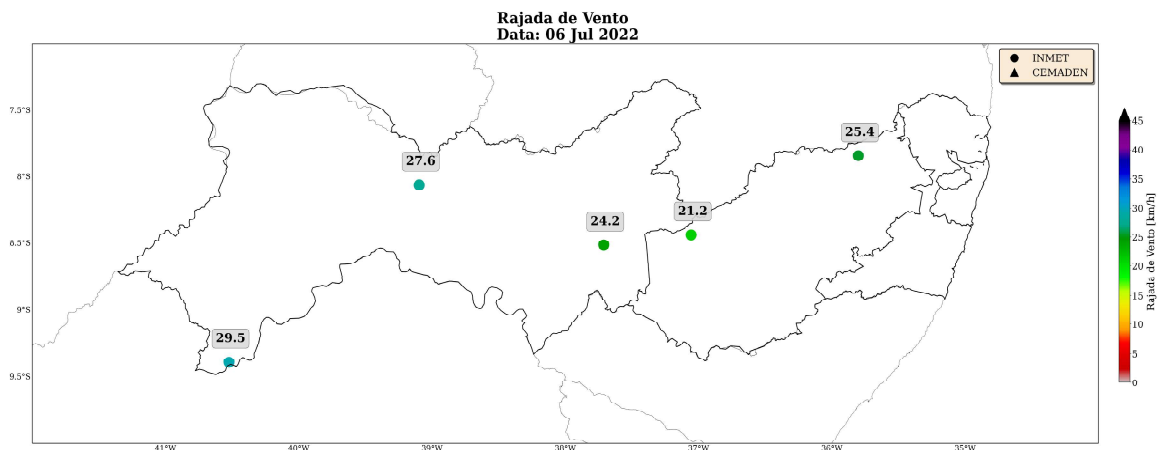


Figura 43: Rajada de vento sobre o estado de Pernambuco para o dia 06 de Julho de 2022, baseado nas estações meteorológicas do INMET



1.3.4 Evento do dia 07 e 08 de julho 2022

A Tabela 4 apresenta as estações meteorológicas que registraram os maiores acumulados de precipitação no período completo do evento, ocorrido nos dias 07 e 08 de julho de 2022, provenientes do INMET e do CEMADEN, na área de concessão da CELPE-Pernambuco. Nota-se que as estações que registraram os maiores volumes de chuva estão concentradas nos municípios das regionais Mata Pernambucana (Goiania, Itambé, Ilha de Itamaracá) e Agreste Pernambucano (Águas Belas), com valores superiores a 60 mm em apenas dois dias. Esses valores indicam a ocorrência de um evento intenso de precipitação sobre o estado de Pernambuco no período de 07 e 08 de julho de 2022.

Tabela 4: Estações do CEMADEN e INMET que registraram os maiores acumulados de chuva durante o evento (07 e 08 de Junho de 2022).

Estações	Municípios	Fonte	Acumulado de Chuva (mm)
PONTA DE PEDRA - APAC	GOIANA	CEMADEN	76,18
CARICÉ - APAC	ITAMBÉ	CEMADEN	74,84
Estádio Municipal	GOIANA	CEMADEN	74,6
ILHA DE ITAMARACA - APAC	ILHA DE ITAMARACÁ	CEMADEN	72,36
Centro	ÁGUAS BELAS	CEMADEN	64,4
FERREIROS - APAC	FERREIROS	CEMADEN	62,47
ITAMBE - APAC	ITAMBÉ	CEMADEN	54,74
SAO VICENTE FERRER - APAC	SÃO VICENTE FERRER	CEMADEN	53,95
MACHADOS - APAC	MACHADOS	CEMADEN	52,56
VICENCIA - APAC	VICÊNCIA	CEMADEN	52,3
ALIANCA - APAC	ALIANÇA	CEMADEN	51,98
ITAQUITINGA - APAC	ITAQUITINGA	CEMADEN	51,21
BOTAFOGO - APAC	ITAPISSUMA	CEMADEN	50,83
Estádio Municipal	GOIANA	CEMADEN	48,66
Engenho Coqueiro	NAZARÉ DA MATA	CEMADEN	48,65
Alto do Céu	IGARASSU	CEMADEN	39,29
ALTINHO - APAC	ALTINHO	CEMADEN	38,22
AMARAJI - APAC	AMARAJI	CEMADEN	37,24
NAZARE DA MATA - APAC	NAZARÉ DA MATA	CEMADEN	33,87
ARACOIABA - APAC	ARAÇOIABA	CEMADEN	33,11
OROBO	OROBÓ	CEMADEN	33
BONITO 2 - APAC	BONITO	CEMADEN	32,56
BUENOS AIRES - APAC	BUENOS AIRES	CEMADEN	32,4
ABREU E LIMA - APAC	ABREU E LIMA	CEMADEN	32,05
Centro	ÁGUAS BELAS	CEMADEN	31,93
Rua dos Milagres	SÃO LOURENÇO DA MATA	CEMADEN	31
CASINHAS - APAC	CASINHAS	CEMADEN	30,61

A fim de identificar núcleos de chuva atuantes na atmosfera e visualizar o desenvolvimento e posição de sistemas meteorológicos são utilizadas imagens de satélite. As Figuras 44-45 apresentam as imagens do satélite GOES 16 (Canal 13) a cada 3 horas para cada dia do evento, durante o período de 07 a 08 de julho de 2022, agrupadas por dia. Os tons mais quentes (amarelo, vermelho e rosa) indicam a presença de nuvens de grande desenvolvimento vertical, geralmente associadas à ocorrência de tempo severo.

Entre a madrugada e a manhã do dia 07 de julho (Figura 44), observa-se a formação de um núcleo convectivo no norte da regional Mata Pernambucana, avançando em direção a regional Agreste. Esse núcleo possui grande desenvolvimento vertical e está associado a chuva forte, que durou até o início da manhã. No restante do dia 07, a nebulosidade diminuiu, assim como a intensidade da chuva. No dia 08 de julho (Figura 45),

entre o começo da madrugada e a manhã, há formação de nuvens baixas sobre o leste do estado, indicando a ocorrência de chuva na região. No restante do dia 08, a nebulosidade diminuiu e a chuva também.

Figura 44: Imagens realçadas do satélite GOES-16 das 00 BRT até 21 BRT (a cada 3 horas) para o dia 07 de Julho de 2022.





Figura 45: Imagens realçadas do satélite GOES-16 das 00 BRT até 21 BRT (a cada 3 horas) para o dia 08 de Julho de 2022.



Para facilitar a compreensão espacial dos volumes de chuva registrados em Pernambuco, as figuras a seguir mostram para cada dia (Figuras 46-47) e para o período completo do evento (Figura 48), a chuva registrada pelas estações meteorológicas do INMET e do CEMADEN. Os tons mais frios (verde, azul e roxo) indicam chuvas mais intensas.

No dia 07 de julho (Figura 46) os acumulados de chuva foram superiores aos 40 mm nas áreas das regionais Mata e Agreste, com vários pontos registrando volumes em torno de 60 mm para este dia. A maior parte da chuva foi acumulada em poucas horas, durante o período da madrugada, conforme observado na imagem de satélite da Figura 44. No dia 08 de julho (Figura 47), a maior parte do estado registrou chuva de fraca intensidade, com exceção da regional Mata Pernambucana. Essa região, os acumulados foram superiores aos 40 mm, indicando a ocorrência de um evento de tempo severo na região. Por fim, esses resultados corroboram com os máximos acumulados de chuva sobre o sul da regional Mata Pernambucana, com valores em torno de 70 mm.

Figura 46: Acumulado diário de precipitação sobre o estado de Pernambuco para o dia 07 de Julho de 2022, baseado nas estações meteorológicas do INMET e CEMADEN

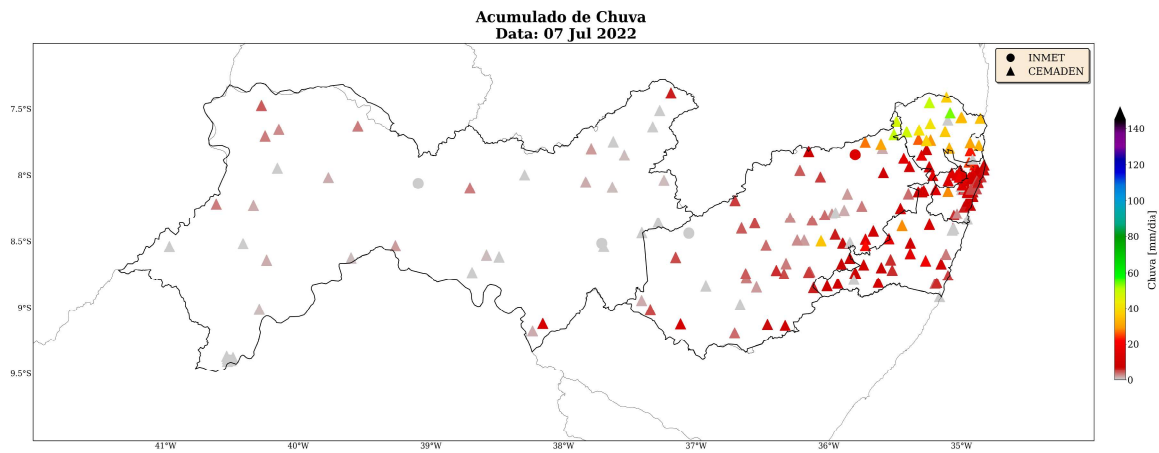


Figura 47: Acumulado diário de precipitação sobre o estado de Pernambuco para o dia 08 de Julho de 2022, baseado nas estações meteorológicas do INMET e CEMADEN

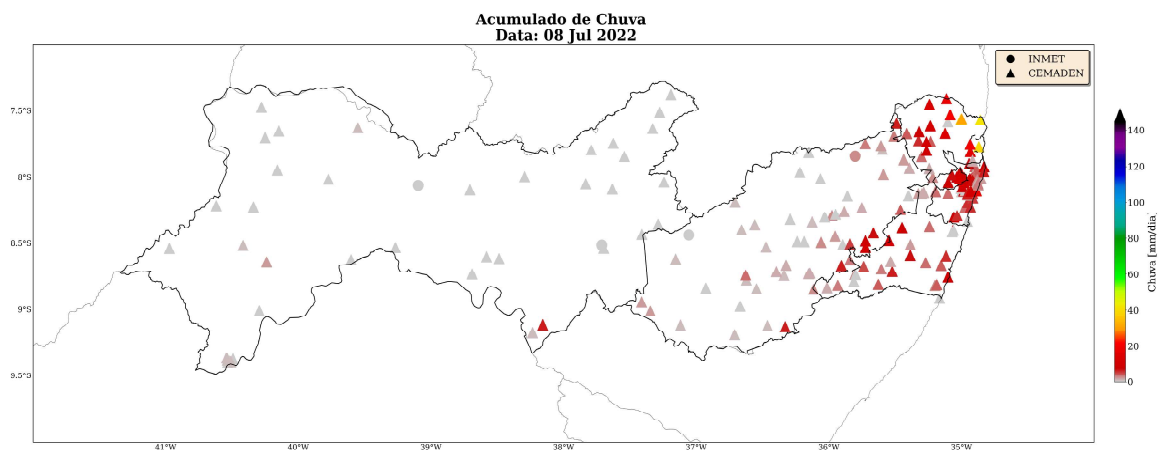
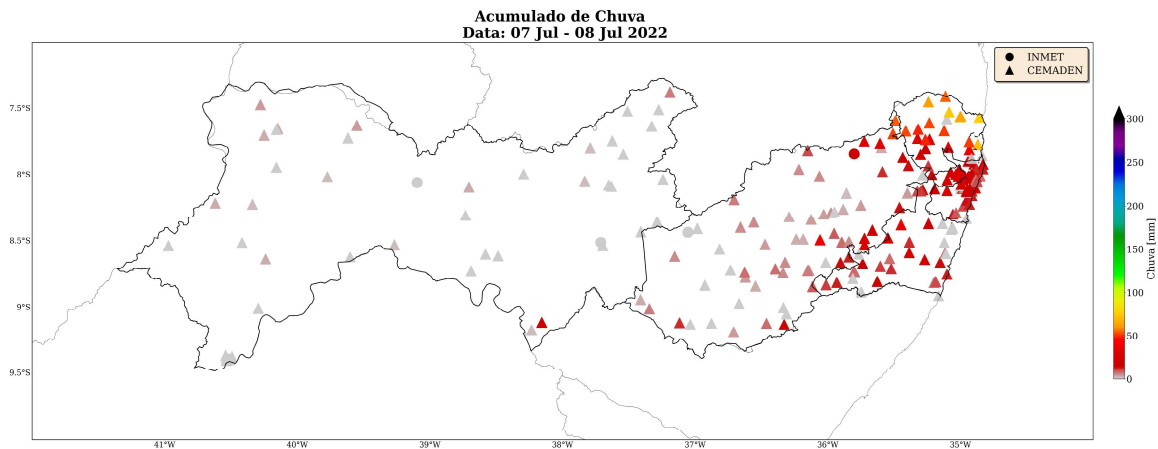


Figura 48: Acumulado de precipitação sobre o estado de Pernambuco para o período do evento (dias 07 e 08 de Junho de 2022), baseado nas estações meteorológicas do INMET e CEMADEN.



As figuras a seguir mostram para cada dia (Figuras 49-50) do evento, a rajada máxima de vento a 10 m registrada pelas estações meteorológicas do INMET. Os tons mais frios (verde, azul e roxo) indicam uma maior intensidade do vento. Acima do ponto das estações meteorológicas são mostrados os valores registrados das rajadas de vento.

Na região do Agreste Pernambucano, apenas no dia 08 de julho (Figura 50) os ventos se intensificaram, atingindo valores superiores aos 30 km/h. Nesta região, as máximas rajadas de vento registradas pontualmente ficaram em torno de 34 km/h. No dia 07 de julho, as rajadas de vento ficaram em torno de 25 km/h sobre o leste do estado de Pernambuco.

Figura 49: Rajada de vento sobre o estado de Pernambuco para o dia 07 de Julho de 2022, baseado nas estações meteorológicas do INMET

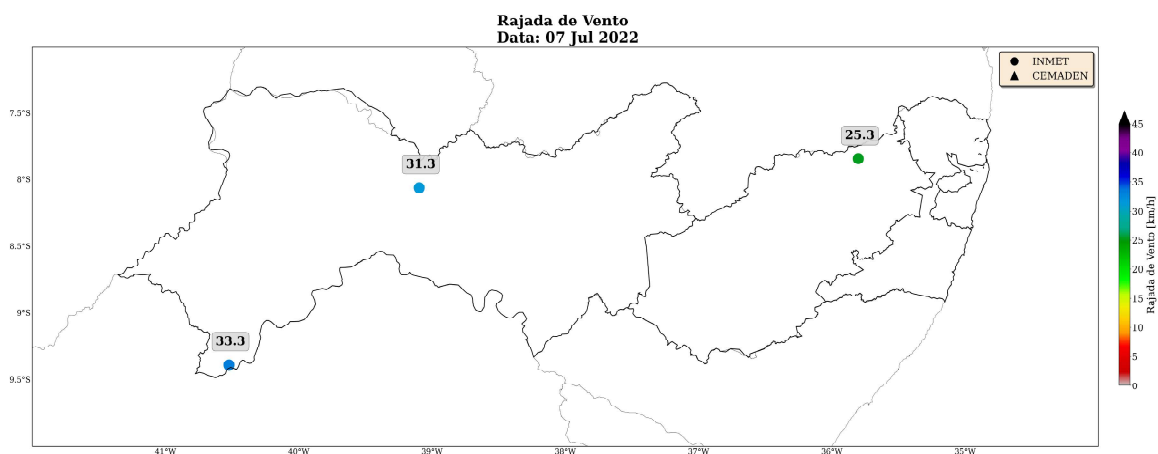
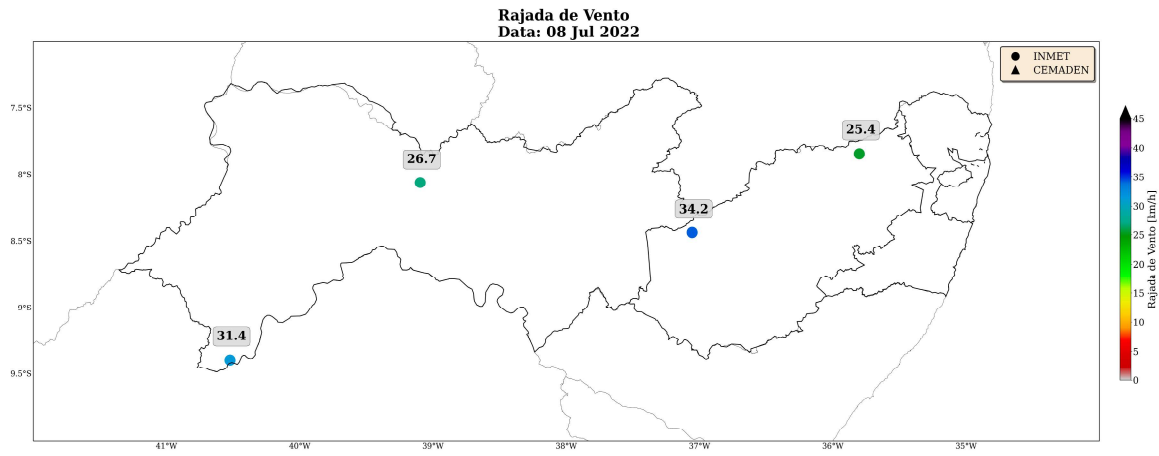


Figura 50: Rajada de vento sobre o estado de Pernambuco para o dia 08 de Julho de 2022, baseado nas estações meteorológicas do INMET



2 Classificação COBRADE

O COBRADE (Classificação e Codificação Brasileira de Desastres) foi criado com o intuito de adequar a classificação brasileira às especificações utilizadas pela ONU na categorização de desastres e nivelar o país aos demais organismos de gerenciamento de desastres do mundo.

Baseado nas análises dos dados apresentados, o período de 20 de junho a 08 de julho de 2022 foi separado em quatro eventos distintos, classificados a seguir.

2.1 Resumo do Evento

2.1.1 Evento do dia 20 a 24 de junho 2022

Neste estudo, foram analisados o período dos dias 20 a 24 de junho de 2022 a fim de identificar e caracterizar os eventos de chuva ocorridos durante esse período que causaram transtornos às atividades operacionais da CELPE-Pernambuco.

O evento de chuva, ocorrido durante os dias 20 a 24 de junho, foi causado pela presença de um cavado em baixos níveis da atmosfera, favorecendo a convergência de umidade do oceano e resultando na formação de nuvens de chuva. Esse evento provocou chuva forte por vários dias consecutivos, especialmente nas regionais Agreste Pernambucano, Mata Pernambucana e Recife. Neste evento, algumas estações chegaram a registrar volumes de chuva próximos dos 200 mm em apenas 5 dias, o que representa mais de 70% da média climatológica para o período.

Tabela 5: Resumo do evento de acordo com a classificação COBRADE.

Resumo do Evento	
Número/Código do Evento	
Número/Código do Relatório	
Descrição	Região com tempestades locais formadas pela convergência do ar quente e úmido do oceano, provocando volumes elevados de chuva
Código COBRADE	1.3.2.1.4 - Tempestade local, Chuvas intensas
Hora de início	20/06/2022 - 03:00
Hora do término	24/06/2022 - 09:00
Abrangência espacial	Áreas das regionais Agreste Pernambucano, Mata Pernambucana e Recife, sob concessão da CELPE-Pernambuco

2.1.2 Evento do dia 28 e 29 de junho 2022

Neste estudo, foram analisados o período dos dias 28 a 29 de junho de 2022 a fim de identificar e caracterizar os eventos de chuva ocorridos durante esse período que causaram transtornos às atividades operacionais da CELPE-Pernambuco.

O evento de chuva, ocorrido durante os dias 28 e 29 de junho, foi causado por áreas de instabilidade geradas pela passagem de uma frente fria no oceano. Esse sistema provocou chuva superior a 40 mm em vários pontos do estado, mas em intervalos curtos de tempo, o que indica a ocorrência de tempo severo nesse período.

Tabela 6: Resumo do evento de acordo com a classificação COBRADE.

Resumo do Evento	
Número/Código do Evento	
Número/Código do Relatório	
Descrição	Região com tempestades locais associadas à passagem de uma frente fria no oceano
Código COBRADE	1.3.2.1.0 - Frentes frias 1.3.2.1.4 - Tempestade local, Chuvas intensas
Hora de início	28/06/2022 - 00:00
Hora do término	30/06/2022 - 01:00
Abrangência espacial	Áreas das regionais Agreste Pernambucano, Mata Pernambucana e Recife, sob concessão da CELPE-Pernambuco

2.1.3 Evento do dia 01 a 06 de julho 2022

Neste estudo, foram analisados o período dos dias 01 a 06 de julho de 2022 a fim de identificar e caracterizar os eventos de chuva ocorridos durante esse período que causaram transtornos às atividades operacionais da CELPE-Pernambuco.

O evento de chuva, ocorrido durante os dias 01 a 06 de julho, foi causado por um cavado em médios níveis da atmosfera e uma divergência de ar em altos níveis. Os dois sistemas juntos, foram responsáveis pela formação de tempestades locais, que mantiveram o estado de Pernambuco com chuva forte por vários dias consecutivos. No período de 6 dias, os acumulados de chuva chegaram a quase 300 mm de chuva, valor que é superior a média climatológica para todo o mês de julho na região.

Tabela 7: Resumo do evento de acordo com a classificação COBRADE.

Resumo do Evento	
Número/Código do Evento	
Número/Código do Relatório	
Descrição	Região com tempestades locais associadas à presença de uma circulação ciclônica na média atmosfera, favorecendo a formação de tempestades e de chuva intensa
Código COBRADE	1.3.2.1.4 - Tempestade local, Chuvas intensas
Hora de início	01/07/2022 - 00:00
Hora do término	06/07/2022 - 21:00
Abrangência espacial	Áreas das regionais Sertão Pernambucano, Agreste Pernambucano, Mata Pernambucana e Recife, sob concessão da CELPE-Pernambuco

2.1.4 Evento do dia 07 e 08 de julho 2022

Neste estudo, foram analisados o período dos dias 07 e 08 de julho de 2022 a fim de identificar e caracterizar os eventos de chuva ocorridos durante esse período que causaram transtornos às atividades operacionais da CELPE-Pernambuco.

O evento de chuva, ocorrido durante os dias 07 e 08 de julho, foi causado pela entrada de ventos úmidos do oceano, soprando perpendiculares à costa. Além disso, uma forte divergência de ar em altos níveis da atmosfera intensificou a ascensão de ar na região, formando uma tempestade e provocando chuvas volumosas. Nos dois dias analisados, os volumes de chuva registrados foram superiores aos 70 mm em várias áreas do estado, indicando a severidade do evento de chuva.

Tabela 8: Resumo do evento de acordo com a classificação COBRADE.

Resumo do Evento	
Número/Código do Evento	
Número/Código do Relatório	
Descrição	Região com tempestades locais associadas à entrada de ventos úmidos do oceano em direção à costa e a presença de uma área de divergência na alta atmosfera, provocando volumes elevados de precipitação
Código COBRADE	1.3.2.1.4 - Tempestade local, Chuvas intensas
Hora de início	07/07/2022 - 00:00
Hora do término	08/07/2022 - 09:00
Abrangência espacial	Áreas das regionais Agreste Pernambucano, Mata Pernambucana e Recife, sob concessão da CELPE-Pernambuco

3 Referências

Instituto Nacional de Meteorologia (INMET) - <http://www.inmet.gov.br>

Centro Nacional de Monitoramento e Alertas de Desastres Naturais (CEMADEN) - <http://www2.cemaden.gov.br/>



Marcelly Sonderrmann

Meteorologista

CREA 2019690250

Anexo II – Lista de interrupções expurgadas

Número Ordem Interrupção	Município	Inicio Interrupção	Fim Interrupção	Conjunto	Fato Gerador
17694845_16619745	SAO VICENTE FERRER	03/07/2022 09:57	03/07/2022 12:27	VICENCIA	INTERNO - NAO PROGRAMADA - MEIO AMBIENTE - DESCARGA ATMOSFERICA
17692377_16618589	ITAMBE	02/07/2022 06:13	02/07/2022 11:35	ORATORIO	INTERNO - NAO PROGRAMADA - MEIO AMBIENTE - VENTO
17696749_16626162	CASINHAS	04/07/2022 08:40	06/07/2022 08:59	BOM JARDIM	INTERNO - NAO PROGRAMADA - MEIO AMBIENTE - DESCARGA ATMOSFERICA
17695632_16626313	BOM CONSELHO	03/07/2022 15:33	06/07/2022 15:12	BOM CONSELHO	INTERNO - NAO PROGRAMADA - MEIO AMBIENTE - ARVORE OU VEGETACAO
17692336_16618085	VICENCIA	02/07/2022 03:23	02/07/2022 03:34	VICENCIA	INTERNO - NAO PROGRAMADA - MEIO AMBIENTE - ARVORE OU VEGETACAO
17700958_16627705	CANHOTINHO	05/07/2022 17:42	07/07/2022 05:25	QUIPAPA	INTERNO - NAO PROGRAMADA - MEIO AMBIENTE - VENTO
17693456_16641474	JABOATAO DOS GUARARAPES	05/07/2022 15:51	05/07/2022 17:00	TEJIPIO	INTERNO - NAO PROGRAMADA - MEIO AMBIENTE - ARVORE OU VEGETACAO
17691221_16618859	BONITO	01/07/2022 12:24	02/07/2022 14:25	BONITO	INTERNO - NAO PROGRAMADA - MEIO AMBIENTE - VENTO
17693677_16622779	PALMEIRINA	02/07/2022 20:30	05/07/2022 17:00	ANGELIM	INTERNO - NAO PROGRAMADA - MEIO AMBIENTE - INUNDACAO
17694472_16619550	GOIANA	03/07/2022 05:36	03/07/2022 07:22	GOIANA	INTERNO - NAO PROGRAMADA - MEIO AMBIENTE - ARVORE OU VEGETACAO
17702233_16630725	PALMARES	06/07/2022 12:01	09/07/2022 15:20	PALMARES	INTERNO - NAO PROGRAMADA - MEIO AMBIENTE - ARVORE OU VEGETACAO
17701410_16625144	TRACUNHAEM	06/07/2022 08:41	06/07/2022 08:44	NAZARE DA MATA	INTERNO - NAO PROGRAMADA - MEIO AMBIENTE - ARVORE OU VEGETACAO
17692348_16618143	AGUAS BELAS	02/07/2022 05:06	02/07/2022 07:01	AGUAS BELAS	INTERNO - NAO PROGRAMADA - MEIO AMBIENTE - INUNDACAO
17697537_16622602	VICENCIA	04/07/2022 12:56	04/07/2022 18:01	VICENCIA	INTERNO - NAO PROGRAMADA - MEIO AMBIENTE - DESCARGA ATMOSFERICA

17693481_16618695	PANELAS	02/07/2022 14:12	02/07/2022 19:41	CUPIRA	INTERNO - NAO PROGRAMADA - MEIO AMBIENTE - INUNDACAO
17693481_16618695	PANELAS	02/07/2022 14:12	03/07/2022 07:42	LAJEDO	INTERNO - NAO PROGRAMADA - MEIO AMBIENTE - INUNDACAO
17696170_16634262	IGARASSU	03/07/2022 20:20	04/07/2022 00:00	CRUZ DE REBOUCAS	INTERNO - NAO PROGRAMADA - MEIO AMBIENTE - ARVORE OU VEGETACAO
17692671_16618708	JABOATAO DOS GUARARAPES	02/07/2022 08:41	02/07/2022 13:50	PRAZERES	INTERNO - NAO PROGRAMADA - MEIO AMBIENTE - QUEIMADA OU INCENDIO
17695182_16620390	TAQUARITINGA DO NORTE	03/07/2022 12:13	03/07/2022 16:38	TORITAMA	INTERNO - NAO PROGRAMADA - MEIO AMBIENTE - DESCARGA ATMOSFERICA
17690240_16617223	TIMBAUBA	01/07/2022 05:45	01/07/2022 12:50	TIMBAUBA	INTERNO - NAO PROGRAMADA - MEIO AMBIENTE - ARVORE OU VEGETACAO
17698524_16622872	ALTINHO	05/07/2022 00:05	05/07/2022 00:10	SAO CAETANO	INTERNO - NAO PROGRAMADA - MEIO AMBIENTE - VENTO
17693212_16619307	CAMARAGIBE	02/07/2022 12:29	02/07/2022 21:17	TABATINGA	INTERNO - NAO PROGRAMADA - MEIO AMBIENTE - VENTO
17696973_16622574	XEXEU	04/07/2022 09:39	04/07/2022 17:00	PALMARES	INTERNO - NAO PROGRAMADA - MEIO AMBIENTE - VENTO
17698420_16667204	ITAIBA	04/07/2022 19:11	05/07/2022 02:28	INAJA	INTERNO - NAO PROGRAMADA - MEIO AMBIENTE - EROSAO
17694901_16626041	ARACOIABA	03/07/2022 10:07	04/07/2022 19:10	CONDADO	INTERNO - NAO PROGRAMADA - MEIO AMBIENTE - ARVORE OU VEGETACAO
17704664_16659557	RIO FORMOSO	07/07/2022 15:09	07/07/2022 23:45	RIO FORMOSO	INTERNO - NAO PROGRAMADA - MEIO AMBIENTE - VENTO
17696579_16653683	TIMBAUBA	04/07/2022 07:46	04/07/2022 10:40	TIMBAUBA	INTERNO - NAO PROGRAMADA - MEIO AMBIENTE - VENTO
17690476_16697680	BREJAO	08/07/2022 17:44	08/07/2022 18:31	BREJAO	INTERNO - NAO PROGRAMADA - MEIO AMBIENTE - INUNDACAO
17694422_16619381	PALMARES	03/07/2022 00:31	03/07/2022 11:44	CATENDE	INTERNO - NAO PROGRAMADA - MEIO AMBIENTE - VENTO
17698034_16623042	CUPIRA	05/07/2022 06:14	05/07/2022 06:19	AGRESTINA	INTERNO - NAO PROGRAMADA - MEIO AMBIENTE - VENTO

17695121_16619901	TIMBAUBA	03/07/2022 11:36	03/07/2022 19:03	TIMBAUBA	INTERNO - NAO PROGRAMADA - MEIO AMBIENTE - ARVORE OU VEGETACAO
17702058_16629589	CUPIRA	06/07/2022 10:44	06/07/2022 16:49	CUPIRA	INTERNO - NAO PROGRAMADA - MEIO AMBIENTE - ARVORE OU VEGETACAO
17700784_16629474	GRAVATA	05/07/2022 16:43	08/07/2022 13:35	GRAVATA	INTERNO - NAO PROGRAMADA - MEIO AMBIENTE - ARVORE OU VEGETACAO
17696265_16620830	TIMBAUBA	03/07/2022 22:20	04/07/2022 00:15	TIMBAUBA	INTERNO - NAO PROGRAMADA - MEIO AMBIENTE - QUEIMADA OU INCENDIO
17701410_16625023	TRACUNHAEM	06/07/2022 05:31	06/07/2022 05:35	CARPINA	INTERNO - NAO PROGRAMADA - MEIO AMBIENTE - ARVORE OU VEGETACAO
17698034_16622945	AGRESTINA	05/07/2022 02:13	05/07/2022 06:14	AGRESTINA	INTERNO - NAO PROGRAMADA - MEIO AMBIENTE - VENTO
17697707_16622030	ARCOVERDE	04/07/2022 14:04	04/07/2022 15:15	ARCOVERDE	INTERNO - NAO PROGRAMADA - MEIO AMBIENTE - VENTO
17692216_16621513	CATENDE	01/07/2022 22:26	04/07/2022 14:10	CATENDE	INTERNO - NAO PROGRAMADA - MEIO AMBIENTE - QUEIMADA OU INCENDIO
17702495_16628927	IGARASSU	06/07/2022 13:50	09/07/2022 13:17	ITAPISSUMA	INTERNO - NAO PROGRAMADA - MEIO AMBIENTE - QUEIMADA OU INCENDIO
17690482_16623903	IBIRAJUBA	01/07/2022 08:30	05/07/2022 14:42	LAJEDO	INTERNO - NAO PROGRAMADA - MEIO AMBIENTE - ARVORE OU VEGETACAO
17692641_16618623	JABOATAO DOS GUARARAPES	02/07/2022 08:29	02/07/2022 13:40	MORENO	INTERNO - NAO PROGRAMADA - MEIO AMBIENTE - VENTO
17702939_16626964	JABOATAO DOS GUARARAPES	06/07/2022 17:57	07/07/2022 00:30	PONTEZINHA	INTERNO - NAO PROGRAMADA - MEIO AMBIENTE - QUEIMADA OU INCENDIO
17693532_16619041	PASSIRA	02/07/2022 14:32	02/07/2022 17:50	VITORIA DE SANTO ANTAC	INTERNO - NAO PROGRAMADA - MEIO AMBIENTE - ARVORE OU VEGETACAO
17693481_16618695	IBIRAJUBA	02/07/2022 14:12	04/07/2022 21:34	LAJEDO	INTERNO - NAO PROGRAMADA - MEIO AMBIENTE - INUNDACAO

17695400_16621444	PEDRA	03/07/2022 13:56	03/07/2022 22:00	VENTUROSA	INTERNO - NAO PROGRAMADA - MEIO AMBIENTE - DESCARGA ATMOSFERICA
17695495_16628141	CALCADO	03/07/2022 14:40	07/07/2022 14:50	HELIOPOLIS	INTERNO - NAO PROGRAMADA - MEIO AMBIENTE - DESCARGA ATMOSFERICA
17699532_16624622	RECIFE	05/07/2022 10:34	05/07/2022 18:15	IMBIRIBEIRA	INTERNO - NAO PROGRAMADA - MEIO AMBIENTE - QUEIMADA OU INCENDIO
17696326_16620993	ESCADA	04/07/2022 03:36	04/07/2022 05:08	ESCADA	INTERNO - NAO PROGRAMADA - MEIO AMBIENTE - ARVORE OU VEGETACAO
17697707_16622030	SERTANIA	04/07/2022 14:04	04/07/2022 20:30	ARCOVERDE	INTERNO - NAO PROGRAMADA - MEIO AMBIENTE - VENTO
17692161_16618281	SAO JOSE DA COROA GRANDE	01/07/2022 21:10	01/07/2022 23:50	BARREIROS	INTERNO - NAO PROGRAMADA - MEIO AMBIENTE - QUEIMADA OU INCENDIO
17696671_16621902	CABO DE SANTO AGOSTINHO	04/07/2022 08:17	04/07/2022 12:38	IPOJUCA	INTERNO - NAO PROGRAMADA - MEIO AMBIENTE - VENTO
17698443_16630136	CUPIRA	04/07/2022 19:33	08/07/2022 20:38	CUPIRA	INTERNO - NAO PROGRAMADA - MEIO AMBIENTE - DESCARGA ATMOSFERICA
17702421_16629505	RECIFE	06/07/2022 13:23	08/07/2022 12:41	TABATINGA	INTERNO - NAO PROGRAMADA - MEIO AMBIENTE - QUEIMADA OU INCENDIO
17698968_16623958	RECIFE	05/07/2022 07:50	05/07/2022 13:25	MACAXEIRA	INTERNO - NAO PROGRAMADA - MEIO AMBIENTE - DESCARGA ATMOSFERICA
17694437_16619419	CATENDE	03/07/2022 01:45	03/07/2022 12:42	CATENDE	INTERNO - NAO PROGRAMADA - MEIO AMBIENTE - DESCARGA ATMOSFERICA
17695760_16624042	CANHOTINHO	03/07/2022 16:31	05/07/2022 14:30	QUIPAPA	INTERNO - NAO PROGRAMADA - MEIO AMBIENTE - VENTO
17700148_16628926	SAO JOAO	05/07/2022 13:20	08/07/2022 08:18	HELIOPOLIS	INTERNO - NAO PROGRAMADA - MEIO AMBIENTE - ARVORE OU VEGETACAO
17701564_16626365	GOIANA	06/07/2022 07:44	06/07/2022 16:31	TEJUCUPAPO	INTERNO - NAO PROGRAMADA - MEIO AMBIENTE - ANIMAIS

17694437_16620130	CATENDE	03/07/2022 14:00	03/07/2022 19:32	CATENDE	INTERNO - NAO PROGRAMADA - MEIO AMBIENTE - DESCARGA ATMOSFERICA
17692517_16618942	CARUARU	02/07/2022 07:37	02/07/2022 17:29	RIACHO DAS ALMAS	INTERNO - NAO PROGRAMADA - MEIO AMBIENTE - VENTO
17693481_16618695	JUREMA	02/07/2022 14:12	03/07/2022 07:42	LAJEDO	INTERNO - NAO PROGRAMADA - MEIO AMBIENTE - INUNDACAO
17695121_16619901	TIMBAUBA	03/07/2022 11:36	03/07/2022 13:25	VICENCIA	INTERNO - NAO PROGRAMADA - MEIO AMBIENTE - ARVORE OU VEGETACAO
17690590_16619130	BEZERROS	01/07/2022 09:03	02/07/2022 15:56	RIACHO DAS ALMAS	INTERNO - NAO PROGRAMADA - MEIO AMBIENTE - ARVORE OU VEGETACAO
17698451_16628152	SAO BENTO DO UNA	04/07/2022 19:55	07/07/2022 16:45	SAO BENTO DO UNA	INTERNO - NAO PROGRAMADA - MEIO AMBIENTE - QUEIMADA OU INCENDIO
17693130_16618478	VICENCIA	02/07/2022 11:50	02/07/2022 11:55	VICENCIA	INTERNO - NAO PROGRAMADA - MEIO AMBIENTE - DESCARGA ATMOSFERICA
17696238_16620670	GRAVATA	03/07/2022 22:17	03/07/2022 23:00	GRAVATA II	INTERNO - NAO PROGRAMADA - MEIO AMBIENTE - VENTO
17693389_16619416	VICENCIA	02/07/2022 13:40	03/07/2022 01:16	VICENCIA	INTERNO - NAO PROGRAMADA - MEIO AMBIENTE - VENTO
17695126_16660084	GARANHUNS	03/07/2022 11:50	03/07/2022 14:55	HELIOPOLIS	INTERNO - NAO PROGRAMADA - MEIO AMBIENTE - QUEIMADA OU INCENDIO
17692376_16618169	OLINDA	02/07/2022 06:17	02/07/2022 15:28	SAO BENEDITO	INTERNO - NAO PROGRAMADA - MEIO AMBIENTE - ARVORE OU VEGETACAO
17694967_16619816	BREJAO	03/07/2022 10:40	03/07/2022 14:50	GARANHUNS	INTERNO - NAO PROGRAMADA - MEIO AMBIENTE - VENTO
17698530_16622964	PAULISTA	05/07/2022 02:40	05/07/2022 03:46	PAU AMARELO	INTERNO - NAO PROGRAMADA - MEIO AMBIENTE - ARVORE OU VEGETACAO
17696394_16620986	CHA DE ALEGRIA	04/07/2022 05:08	04/07/2022 18:47	SAO LOURENCO DA MATA	INTERNO - NAO PROGRAMADA - MEIO AMBIENTE - VENTO
17695821_16620914	POMBOS	03/07/2022 16:59	04/07/2022 03:10	VITORIA DE SANTO ANTAC	INTERNO - NAO PROGRAMADA - MEIO AMBIENTE - VENTO

17697297_16622830	JABOATAO DOS GUARARAPES	04/07/2022 11:19	04/07/2022 21:56	PONTEZINHA	INTERNO - NAO PROGRAMADA - MEIO AMBIENTE - QUEIMADA OU INCENDIO
17694142_16619380	MORENO	02/07/2022 18:49	02/07/2022 23:55	JABOATAO	INTERNO - NAO PROGRAMADA - MEIO AMBIENTE - VENTO
17693481_16618695	CALCADO	02/07/2022 14:12	02/07/2022 17:13	LAJEDO	INTERNO - NAO PROGRAMADA - MEIO AMBIENTE - INUNDACAO
17694251_16626128	BONITO	02/07/2022 20:05	06/07/2022 20:45	BONITO	INTERNO - NAO PROGRAMADA - MEIO AMBIENTE - ARVORE OU VEGETACAO
17705531_16634319	ITAMBE	08/07/2022 00:50	08/07/2022 15:55	ORATORIO	INTERNO - NAO PROGRAMADA - MEIO AMBIENTE - VENTO
17690432_16616385	BEZERROS	01/07/2022 08:00	01/07/2022 09:37	RIACHO DAS ALMAS	INTERNO - NAO PROGRAMADA - MEIO AMBIENTE - VENTO
17693774_16618929	PAULISTA	02/07/2022 16:19	03/07/2022 09:30	SAO LOURENCO DA MATA	INTERNO - NAO PROGRAMADA - MEIO AMBIENTE - ARVORE OU VEGETACAO
17694967_16619816	BREJAO	03/07/2022 10:40	03/07/2022 14:50	BREJAO	INTERNO - NAO PROGRAMADA - MEIO AMBIENTE - VENTO
17694440_16619717	ALTINHO	03/07/2022 01:55	03/07/2022 08:50	AGRESTINA	INTERNO - NAO PROGRAMADA - MEIO AMBIENTE - VENTO
17697859_16622586	RIO FORMOSO	04/07/2022 15:03	04/07/2022 17:10	RIO FORMOSO	INTERNO - NAO PROGRAMADA - MEIO AMBIENTE - ARVORE OU VEGETACAO
17695648_16620504	SAO BENEDITO DO SUL	03/07/2022 15:42	03/07/2022 20:20	CATENDE	INTERNO - NAO PROGRAMADA - MEIO AMBIENTE - VENTO
17696988_16621880	ITAMARACA	04/07/2022 09:45	04/07/2022 12:10	ITAMARACA	INTERNO - NAO PROGRAMADA - MEIO AMBIENTE - QUEIMADA OU INCENDIO
17692347_16618142	IBIMIRIM	02/07/2022 05:06	02/07/2022 07:17	AGUAS BELAS	INTERNO - NAO PROGRAMADA - MEIO AMBIENTE - INUNDACAO
17702709_16630338	BELO JARDIM	06/07/2022 15:59	08/07/2022 15:30	BELO JARDIM	INTERNO - NAO PROGRAMADA - MEIO AMBIENTE - VENTO
17698809_16626995	PEDRA	05/07/2022 06:34	07/07/2022 04:18	BUIQUE	INTERNO - NAO PROGRAMADA - MEIO AMBIENTE - DESCARGA ATMOSFERICA
17698827_16624899	MACAPARANA	05/07/2022 06:42	05/07/2022 16:15	TIMBAUBA	INTERNO - NAO PROGRAMADA - MEIO AMBIENTE - VENTO

17703422_16628294	ITAIBA	07/07/2022 05:26	07/07/2022 17:14	AGUAS BELAS	INTERNO - NAO PROGRAMADA - MEIO AMBIENTE - DESCARGA ATMOSFERICA
17690782_16616868	CABO DE SANTO AGOSTINHO	01/07/2022 10:32	01/07/2022 13:35	PIRAPAMA I	INTERNO - NAO PROGRAMADA - MEIO AMBIENTE - ARVORE OU VEGETACAO
17695265_16620015	CABO DE SANTO AGOSTINHO	03/07/2022 12:49	03/07/2022 16:25	ENSEADA DOS CORAIS	INTERNO - NAO PROGRAMADA - MEIO AMBIENTE - ARVORE OU VEGETACAO
17697296_16624798	GRAVATA	04/07/2022 11:18	05/07/2022 20:00	GRAVATA II	INTERNO - NAO PROGRAMADA - MEIO AMBIENTE - ARVORE OU VEGETACAO
17693481_16618695	LAJEDO	02/07/2022 14:12	02/07/2022 17:13	LAJEDO	INTERNO - NAO PROGRAMADA - MEIO AMBIENTE - INUNDACAO
17695201_16620570	SAO LOURENCO DA MATA	03/07/2022 12:18	03/07/2022 20:55	TABATINGA	INTERNO - NAO PROGRAMADA - MEIO AMBIENTE - VENTO
17701633_16625821	OLINDA	06/07/2022 08:12	06/07/2022 13:00	SAO BENEDITO	INTERNO - NAO PROGRAMADA - MEIO AMBIENTE - QUEIMADA OU INCENDIO
17700708_16625049	BREJO DA MADRE DE DEUS	05/07/2022 16:26	06/07/2022 05:00	TORITAMA	INTERNO - NAO PROGRAMADA - MEIO AMBIENTE - DESCARGA ATMOSFERICA
17699639_16626682	SALOA	05/07/2022 11:03	13/07/2022 19:58	BREJAO	INTERNO - NAO PROGRAMADA - MEIO AMBIENTE - ARVORE OU VEGETACAO
17694422_16620450	CATENDE	03/07/2022 18:08	03/07/2022 20:38	CATENDE	INTERNO - NAO PROGRAMADA - MEIO AMBIENTE - VENTO
17692842_16618304	LAJEDO	02/07/2022 09:57	02/07/2022 11:48	AGUAS BELAS	INTERNO - NAO PROGRAMADA - MEIO AMBIENTE - INUNDACAO
17697171_16621812	RECIFE	04/07/2022 11:50	04/07/2022 12:12	IPUTINGA	INTERNO - NAO PROGRAMADA - MEIO AMBIENTE - ARVORE OU VEGETACAO
17700335_16626912	OROBO	05/07/2022 14:14	07/07/2022 02:40	BOM JARDIM	INTERNO - NAO PROGRAMADA - MEIO AMBIENTE - VENTO
17701079_16624878	RECIFE	05/07/2022 18:50	05/07/2022 20:20	ESTANCIA	INTERNO - NAO PROGRAMADA - MEIO AMBIENTE - QUEIMADA OU INCENDIO
17699773_16626669	BOM CONSELHO	05/07/2022 11:53	07/07/2022 03:10	BOM CONSELHO	INTERNO - NAO PROGRAMADA - MEIO AMBIENTE - VENTO

17698420_16667204	MANARI	04/07/2022 19:11	06/07/2022 01:10	INAJA	INTERNO - NAO PROGRAMADA - MEIO AMBIENTE - EROSAO
17692348_16618143	ITAIBA	02/07/2022 05:06	02/07/2022 07:01	AGUAS BELAS	INTERNO - NAO PROGRAMADA - MEIO AMBIENTE - INUNDACAO
17691874_16618004	CATENDE	01/07/2022 17:43	02/07/2022 03:20	CATENDE	INTERNO - NAO PROGRAMADA - MEIO AMBIENTE - VENTO
17698835_16624456	AGUAS BELAS	05/07/2022 06:51	14/07/2022 14:36	AGUAS BELAS	INTERNO - NAO PROGRAMADA - MEIO AMBIENTE - INUNDACAO
17699391_16629084	PEDRA	05/07/2022 09:46	07/07/2022 14:50	VENTUROSA	INTERNO - NAO PROGRAMADA - MEIO AMBIENTE - INUNDACAO
17705704_16630304	CARUARU	08/07/2022 07:43	08/07/2022 17:32	CARUARU	INTERNO - NAO PROGRAMADA - MEIO AMBIENTE - VENTO
17693130_16618478	LIMOEIRO	02/07/2022 11:50	02/07/2022 11:55	VICENCIA	INTERNO - NAO PROGRAMADA - MEIO AMBIENTE - DESCARGA ATMOSFERICA
17693082_16667178	JUCATI	02/07/2022 11:30	04/07/2022 19:10	LAJEDO	INTERNO - NAO PROGRAMADA - MEIO AMBIENTE - VENTO
17693528_16619263	AGRESTINA	02/07/2022 14:29	02/07/2022 21:50	AGRESTINA	INTERNO - NAO PROGRAMADA - MEIO AMBIENTE - DESCARGA ATMOSFERICA
17695302_16620452	CAPOEIRAS	03/07/2022 13:04	03/07/2022 18:18	LAJEDO	INTERNO - NAO PROGRAMADA - MEIO AMBIENTE - VENTO
17690249_16616601	SAO LOURENCO DA MATA	01/07/2022 06:02	01/07/2022 11:55	SAO LOURENCO DA MATA	INTERNO - NAO PROGRAMADA - MEIO AMBIENTE - DESCARGA ATMOSFERICA
17690213_16616013	SAO JOSE DA COROA GRANDE	01/07/2022 04:03	01/07/2022 06:58	BARREIROS	INTERNO - NAO PROGRAMADA - MEIO AMBIENTE - VENTO
17693481_16621003	JUREMA	03/07/2022 21:23	04/07/2022 09:15	LAJEDO	INTERNO - NAO PROGRAMADA - MEIO AMBIENTE - INUNDACAO
17693481_16618695	CANHOTINHO	02/07/2022 14:12	02/07/2022 17:13	LAJEDO	INTERNO - NAO PROGRAMADA - MEIO AMBIENTE - INUNDACAO
17704053_16634736	CORRENTES	07/07/2022 10:40	08/07/2022 11:50	CORRENTES	INTERNO - NAO PROGRAMADA - MEIO AMBIENTE - DESCARGA ATMOSFERICA
17690330_16616844	RECIFE	01/07/2022 07:11	01/07/2022 14:04	PINA	INTERNO - NAO PROGRAMADA - MEIO AMBIENTE - QUEIMADA OU INCENDIO
17692567_16618444	CARUARU	02/07/2022 08:04	02/07/2022 09:38	CARUARU	INTERNO - NAO PROGRAMADA - MEIO AMBIENTE - ANIMAIS

17696545_16621415	SAO LOURENCO DA MATA	04/07/2022 07:30	04/07/2022 10:20	MORENO	INTERNO - NAO PROGRAMADA - MEIO AMBIENTE - DESCARGA ATMOSFERICA
17702111_16625748	CARPINA	06/07/2022 11:12	06/07/2022 13:31	CARPINA	INTERNO - NAO PROGRAMADA - MEIO AMBIENTE - ARVORE OU VEGETACAO
17700091_16630387	CAMOCIM DE SAO FELIX	05/07/2022 13:08	06/07/2022 13:10	CAMOCIM DE SAO FELIX	INTERNO - NAO PROGRAMADA - MEIO AMBIENTE - QUEIMADA OU INCENDIO
17702380_16627790	RECIFE	06/07/2022 13:06	07/07/2022 13:01	ESTANCIA	INTERNO - NAO PROGRAMADA - MEIO AMBIENTE - DESCARGA ATMOSFERICA
17701313_16624867	SIRINHAEM	05/07/2022 22:21	05/07/2022 23:38	RIO FORMOSO	INTERNO - NAO PROGRAMADA - MEIO AMBIENTE - QUEIMADA OU INCENDIO
17701374_16624998	ALIANCA	06/07/2022 00:38	06/07/2022 03:05	CONDADO	INTERNO - NAO PROGRAMADA - MEIO AMBIENTE - VENTO
17691351_16621137	VICENCIA	01/07/2022 13:17	03/07/2022 02:40	MACAPARANA	INTERNO - NAO PROGRAMADA - MEIO AMBIENTE - VENTO
17694481_16619608	ITAMARACA	03/07/2022 05:54	03/07/2022 07:43	ITAPISSUMA	INTERNO - NAO PROGRAMADA - MEIO AMBIENTE - ARVORE OU VEGETACAO
17703588_16627065	SAO CAETANO	07/07/2022 07:50	07/07/2022 10:16	SAO CAETANO	INTERNO - NAO PROGRAMADA - MEIO AMBIENTE - ARVORE OU VEGETACAO
17701114_16631127	JABOATAO DOS GUARARAPES	05/07/2022 19:16	09/07/2022 13:30	IBURA	INTERNO - NAO PROGRAMADA - MEIO AMBIENTE - QUEIMADA OU INCENDIO
17692347_16618760	ITAIBA	02/07/2022 14:46	02/07/2022 18:24	AGUAS BELAS	INTERNO - NAO PROGRAMADA - MEIO AMBIENTE - INUNDACAO
17690751_16618041	AMARAJI	01/07/2022 10:16	02/07/2022 01:45	JOSE MARIANO	INTERNO - NAO PROGRAMADA - MEIO AMBIENTE - VENTO
17698034_16622945	SAO JOAQUIM DO MONTE	05/07/2022 02:13	05/07/2022 03:09	AGRESTINA	INTERNO - NAO PROGRAMADA - MEIO AMBIENTE - VENTO
17703667_16690607	ALTINHO	07/07/2022 10:30	07/07/2022 17:15	LAJEDO	INTERNO - NAO PROGRAMADA - MEIO AMBIENTE - ARVORE OU VEGETACAO

17705652_16630279	CORTES	08/07/2022 07:03	08/07/2022 21:00	JOSE MARIANO	INTERNO - NAO PROGRAMADA - MEIO AMBIENTE - ARVORE OU VEGETACAO
17692336_16618085	BOM JARDIM	02/07/2022 03:23	02/07/2022 03:34	VICENCIA	INTERNO - NAO PROGRAMADA - MEIO AMBIENTE - ARVORE OU VEGETACAO
17703037_16664638	BEZERROS	06/07/2022 18:54	07/07/2022 12:45	BEZERROS	INTERNO - NAO PROGRAMADA - MEIO AMBIENTE - DESCARGA ATMOSFERICA
17692757_16618906	OROBO	02/07/2022 09:15	02/07/2022 16:03	BOM JARDIM	INTERNO - NAO PROGRAMADA - MEIO AMBIENTE - VENTO
17704564_16693984	BEZERROS	07/07/2022 14:26	07/07/2022 14:50	BEZERROS	INTERNO - NAO PROGRAMADA - MEIO AMBIENTE - ARVORE OU VEGETACAO
17700415_16691315	BEZERROS	05/07/2022 14:40	07/07/2022 15:30	BEZERROS	INTERNO - NAO PROGRAMADA - MEIO AMBIENTE - VENTO
17702253_16626236	AGUAS BELAS	06/07/2022 12:02	07/07/2022 09:50	AGUAS BELAS	INTERNO - NAO PROGRAMADA - MEIO AMBIENTE - DESCARGA ATMOSFERICA
17690240_16617223	TIMBAUBA	01/07/2022 05:45	01/07/2022 14:00	TIMBAUBA	INTERNO - NAO PROGRAMADA - MEIO AMBIENTE - ARVORE OU VEGETACAO
17698760_16623393	JUPI	05/07/2022 04:53	05/07/2022 08:55	SAO BENTO DO UNA	INTERNO - NAO PROGRAMADA - MEIO AMBIENTE - VENTO
17700957_16625224	CHA DE ALEGRIA	05/07/2022 17:42	06/07/2022 08:50	VITORIA DE SANTO ANTAC	INTERNO - NAO PROGRAMADA - MEIO AMBIENTE - ARVORE OU VEGETACAO
17692239_16617902	CAPOEIRAS	01/07/2022 23:10	02/07/2022 02:51	CAETES	INTERNO - NAO PROGRAMADA - MEIO AMBIENTE - VENTO
17698034_16622945	AGRESTINA	05/07/2022 02:13	05/07/2022 06:14	CUPIRA	INTERNO - NAO PROGRAMADA - MEIO AMBIENTE - VENTO
17694251_16626128	BONITO	02/07/2022 20:05	07/07/2022 10:15	BONITO	INTERNO - NAO PROGRAMADA - MEIO AMBIENTE - ARVORE OU VEGETACAO
17697562_16637239	CANHOTINHO	04/07/2022 13:08	12/07/2022 20:00	QUIPAPA	INTERNO - NAO PROGRAMADA - MEIO AMBIENTE - INUNDACAO
17696764_16623745	IGARASSU	04/07/2022 08:43	04/07/2022 14:15	CRUZ DE REBOUCAS	INTERNO - NAO PROGRAMADA - MEIO AMBIENTE - ARVORE OU VEGETACAO

17698987_16664601	CAETES	05/07/2022 07:55	05/07/2022 15:20	GARANHUNS	INTERNO - NAO PROGRAMADA - MEIO AMBIENTE - DESCARGA ATMOSFERICA
17692049_16617703	CARUARU	01/07/2022 20:45	01/07/2022 23:05	CARUARU	INTERNO - NAO PROGRAMADA - MEIO AMBIENTE - QUEIMADA OU INCENDIO
17694777_16620027	CARUARU	03/07/2022 12:30	04/07/2022 12:41	CARUARU	INTERNO - NAO PROGRAMADA - MEIO AMBIENTE - ARVORE OU VEGETACAO
17695644_16621891	CARUARU	03/07/2022 15:41	04/07/2022 12:50	TORITAMA	INTERNO - NAO PROGRAMADA - MEIO AMBIENTE - DESCARGA ATMOSFERICA
17699821_16625038	VITORIA DE SANTO ANTAO	05/07/2022 12:05	07/07/2022 10:06	VITORIA DE SANTO ANTAO	INTERNO - NAO PROGRAMADA - MEIO AMBIENTE - ARVORE OU VEGETACAO
17695952_16628384	SAO CAETANO	07/07/2022 15:28	07/07/2022 16:15	SAO CAETANO	INTERNO - NAO PROGRAMADA - MEIO AMBIENTE - ARVORE OU VEGETACAO
17700757_16625692	VICENCIA	05/07/2022 16:39	06/07/2022 13:06	VICENCIA	INTERNO - NAO PROGRAMADA - MEIO AMBIENTE - ARVORE OU VEGETACAO
17701723_16626015	JAQUEIRA	06/07/2022 08:46	06/07/2022 16:45	CATENDE	INTERNO - NAO PROGRAMADA - MEIO AMBIENTE - ARVORE OU VEGETACAO
17694373_16619762	PAULISTA	02/07/2022 22:25	03/07/2022 08:36	RIO DOCE	INTERNO - NAO PROGRAMADA - MEIO AMBIENTE - VENTO
17692805_16618286	PANELAS	02/07/2022 09:38	06/07/2022 09:59	QUIPAPA	INTERNO - NAO PROGRAMADA - MEIO AMBIENTE - EROSAO
17705418_16629997	OLINDA	08/07/2022 16:28	08/07/2022 17:10	OLINDA	INTERNO - NAO PROGRAMADA - MEIO AMBIENTE - VENTO
17691500_16617579	CAPOEIRAS	01/07/2022 14:34	01/07/2022 19:07	CAETES	INTERNO - NAO PROGRAMADA - MEIO AMBIENTE - DESCARGA ATMOSFERICA
17702258_16626483	RECIFE	06/07/2022 12:06	06/07/2022 17:50	IBURA	INTERNO - NAO PROGRAMADA - MEIO AMBIENTE - VENTO
17697447_16624844	AGRESTINA	04/07/2022 12:23	07/07/2022 14:01	CARUARU	INTERNO - NAO PROGRAMADA - MEIO AMBIENTE - ARVORE OU VEGETACAO

17703999_16627565	CARUARU	07/07/2022 10:17	07/07/2022 11:30	CAMPUS	INTERNO - NAO PROGRAMADA - MEIO AMBIENTE - DESCARGA ATMOSFERICA
17702263_16648977	SAO CAETANO	06/07/2022 12:08	31/07/2022 19:41	CAMPUS	INTERNO - NAO PROGRAMADA - MEIO AMBIENTE - ARVORE OU VEGETACAO
17692369_16619654	NAZARE DA MATA	02/07/2022 06:01	03/07/2022 09:11	NAZARE DA MATA	INTERNO - NAO PROGRAMADA - MEIO AMBIENTE - DESCARGA ATMOSFERICA
17702497_16627669	BUIQUE	06/07/2022 16:40	06/07/2022 18:20	BUIQUE	INTERNO - NAO PROGRAMADA - MEIO AMBIENTE - ARVORE OU VEGETACAO
17697295_16664575	GARANHUNS	04/07/2022 11:18	06/07/2022 18:40	HELIOPOLIS	INTERNO - NAO PROGRAMADA - MEIO AMBIENTE - VENTO
17703472_16630336	ALTINHO	07/07/2022 06:38	08/07/2022 12:50	AGRESTINA	INTERNO - NAO PROGRAMADA - MEIO AMBIENTE - VENTO
17690476_16697680	TEREZINHA	08/07/2022 17:44	08/07/2022 18:31	BREJAO	INTERNO - NAO PROGRAMADA - MEIO AMBIENTE - INUNDACAO
17695369_16620095	RIBEIRAO	03/07/2022 13:39	03/07/2022 14:51	JOSE MARIANO	INTERNO - NAO PROGRAMADA - MEIO AMBIENTE - ARVORE OU VEGETACAO
17695940_16622343	CAMARAGIBE	03/07/2022 18:11	04/07/2022 10:40	TABATINGA	INTERNO - NAO PROGRAMADA - MEIO AMBIENTE - VENTO
17694533_16622560	MACAPARANA	03/07/2022 06:47	04/07/2022 17:40	TIMBAUBA	INTERNO - NAO PROGRAMADA - MEIO AMBIENTE - VENTO
17697061_16624254	RIO FORMOSO	04/07/2022 10:09	05/07/2022 12:23	RIO FORMOSO	INTERNO - NAO PROGRAMADA - MEIO AMBIENTE - ARVORE OU VEGETACAO
17702709_16630338	BELO JARDIM	06/07/2022 15:59	08/07/2022 16:20	BELO JARDIM	INTERNO - NAO PROGRAMADA - MEIO AMBIENTE - VENTO
17690192_16616151	VITORIA DE SANTO ANTAO	01/07/2022 01:52	01/07/2022 06:10	VITORIA DE SANTO ANTAO	INTERNO - NAO PROGRAMADA - MEIO AMBIENTE - VENTO
17692239_16617902	CAPOEIRAS	01/07/2022 23:10	02/07/2022 00:44	CAETES	INTERNO - NAO PROGRAMADA - MEIO AMBIENTE - VENTO
17693796_16619187	CABO DE SANTO AGOSTINHO	02/07/2022 16:21	02/07/2022 19:55	IPOJUCA	INTERNO - NAO PROGRAMADA - MEIO AMBIENTE - ARVORE OU VEGETACAO
17698034_16622274	CUPIRA	04/07/2022 15:58	05/07/2022 02:12	AGRESTINA	INTERNO - NAO PROGRAMADA - MEIO AMBIENTE - VENTO

17696474_16622089	CABO DE SANTO AGOSTINHO	04/07/2022 06:57	04/07/2022 13:28	PIRAPAMA I	INTERNO - NAO PROGRAMADA - MEIO AMBIENTE - ARVORE OU VEGETACAO
17695703_16620465	RECIFE	03/07/2022 16:02	03/07/2022 18:05	PARATIBE I	INTERNO - NAO PROGRAMADA - MEIO AMBIENTE - VENTO
17694593_16619810	BREJO DA MADRE DE DEUS	03/07/2022 07:41	03/07/2022 09:35	BREJO DA MADRE DE DEUS	INTERNO - NAO PROGRAMADA - MEIO AMBIENTE - ARVORE OU VEGETACAO
17691752_16617587	PASSIRA	01/07/2022 16:39	01/07/2022 18:15	PASSIRA	INTERNO - NAO PROGRAMADA - MEIO AMBIENTE - VENTO
17692239_16617902	CAPOEIRAS	01/07/2022 23:10	02/07/2022 02:07	CAETES	INTERNO - NAO PROGRAMADA - MEIO AMBIENTE - VENTO
17696326_16620989	ESCADA	04/07/2022 02:36	04/07/2022 02:51	ESCADA	INTERNO - NAO PROGRAMADA - MEIO AMBIENTE - ARVORE OU VEGETACAO
17692336_16618085	BUENOS AIRES	02/07/2022 03:23	02/07/2022 03:34	VICENCIA	INTERNO - NAO PROGRAMADA - MEIO AMBIENTE - ARVORE OU VEGETACAO
17690194_16617688	SAO CAETANO	01/07/2022 20:29	01/07/2022 23:31	SAO CAETANO	INTERNO - NAO PROGRAMADA - MEIO AMBIENTE - ANIMAIS
17702789_16628054	VICENCIA	06/07/2022 16:41	07/07/2022 14:45	VICENCIA	INTERNO - NAO PROGRAMADA - MEIO AMBIENTE - DESCARGA ATMOSFERICA
17697447_16624844	ALTINHO	04/07/2022 12:23	07/07/2022 14:00	AGRESTINA	INTERNO - NAO PROGRAMADA - MEIO AMBIENTE - ARVORE OU VEGETACAO
17698388_16623908	OROBO	04/07/2022 18:36	05/07/2022 13:53	BOM JARDIM	INTERNO - NAO PROGRAMADA - MEIO AMBIENTE - DESCARGA ATMOSFERICA
17691087_16617610	CABO DE SANTO AGOSTINHO	01/07/2022 11:40	01/07/2022 15:30	PIRAPAMA I	INTERNO - NAO PROGRAMADA - MEIO AMBIENTE - QUEIMADA OU INCENDIO
17693142_16619278	GARANHUNS	02/07/2022 11:50	02/07/2022 16:10	HELIOPOLIS	INTERNO - NAO PROGRAMADA - MEIO AMBIENTE - ARVORE OU VEGETACAO
17693481_16618695	LAJEDO	02/07/2022 14:12	02/07/2022 17:23	LAJEDO	INTERNO - NAO PROGRAMADA - MEIO AMBIENTE - INUNDACAO

17704233_16627953	OROBO	07/07/2022 11:40	07/07/2022 15:38	BOM JARDIM	INTERNO - NAO PROGRAMADA - MEIO AMBIENTE - ARVORE OU VEGETACAO
17692734_16625309	TORITAMA	02/07/2022 09:16	06/07/2022 11:55	TORITAMA	INTERNO - NAO PROGRAMADA - MEIO AMBIENTE - ARVORE OU VEGETACAO
17698524_16622872	SAO CAETANO	05/07/2022 00:05	05/07/2022 00:10	SAO CAETANO	INTERNO - NAO PROGRAMADA - MEIO AMBIENTE - VENTO
17694845_16619745	SAO VICENTE FERRER	03/07/2022 09:57	03/07/2022 10:06	MACAPARANA	INTERNO - NAO PROGRAMADA - MEIO AMBIENTE - DESCARGA ATMOSFERICA
17694437_16619419	CATENDE	03/07/2022 01:45	03/07/2022 14:00	CATENDE	INTERNO - NAO PROGRAMADA - MEIO AMBIENTE - DESCARGA ATMOSFERICA
17692567_16618444	SAO CAETANO	02/07/2022 08:04	02/07/2022 09:38	CARUARU	INTERNO - NAO PROGRAMADA - MEIO AMBIENTE - ANIMAIS
17696394_16621464	SAO LOURENCO DA MATA	04/07/2022 10:30	04/07/2022 16:00	SAO LOURENCO DA MATA	INTERNO - NAO PROGRAMADA - MEIO AMBIENTE - VENTO
17695525_16620549	OLINDA	03/07/2022 14:53	03/07/2022 19:37	SAO BENEDITO	INTERNO - NAO PROGRAMADA - MEIO AMBIENTE - ARVORE OU VEGETACAO
17701628_16629382	SAO LOURENCO DA MATA	06/07/2022 08:21	08/07/2022 11:21	SAO LOURENCO DA MATA	INTERNO - NAO PROGRAMADA - MEIO AMBIENTE - ARVORE OU VEGETACAO
17700511_16626210	PAUDALHO	05/07/2022 15:16	06/07/2022 07:10	PAUDALHO	INTERNO - NAO PROGRAMADA - MEIO AMBIENTE - ANIMAIS
17702972_16626858	BREJO DA MADRE DE DEUS	06/07/2022 18:21	07/07/2022 01:22	ANTA CRUZ DO CAPIBARI	INTERNO - NAO PROGRAMADA - MEIO AMBIENTE - DESCARGA ATMOSFERICA
17698724_16625534	TAQUARITINGA DO NORTE	05/07/2022 00:51	06/07/2022 08:47	VERTENTES	INTERNO - NAO PROGRAMADA - MEIO AMBIENTE - ARVORE OU VEGETACAO
17699542_16623442	BONITO	05/07/2022 10:36	05/07/2022 15:20	JOSE MARIANO	INTERNO - NAO PROGRAMADA - MEIO AMBIENTE - ANIMAIS
17690578_16678914	MORENO	01/07/2022 08:55	02/07/2022 14:00	MORENO	INTERNO - NAO PROGRAMADA - MEIO AMBIENTE - VENTO
17690352_16617217	POMBOS	01/07/2022 07:24	01/07/2022 12:05	ITORIA DE SANTO ANTAO	INTERNO - NAO PROGRAMADA - MEIO AMBIENTE - VENTO

17694658_16658256	SAO BENEDITO DO SUL	03/07/2022 09:51	03/07/2022 11:55	CUPIRA	INTERNO - NAO PROGRAMADA - MEIO AMBIENTE - QUEIMADA OU INCENDIO
17692866_16618582	RECIFE	02/07/2022 09:58	02/07/2022 12:50	SANTO AMARO	INTERNO - NAO PROGRAMADA - MEIO AMBIENTE - VENTO
17698034_16623042	ALTINHO	05/07/2022 06:14	05/07/2022 06:19	CUPIRA	INTERNO - NAO PROGRAMADA - MEIO AMBIENTE - VENTO
17695359_16620724	GLORIA DO GOITA	03/07/2022 13:30	03/07/2022 22:20	VITORIA DE SANTO ANTAC	INTERNO - NAO PROGRAMADA - MEIO AMBIENTE - ARVORE OU VEGETACAO
17701738_16627888	BOM CONSELHO	06/07/2022 08:56	14/07/2022 15:50	BOM CONSELHO	INTERNO - NAO PROGRAMADA - MEIO AMBIENTE - ARVORE OU VEGETACAO
17690723_16618528	BOM CONSELHO	01/07/2022 10:05	02/07/2022 15:10	BOM CONSELHO	INTERNO - NAO PROGRAMADA - MEIO AMBIENTE - VENTO
17691300_16617270	QUIPAPA	01/07/2022 13:02	01/07/2022 23:00	QUIPAPA	INTERNO - NAO PROGRAMADA - MEIO AMBIENTE - ARVORE OU VEGETACAO
17690476_16697673	LAGOA DO OURO	01/07/2022 10:10	08/07/2022 18:31	CORRENTES	INTERNO - NAO PROGRAMADA - MEIO AMBIENTE - INUNDACAO
17701022_16627048	CATENDE	05/07/2022 18:15	07/07/2022 01:40	CATENDE	INTERNO - NAO PROGRAMADA - MEIO AMBIENTE - DESCARGA ATMOSFERICA
17694845_16619745	SAO VICENTE FERRER	03/07/2022 09:57	03/07/2022 12:44	VICENCIA	INTERNO - NAO PROGRAMADA - MEIO AMBIENTE - DESCARGA ATMOSFERICA
17693130_16618478	BOM JARDIM	02/07/2022 11:50	02/07/2022 11:55	VICENCIA	INTERNO - NAO PROGRAMADA - MEIO AMBIENTE - DESCARGA ATMOSFERICA
17694437_16619419	CATENDE	03/07/2022 01:45	03/07/2022 13:10	CATENDE	INTERNO - NAO PROGRAMADA - MEIO AMBIENTE - DESCARGA ATMOSFERICA
17705458_16629759	IGARASSU	07/07/2022 23:05	08/07/2022 13:40	CRUZ DE REBOUCAS	INTERNO - NAO PROGRAMADA - MEIO AMBIENTE - VENTO
17694316_16624782	VICENCIA	05/07/2022 11:20	05/07/2022 14:02	VICENCIA	INTERNO - NAO PROGRAMADA - MEIO AMBIENTE - ARVORE OU VEGETACAO
17690773_16617463	JOAO ALFREDO	01/07/2022 10:25	01/07/2022 17:26	LIMOEIRO	INTERNO - NAO PROGRAMADA - MEIO AMBIENTE - VENTO

17694455_16620053	JABOATAO DOS GUARARAPES	03/07/2022 03:38	03/07/2022 12:45	PRAZERES	INTERNO - NAO PROGRAMADA - MEIO AMBIENTE - QUEIMADA OU INCENDIO
17690208_16616762	SURUBIM	01/07/2022 03:05	01/07/2022 12:29	SURUBIM	INTERNO - NAO PROGRAMADA - MEIO AMBIENTE - DESCARGA ATMOSFERICA
17701494_16642056	SAO JOAQUIM DO MONTE	06/07/2022 12:44	15/07/2022 10:29	AGRESTINA	INTERNO - NAO PROGRAMADA - MEIO AMBIENTE - VENTO
17693677_16622011	CORRENTES	02/07/2022 16:57	02/07/2022 19:17	ANGELIM	INTERNO - NAO PROGRAMADA - MEIO AMBIENTE - INUNDACAO
17696565_16625670	LAJEDO	06/07/2022 13:20	06/07/2022 17:50	LAJEDO	INTERNO - NAO PROGRAMADA - MEIO AMBIENTE - VENTO
17695952_16630390	ALTINHO	08/07/2022 18:18	09/07/2022 12:20	SAO CAETANO	INTERNO - NAO PROGRAMADA - MEIO AMBIENTE - ARVORE OU VEGETACAO
17703605_16663084	CORRENTES	07/07/2022 07:56	07/07/2022 10:40	CORRENTES	INTERNO - NAO PROGRAMADA - MEIO AMBIENTE - DESCARGA ATMOSFERICA
17693087_16619704	LAGOA DOS GATOS	02/07/2022 17:39	02/07/2022 18:04	CUPIRA	INTERNO - NAO PROGRAMADA - MEIO AMBIENTE - ANIMAIS
17703136_16628948	SIRINHAEM	06/07/2022 20:06	08/07/2022 08:16	JOSE MARIANO	INTERNO - NAO PROGRAMADA - MEIO AMBIENTE - DESCARGA ATMOSFERICA
17705599_16651759	PAULISTA	08/07/2022 06:18	08/07/2022 11:38	PAU AMARELO	INTERNO - NAO PROGRAMADA - MEIO AMBIENTE - QUEIMADA OU INCENDIO
17690476_16697675	TEREZINHA	02/07/2022 08:12	03/07/2022 18:30	BREJAO	INTERNO - NAO PROGRAMADA - MEIO AMBIENTE - INUNDACAO
17703526_16651208	SAO BENEDITO DO SUL	07/07/2022 11:20	07/07/2022 16:00	QUIPAPA	INTERNO - NAO PROGRAMADA - MEIO AMBIENTE - ARVORE OU VEGETACAO
17690157_16616117	SAO LOURENCO DA MATA	01/07/2022 00:29	01/07/2022 06:10	SAO LOURENCO DA MATA	INTERNO - NAO PROGRAMADA - MEIO AMBIENTE - QUEIMADA OU INCENDIO
17699859_16625032	MACAPARANA	05/07/2022 12:13	05/07/2022 15:45	TIMBAUBA	INTERNO - NAO PROGRAMADA - MEIO AMBIENTE - ARVORE OU VEGETACAO
17692332_16618497	LAJEDO	02/07/2022 03:06	03/07/2022 11:40	LAJEDO	INTERNO - NAO PROGRAMADA - MEIO AMBIENTE - VENTO

17697370_16622651	JABOATAO DOS GUARARAPES	04/07/2022 18:20	04/07/2022 18:50	PRAZERES	INTERNO - NAO PROGRAMADA - MEIO AMBIENTE - QUEIMADA OU INCENDIO
17696973_16622574	PALMARES	04/07/2022 09:39	04/07/2022 17:00	PALMARES	INTERNO - NAO PROGRAMADA - MEIO AMBIENTE - VENTO
17697707_16622030	ARCOVERDE	04/07/2022 14:04	04/07/2022 20:50	ARCOVERDE	INTERNO - NAO PROGRAMADA - MEIO AMBIENTE - VENTO
17691861_16618149	SAO JOAQUIM DO MONTE	02/07/2022 05:15	02/07/2022 05:41	BONITO	INTERNO - NAO PROGRAMADA - MEIO AMBIENTE - VENTO
17699088_16624830	BUIQUE	05/07/2022 08:21	05/07/2022 20:04	BUIQUE	INTERNO - NAO PROGRAMADA - MEIO AMBIENTE - ARVORE OU VEGETACAO
17698536_16624726	JABOATAO DOS GUARARAPES	05/07/2022 03:43	05/07/2022 07:20	PONTEZINHA	INTERNO - NAO PROGRAMADA - MEIO AMBIENTE - QUEIMADA OU INCENDIO
17698800_16624507	VITORIA DE SANTO ANTAO	05/07/2022 06:28	05/07/2022 16:50	VITORIA DE SANTO ANTAO	INTERNO - NAO PROGRAMADA - MEIO AMBIENTE - VENTO
17695039_16622802	LAGOA DOS GATOS	03/07/2022 11:06	04/07/2022 14:20	CATENDE	INTERNO - NAO PROGRAMADA - MEIO AMBIENTE - DESCARGA ATMOSFERICA
17700106_16625347	RECIFE	05/07/2022 13:19	06/07/2022 11:16	JOAO DE BARROS	INTERNO - NAO PROGRAMADA - MEIO AMBIENTE - ARVORE OU VEGETACAO
17701410_16625023	CARPINA	06/07/2022 05:31	06/07/2022 05:35	CARPINA	INTERNO - NAO PROGRAMADA - MEIO AMBIENTE - ARVORE OU VEGETACAO
17692336_16618085	LIMOEIRO	02/07/2022 03:23	02/07/2022 03:34	VICENCIA	INTERNO - NAO PROGRAMADA - MEIO AMBIENTE - ARVORE OU VEGETACAO
17691492_16616936	BOM CONSELHO	01/07/2022 14:28	01/07/2022 19:27	BOM CONSELHO	INTERNO - NAO PROGRAMADA - MEIO AMBIENTE - ARVORE OU VEGETACAO
17690763_16616463	CABO DE SANTO AGOSTINHO	01/07/2022 10:26	01/07/2022 16:05	PONTEZINHA	INTERNO - NAO PROGRAMADA - MEIO AMBIENTE - ARVORE OU VEGETACAO
17696448_16628693	TEREZINHA	04/07/2022 06:42	07/07/2022 20:00	BREJAO	INTERNO - NAO PROGRAMADA - MEIO AMBIENTE - DESCARGA ATMOSFERICA

17695618_16622283	SAO LOURENCO DA MATA	04/07/2022 15:50	04/07/2022 16:13	JABOATAO	INTERNO - NAO PROGRAMADA - MEIO AMBIENTE - ARVORE OU VEGETACAO
17697602_16623812	RECIFE	04/07/2022 13:21	05/07/2022 12:21	PRAZERES	INTERNO - NAO PROGRAMADA - MEIO AMBIENTE - QUEIMADA OU INCENDIO
17691874_16618004	BELEM DE MARIA	01/07/2022 17:43	02/07/2022 04:10	CATENDE	INTERNO - NAO PROGRAMADA - MEIO AMBIENTE - VENTO
17693677_16622006	PALMEIRINA	02/07/2022 15:43	02/07/2022 20:30	ANGELIM	INTERNO - NAO PROGRAMADA - MEIO AMBIENTE - INUNDACAO
17692877_16623959	CACHOEIRINHA	02/07/2022 10:01	05/07/2022 14:10	LAJEDO	INTERNO - NAO PROGRAMADA - MEIO AMBIENTE - VENTO
17693481_16618695	IBIRAJUBA	02/07/2022 14:12	02/07/2022 17:23	LAJEDO	INTERNO - NAO PROGRAMADA - MEIO AMBIENTE - INUNDACAO
17695121_16619901	MACAPARANA	03/07/2022 11:36	03/07/2022 19:03	TIMBAUBA	INTERNO - NAO PROGRAMADA - MEIO AMBIENTE - ARVORE OU VEGETACAO
17703011_16626721	PARANATAMA	06/07/2022 18:42	06/07/2022 22:39	GARANHUNS	INTERNO - NAO PROGRAMADA - MEIO AMBIENTE - VENTO
17695412_16620327	RIBEIRAO	03/07/2022 14:01	03/07/2022 15:48	JOSE MARIANO	INTERNO - NAO PROGRAMADA - MEIO AMBIENTE - DESCARGA ATMOSFERICA
17698401_16623860	PARANATAMA	04/07/2022 18:46	05/07/2022 12:50	BREJAO	INTERNO - NAO PROGRAMADA - MEIO AMBIENTE - ARVORE OU VEGETACAO
17698457_16623833	QUIPAPA	04/07/2022 20:15	05/07/2022 14:00	QUIPAPA	INTERNO - NAO PROGRAMADA - MEIO AMBIENTE - ARVORE OU VEGETACAO
17700511_16626210	PAUDALHO	05/07/2022 15:16	06/07/2022 07:30	PAUDALHO	INTERNO - NAO PROGRAMADA - MEIO AMBIENTE - ANIMAIS
17700889_16624925	CORTES	05/07/2022 17:17	05/07/2022 21:10	JOSE MARIANO	INTERNO - NAO PROGRAMADA - MEIO AMBIENTE - DESCARGA ATMOSFERICA
17693456_16641475	JABOATAO DOS GUARARAPES	05/07/2022 15:55	05/07/2022 17:00	TEJIPIO	INTERNO - NAO PROGRAMADA - MEIO AMBIENTE - ARVORE OU VEGETACAO
17696675_16622921	JATAUBA	04/07/2022 08:18	04/07/2022 21:19	BREJO DA MADRE DE DEUS	INTERNO - NAO PROGRAMADA - MEIO AMBIENTE - DESCARGA ATMOSFERICA

17697859_16622586	RIO FORMOSO	04/07/2022 15:03	04/07/2022 17:25	RIO FORMOSO	INTERNO - NAO PROGRAMADA - MEIO AMBIENTE - ARVORE OU VEGETACAO
17695341_16620219	SALGADINHO	03/07/2022 13:26	03/07/2022 16:30	BOM JARDIM	INTERNO - NAO PROGRAMADA - MEIO AMBIENTE - ARVORE OU VEGETACAO
17701377_16625065	IPOJUCA	06/07/2022 01:10	06/07/2022 10:40	PORTO DE GALINHAS	INTERNO - NAO PROGRAMADA - MEIO AMBIENTE - QUEIMADA OU INCENDIO
17694632_16693723	SAO BENEDITO DO SUL	03/07/2022 08:10	03/07/2022 13:20	QUIPAPA	INTERNO - NAO PROGRAMADA - MEIO AMBIENTE - VENTO
17694472_16619550	ITAMBE	03/07/2022 05:36	03/07/2022 09:50	CONDADO	INTERNO - NAO PROGRAMADA - MEIO AMBIENTE - ARVORE OU VEGETACAO
17702899_16636189	BUENOS AIRES	06/07/2022 17:42	07/07/2022 12:27	NAZARE DA MATA	INTERNO - NAO PROGRAMADA - MEIO AMBIENTE - QUEIMADA OU INCENDIO
17702275_16626685	SAO BENEDITO DO SUL	06/07/2022 12:14	06/07/2022 22:30	QUIPAPA	INTERNO - NAO PROGRAMADA - MEIO AMBIENTE - ARVORE OU VEGETACAO
17703093_16626680	BREJAO	06/07/2022 19:29	06/07/2022 22:00	BREJAO	INTERNO - NAO PROGRAMADA - MEIO AMBIENTE - VENTO
17703093_16626680	GARANHUNS	06/07/2022 19:29	06/07/2022 22:00	BREJAO	INTERNO - NAO PROGRAMADA - MEIO AMBIENTE - VENTO
17693532_16619041	GLORIA DO GOITA	02/07/2022 14:32	02/07/2022 17:50	VITORIA DE SANTO ANTAC	INTERNO - NAO PROGRAMADA - MEIO AMBIENTE - ARVORE OU VEGETACAO
17691675_16651768	JUCATI	01/07/2022 16:06	02/07/2022 17:50	LAJEDO	INTERNO - NAO PROGRAMADA - MEIO AMBIENTE - DESCARGA ATMOSFERICA
17691177_16617146	PASSIRA	01/07/2022 12:09	01/07/2022 15:42	PASSIRA	INTERNO - NAO PROGRAMADA - MEIO AMBIENTE - VENTO
17698913_16653717	TIMBAUBA	05/07/2022 07:26	05/07/2022 18:15	TIMBAUBA	INTERNO - NAO PROGRAMADA - MEIO AMBIENTE - VENTO
17698530_16622964	PAULISTA	05/07/2022 02:40	05/07/2022 03:47	PAU AMARELO	INTERNO - NAO PROGRAMADA - MEIO AMBIENTE - ARVORE OU VEGETACAO
17697012_16622196	MACAPARANA	04/07/2022 09:50	04/07/2022 14:49	TIMBAUBA	INTERNO - NAO PROGRAMADA - MEIO AMBIENTE - VENTO

17694472_16619748	GOIANA	03/07/2022 10:00	03/07/2022 10:55	CONDADO	INTERNO - NAO PROGRAMADA - MEIO AMBIENTE - ARVORE OU VEGETACAO
17698796_16623029	JABOATAO DOS GUARARAPES	05/07/2022 06:28	05/07/2022 09:32	PONTEZINHA	INTERNO - NAO PROGRAMADA - MEIO AMBIENTE - QUEIMADA OU INCENDIO
17695733_16621240	ALTINHO	03/07/2022 16:16	04/07/2022 07:10	LAJEDO	INTERNO - NAO PROGRAMADA - MEIO AMBIENTE - VENTO
17705631_16632422	RECIFE	08/07/2022 06:38	08/07/2022 13:56	RIO JORDAO	INTERNO - NAO PROGRAMADA - MEIO AMBIENTE - QUEIMADA OU INCENDIO
17702843_16627765	VICENCIA	06/07/2022 17:11	07/07/2022 14:04	VICENCIA	INTERNO - NAO PROGRAMADA - MEIO AMBIENTE - DESCARGA ATMOSFERICA
17701709_16625708	JAQUEIRA	06/07/2022 08:49	30/07/2022 14:00	CATENDE	INTERNO - NAO PROGRAMADA - MEIO AMBIENTE - VENTO
17694472_16619550	PEDRAS DE FOGO	03/07/2022 05:36	03/07/2022 10:55	CONDADO	INTERNO - NAO PROGRAMADA - MEIO AMBIENTE - ARVORE OU VEGETACAO
17705064_16628725	LAGOA DO CARRO	07/07/2022 17:45	08/07/2022 08:00	CARPINA	INTERNO - NAO PROGRAMADA - MEIO AMBIENTE - DESCARGA ATMOSFERICA
17693300_16619624	GARANHUNS	02/07/2022 13:07	03/07/2022 10:22	HELIOPOLIS	INTERNO - NAO PROGRAMADA - MEIO AMBIENTE - QUEIMADA OU INCENDIO
17701484_16625513	SAO VICENTE FERRER	06/07/2022 06:52	06/07/2022 10:50	TIMBAUBA	INTERNO - NAO PROGRAMADA - MEIO AMBIENTE - DESCARGA ATMOSFERICA
17691938_16618170	PARANATAMA	01/07/2022 18:13	01/07/2022 22:00	CAETES	INTERNO - NAO PROGRAMADA - MEIO AMBIENTE - VENTO
17693111_16634618	GARANHUNS	02/07/2022 11:37	02/07/2022 13:50	CAETES	INTERNO - NAO PROGRAMADA - MEIO AMBIENTE - VENTO
17696394_16621464	SAO LOURENCO DA MATA	04/07/2022 10:30	04/07/2022 18:32	SAO LOURENCO DA MATA	INTERNO - NAO PROGRAMADA - MEIO AMBIENTE - VENTO
17694518_16620543	GOIANA	03/07/2022 06:37	03/07/2022 18:26	TEJUCUPAPO	INTERNO - NAO PROGRAMADA - MEIO AMBIENTE - ARVORE OU VEGETACAO

17700564_16624927	CORRENTES	05/07/2022 15:44	06/07/2022 01:22	CORRENTES	INTERNO - NAO PROGRAMADA - MEIO AMBIENTE - ARVORE OU VEGETACAO
17694399_16621734	JABOATAO DOS GUARARAPES	02/07/2022 23:16	03/07/2022 01:37	PRAZERES	INTERNO - NAO PROGRAMADA - MEIO AMBIENTE - QUEIMADA OU INCENDIO
17701410_16625144	PAUDALHO	06/07/2022 08:41	06/07/2022 08:44	NAZARE DA MATA	INTERNO - NAO PROGRAMADA - MEIO AMBIENTE - ARVORE OU VEGETACAO
17701022_16627048	JAQUEIRA	05/07/2022 18:15	07/07/2022 01:40	CATENDE	INTERNO - NAO PROGRAMADA - MEIO AMBIENTE - DESCARGA ATMOSFERICA
17699773_16626554	BOM CONSELHO	05/07/2022 11:53	07/07/2022 03:10	BOM CONSELHO	INTERNO - NAO PROGRAMADA - MEIO AMBIENTE - VENTO
17704112_16628748	NAZARE DA MATA	07/07/2022 10:56	08/07/2022 01:30	NAZARE DA MATA	INTERNO - NAO PROGRAMADA - MEIO AMBIENTE - DESCARGA ATMOSFERICA
17705060_16629733	ALIANCA	07/07/2022 17:43	08/07/2022 15:25	CONDADO	INTERNO - NAO PROGRAMADA - MEIO AMBIENTE - VENTO
17695360_16658262	AGRESTINA	03/07/2022 13:30	03/07/2022 15:42	AGRESTINA	INTERNO - NAO PROGRAMADA - MEIO AMBIENTE - DESCARGA ATMOSFERICA
17696097_16621275	GRAVATA	03/07/2022 19:30	04/07/2022 11:47	CAMOCIM DE SAO FELIX	INTERNO - NAO PROGRAMADA - MEIO AMBIENTE - ARVORE OU VEGETACAO
17690229_16633052	SURUBIM	01/07/2022 05:24	06/07/2022 16:40	SURUBIM	INTERNO - NAO PROGRAMADA - MEIO AMBIENTE - DESCARGA ATMOSFERICA
17692840_16618836	CABO DE SANTO AGOSTINHO	02/07/2022 09:49	02/07/2022 15:05	CABO	INTERNO - NAO PROGRAMADA - MEIO AMBIENTE - ANIMAIS
17696326_16620988	PRIMAVERA	04/07/2022 00:43	04/07/2022 09:24	ESCALDA	INTERNO - NAO PROGRAMADA - MEIO AMBIENTE - ARVORE OU VEGETACAO
17693342_16619025	CAETES	02/07/2022 13:26	04/07/2022 17:28	CAETES	INTERNO - NAO PROGRAMADA - MEIO AMBIENTE - VENTO
17694490_16621849	MACAPARANA	03/07/2022 06:10	04/07/2022 11:50	VICENCIA	INTERNO - NAO PROGRAMADA - MEIO AMBIENTE - ARVORE OU VEGETACAO

17693087_16619704	SAO BENEDITO DO SUL	02/07/2022 17:39	02/07/2022 18:04	CUPIRA	INTERNO - NAO PROGRAMADA - MEIO AMBIENTE - ANIMAIS
17703640_16629554	LAGOA DOS GATOS	07/07/2022 08:12	08/07/2022 13:42	CATENDE	INTERNO - NAO PROGRAMADA - MEIO AMBIENTE - DESCARGA ATMOSFERICA
17697444_16627386	PESQUEIRA	04/07/2022 12:19	07/07/2022 12:27	PESQUEIRA	INTERNO - NAO PROGRAMADA - MEIO AMBIENTE - ARVORE OU VEGETACAO
17690194_16617616	SAO CAETANO	01/07/2022 01:56	01/07/2022 18:30	SAO CAETANO	INTERNO - NAO PROGRAMADA - MEIO AMBIENTE - ANIMAIS
17690231_16617420	POMBOS	01/07/2022 05:25	01/07/2022 16:00	VITORIA DE SANTO ANTAC	INTERNO - NAO PROGRAMADA - MEIO AMBIENTE - ARVORE OU VEGETACAO
17700726_16627614	POCAO	05/07/2022 16:31	06/07/2022 14:33	PESQUEIRA	INTERNO - NAO PROGRAMADA - MEIO AMBIENTE - DESCARGA ATMOSFERICA
17701927_16625922	VENTUROSA	06/07/2022 09:58	06/07/2022 13:20	VENTUROSA	INTERNO - NAO PROGRAMADA - MEIO AMBIENTE - ARVORE OU VEGETACAO
17694967_16619816	GARANHUNS	03/07/2022 10:40	03/07/2022 14:50	BREJAO	INTERNO - NAO PROGRAMADA - MEIO AMBIENTE - VENTO
17693766_16620173	AGRESTINA	02/07/2022 16:14	08/07/2022 17:19	AGRESTINA	INTERNO - NAO PROGRAMADA - MEIO AMBIENTE - DESCARGA ATMOSFERICA
17695952_16621913	SAO CAETANO	04/07/2022 12:34	07/07/2022 16:15	SAO CAETANO	INTERNO - NAO PROGRAMADA - MEIO AMBIENTE - ARVORE OU VEGETACAO
17703539_16629116	CANHOTINHO	07/07/2022 07:18	07/07/2022 17:50	QUIPAPA	INTERNO - NAO PROGRAMADA - MEIO AMBIENTE - VENTO
17694664_16619830	OROBO	03/07/2022 08:33	03/07/2022 10:38	BOM JARDIM	INTERNO - NAO PROGRAMADA - MEIO AMBIENTE - ARVORE OU VEGETACAO
17702939_16626959	JABOATAO DOS GUARARAPES	06/07/2022 17:57	07/07/2022 00:30	PONTEZINHA	INTERNO - NAO PROGRAMADA - MEIO AMBIENTE - QUEIMADA OU INCENDIO
17698532_16623156	IPOJUCA	05/07/2022 02:45	05/07/2022 06:19	PORTO DE GALINHAS	INTERNO - NAO PROGRAMADA - MEIO AMBIENTE - ARVORE OU VEGETACAO

17690476_16697673	TEREZINHA	01/07/2022 10:10	03/07/2022 21:09	BREJAO	INTERNO - NAO PROGRAMADA - MEIO AMBIENTE - INUNDACAO
17698969_16628851	MACAPARANA	05/07/2022 07:50	07/07/2022 17:00	TIMBAUBA	INTERNO - NAO PROGRAMADA - MEIO AMBIENTE - ANIMAIS
17702101_16626364	BUIQUE	06/07/2022 11:01	06/07/2022 17:00	BUIQUE	INTERNO - NAO PROGRAMADA - MEIO AMBIENTE - DESCARGA ATMOSFERICA
17701602_16626460	PANELAS	06/07/2022 08:10	06/07/2022 17:20	QUIPAPA	INTERNO - NAO PROGRAMADA - MEIO AMBIENTE - ARVORE OU VEGETACAO
17695434_16626709	PALMARES	03/07/2022 14:21	24/07/2022 10:55	PALMARES	INTERNO - NAO PROGRAMADA - MEIO AMBIENTE - ARVORE OU VEGETACAO
17704112_16628748	BUENOS AIRES	07/07/2022 10:56	08/07/2022 01:30	VICENCIA	INTERNO - NAO PROGRAMADA - MEIO AMBIENTE - DESCARGA ATMOSFERICA
17694697_16620220	CATENDE	03/07/2022 08:49	03/07/2022 17:40	CATENDE	INTERNO - NAO PROGRAMADA - MEIO AMBIENTE - ARVORE OU VEGETACAO
17699475_16670560	RIBEIRAO	05/07/2022 10:14	05/07/2022 12:32	JOSE MARIANO	INTERNO - NAO PROGRAMADA - MEIO AMBIENTE - ARVORE OU VEGETACAO
17701439_16626355	CASINHAS	06/07/2022 06:16	06/07/2022 16:00	SURUBIM	INTERNO - NAO PROGRAMADA - MEIO AMBIENTE - DESCARGA ATMOSFERICA
17701927_16625931	VENTUROSA	06/07/2022 09:58	06/07/2022 13:20	VENTUROSA	INTERNO - NAO PROGRAMADA - MEIO AMBIENTE - ARVORE OU VEGETACAO
17699462_16624171	CABO DE SANTO AGOSTINHO	05/07/2022 10:23	05/07/2022 13:45	PIRAPAMA I	INTERNO - NAO PROGRAMADA - MEIO AMBIENTE - ARVORE OU VEGETACAO
17693542_16619729	RIBEIRAO	02/07/2022 14:38	03/07/2022 10:25	JOSE MARIANO	INTERNO - NAO PROGRAMADA - MEIO AMBIENTE - DESCARGA ATMOSFERICA
17693481_16621004	PANELAS	03/07/2022 21:57	04/07/2022 08:05	CUPIRA	INTERNO - NAO PROGRAMADA - MEIO AMBIENTE - INUNDACAO
17695632_16626313	BOM CONSELHO	03/07/2022 15:33	06/07/2022 15:12	BOM CONSELHO	INTERNO - NAO PROGRAMADA - MEIO AMBIENTE - ARVORE OU VEGETACAO

17703519_16628472	RECIFE	07/07/2022 07:08	07/07/2022 19:07	PINA	INTERNO - NAO PROGRAMADA - MEIO AMBIENTE - VENTO
17692336_16618085	VICENCIA	02/07/2022 03:23	02/07/2022 05:15	VICENCIA	INTERNO - NAO PROGRAMADA - MEIO AMBIENTE - ARVORE OU VEGETACAO
17699542_16623442	JOAQUIM NABUCO	05/07/2022 10:36	05/07/2022 15:20	JOSE MARIANO	INTERNO - NAO PROGRAMADA - MEIO AMBIENTE - ANIMAIS
17705585_16631245	SAO CAETANO	08/07/2022 05:51	09/07/2022 14:03	LAJEDO	INTERNO - NAO PROGRAMADA - MEIO AMBIENTE - VENTO
17693946_16619175	IPOJUCA	02/07/2022 17:21	02/07/2022 19:58	IPOJUCA	INTERNO - NAO PROGRAMADA - MEIO AMBIENTE - VENTO
17702110_16625758	MACAPARANA	06/07/2022 11:11	06/07/2022 13:29	TIMBAUBA	INTERNO - NAO PROGRAMADA - MEIO AMBIENTE - VENTO
17690921_16617095	LAGOA DO CARRO	01/07/2022 10:58	01/07/2022 13:35	CARPINA	INTERNO - NAO PROGRAMADA - MEIO AMBIENTE - VENTO
17694131_16620455	BELEM DE MARIA	03/07/2022 18:16	03/07/2022 18:35	CATENDE	INTERNO - NAO PROGRAMADA - MEIO AMBIENTE - ARVORE OU VEGETACAO
17698034_16623042	AGRESTINA	05/07/2022 06:14	05/07/2022 06:19	CUPIRA	INTERNO - NAO PROGRAMADA - MEIO AMBIENTE - VENTO
17696289_16623089	PESQUEIRA	03/07/2022 23:18	04/07/2022 15:20	PESQUEIRA	INTERNO - NAO PROGRAMADA - MEIO AMBIENTE - DESCARGA ATMOSFERICA
17697387_16623046	TAMANDARE	04/07/2022 11:56	05/07/2022 10:38	BARREIROS	INTERNO - NAO PROGRAMADA - MEIO AMBIENTE - VENTO
17695946_16622902	BUENOS AIRES	03/07/2022 18:14	04/07/2022 21:42	NAZARE DA MATA	INTERNO - NAO PROGRAMADA - MEIO AMBIENTE - VENTO
17699809_16623763	BUENOS AIRES	05/07/2022 11:54	05/07/2022 17:55	VICENCIA	INTERNO - NAO PROGRAMADA - MEIO AMBIENTE - ARVORE OU VEGETACAO
17701965_16628128	RECIFE	06/07/2022 10:14	07/07/2022 15:50	BONJI	INTERNO - NAO PROGRAMADA - MEIO AMBIENTE - QUEIMADA OU INCENDIO
17699815_16628534	GARANHUNS	05/07/2022 12:01	07/07/2022 19:38	HELIOPOLIS	INTERNO - NAO PROGRAMADA - MEIO AMBIENTE - INUNDACAO
17703997_16629730	RECIFE	07/07/2022 10:22	08/07/2022 16:25	MACAXEIRA	INTERNO - NAO PROGRAMADA - MEIO AMBIENTE - QUEIMADA OU INCENDIO

17698947_16623488	JABOATAO DOS GUARARAPES	05/07/2022 07:48	05/07/2022 12:30	VARZEA	INTERNO - NAO PROGRAMADA - MEIO AMBIENTE - QUEIMADA OU INCENDIO
17692347_16618142	ITAIBA	02/07/2022 05:06	02/07/2022 07:17	AGUAS BELAS	INTERNO - NAO PROGRAMADA - MEIO AMBIENTE - INUNDACAO
17691492_16617486	BOM CONSELHO	01/07/2022 17:38	01/07/2022 18:37	BOM CONSELHO	INTERNO - NAO PROGRAMADA - MEIO AMBIENTE - ARVORE OU VEGETACAO
17691492_16617486	IATI	01/07/2022 17:38	01/07/2022 18:37	BOM CONSELHO	INTERNO - NAO PROGRAMADA - MEIO AMBIENTE - ARVORE OU VEGETACAO
17704522_16628084	CATENDE	07/07/2022 14:04	07/07/2022 19:45	CATENDE	INTERNO - NAO PROGRAMADA - MEIO AMBIENTE - ARVORE OU VEGETACAO
17699464_16635780	SAO BENTO DO UNA	05/07/2022 12:30	05/07/2022 14:20	SAO BENTO DO UNA	INTERNO - NAO PROGRAMADA - MEIO AMBIENTE - ARVORE OU VEGETACAO
17692853_16619946	AGRESTINA	02/07/2022 09:53	03/07/2022 10:40	AGRESTINA	INTERNO - NAO PROGRAMADA - MEIO AMBIENTE - DESCARGA ATMOSFERICA
17704122_16628009	SAO BENTO DO UNA	07/07/2022 11:01	07/07/2022 15:20	LAJEDO	INTERNO - NAO PROGRAMADA - MEIO AMBIENTE - VENTO
17691941_16617906	SAO JOAO	01/07/2022 18:18	01/07/2022 23:31	HELIOPOLIS	INTERNO - NAO PROGRAMADA - MEIO AMBIENTE - VENTO
17691091_16616752	RECIFE	01/07/2022 12:27	01/07/2022 12:37	SANTO AMARO	INTERNO - NAO PROGRAMADA - MEIO AMBIENTE - VENTO
17704098_16633748	JABOATAO DOS GUARARAPES	07/07/2022 11:01	08/07/2022 12:42	PONTEZINHA	INTERNO - NAO PROGRAMADA - MEIO AMBIENTE - QUEIMADA OU INCENDIO
17699086_16623404	GARANHUNS	05/07/2022 08:21	05/07/2022 11:10	BREJAO	INTERNO - NAO PROGRAMADA - MEIO AMBIENTE - DESCARGA ATMOSFERICA
17699641_16624956	BEZERROS	05/07/2022 11:03	05/07/2022 16:45	BEZERROS	INTERNO - NAO PROGRAMADA - MEIO AMBIENTE - DESCARGA ATMOSFERICA
17696326_16620988	PRIMAVERA	04/07/2022 00:43	04/07/2022 03:20	ESCADA	INTERNO - NAO PROGRAMADA - MEIO AMBIENTE - ARVORE OU VEGETACAO

17694569_16619972	GRAVATA	03/07/2022 07:21	04/07/2022 11:00	GRAVATA II	INTERNO - NAO PROGRAMADA - MEIO AMBIENTE - ARVORE OU VEGETACAO
17704120_16627949	PAUDALHO	07/07/2022 11:00	07/07/2022 13:10	PAUDALHO	INTERNO - NAO PROGRAMADA - MEIO AMBIENTE - ARVORE OU VEGETACAO
17694550_16619841	MACAPARANA	03/07/2022 07:00	03/07/2022 10:40	TIMBAUBA	INTERNO - NAO PROGRAMADA - MEIO AMBIENTE - VENTO
17705711_16630432	AGRESTINA	08/07/2022 07:38	09/07/2022 16:12	AGRESTINA	INTERNO - NAO PROGRAMADA - MEIO AMBIENTE - VENTO
17690945_16622297	SAO JOAO	01/07/2022 11:12	04/07/2022 16:23	HELIOPOLIS	INTERNO - NAO PROGRAMADA - MEIO AMBIENTE - ARVORE OU VEGETACAO
17702993_16626595	CASINHAS	06/07/2022 18:30	06/07/2022 20:31	SURUBIM	INTERNO - NAO PROGRAMADA - MEIO AMBIENTE - VENTO
17690194_16617696	SAO CAETANO	01/07/2022 20:29	01/07/2022 20:38	SAO CAETANO	INTERNO - NAO PROGRAMADA - MEIO AMBIENTE - ANIMAIS
17705136_16628720	VITORIA DE SANTO ANTAO	07/07/2022 18:18	07/07/2022 23:40	VITORIA DE SANTO ANTAO	INTERNO - NAO PROGRAMADA - MEIO AMBIENTE - DESCARGA ATMOSFERICA
17695121_16619901	MACAPARANA	03/07/2022 11:36	03/07/2022 19:03	TIMBAUBA	INTERNO - NAO PROGRAMADA - MEIO AMBIENTE - ARVORE OU VEGETACAO
17702965_16626924	BONITO	06/07/2022 18:19	07/07/2022 02:25	BONITO	INTERNO - NAO PROGRAMADA - MEIO AMBIENTE - DESCARGA ATMOSFERICA
17700005_16627243	ALAGOINHA	05/07/2022 12:41	05/07/2022 16:20	PESQUEIRA	INTERNO - NAO PROGRAMADA - MEIO AMBIENTE - DESCARGA ATMOSFERICA
17695952_16620456	SAO CAETANO	03/07/2022 18:16	04/07/2022 07:39	SAO CAETANO	INTERNO - NAO PROGRAMADA - MEIO AMBIENTE - ARVORE OU VEGETACAO
17692159_16691297	BEZERROS	01/07/2022 21:04	02/07/2022 00:10	AGRESTINA	INTERNO - NAO PROGRAMADA - MEIO AMBIENTE - ARVORE OU VEGETACAO
17705303_16634315	ITAMARACA	07/07/2022 20:09	08/07/2022 16:13	ITAMARACA	INTERNO - NAO PROGRAMADA - MEIO AMBIENTE - VENTO

17692184_16617986	MORENO	01/07/2022 21:33	01/07/2022 23:20	MORENO	INTERNO - NAO PROGRAMADA - MEIO AMBIENTE - DESCARGA ATMOSFERICA
17698798_16624688	CATENDE	05/07/2022 06:27	05/07/2022 19:15	CATENDE	INTERNO - NAO PROGRAMADA - MEIO AMBIENTE - DESCARGA ATMOSFERICA
17701940_16628652	JUREMA	06/07/2022 10:02	08/07/2022 18:55	LAJEDO	INTERNO - NAO PROGRAMADA - MEIO AMBIENTE - ARVORE OU VEGETACAO
17698796_16623029	JABOATAO DOS GUARARAPES	05/07/2022 06:28	05/07/2022 18:50	PONTEZINHA	INTERNO - NAO PROGRAMADA - MEIO AMBIENTE - QUEIMADA OU INCENDIO
17700801_16624950	CAMARAGIBE	05/07/2022 16:48	05/07/2022 20:30	CAMARAGIBE	INTERNO - NAO PROGRAMADA - MEIO AMBIENTE - ARVORE OU VEGETACAO
17692842_16618304	IATI	02/07/2022 09:57	02/07/2022 11:48	AGUAS BELAS	INTERNO - NAO PROGRAMADA - MEIO AMBIENTE - INUNDACAO
17698034_16622274	SAO JOAQUIM DO MONTE	04/07/2022 15:58	06/07/2022 09:09	AGRESTINA	INTERNO - NAO PROGRAMADA - MEIO AMBIENTE - VENTO
17693677_16622011	CANHOTINHO	02/07/2022 16:57	02/07/2022 19:17	ANGELIM	INTERNO - NAO PROGRAMADA - MEIO AMBIENTE - INUNDACAO
17699809_16623763	BOM JARDIM	05/07/2022 11:54	05/07/2022 14:40	VICENCIA	INTERNO - NAO PROGRAMADA - MEIO AMBIENTE - ARVORE OU VEGETACAO
17698295_16623713	CHA GRANDE	04/07/2022 17:58	05/07/2022 11:25	GRAVATA II	INTERNO - NAO PROGRAMADA - MEIO AMBIENTE - ARVORE OU VEGETACAO
17690176_16620119	JABOATAO DOS GUARARAPES	01/07/2022 01:18	02/07/2022 15:58	TEJIPIO	INTERNO - NAO PROGRAMADA - MEIO AMBIENTE - QUEIMADA OU INCENDIO
17691377_16620282	VITORIA DE SANTO ANTAO	01/07/2022 13:31	03/07/2022 15:43	VITORIA DE SANTO ANTAO	INTERNO - NAO PROGRAMADA - MEIO AMBIENTE - VENTO
17699954_16637764	BUIQUE	05/07/2022 12:29	12/07/2022 12:07	ARCOVERDE	INTERNO - NAO PROGRAMADA - MEIO AMBIENTE - ANIMAIS
17693774_16618929	CAMARAGIBE	02/07/2022 16:19	02/07/2022 19:15	SAO LOURENCO DA MATA	INTERNO - NAO PROGRAMADA - MEIO AMBIENTE - ARVORE OU VEGETACAO

17701484_16625513	MACAPARANA	06/07/2022 06:52	06/07/2022 10:50	TIMBAUBA	INTERNO - NAO PROGRAMADA - MEIO AMBIENTE - DESCARGA ATMOSFERICA
17699663_16626503	BELO JARDIM	06/07/2022 06:40	06/07/2022 09:20	BELO JARDIM	INTERNO - NAO PROGRAMADA - MEIO AMBIENTE - ARVORE OU VEGETACAO
17691492_16616936	BOM CONSELHO	01/07/2022 14:28	01/07/2022 22:05	BOM CONSELHO	INTERNO - NAO PROGRAMADA - MEIO AMBIENTE - ARVORE OU VEGETACAO
17693742_16645771	OLINDA	02/07/2022 16:11	02/07/2022 18:35	SAO BENEDITO	INTERNO - NAO PROGRAMADA - MEIO AMBIENTE - QUEIMADA OU INCENDIO
17698034_16622945	ALTINHO	05/07/2022 02:13	05/07/2022 06:14	CUPIRA	INTERNO - NAO PROGRAMADA - MEIO AMBIENTE - VENTO
17696394_16620986	SAO LOURENCO DA MATA	04/07/2022 05:08	04/07/2022 09:14	SAO LOURENCO DA MATA	INTERNO - NAO PROGRAMADA - MEIO AMBIENTE - VENTO
17701512_16628413	PANELAS	06/07/2022 07:14	07/07/2022 18:00	QUIPAPA	INTERNO - NAO PROGRAMADA - MEIO AMBIENTE - DESCARGA ATMOSFERICA
17697915_16622467	LAGOA DO CARRO	04/07/2022 15:18	04/07/2022 16:50	CARPINA	INTERNO - NAO PROGRAMADA - MEIO AMBIENTE - ARVORE OU VEGETACAO
17694251_16626128	BONITO	02/07/2022 20:05	06/07/2022 20:45	BONITO	INTERNO - NAO PROGRAMADA - MEIO AMBIENTE - ARVORE OU VEGETACAO
17695952_16621913	ALTINHO	04/07/2022 12:34	04/07/2022 21:35	SAO CAETANO	INTERNO - NAO PROGRAMADA - MEIO AMBIENTE - ARVORE OU VEGETACAO
17704069_16636669	BONITO	07/07/2022 10:43	12/07/2022 13:35	CATENDE	INTERNO - NAO PROGRAMADA - MEIO AMBIENTE - VENTO
17693367_16618965	CARPINA	02/07/2022 13:42	02/07/2022 18:30	CARPINA	INTERNO - NAO PROGRAMADA - MEIO AMBIENTE - ARVORE OU VEGETACAO
17690476_16697673	BREJAO	01/07/2022 10:10	03/07/2022 21:09	BREJAO	INTERNO - NAO PROGRAMADA - MEIO AMBIENTE - INUNDACAO
17705210_16628603	IPOJUCA	07/07/2022 19:22	07/07/2022 21:50	NOSSA SENHORA DO O	INTERNO - NAO PROGRAMADA - MEIO AMBIENTE - DESCARGA ATMOSFERICA

17691874_16618004	CATENDE	01/07/2022 17:43	02/07/2022 04:10	CATENDE	INTERNO - NAO PROGRAMADA - MEIO AMBIENTE - VENTO
17690476_16697673	TEREZINHA	01/07/2022 10:10	08/07/2022 18:31	BREJAO	INTERNO - NAO PROGRAMADA - MEIO AMBIENTE - INUNDACAO
17692404_16622238	BUIQUE	02/07/2022 06:31	04/07/2022 05:40	BUIQUE	INTERNO - NAO PROGRAMADA - MEIO AMBIENTE - DESCARGA ATMOSFERICA
17693312_16619512	ALTINHO	02/07/2022 13:12	03/07/2022 04:17	CARUARU	INTERNO - NAO PROGRAMADA - MEIO AMBIENTE - VENTO
17697707_16622030	PESQUEIRA	04/07/2022 14:04	04/07/2022 20:30	PESQUEIRA	INTERNO - NAO PROGRAMADA - MEIO AMBIENTE - VENTO
17696369_16622848	RECIFE	04/07/2022 03:32	04/07/2022 05:30	CAXANGA	INTERNO - NAO PROGRAMADA - MEIO AMBIENTE - QUEIMADA OU INCENDIO
17695055_16620253	PALMEIRINA	03/07/2022 11:17	18/07/2022 17:00	ANGELIM	INTERNO - NAO PROGRAMADA - MEIO AMBIENTE - EROSAO
17696394_16621464	SAO LOURENCO DA MATA	04/07/2022 10:30	04/07/2022 11:37	SAO LOURENCO DA MATA	INTERNO - NAO PROGRAMADA - MEIO AMBIENTE - VENTO
17705497_16628794	RECIFE	08/07/2022 00:16	08/07/2022 02:48	RIO JORDAO	INTERNO - NAO PROGRAMADA - MEIO AMBIENTE - QUEIMADA OU INCENDIO
17695049_16620356	GRAVATA	03/07/2022 11:12	06/07/2022 18:45	GRAVATA II	INTERNO - NAO PROGRAMADA - MEIO AMBIENTE - ARVORE OU VEGETACAO
17690194_16618252	TACAIMBO	02/07/2022 09:10	02/07/2022 09:19	SAO CAETANO	INTERNO - NAO PROGRAMADA - MEIO AMBIENTE - ANIMAIS
17701465_16626930	PANELAS	06/07/2022 06:39	07/07/2022 16:30	CUPIRA	INTERNO - NAO PROGRAMADA - MEIO AMBIENTE - ARVORE OU VEGETACAO
17693617_16618803	CANHOTINHO	02/07/2022 15:04	04/07/2022 13:20	ANGELIM	INTERNO - NAO PROGRAMADA - MEIO AMBIENTE - VENTO
17701516_16629168	ALIANCA	06/07/2022 07:18	07/07/2022 17:15	CONDADO	INTERNO - NAO PROGRAMADA - MEIO AMBIENTE - VENTO
17694907_16619768	CAMARAGIBE	03/07/2022 10:11	03/07/2022 12:52	TABATINGA	INTERNO - NAO PROGRAMADA - MEIO AMBIENTE - ARVORE OU VEGETACAO
17697030_16622983	CORRENTES	04/07/2022 10:01	04/07/2022 16:40	CORRENTES	INTERNO - NAO PROGRAMADA - MEIO AMBIENTE - VENTO

17693481_16618695	CANHOTINHO	02/07/2022 14:12	03/07/2022 07:42	LAJEDO	INTERNO - NAO PROGRAMADA - MEIO AMBIENTE - INUNDACAO
17696394_16620986	SAO LOURENCO DA MATA	04/07/2022 05:08	04/07/2022 18:47	SAO LOURENCO DA MATA	INTERNO - NAO PROGRAMADA - MEIO AMBIENTE - VENTO
17694111_16619235	GRAVATA	02/07/2022 18:42	02/07/2022 21:30	GRAVATA	INTERNO - NAO PROGRAMADA - MEIO AMBIENTE - DESCARGA ATMOSFERICA
17690167_16615905	CATENDE	01/07/2022 00:34	01/07/2022 02:35	PALMARES	INTERNO - NAO PROGRAMADA - MEIO AMBIENTE - VENTO
17691682_16617682	SAO VICENTE FERRER	01/07/2022 16:10	01/07/2022 19:10	MACAPARANA	INTERNO - NAO PROGRAMADA - MEIO AMBIENTE - DESCARGA ATMOSFERICA
17695658_16693192	ALTINHO	03/07/2022 15:45	04/07/2022 11:19	CUPIRA	INTERNO - NAO PROGRAMADA - MEIO AMBIENTE - ARVORE OU VEGETACAO
17699438_16623900	GRAVATA	05/07/2022 10:04	05/07/2022 11:34	GRAVATA II	INTERNO - NAO PROGRAMADA - MEIO AMBIENTE - VENTO
17692455_16618364	VERTENTE DO LERIO	02/07/2022 07:02	02/07/2022 10:25	SURUBIM	INTERNO - NAO PROGRAMADA - MEIO AMBIENTE - DESCARGA ATMOSFERICA
17694389_16620405	GARANHUNS	02/07/2022 22:48	03/07/2022 17:40	CAETES	INTERNO - NAO PROGRAMADA - MEIO AMBIENTE - VENTO
17701564_16626365	ITAQUITINGA	06/07/2022 07:44	06/07/2022 16:31	TEJUCUPAPO	INTERNO - NAO PROGRAMADA - MEIO AMBIENTE - ANIMAIS
17693290_16618569	CABO DE SANTO AGOSTINHO	02/07/2022 13:05	02/07/2022 15:00	ENSEADA DOS CORAIS	INTERNO - NAO PROGRAMADA - MEIO AMBIENTE - ANIMAIS
17699123_16693900	GRAVATA	05/07/2022 08:42	07/07/2022 10:00	GRAVATA II	INTERNO - NAO PROGRAMADA - MEIO AMBIENTE - ARVORE OU VEGETACAO
17699227_16624765	VENTUROSA	05/07/2022 09:06	05/07/2022 16:20	VENTUROSA	INTERNO - NAO PROGRAMADA - MEIO AMBIENTE - VENTO
17692347_16624515	ITAIBA	05/07/2022 13:55	05/07/2022 17:55	AGUAS BELAS	INTERNO - NAO PROGRAMADA - MEIO AMBIENTE - INUNDACAO
17690476_16697673	BOM CONSELHO	01/07/2022 10:10	08/07/2022 18:31	BOM CONSELHO	INTERNO - NAO PROGRAMADA - MEIO AMBIENTE - INUNDACAO
17698034_16622274	ALTINHO	04/07/2022 15:58	05/07/2022 02:12	CUPIRA	INTERNO - NAO PROGRAMADA - MEIO AMBIENTE - VENTO
17691091_16616751	RECIFE	01/07/2022 12:00	01/07/2022 13:25	SANTO AMARO	INTERNO - NAO PROGRAMADA - MEIO AMBIENTE - VENTO

17694472_16619748	ITAMBE	03/07/2022 10:00	03/07/2022 10:55	CONDADO	INTERNO - NAO PROGRAMADA - MEIO AMBIENTE - ARVORE OU VEGETACAO
17703011_16626721	GARANHUNS	06/07/2022 18:42	06/07/2022 22:39	GARANHUNS	INTERNO - NAO PROGRAMADA - MEIO AMBIENTE - VENTO
17705064_16628725	CARPINA	07/07/2022 17:45	08/07/2022 08:00	CARPINA	INTERNO - NAO PROGRAMADA - MEIO AMBIENTE - DESCARGA ATMOSFERICA
17691112_16693805	CHA GRANDE	01/07/2022 11:44	01/07/2022 13:20	GRAVATA II	INTERNO - NAO PROGRAMADA - MEIO AMBIENTE - ARVORE OU VEGETACAO
17694485_16619568	RECIFE	03/07/2022 06:05	03/07/2022 11:12	RIO JORDAO	INTERNO - NAO PROGRAMADA - MEIO AMBIENTE - ARVORE OU VEGETACAO
17695412_16620327	CORTES	03/07/2022 14:01	03/07/2022 15:48	JOSE MARIANO	INTERNO - NAO PROGRAMADA - MEIO AMBIENTE - DESCARGA ATMOSFERICA
17705086_16629323	SURUBIM	07/07/2022 17:52	08/07/2022 11:58	SURUBIM	INTERNO - NAO PROGRAMADA - MEIO AMBIENTE - ANIMAIS
17694600_16626401	SAIRE	03/07/2022 07:47	06/07/2022 14:30	CAMOCIM DE SAO FELIX	INTERNO - NAO PROGRAMADA - MEIO AMBIENTE - QUEIMADA OU INCENDIO
17704871_16628964	PAUDALHO	07/07/2022 16:37	08/07/2022 01:20	CARPINA	INTERNO - NAO PROGRAMADA - MEIO AMBIENTE - DESCARGA ATMOSFERICA
17698823_16624087	JABOATAO DOS GUARARAPES	05/07/2022 06:45	05/07/2022 10:55	PRAZERES	INTERNO - NAO PROGRAMADA - MEIO AMBIENTE - DESCARGA ATMOSFERICA
17693130_16618478	MACHADOS	02/07/2022 11:50	02/07/2022 11:55	LIMOEIRO	INTERNO - NAO PROGRAMADA - MEIO AMBIENTE - DESCARGA ATMOSFERICA
17699809_16623763	BUENOS AIRES	05/07/2022 11:54	05/07/2022 14:40	VICENCIA	INTERNO - NAO PROGRAMADA - MEIO AMBIENTE - ARVORE OU VEGETACAO
17695952_16630390	ALTINHO	08/07/2022 18:18	08/07/2022 20:49	SAO CAETANO	INTERNO - NAO PROGRAMADA - MEIO AMBIENTE - ARVORE OU VEGETACAO

17704227_16628306	BUIQUE	07/07/2022 11:39	07/07/2022 16:26	BUIQUE	INTERNO - NAO PROGRAMADA - MEIO AMBIENTE - DESCARGA ATMOSFERICA
17703078_16626673	JABOATAO DOS GUARARAPES	06/07/2022 19:19	06/07/2022 21:26	SETUBAL	INTERNO - NAO PROGRAMADA - MEIO AMBIENTE - QUEIMADA OU INCENDIO
17701723_16626015	JAQUEIRA	06/07/2022 08:46	06/07/2022 15:45	CATENDE	INTERNO - NAO PROGRAMADA - MEIO AMBIENTE - ARVORE OU VEGETACAO
17699809_16623763	MACHADOS	05/07/2022 11:54	05/07/2022 14:40	LIMOEIRO	INTERNO - NAO PROGRAMADA - MEIO AMBIENTE - ARVORE OU VEGETACAO
17695952_16621913	ALTINHO	04/07/2022 12:34	07/07/2022 16:15	SAO CAETANO	INTERNO - NAO PROGRAMADA - MEIO AMBIENTE - ARVORE OU VEGETACAO
17694347_16619329	RIBEIRAO	02/07/2022 21:32	02/07/2022 23:35	JOSE MARIANO	INTERNO - NAO PROGRAMADA - MEIO AMBIENTE - ANIMAIS
17703915_16630668	RIBEIRAO	07/07/2022 09:44	09/07/2022 04:51	JOSE MARIANO	INTERNO - NAO PROGRAMADA - MEIO AMBIENTE - QUEIMADA OU INCENDIO
17701410_16625023	NAZARE DA MATA	06/07/2022 05:31	06/07/2022 05:42	NAZARE DA MATA	INTERNO - NAO PROGRAMADA - MEIO AMBIENTE - ARVORE OU VEGETACAO
17694437_16620130	PALMARES	03/07/2022 14:00	03/07/2022 19:32	CATENDE	INTERNO - NAO PROGRAMADA - MEIO AMBIENTE - DESCARGA ATMOSFERICA
17703920_16632226	PANELAS	07/07/2022 09:48	10/07/2022 11:40	CUPIRA	INTERNO - NAO PROGRAMADA - MEIO AMBIENTE - VENTO
17695114_16620839	VICENCIA	03/07/2022 11:32	03/07/2022 21:32	VICENCIA	INTERNO - NAO PROGRAMADA - MEIO AMBIENTE - ARVORE OU VEGETACAO
17700169_16633747	CARUARU	05/07/2022 13:29	05/07/2022 17:50	CARUARU	INTERNO - NAO PROGRAMADA - MEIO AMBIENTE - DESCARGA ATMOSFERICA
17698746_16627909	IATI	05/07/2022 03:19	07/07/2022 13:00	BOM CONSELHO	INTERNO - NAO PROGRAMADA - MEIO AMBIENTE - DESCARGA ATMOSFERICA

17694485_16619568	RECIFE	03/07/2022 06:05	03/07/2022 11:33	IMBIRIBEIRA	INTERNO - NAO PROGRAMADA - MEIO AMBIENTE - ARVORE OU VEGETACAO
17694472_16619550	GOIANA	03/07/2022 05:36	03/07/2022 09:50	GOIANA	INTERNO - NAO PROGRAMADA - MEIO AMBIENTE - ARVORE OU VEGETACAO
17695653_16620610	PAUDALHO	03/07/2022 15:44	07/07/2022 18:00	PAUDALHO	INTERNO - NAO PROGRAMADA - MEIO AMBIENTE - ARVORE OU VEGETACAO
17702939_16626961	JABOATAO DOS GUARARAPES	06/07/2022 17:57	07/07/2022 00:30	PONTEZINHA	INTERNO - NAO PROGRAMADA - MEIO AMBIENTE - QUEIMADA OU INCENDIO
17692579_16647416	CABO DE SANTO AGOSTINHO	02/07/2022 08:09	02/07/2022 09:40	SUAPE	INTERNO - NAO PROGRAMADA - MEIO AMBIENTE - VENTO
17700954_16627999	SAO BENTO DO UNA	05/07/2022 17:37	07/07/2022 11:09	SAO BENTO DO UNA	INTERNO - NAO PROGRAMADA - MEIO AMBIENTE - VENTO
17700232_16623966	CUMARU	05/07/2022 13:48	05/07/2022 18:15	PASSIRA	INTERNO - NAO PROGRAMADA - MEIO AMBIENTE - ARVORE OU VEGETACAO
17702129_16658273	SAO BENTO DO UNA	06/07/2022 11:13	06/07/2022 17:32	SAO BENTO DO UNA	INTERNO - NAO PROGRAMADA - MEIO AMBIENTE - DESCARGA ATMOSFERICA
17694090_16621786	BOM CONSELHO	02/07/2022 18:24	12/07/2022 10:20	BOM CONSELHO	INTERNO - NAO PROGRAMADA - MEIO AMBIENTE - ARVORE OU VEGETACAO
17692538_16618380	LIMOEIRO	02/07/2022 07:47	02/07/2022 10:05	LIMOEIRO	INTERNO - NAO PROGRAMADA - MEIO AMBIENTE - VENTO
17704053_16634736	LAGOA DO OURO	07/07/2022 10:40	08/07/2022 11:50	CORRENTES	INTERNO - NAO PROGRAMADA - MEIO AMBIENTE - DESCARGA ATMOSFERICA
17699369_16624909	IGARASSU	05/07/2022 09:44	05/07/2022 12:00	IGARASSU	INTERNO - NAO PROGRAMADA - MEIO AMBIENTE - QUEIMADA OU INCENDIO
17696446_16621231	MACAPARANA	04/07/2022 06:40	04/07/2022 10:24	TIMBAUBA	INTERNO - NAO PROGRAMADA - MEIO AMBIENTE - VENTO
17701397_16625094	CABO DE SANTO AGOSTINHO	06/07/2022 03:38	06/07/2022 05:48	PONTEZINHA	INTERNO - NAO PROGRAMADA - MEIO AMBIENTE - QUEIMADA OU INCENDIO

17698530_16622964	PAULISTA	05/07/2022 02:40	05/07/2022 03:48	RIO DOCE	INTERNO - NAO PROGRAMADA - MEIO AMBIENTE - ARVORE OU VEGETACAO
17694472_16619550	ITAMBE	03/07/2022 05:36	03/07/2022 10:55	CONDADO	INTERNO - NAO PROGRAMADA - MEIO AMBIENTE - ARVORE OU VEGETACAO
17705687_16629161	CARPINA	08/07/2022 07:34	08/07/2022 08:39	CARPINA	INTERNO - NAO PROGRAMADA - MEIO AMBIENTE - DESCARGA ATMOSFERICA
17701410_16625023	NAZARE DA MATA	06/07/2022 05:31	06/07/2022 08:12	NAZARE DA MATA	INTERNO - NAO PROGRAMADA - MEIO AMBIENTE - ARVORE OU VEGETACAO
17694471_16619900	ABREU E LIMA	03/07/2022 05:33	03/07/2022 09:30	CRUZ DE REBOUCAS	INTERNO - NAO PROGRAMADA - MEIO AMBIENTE - ARVORE OU VEGETACAO
17704187_16628064	CANHOTINHO	07/07/2022 11:32	07/07/2022 15:10	QUIPAPA	INTERNO - NAO PROGRAMADA - MEIO AMBIENTE - ARVORE OU VEGETACAO
17693185_16653661	NAZARE DA MATA	02/07/2022 12:15	03/07/2022 13:50	CONDADO	INTERNO - NAO PROGRAMADA - MEIO AMBIENTE - ARVORE OU VEGETACAO
17704914_16628839	VICENCIA	07/07/2022 16:49	08/07/2022 00:00	VICENCIA	INTERNO - NAO PROGRAMADA - MEIO AMBIENTE - DESCARGA ATMOSFERICA
17700886_16626065	TIMBAUBA	05/07/2022 17:17	06/07/2022 21:22	TIMBAUBA	INTERNO - NAO PROGRAMADA - MEIO AMBIENTE - DESCARGA ATMOSFERICA
17695407_16635728	SAO JOAQUIM DO MONTE	03/07/2022 14:07	03/07/2022 17:41	AGRESTINA	INTERNO - NAO PROGRAMADA - MEIO AMBIENTE - VENTO
17694221_16619389	CARUARU	02/07/2022 19:37	03/07/2022 00:20	CAMPUS	INTERNO - NAO PROGRAMADA - MEIO AMBIENTE - VENTO
17695952_16620456	CARUARU	03/07/2022 18:16	08/07/2022 21:12	SAO CAETANO	INTERNO - NAO PROGRAMADA - MEIO AMBIENTE - ARVORE OU VEGETACAO
17691306_16617207	IGARASSU	01/07/2022 13:05	01/07/2022 16:00	IGARASSU	INTERNO - NAO PROGRAMADA - MEIO AMBIENTE - ANIMAIS
17697612_16632297	SAIRE	04/07/2022 13:27	10/07/2022 00:00	CAMOCIM DE SAO FELIX	INTERNO - NAO PROGRAMADA - MEIO AMBIENTE - ARVORE OU VEGETACAO

17694455_16620052	JABOATAO DOS GUARARAPES	03/07/2022 03:38	03/07/2022 12:45	PRAZERES	INTERNO - NAO PROGRAMADA - MEIO AMBIENTE - QUEIMADA OU INCENDIO
17699070_16623126	CATENDE	05/07/2022 08:23	05/07/2022 14:41	CATENDE	INTERNO - NAO PROGRAMADA - MEIO AMBIENTE - ARVORE OU VEGETACAO
17698651_16626002	ANGELIM	04/07/2022 20:47	05/07/2022 17:40	ANGELIM	INTERNO - NAO PROGRAMADA - MEIO AMBIENTE - ARVORE OU VEGETACAO
17702077_16625992	LIMOEIRO	06/07/2022 10:59	06/07/2022 12:40	LIMOEIRO	INTERNO - NAO PROGRAMADA - MEIO AMBIENTE - ARVORE OU VEGETACAO
17698034_16622945	CUPIRA	05/07/2022 02:13	05/07/2022 06:14	CUPIRA	INTERNO - NAO PROGRAMADA - MEIO AMBIENTE - VENTO
17695362_16621303	PALMARES	03/07/2022 13:31	04/07/2022 09:20	PALMARES	INTERNO - NAO PROGRAMADA - MEIO AMBIENTE - VENTO
17699258_16624472	GARANHUNS	05/07/2022 09:11	05/07/2022 17:45	CORRENTES	INTERNO - NAO PROGRAMADA - MEIO AMBIENTE - VENTO
17698530_16622964	PAULISTA	05/07/2022 02:40	05/07/2022 04:30	PAU AMARELO	INTERNO - NAO PROGRAMADA - MEIO AMBIENTE - ARVORE OU VEGETACAO
17697678_16664628	BONITO	04/07/2022 13:53	05/07/2022 08:35	BONITO	INTERNO - NAO PROGRAMADA - MEIO AMBIENTE - ARVORE OU VEGETACAO
17693677_16622011	PALMEIRINA	02/07/2022 16:57	05/07/2022 12:00	ANGELIM	INTERNO - NAO PROGRAMADA - MEIO AMBIENTE - INUNDACAO
17705108_16628745	GRAVATA	07/07/2022 18:04	07/07/2022 23:58	GRAVATA	INTERNO - NAO PROGRAMADA - MEIO AMBIENTE - VENTO
17704136_16670594	SAO JOSE DA COROA GRANDE	07/07/2022 11:11	07/07/2022 14:36	BARREIROS	INTERNO - NAO PROGRAMADA - MEIO AMBIENTE - QUEIMADA OU INCENDIO
17692239_16617902	JUCATI	01/07/2022 23:10	02/07/2022 02:51	CAETES	INTERNO - NAO PROGRAMADA - MEIO AMBIENTE - VENTO
17694658_16658256	LAGOA DOS GATOS	03/07/2022 09:51	03/07/2022 11:55	CUPIRA	INTERNO - NAO PROGRAMADA - MEIO AMBIENTE - QUEIMADA OU INCENDIO
17696383_16622210	SURUBIM	04/07/2022 04:16	04/07/2022 10:08	PASSIRA	INTERNO - NAO PROGRAMADA - MEIO AMBIENTE - VENTO

17693481_16618695	JUREMA	02/07/2022 14:12	04/07/2022 23:50	LAJEDO	INTERNO - NAO PROGRAMADA - MEIO AMBIENTE - INUNDACAO
17693481_16618695	JUREMA	02/07/2022 14:12	03/07/2022 20:58	LAJEDO	INTERNO - NAO PROGRAMADA - MEIO AMBIENTE - INUNDACAO
17693481_16618695	IBIRAJUBA	02/07/2022 14:12	02/07/2022 17:13	LAJEDO	INTERNO - NAO PROGRAMADA - MEIO AMBIENTE - INUNDACAO
17703514_16628202	RECIFE	07/07/2022 07:05	07/07/2022 15:00	TABATINGA	INTERNO - NAO PROGRAMADA - MEIO AMBIENTE - DESCARGA ATMOSFERICA
17690194_16618033	SAO CAETANO	02/07/2022 01:51	02/07/2022 01:55	SAO CAETANO	INTERNO - NAO PROGRAMADA - MEIO AMBIENTE - ANIMAIS
17692347_16618142	ITAIBA	02/07/2022 05:06	02/07/2022 07:17	INAJA	INTERNO - NAO PROGRAMADA - MEIO AMBIENTE - INUNDACAO
17690750_16618647	SAIRE	01/07/2022 10:15	02/07/2022 11:45	CAMOCIM DE SAO FELIX	INTERNO - NAO PROGRAMADA - MEIO AMBIENTE - DESCARGA ATMOSFERICA
17692585_16618710	SAO LOURENCO DA MATA	02/07/2022 08:10	02/07/2022 13:48	TABATINGA	INTERNO - NAO PROGRAMADA - MEIO AMBIENTE - ARVORE OU VEGETACAO
17696845_16624294	SAO CAETANO	04/07/2022 09:02	05/07/2022 11:02	CARUARU	INTERNO - NAO PROGRAMADA - MEIO AMBIENTE - VENTO
17693803_16627716	SAO JOAO	02/07/2022 16:24	07/07/2022 12:13	ANGELIM	INTERNO - NAO PROGRAMADA - MEIO AMBIENTE - ARVORE OU VEGETACAO
17702901_16629409	SANHARO	06/07/2022 17:43	08/07/2022 09:30	BELO JARDIM	INTERNO - NAO PROGRAMADA - MEIO AMBIENTE - ARVORE OU VEGETACAO
17690407_16616683	SANTA CRUZ DO CAPIBARIBE	01/07/2022 07:48	01/07/2022 11:23	SANTA CRUZ DO CAPIBARIBE	INTERNO - NAO PROGRAMADA - MEIO AMBIENTE - DESCARGA ATMOSFERICA
17694131_16619121	BONITO	02/07/2022 18:48	06/07/2022 18:30	CATENDE	INTERNO - NAO PROGRAMADA - MEIO AMBIENTE - ARVORE OU VEGETACAO
17693391_16620409	GRAVATA	02/07/2022 13:41	04/07/2022 16:00	GRAVATA II	INTERNO - NAO PROGRAMADA - MEIO AMBIENTE - ARVORE OU VEGETACAO
17694472_16619748	CONDADO	03/07/2022 10:00	08/07/2022 22:20	CONDADO	INTERNO - NAO PROGRAMADA - MEIO AMBIENTE - ARVORE OU VEGETACAO

17694437_16619419	CATENDE	03/07/2022 01:45	03/07/2022 03:46	CATENDE	INTERNO - NAO PROGRAMADA - MEIO AMBIENTE - DESCARGA ATMOSFERICA
17691091_16616752	RECIFE	01/07/2022 12:27	01/07/2022 12:37	SAO BENEDITO	INTERNO - NAO PROGRAMADA - MEIO AMBIENTE - VENTO
17694639_16622280	PARANATAMA	03/07/2022 08:10	04/07/2022 19:00	GARANHUNS	INTERNO - NAO PROGRAMADA - MEIO AMBIENTE - INUNDACAO
17702939_16626969	JABOATAO DOS GUARARAPES	06/07/2022 17:57	07/07/2022 00:30	PONTEZINHA	INTERNO - NAO PROGRAMADA - MEIO AMBIENTE - QUEIMADA OU INCENDIO
17704465_16630181	JABOATAO DOS GUARARAPES	07/07/2022 13:16	08/07/2022 19:14	PRAZERES	INTERNO - NAO PROGRAMADA - MEIO AMBIENTE - QUEIMADA OU INCENDIO
17698285_16622716	IPOJUCA	04/07/2022 17:44	04/07/2022 20:36	ESCADA	INTERNO - NAO PROGRAMADA - MEIO AMBIENTE - DESCARGA ATMOSFERICA
17692966_16618718	CABO DE SANTO AGOSTINHO	02/07/2022 10:41	02/07/2022 15:40	IPOJUCA	INTERNO - NAO PROGRAMADA - MEIO AMBIENTE - ARVORE OU VEGETACAO
17703575_16635846	SAO CAETANO	07/07/2022 07:37	07/07/2022 15:14	LAJEDO	INTERNO - NAO PROGRAMADA - MEIO AMBIENTE - ANIMAIS
17698536_16624814	JABOATAO DOS GUARARAPES	05/07/2022 23:02	06/07/2022 02:40	PONTEZINHA	INTERNO - NAO PROGRAMADA - MEIO AMBIENTE - QUEIMADA OU INCENDIO
17702006_16633831	RIACHO DAS ALMAS	06/07/2022 12:40	06/07/2022 16:50	RIACHO DAS ALMAS	INTERNO - NAO PROGRAMADA - MEIO AMBIENTE - ARVORE OU VEGETACAO
17693481_16618695	JUREMA	02/07/2022 14:12	04/07/2022 23:57	LAJEDO	INTERNO - NAO PROGRAMADA - MEIO AMBIENTE - INUNDACAO
17695055_16620253	PALMEIRINA	03/07/2022 11:17	15/07/2022 11:00	ANGELIM	INTERNO - NAO PROGRAMADA - MEIO AMBIENTE - EROSAO
17704206_16628889	OROBO	07/07/2022 11:28	08/07/2022 01:31	BOM JARDIM	INTERNO - NAO PROGRAMADA - MEIO AMBIENTE - VENTO
17702069_16625796	PAULISTA	06/07/2022 10:52	06/07/2022 13:39	CRUZ DE REBOUCAS	INTERNO - NAO PROGRAMADA - MEIO AMBIENTE - ARVORE OU VEGETACAO
17694967_16619816	GARANHUNS	03/07/2022 10:40	03/07/2022 19:37	GARANHUNS	INTERNO - NAO PROGRAMADA - MEIO AMBIENTE - VENTO

17699379_16627720	FERREIROS	05/07/2022 09:53	08/07/2022 20:00	TIMBAUBA	INTERNO - NAO PROGRAMADA - MEIO AMBIENTE - VENTO
17694178_16619311	SAO VICENTE FERRER	02/07/2022 19:04	02/07/2022 21:02	MACAPARANA	INTERNO - NAO PROGRAMADA - MEIO AMBIENTE - ARVORE OU VEGETACAO
17705459_16628824	CAMARAGIBE	07/07/2022 23:06	08/07/2022 03:30	SAO LOURENCO DA MATA	INTERNO - NAO PROGRAMADA - MEIO AMBIENTE - DESCARGA ATMOSFERICA
17691234_16653371	SAO LOURENCO DA MATA	01/07/2022 12:30	01/07/2022 18:40	SAO LOURENCO DA MATA	INTERNO - NAO PROGRAMADA - MEIO AMBIENTE - VENTO
17703024_16627198	SAO LOURENCO DA MATA	06/07/2022 18:45	06/07/2022 21:41	GLORIA DO GOITA	INTERNO - NAO PROGRAMADA - MEIO AMBIENTE - VENTO
17698530_16622964	PAULISTA	05/07/2022 02:40	05/07/2022 03:46	PARATIBE I	INTERNO - NAO PROGRAMADA - MEIO AMBIENTE - ARVORE OU VEGETACAO
17698034_16622945	AGRESTINA	05/07/2022 02:13	05/07/2022 05:45	CUPIRA	INTERNO - NAO PROGRAMADA - MEIO AMBIENTE - VENTO
17695265_16620364	CABO DE SANTO AGOSTINHO	03/07/2022 16:25	03/07/2022 17:04	ENSEADA DOS CORAIS	INTERNO - NAO PROGRAMADA - MEIO AMBIENTE - ARVORE OU VEGETACAO
17696326_16620993	PRIMAVERA	04/07/2022 03:36	04/07/2022 05:08	ESCADA	INTERNO - NAO PROGRAMADA - MEIO AMBIENTE - ARVORE OU VEGETACAO
17696326_16620988	VITORIA DE SANTO ANTAO	04/07/2022 00:43	04/07/2022 09:24	ESCADA	INTERNO - NAO PROGRAMADA - MEIO AMBIENTE - ARVORE OU VEGETACAO
17695952_16620456	ALTINHO	03/07/2022 18:16	04/07/2022 07:39	SAO CAETANO	INTERNO - NAO PROGRAMADA - MEIO AMBIENTE - ARVORE OU VEGETACAO
17690167_16615905	CATENDE	01/07/2022 00:34	01/07/2022 02:35	CATENDE	INTERNO - NAO PROGRAMADA - MEIO AMBIENTE - VENTO
17697447_16624844	AGRESTINA	04/07/2022 12:23	07/07/2022 14:00	AGRESTINA	INTERNO - NAO PROGRAMADA - MEIO AMBIENTE - ARVORE OU VEGETACAO
17694437_16620258	CATENDE	03/07/2022 15:18	03/07/2022 15:50	CATENDE	INTERNO - NAO PROGRAMADA - MEIO AMBIENTE - DESCARGA ATMOSFERICA

17702163_16626396	PANELAS	06/07/2022 11:42	06/07/2022 17:00	QUIPAPA	INTERNO - NAO PROGRAMADA - MEIO AMBIENTE - ARVORE OU VEGETACAO
17703477_16627913	RECIFE	07/07/2022 06:45	07/07/2022 10:35	BONJI	INTERNO - NAO PROGRAMADA - MEIO AMBIENTE - VENTO
17697707_16622030	ARCOVERDE	04/07/2022 14:04	04/07/2022 20:30	ARCOVERDE	INTERNO - NAO PROGRAMADA - MEIO AMBIENTE - VENTO
17695121_16619901	SAO VICENTE FERRER	03/07/2022 11:36	03/07/2022 19:05	TIMBAUBA	INTERNO - NAO PROGRAMADA - MEIO AMBIENTE - ARVORE OU VEGETACAO
17702403_16627761	SALGADINHO	06/07/2022 13:06	18/07/2022 12:44	BOM JARDIM	INTERNO - NAO PROGRAMADA - MEIO AMBIENTE - ARVORE OU VEGETACAO
17690194_16618252	SAO CAETANO	02/07/2022 09:10	02/07/2022 09:19	SAO CAETANO	INTERNO - NAO PROGRAMADA - MEIO AMBIENTE - ANIMAIS
17690194_16617688	SAO CAETANO	01/07/2022 20:29	02/07/2022 09:55	SAO CAETANO	INTERNO - NAO PROGRAMADA - MEIO AMBIENTE - ANIMAIS
17704233_16627953	OROBO	07/07/2022 11:40	07/07/2022 14:50	BOM JARDIM	INTERNO - NAO PROGRAMADA - MEIO AMBIENTE - ARVORE OU VEGETACAO
17695114_16620839	VICENCIA	03/07/2022 11:32	03/07/2022 22:20	VICENCIA	INTERNO - NAO PROGRAMADA - MEIO AMBIENTE - ARVORE OU VEGETACAO
17691213_16617606	BARREIROS	01/07/2022 12:21	01/07/2022 23:16	BARREIROS	INTERNO - NAO PROGRAMADA - MEIO AMBIENTE - ARVORE OU VEGETACAO
17702246_16626250	OLINDA	06/07/2022 12:10	06/07/2022 16:23	OLINDA	INTERNO - NAO PROGRAMADA - MEIO AMBIENTE - QUEIMADA OU INCENDIO
17692347_16622469	ITAIBA	04/07/2022 17:20	04/07/2022 19:05	AGUAS BELAS	INTERNO - NAO PROGRAMADA - MEIO AMBIENTE - INUNDACAO
17693515_16619319	PAUDALHO	02/07/2022 14:37	02/07/2022 20:20	PAUDALHO	INTERNO - NAO PROGRAMADA - MEIO AMBIENTE - QUEIMADA OU INCENDIO
17696565_16625618	LAJEDO	04/07/2022 07:38	06/07/2022 17:50	LAJEDO	INTERNO - NAO PROGRAMADA - MEIO AMBIENTE - VENTO
17694713_16622370	SANTA MARIA DO CAMBUCA	03/07/2022 08:46	04/07/2022 00:40	SURUBIM	INTERNO - NAO PROGRAMADA - MEIO AMBIENTE - ANIMAIS

17691861_16618044	BONITO	01/07/2022 17:44	02/07/2022 04:03	BONITO	INTERNO - NAO PROGRAMADA - MEIO AMBIENTE - VENTO
17690649_16619798	BOM JARDIM	01/07/2022 09:30	03/07/2022 09:50	BOM JARDIM	INTERNO - NAO PROGRAMADA - MEIO AMBIENTE - DESCARGA ATMOSFERICA
17693612_16620865	SAO VICENTE FERRER	02/07/2022 15:04	04/07/2022 00:00	MACAPARANA	INTERNO - NAO PROGRAMADA - MEIO AMBIENTE - ARVORE OU VEGETACAO
17703691_16628076	BELO JARDIM	07/07/2022 08:28	07/07/2022 15:20	BELO JARDIM	INTERNO - NAO PROGRAMADA - MEIO AMBIENTE - DESCARGA ATMOSFERICA
17691241_16618822	RECIFE	01/07/2022 12:34	02/07/2022 15:37	VARZEA	INTERNO - NAO PROGRAMADA - MEIO AMBIENTE - INUNDACAO
17691874_16618004	CATENDE	01/07/2022 17:43	02/07/2022 03:00	CATENDE	INTERNO - NAO PROGRAMADA - MEIO AMBIENTE - VENTO
17692347_16618760	ITAIBA	02/07/2022 14:46	02/07/2022 18:24	INAJA	INTERNO - NAO PROGRAMADA - MEIO AMBIENTE - INUNDACAO
17696299_16622794	FEIRA NOVA	03/07/2022 23:59	04/07/2022 10:32	GLORIA DO GOITA	INTERNO - NAO PROGRAMADA - MEIO AMBIENTE - DESCARGA ATMOSFERICA
17696536_16622994	CAPOEIRAS	04/07/2022 07:25	05/07/2022 05:00	LAJEDO	INTERNO - NAO PROGRAMADA - MEIO AMBIENTE - VENTO
17692899_16619679	CAMARAGIBE	02/07/2022 10:09	03/07/2022 09:55	TABATINGA	INTERNO - NAO PROGRAMADA - MEIO AMBIENTE - ARVORE OU VEGETACAO
17694472_16619550	GOIANA	03/07/2022 05:36	03/07/2022 10:16	GOIANA	INTERNO - NAO PROGRAMADA - MEIO AMBIENTE - ARVORE OU VEGETACAO
17695695_16692334	CHA GRANDE	03/07/2022 15:58	03/07/2022 21:00	JOSE MARIANO	INTERNO - NAO PROGRAMADA - MEIO AMBIENTE - DESCARGA ATMOSFERICA
17700889_16624925	AMARAJI	05/07/2022 17:17	05/07/2022 21:10	JOSE MARIANO	INTERNO - NAO PROGRAMADA - MEIO AMBIENTE - DESCARGA ATMOSFERICA
17690476_16697675	BREJAO	02/07/2022 08:12	03/07/2022 18:30	BREJAO	INTERNO - NAO PROGRAMADA - MEIO AMBIENTE - INUNDACAO
17691816_16617781	GARANHUNS	01/07/2022 17:18	01/07/2022 21:32	HELIOPOLIS	INTERNO - NAO PROGRAMADA - MEIO AMBIENTE - QUEIMADA OU INCENDIO

17703920_16632226	ALTINHO	07/07/2022 09:48	10/07/2022 11:40	CUPIRA	INTERNO - NAO PROGRAMADA - MEIO AMBIENTE - VENTO
17701064_16626342	GARANHUNS	05/07/2022 18:42	06/07/2022 17:25	GARANHUNS	INTERNO - NAO PROGRAMADA - MEIO AMBIENTE - VENTO
17692336_16618085	VICENCIA	02/07/2022 03:23	02/07/2022 12:58	VICENCIA	INTERNO - NAO PROGRAMADA - MEIO AMBIENTE - ARVORE OU VEGETACAO
17703588_16627065	SAO CAETANO	07/07/2022 07:50	07/07/2022 12:32	SAO CAETANO	INTERNO - NAO PROGRAMADA - MEIO AMBIENTE - ARVORE OU VEGETACAO
17694656_16619892	MARAIAL	03/07/2022 08:25	03/07/2022 12:00	CATENDE	INTERNO - NAO PROGRAMADA - MEIO AMBIENTE - INUNDACAO
17692076_16617738	CAMARAGIBE	01/07/2022 19:38	01/07/2022 21:15	TABATINGA	INTERNO - NAO PROGRAMADA - MEIO AMBIENTE - VENTO
17691482_16620969	BELEM DE MARIA	01/07/2022 14:20	03/07/2022 13:30	CUPIRA	INTERNO - NAO PROGRAMADA - MEIO AMBIENTE - VENTO
17693715_16619645	SALGADINHO	03/07/2022 08:53	04/07/2022 11:50	SURUBIM	INTERNO - NAO PROGRAMADA - MEIO AMBIENTE - DESCARGA ATMOSFERICA
17693677_16622011	ANGELIM	02/07/2022 16:57	02/07/2022 19:17	ANGELIM	INTERNO - NAO PROGRAMADA - MEIO AMBIENTE - INUNDACAO
17696565_16625618	CALCADO	04/07/2022 07:38	06/07/2022 17:50	LAJEDO	INTERNO - NAO PROGRAMADA - MEIO AMBIENTE - VENTO
17696739_16624111	AGRESTINA	04/07/2022 08:35	05/07/2022 12:30	AGRESTINA	INTERNO - NAO PROGRAMADA - MEIO AMBIENTE - ARVORE OU VEGETACAO
17694472_16619748	ITAMBE	03/07/2022 10:00	08/07/2022 22:20	ORATORIO	INTERNO - NAO PROGRAMADA - MEIO AMBIENTE - ARVORE OU VEGETACAO
17703526_16651207	SAO BENEDITO DO SUL	07/07/2022 07:15	18/07/2022 15:00	QUIPAPA	INTERNO - NAO PROGRAMADA - MEIO AMBIENTE - ARVORE OU VEGETACAO
17698076_16622633	CAPOEIRAS	04/07/2022 16:17	04/07/2022 19:44	LAJEDO	INTERNO - NAO PROGRAMADA - MEIO AMBIENTE - VENTO
17696354_16620904	PAULISTA	04/07/2022 02:35	04/07/2022 08:50	PARATIBE I	INTERNO - NAO PROGRAMADA - MEIO AMBIENTE - QUEIMADA OU INCENDIO
17693481_16621003	PANELAS	03/07/2022 21:23	04/07/2022 09:15	LAJEDO	INTERNO - NAO PROGRAMADA - MEIO AMBIENTE - INUNDACAO

17702240_16626582	BREJO DA MADRE DE DEUS	06/07/2022 12:05	06/07/2022 18:00	BREJO DA MADRE DE DEUS	INTERNO - NAO PROGRAMADA - MEIO AMBIENTE - ARVORE OU VEGETACAO
17699399_16627774	SAO JOAO	05/07/2022 09:49	07/07/2022 14:54	ANGELIM	INTERNO - NAO PROGRAMADA - MEIO AMBIENTE - DESCARGA ATMOSFERICA
17693723_16624152	IBIRAJUBA	02/07/2022 15:56	05/07/2022 17:26	LAJEDO	INTERNO - NAO PROGRAMADA - MEIO AMBIENTE - INUNDACAO
17691300_16617270	CANHOTINHO	01/07/2022 13:02	01/07/2022 23:00	QUIPAPA	INTERNO - NAO PROGRAMADA - MEIO AMBIENTE - ARVORE OU VEGETACAO
17701410_16625023	TRACUNHAEM	06/07/2022 05:31	06/07/2022 05:42	NAZARE DA MATA	INTERNO - NAO PROGRAMADA - MEIO AMBIENTE - ARVORE OU VEGETACAO
17690650_16658238	BELO JARDIM	01/07/2022 09:30	01/07/2022 16:20	BELO JARDIM	INTERNO - NAO PROGRAMADA - MEIO AMBIENTE - DESCARGA ATMOSFERICA
17695369_16620095	ESCALA	03/07/2022 13:39	03/07/2022 14:51	JOSE MARIANO	INTERNO - NAO PROGRAMADA - MEIO AMBIENTE - ARVORE OU VEGETACAO
17694422_16619381	CATENDE	03/07/2022 00:31	04/07/2022 09:00	CATENDE	INTERNO - NAO PROGRAMADA - MEIO AMBIENTE - VENTO
17694437_16619419	CATENDE	03/07/2022 01:45	03/07/2022 13:10	PALMARES	INTERNO - NAO PROGRAMADA - MEIO AMBIENTE - DESCARGA ATMOSFERICA
17691961_16617622	IGARASSU	01/07/2022 18:22	01/07/2022 20:07	IGARASSU	INTERNO - NAO PROGRAMADA - MEIO AMBIENTE - ARVORE OU VEGETACAO
17701984_16628192	SIRINHAEM	06/07/2022 10:20	07/07/2022 15:35	RIO FORMOSO	INTERNO - NAO PROGRAMADA - MEIO AMBIENTE - ARVORE OU VEGETACAO
17695952_16620456	SAO CAETANO	03/07/2022 18:16	03/07/2022 21:28	SAO CAETANO	INTERNO - NAO PROGRAMADA - MEIO AMBIENTE - ARVORE OU VEGETACAO
17690767_16622153	CARUARU	01/07/2022 10:31	01/07/2022 12:25	CARUARU	INTERNO - NAO PROGRAMADA - MEIO AMBIENTE - ARVORE OU VEGETACAO

17697319_16651715	PAULISTA	04/07/2022 11:33	04/07/2022 13:30	PAU AMARELO	INTERNO - NAO PROGRAMADA - MEIO AMBIENTE - ARVORE OU VEGETACAO
17695525_16620551	OLINDA	03/07/2022 14:53	03/07/2022 19:37	SAO BENEDITO	INTERNO - NAO PROGRAMADA - MEIO AMBIENTE - ARVORE OU VEGETACAO
17702253_16626236	IATI	06/07/2022 12:02	07/07/2022 09:50	AGUAS BELAS	INTERNO - NAO PROGRAMADA - MEIO AMBIENTE - DESCARGA ATMOSFERICA
17698716_16624048	PESQUEIRA	04/07/2022 23:53	05/07/2022 14:20	PESQUEIRA	INTERNO - NAO PROGRAMADA - MEIO AMBIENTE - DESCARGA ATMOSFERICA
17702888_16627186	TIMBAUBA	06/07/2022 17:35	07/07/2022 00:35	TIMBAUBA	INTERNO - NAO PROGRAMADA - MEIO AMBIENTE - VENTO
17692294_16619350	SAO BENTO DO UNA	02/07/2022 01:33	02/07/2022 15:18	LAJEDO	INTERNO - NAO PROGRAMADA - MEIO AMBIENTE - VENTO
17693312_16619512	ALTINHO	02/07/2022 13:12	03/07/2022 04:17	AGRESTINA	INTERNO - NAO PROGRAMADA - MEIO AMBIENTE - VENTO
17694472_16619550	CONDADO	03/07/2022 05:36	03/07/2022 09:50	CONDADO	INTERNO - NAO PROGRAMADA - MEIO AMBIENTE - ARVORE OU VEGETACAO
17695386_16620275	CHA GRANDE	03/07/2022 13:56	03/07/2022 17:14	VITORIA DE SANTO ANTAC	INTERNO - NAO PROGRAMADA - MEIO AMBIENTE - DESCARGA ATMOSFERICA
17690476_16697673	BREJAO	01/07/2022 10:10	08/07/2022 18:31	BREJAO	INTERNO - NAO PROGRAMADA - MEIO AMBIENTE - INUNDACAO
17705565_16629413	LAGOA DE ITAENGA	08/07/2022 04:41	08/07/2022 11:55	CARPINA	INTERNO - NAO PROGRAMADA - MEIO AMBIENTE - DESCARGA ATMOSFERICA
17699442_16624220	CARUARU	05/07/2022 10:07	05/07/2022 16:20	CARUARU	INTERNO - NAO PROGRAMADA - MEIO AMBIENTE - ARVORE OU VEGETACAO
17700178_16625034	SAO LOURENCO DA MATA	05/07/2022 13:31	05/07/2022 16:10	SAO LOURENCO DA MATA	INTERNO - NAO PROGRAMADA - MEIO AMBIENTE - VENTO
17703897_16627426	CARPINA	07/07/2022 09:44	07/07/2022 11:26	CARPINA	INTERNO - NAO PROGRAMADA - MEIO AMBIENTE - QUEIMADA OU INCENDIO

17690199_16617015	SAO JOAQUIM DO MONTE	01/07/2022 02:20	01/07/2022 15:00	BONITO	INTERNO - NAO PROGRAMADA - MEIO AMBIENTE - DESCARGA ATMOSFERICA
17702508_16629201	PARANATAMA	06/07/2022 13:53	07/07/2022 15:59	CAETES	INTERNO - NAO PROGRAMADA - MEIO AMBIENTE - VENTO
17693148_16618967	ITAMARACA	02/07/2022 12:00	02/07/2022 16:21	ITAMARACA	INTERNO - NAO PROGRAMADA - MEIO AMBIENTE - ARVORE OU VEGETACAO
17690476_16697673	LAGOA DO OURO	01/07/2022 10:10	08/07/2022 18:31	BREJAO	INTERNO - NAO PROGRAMADA - MEIO AMBIENTE - INUNDACAO
17693312_16619512	CARUARU	02/07/2022 13:12	03/07/2022 04:17	AGRESTINA	INTERNO - NAO PROGRAMADA - MEIO AMBIENTE - VENTO
17701472_16625207	ALAGOINHA	06/07/2022 06:55	06/07/2022 17:32	PESQUEIRA	INTERNO - NAO PROGRAMADA - MEIO AMBIENTE - ARVORE OU VEGETACAO
17698720_16635468	GOIANA	05/07/2022 00:00	05/07/2022 10:38	TEJUCUPAPO	INTERNO - NAO PROGRAMADA - MEIO AMBIENTE - VENTO
17704530_16632296	CARUARU	07/07/2022 13:57	10/07/2022 11:50	CAMPUS	INTERNO - NAO PROGRAMADA - MEIO AMBIENTE - ANIMAIS
17697609_16623710	JABOATAO DOS GUARARAPES	04/07/2022 13:26	05/07/2022 04:17	JABOATAO	INTERNO - NAO PROGRAMADA - MEIO AMBIENTE - ARVORE OU VEGETACAO
17694485_16619568	RECIFE	03/07/2022 06:05	03/07/2022 11:33	RIO JORDAO	INTERNO - NAO PROGRAMADA - MEIO AMBIENTE - ARVORE OU VEGETACAO
17699717_16626348	CASINHAS	05/07/2022 11:32	06/07/2022 17:02	SURUBIM	INTERNO - NAO PROGRAMADA - MEIO AMBIENTE - ARVORE OU VEGETACAO
17692546_16618561	IPOJUCA	02/07/2022 07:53	02/07/2022 12:50	SUAPE	INTERNO - NAO PROGRAMADA - MEIO AMBIENTE - DESCARGA ATMOSFERICA
17704215_16628853	ITAMBE	07/07/2022 11:32	07/07/2022 18:00	ORATORIO	INTERNO - NAO PROGRAMADA - MEIO AMBIENTE - DESCARGA ATMOSFERICA
17695618_16621986	JABOATAO DOS GUARARAPES	03/07/2022 15:29	04/07/2022 16:13	JABOATAO	INTERNO - NAO PROGRAMADA - MEIO AMBIENTE - ARVORE OU VEGETACAO

17699699_16653708	NAZARE DA MATA	05/07/2022 11:22	05/07/2022 16:30	NAZARE DA MATA	INTERNO - NAO PROGRAMADA - MEIO AMBIENTE - DESCARGA ATMOSFERICA
17697919_16622648	VERTENTE DO LERIO	04/07/2022 15:25	04/07/2022 19:35	SURUBIM	INTERNO - NAO PROGRAMADA - MEIO AMBIENTE - ARVORE OU VEGETACAO
17697707_16622504	ARCOVERDE	04/07/2022 17:30	04/07/2022 17:42	ARCOVERDE	INTERNO - NAO PROGRAMADA - MEIO AMBIENTE - VENTO
17702990_16626617	CAMARAGIBE	06/07/2022 18:39	06/07/2022 22:18	TABATINGA	INTERNO - NAO PROGRAMADA - MEIO AMBIENTE - ARVORE OU VEGETACAO
17690476_16697673	BOM CONSELHO	01/07/2022 10:10	08/07/2022 18:31	BREJAO	INTERNO - NAO PROGRAMADA - MEIO AMBIENTE - INUNDACAO
17693472_16620086	OROBO	02/07/2022 14:05	03/07/2022 12:51	BOM JARDIM	INTERNO - NAO PROGRAMADA - MEIO AMBIENTE - DESCARGA ATMOSFERICA
17698034_16623042	AGRESTINA	05/07/2022 06:14	05/07/2022 06:19	AGRESTINA	INTERNO - NAO PROGRAMADA - MEIO AMBIENTE - VENTO
17694533_16622560	TIMBAUBA	03/07/2022 06:47	04/07/2022 17:10	TIMBAUBA	INTERNO - NAO PROGRAMADA - MEIO AMBIENTE - VENTO
17695338_16620733	BUIQUE	03/07/2022 13:20	03/07/2022 19:40	BUIQUE	INTERNO - NAO PROGRAMADA - MEIO AMBIENTE - DESCARGA ATMOSFERICA
17695810_16625561	BEZERROS	03/07/2022 17:00	06/07/2022 11:43	BEZERROS	INTERNO - NAO PROGRAMADA - MEIO AMBIENTE - ARVORE OU VEGETACAO
17694845_16619745	TIMBAUBA	03/07/2022 09:57	03/07/2022 12:27	VICENCIA	INTERNO - NAO PROGRAMADA - MEIO AMBIENTE - DESCARGA ATMOSFERICA
17696299_16622794	GLORIA DO GOITA	03/07/2022 23:59	04/07/2022 10:32	GLORIA DO GOITA	INTERNO - NAO PROGRAMADA - MEIO AMBIENTE - DESCARGA ATMOSFERICA
17705403_16628820	CARUARU	07/07/2022 22:03	07/07/2022 23:20	CAMPUS	INTERNO - NAO PROGRAMADA - MEIO AMBIENTE - VENTO
17699809_16623763	VICENCIA	05/07/2022 11:54	05/07/2022 14:40	VICENCIA	INTERNO - NAO PROGRAMADA - MEIO AMBIENTE - ARVORE OU VEGETACAO
17695760_16624042	QUIPAPA	03/07/2022 16:31	05/07/2022 14:30	QUIPAPA	INTERNO - NAO PROGRAMADA - MEIO AMBIENTE - VENTO

17693133_16618616	LIMOEIRO	02/07/2022 11:44	02/07/2022 13:20	LIMOEIRO	INTERNO - NAO PROGRAMADA - MEIO AMBIENTE - ANIMAIS
17699712_16628909	TUPANATINGA	05/07/2022 11:27	08/07/2022 03:25	BUIQUE	INTERNO - NAO PROGRAMADA - MEIO AMBIENTE - DESCARGA ATMOSFERICA
17698724_16625534	TAQUARITINGA DO NORTE	05/07/2022 00:51	06/07/2022 11:10	VERTENTES	INTERNO - NAO PROGRAMADA - MEIO AMBIENTE - ARVORE OU VEGETACAO
17694348_16619232	GRAVATA	02/07/2022 21:40	03/07/2022 09:07	CAMOCIM DE SAO FELIX	INTERNO - NAO PROGRAMADA - MEIO AMBIENTE - ARVORE OU VEGETACAO
17690360_16655994	LAGOA DOS GATOS	01/07/2022 07:24	03/07/2022 13:01	CUPIRA	INTERNO - NAO PROGRAMADA - MEIO AMBIENTE - VENTO
17698034_16623042	SAO JOAQUIM DO MONTE	05/07/2022 06:14	05/07/2022 06:19	AGRESTINA	INTERNO - NAO PROGRAMADA - MEIO AMBIENTE - VENTO
17693677_16622011	SAO JOAO	02/07/2022 16:57	02/07/2022 19:17	ANGELIM	INTERNO - NAO PROGRAMADA - MEIO AMBIENTE - INUNDACAO
17702459_16630409	SAIRE	06/07/2022 13:28	07/07/2022 17:14	BEZERROS	INTERNO - NAO PROGRAMADA - MEIO AMBIENTE - ARVORE OU VEGETACAO
17705112_16629053	BOM JARDIM	07/07/2022 18:06	08/07/2022 08:30	BOM JARDIM	INTERNO - NAO PROGRAMADA - MEIO AMBIENTE - ARVORE OU VEGETACAO
17698824_16624684	CABO DE SANTO AGOSTINHO	05/07/2022 06:47	05/07/2022 16:30	PONTEZINHA	INTERNO - NAO PROGRAMADA - MEIO AMBIENTE - DESCARGA ATMOSFERICA
17696801_16623328	SIRINHAEM	04/07/2022 08:53	05/07/2022 10:18	RIO FORMOSO	INTERNO - NAO PROGRAMADA - MEIO AMBIENTE - DESCARGA ATMOSFERICA
17694131_16620455	CATENDE	03/07/2022 18:16	03/07/2022 18:35	CATENDE	INTERNO - NAO PROGRAMADA - MEIO AMBIENTE - ARVORE OU VEGETACAO
17696647_16621259	BONITO	04/07/2022 09:10	04/07/2022 09:35	BONITO	INTERNO - NAO PROGRAMADA - MEIO AMBIENTE - ARVORE OU VEGETACAO
17697465_16624775	VICENCIA	04/07/2022 12:23	05/07/2022 01:15	VICENCIA	INTERNO - NAO PROGRAMADA - MEIO AMBIENTE - VENTO

17693391_16620409	GRAVATA	02/07/2022 13:41	04/07/2022 16:00	GRAVATA	INTERNO - NAO PROGRAMADA - MEIO AMBIENTE - ARVORE OU VEGETACAO
17699809_16624632	VICENCIA	05/07/2022 17:55	06/07/2022 09:46	VICENCIA	INTERNO - NAO PROGRAMADA - MEIO AMBIENTE - ARVORE OU VEGETACAO
17701855_16628114	BOM CONSELHO	06/07/2022 09:31	07/07/2022 15:10	BOM CONSELHO	INTERNO - NAO PROGRAMADA - MEIO AMBIENTE - ARVORE OU VEGETACAO
17691079_16693803	SAIRE	01/07/2022 11:38	02/07/2022 10:20	BEZERROS	INTERNO - NAO PROGRAMADA - MEIO AMBIENTE - DESCARGA ATMOSFERICA
17690523_16617652	SAO JOAQUIM DO MONTE	01/07/2022 08:37	01/07/2022 19:50	CAMOCIM DE SAO FELIX	INTERNO - NAO PROGRAMADA - MEIO AMBIENTE - ARVORE OU VEGETACAO
17696536_16622994	SAO BENTO DO UNA	04/07/2022 07:25	05/07/2022 05:00	LAJEDO	INTERNO - NAO PROGRAMADA - MEIO AMBIENTE - VENTO
17696565_16625618	CANHOTINHO	04/07/2022 07:38	06/07/2022 17:50	LAJEDO	INTERNO - NAO PROGRAMADA - MEIO AMBIENTE - VENTO
17695508_16620462	BREJO DA MADRE DE DEUS	03/07/2022 14:57	03/07/2022 21:31	BREJO DA MADRE DE DEUS	INTERNO - NAO PROGRAMADA - MEIO AMBIENTE - ARVORE OU VEGETACAO
17692301_16634252	GOIANA	02/07/2022 02:00	02/07/2022 04:00	TEJUCUPAPO	INTERNO - NAO PROGRAMADA - MEIO AMBIENTE - DESCARGA ATMOSFERICA
17701328_16624966	IPOJUCA	05/07/2022 22:57	05/07/2022 23:20	IPOJUCA	INTERNO - NAO PROGRAMADA - MEIO AMBIENTE - QUEIMADA OU INCENDIO
17692376_16618169	OLINDA	02/07/2022 06:17	02/07/2022 07:34	OLINDA	INTERNO - NAO PROGRAMADA - MEIO AMBIENTE - ARVORE OU VEGETACAO
17691993_16618086	CANHOTINHO	01/07/2022 18:43	02/07/2022 01:08	ANGELIM	INTERNO - NAO PROGRAMADA - MEIO AMBIENTE - VENTO
17696622_16622361	TEREZINHA	04/07/2022 08:03	04/07/2022 11:14	BOM CONSELHO	INTERNO - NAO PROGRAMADA - MEIO AMBIENTE - DESCARGA ATMOSFERICA
17692377_16618589	GOIANA	02/07/2022 06:13	02/07/2022 11:35	CONDADO	INTERNO - NAO PROGRAMADA - MEIO AMBIENTE - VENTO

17692370_16618744	TACAIMBO	02/07/2022 06:02	02/07/2022 12:50	BELO JARDIM	INTERNO - NAO PROGRAMADA - MEIO AMBIENTE - ANIMAIS
17702508_16629201	PEDRA	06/07/2022 13:53	07/07/2022 15:59	CAETES	INTERNO - NAO PROGRAMADA - MEIO AMBIENTE - VENTO
17695260_16623288	CHA GRANDE	03/07/2022 15:50	03/07/2022 16:30	GRAVATA II	INTERNO - NAO PROGRAMADA - MEIO AMBIENTE - DESCARGA ATMOSFERICA
17694829_16624837	BUIQUE	03/07/2022 09:39	05/07/2022 18:40	BUIQUE	INTERNO - NAO PROGRAMADA - MEIO AMBIENTE - ARVORE OU VEGETACAO
17697842_16623402	ITAMARACA	04/07/2022 14:50	04/07/2022 16:00	ITAMARACA	INTERNO - NAO PROGRAMADA - MEIO AMBIENTE - DESCARGA ATMOSFERICA
17690167_16615905	PALMARES	01/07/2022 00:34	01/07/2022 02:35	CATENDE	INTERNO - NAO PROGRAMADA - MEIO AMBIENTE - VENTO
17690330_16616856	RECIFE	01/07/2022 08:12	01/07/2022 14:04	PINA	INTERNO - NAO PROGRAMADA - MEIO AMBIENTE - QUEIMADA OU INCENDIO
17702413_16627807	ALIANCA	06/07/2022 13:12	07/07/2022 12:38	CONDADO	INTERNO - NAO PROGRAMADA - MEIO AMBIENTE - DESCARGA ATMOSFERICA
17702825_16626808	TORITAMA	06/07/2022 17:01	06/07/2022 20:45	TORITAMA	INTERNO - NAO PROGRAMADA - MEIO AMBIENTE - QUEIMADA OU INCENDIO
17697815_16626482	CACHOEIRINHA	04/07/2022 14:43	08/07/2022 13:45	LAJEDO	INTERNO - NAO PROGRAMADA - MEIO AMBIENTE - DESCARGA ATMOSFERICA
17698034_16622274	AGRESTINA	04/07/2022 15:58	05/07/2022 02:12	AGRESTINA	INTERNO - NAO PROGRAMADA - MEIO AMBIENTE - VENTO
17694472_16619550	GOIANA	03/07/2022 05:36	03/07/2022 09:50	CONDADO	INTERNO - NAO PROGRAMADA - MEIO AMBIENTE - ARVORE OU VEGETACAO
17696394_16621464	SAO LOURENCO DA MATA	04/07/2022 10:30	04/07/2022 18:32	SAO LOURENCO DA MATA	INTERNO - NAO PROGRAMADA - MEIO AMBIENTE - VENTO
17695112_16620863	MACAPARANA	03/07/2022 11:30	03/07/2022 22:00	TIMBAUBA	INTERNO - NAO PROGRAMADA - MEIO AMBIENTE - VENTO
17701452_16627151	CHA DE ALEGRIA	06/07/2022 06:25	06/07/2022 10:50	GLORIA DO GOITA	INTERNO - NAO PROGRAMADA - MEIO AMBIENTE - ARVORE OU VEGETACAO

17693481_16621003	PANELAS	03/07/2022 21:23	04/07/2022 08:05	LAJEDO	INTERNO - NAO PROGRAMADA - MEIO AMBIENTE - INUNDACAO
17704171_16630784	JABOATAO DOS GUARARAPES	07/07/2022 11:16	09/07/2022 13:17	PONTEZINHA	INTERNO - NAO PROGRAMADA - MEIO AMBIENTE - ARVORE OU VEGETACAO
17692336_16618085	CARPINA	02/07/2022 03:23	02/07/2022 03:34	VICENCIA	INTERNO - NAO PROGRAMADA - MEIO AMBIENTE - ARVORE OU VEGETACAO
17697567_16633676	CARUARU	04/07/2022 13:13	04/07/2022 18:58	CARUARU	INTERNO - NAO PROGRAMADA - MEIO AMBIENTE - DESCARGA ATMOSFERICA
17703523_16627972	CANHOTINHO	07/07/2022 07:10	07/07/2022 14:18	QUIPAPA	INTERNO - NAO PROGRAMADA - MEIO AMBIENTE - VENTO
17696394_16620986	PAUDALHO	04/07/2022 05:08	04/07/2022 18:47	SAO LOURENCO DA MATA	INTERNO - NAO PROGRAMADA - MEIO AMBIENTE - VENTO
17694348_16619232	SAIRE	02/07/2022 21:40	03/07/2022 04:06	CAMOCIM DE SAO FELIX	INTERNO - NAO PROGRAMADA - MEIO AMBIENTE - ARVORE OU VEGETACAO
17701164_16624884	BUIQUE	05/07/2022 19:51	06/07/2022 00:48	BUIQUE	INTERNO - NAO PROGRAMADA - MEIO AMBIENTE - DESCARGA ATMOSFERICA
17692239_16617902	CAPOEIRAS	01/07/2022 23:10	02/07/2022 02:51	GARANHUNS	INTERNO - NAO PROGRAMADA - MEIO AMBIENTE - VENTO
17695309_16621944	BONITO	03/07/2022 13:09	04/07/2022 08:35	BONITO	INTERNO - NAO PROGRAMADA - MEIO AMBIENTE - VENTO
17702939_16626965	JABOATAO DOS GUARARAPES	06/07/2022 17:57	07/07/2022 00:30	PONTEZINHA	INTERNO - NAO PROGRAMADA - MEIO AMBIENTE - QUEIMADA OU INCENDIO
17694315_16619207	RECIFE	02/07/2022 20:46	02/07/2022 20:50	SANTO AMARO	INTERNO - NAO PROGRAMADA - MEIO AMBIENTE - ARVORE OU VEGETACAO
17692376_16618169	OLINDA	02/07/2022 06:17	02/07/2022 07:34	SAO BENEDITO	INTERNO - NAO PROGRAMADA - MEIO AMBIENTE - ARVORE OU VEGETACAO
17699118_16623810	VERTENTE DO LERIO	05/07/2022 12:17	05/07/2022 12:56	SURUBIM	INTERNO - NAO PROGRAMADA - MEIO AMBIENTE - DESCARGA ATMOSFERICA

17699969_16664564	GARANHUNS	05/07/2022 15:50	05/07/2022 17:08	GARANHUNS	INTERNO - NAO PROGRAMADA - MEIO AMBIENTE - ARVORE OU VEGETACAO
17695709_16620967	BUIQUE	03/07/2022 16:06	04/07/2022 03:52	BUIQUE	INTERNO - NAO PROGRAMADA - MEIO AMBIENTE - DESCARGA ATMOSFERICA
17694413_16619925	SAO BENTO DO UNA	02/07/2022 23:47	03/07/2022 11:00	SAO BENTO DO UNA	INTERNO - NAO PROGRAMADA - MEIO AMBIENTE - DESCARGA ATMOSFERICA
17695602_16626759	CANHOTINHO	03/07/2022 15:26	07/07/2022 16:16	LAJEDO	INTERNO - NAO PROGRAMADA - MEIO AMBIENTE - EROSAO
17701410_16625023	NAZARE DA MATA	06/07/2022 05:31	06/07/2022 05:35	NAZARE DA MATA	INTERNO - NAO PROGRAMADA - MEIO AMBIENTE - ARVORE OU VEGETACAO
17697863_16626666	RECIFE	04/07/2022 14:55	10/07/2022 16:59	ESTANCIA	INTERNO - NAO PROGRAMADA - MEIO AMBIENTE - QUEIMADA OU INCENDIO
17695402_16620403	LAJEDO	03/07/2022 13:59	03/07/2022 17:14	LAJEDO	INTERNO - NAO PROGRAMADA - MEIO AMBIENTE - QUEIMADA OU INCENDIO
17691177_16617146	CUMARU	01/07/2022 12:09	01/07/2022 15:42	PASSIRA	INTERNO - NAO PROGRAMADA - MEIO AMBIENTE - VENTO
17690782_16616868	CABO DE SANTO AGOSTINHO	01/07/2022 10:32	01/07/2022 13:13	PIRAPAMA I	INTERNO - NAO PROGRAMADA - MEIO AMBIENTE - ARVORE OU VEGETACAO
17692826_16619050	TACAIMBO	02/07/2022 09:44	02/07/2022 17:00	BELO JARDIM	INTERNO - NAO PROGRAMADA - MEIO AMBIENTE - VENTO
17700265_16624448	MACAPARANA	05/07/2022 14:05	05/07/2022 16:45	TIMBAUBA	INTERNO - NAO PROGRAMADA - MEIO AMBIENTE - DESCARGA ATMOSFERICA
17702765_16626722	RECIFE	06/07/2022 16:26	06/07/2022 19:01	BEBERIBE	INTERNO - NAO PROGRAMADA - MEIO AMBIENTE - VENTO
17703966_16628099	CORRENTES	07/07/2022 10:11	07/07/2022 14:40	CORRENTES	INTERNO - NAO PROGRAMADA - MEIO AMBIENTE - ARVORE OU VEGETACAO
17694131_16621738	CATENDE	04/07/2022 11:25	04/07/2022 11:41	CATENDE	INTERNO - NAO PROGRAMADA - MEIO AMBIENTE - ARVORE OU VEGETACAO

17705392_16628770	CABO DE SANTO AGOSTINHO	07/07/2022 21:44	08/07/2022 00:40	CABO	INTERNO - NAO PROGRAMADA - MEIO AMBIENTE - VENTO
17694455_16620054	JABOATAO DOS GUARARAPES	03/07/2022 12:20	03/07/2022 12:50	PRAZERES	INTERNO - NAO PROGRAMADA - MEIO AMBIENTE - QUEIMADA OU INCENDIO
17704697_16628707	JOAO ALFREDO	07/07/2022 15:31	07/07/2022 18:00	SURUBIM	INTERNO - NAO PROGRAMADA - MEIO AMBIENTE - VENTO
17705652_16630279	CORTES	08/07/2022 07:03	09/07/2022 15:40	JOSE MARIANO	INTERNO - NAO PROGRAMADA - MEIO AMBIENTE - ARVORE OU VEGETACAO
17702939_16626963	JABOATAO DOS GUARARAPES	06/07/2022 17:57	07/07/2022 00:30	PONTEZINHA	INTERNO - NAO PROGRAMADA - MEIO AMBIENTE - QUEIMADA OU INCENDIO
17694455_16620051	JABOATAO DOS GUARARAPES	03/07/2022 03:38	03/07/2022 12:45	PRAZERES	INTERNO - NAO PROGRAMADA - MEIO AMBIENTE - QUEIMADA OU INCENDIO
17700297_16624853	SAO LOURENCO DA MATA	05/07/2022 14:05	05/07/2022 18:55	TABATINGA	INTERNO - NAO PROGRAMADA - MEIO AMBIENTE - ARVORE OU VEGETACAO
17692661_16618495	CALCADO	02/07/2022 08:39	05/07/2022 11:40	HELIOPOLIS	INTERNO - NAO PROGRAMADA - MEIO AMBIENTE - INUNDACAO
17695121_16619901	TIMBAUBA	03/07/2022 11:36	03/07/2022 13:25	TIMBAUBA	INTERNO - NAO PROGRAMADA - MEIO AMBIENTE - ARVORE OU VEGETACAO
17698142_16623086	CORRENTES	04/07/2022 16:40	05/07/2022 09:10	CORRENTES	INTERNO - NAO PROGRAMADA - MEIO AMBIENTE - ARVORE OU VEGETACAO
17700889_16624925	RIBEIRAO	05/07/2022 17:17	05/07/2022 21:10	JOSE MARIANO	INTERNO - NAO PROGRAMADA - MEIO AMBIENTE - DESCARGA ATMOSFERICA
17699539_16627220	PEDRA	05/07/2022 10:36	05/07/2022 13:59	ARCOVERDE	INTERNO - NAO PROGRAMADA - MEIO AMBIENTE - DESCARGA ATMOSFERICA
17693041_16627005	PARANATAMA	02/07/2022 11:12	06/07/2022 15:00	BREJAO	INTERNO - NAO PROGRAMADA - MEIO AMBIENTE - VENTO
17694485_16619568	RECIFE	03/07/2022 06:05	03/07/2022 11:12	IMBIRIBEIRA	INTERNO - NAO PROGRAMADA - MEIO AMBIENTE - ARVORE OU VEGETACAO

17695905_16621056	CABO DE SANTO AGOSTINHO	03/07/2022 17:46	04/07/2022 08:05	ESCADA	INTERNO - NAO PROGRAMADA - MEIO AMBIENTE - ARVORE OU VEGETACAO
17692123_16653650	FERREIROS	01/07/2022 20:17	02/07/2022 01:40	TIMBAUBA	INTERNO - NAO PROGRAMADA - MEIO AMBIENTE - VENTO
17694423_16619387	OROBO	03/07/2022 00:09	03/07/2022 03:15	BOM JARDIM	INTERNO - NAO PROGRAMADA - MEIO AMBIENTE - DESCARGA ATMOSFERICA
17701976_16628337	PEDRA	06/07/2022 10:17	07/07/2022 10:40	ARCOVERDE	INTERNO - NAO PROGRAMADA - MEIO AMBIENTE - ARVORE OU VEGETACAO
17691320_16617046	ABREU E LIMA	01/07/2022 13:03	01/07/2022 15:25	PARATIBE II	INTERNO - NAO PROGRAMADA - MEIO AMBIENTE - ARVORE OU VEGETACAO
17693034_16619525	ALAGOINHA	02/07/2022 11:08	03/07/2022 01:37	PESQUEIRA	INTERNO - NAO PROGRAMADA - MEIO AMBIENTE - VENTO
17692559_16618862	BOM JARDIM	02/07/2022 08:02	02/07/2022 15:43	BOM JARDIM	INTERNO - NAO PROGRAMADA - MEIO AMBIENTE - ARVORE OU VEGETACAO
17699809_16623763	LIMOEIRO	05/07/2022 11:54	05/07/2022 14:40	VICENCIA	INTERNO - NAO PROGRAMADA - MEIO AMBIENTE - ARVORE OU VEGETACAO
17695121_16619901	MACAPARANA	03/07/2022 11:36	03/07/2022 19:05	TIMBAUBA	INTERNO - NAO PROGRAMADA - MEIO AMBIENTE - ARVORE OU VEGETACAO
17694834_16620271	GLORIA DO GOITA	03/07/2022 09:40	03/07/2022 12:15	GLORIA DO GOITA	INTERNO - NAO PROGRAMADA - MEIO AMBIENTE - VENTO
17697012_16622196	SAO VICENTE FERRER	04/07/2022 09:50	04/07/2022 14:49	TIMBAUBA	INTERNO - NAO PROGRAMADA - MEIO AMBIENTE - VENTO
17704069_16636669	CATENDE	07/07/2022 10:43	12/07/2022 13:35	CATENDE	INTERNO - NAO PROGRAMADA - MEIO AMBIENTE - VENTO
17701557_16625800	ITAIBA	06/07/2022 07:40	06/07/2022 13:03	INAJA	INTERNO - NAO PROGRAMADA - MEIO AMBIENTE - DESCARGA ATMOSFERICA
17702825_16626809	TORITAMA	06/07/2022 17:01	06/07/2022 22:40	TORITAMA	INTERNO - NAO PROGRAMADA - MEIO AMBIENTE - QUEIMADA OU INCENDIO
17690234_16618066	BARREIROS	01/07/2022 05:37	02/07/2022 01:19	BARREIROS	INTERNO - NAO PROGRAMADA - MEIO AMBIENTE - VENTO

17700159_16658267	TACAIMBO	05/07/2022 13:25	05/07/2022 16:28	BELO JARDIM	INTERNO - NAO PROGRAMADA - MEIO AMBIENTE - VENTO
17694348_16619232	GRAVATA	02/07/2022 21:40	03/07/2022 04:06	CAMOCIM DE SAO FELIX	INTERNO - NAO PROGRAMADA - MEIO AMBIENTE - ARVORE OU VEGETACAO
17702966_16626567	JABOATAO DOS GUARARAPES	06/07/2022 18:26	06/07/2022 19:30	PONTEZINHA	INTERNO - NAO PROGRAMADA - MEIO AMBIENTE - QUEIMADA OU INCENDIO
17701410_16625023	PAUDALHO	06/07/2022 05:31	06/07/2022 05:35	NAZARE DA MATA	INTERNO - NAO PROGRAMADA - MEIO AMBIENTE - ARVORE OU VEGETACAO
17690199_16617015	BONITO	01/07/2022 02:20	01/07/2022 15:00	BONITO	INTERNO - NAO PROGRAMADA - MEIO AMBIENTE - DESCARGA ATMOSFERICA
17701022_16627048	LAGOA DOS GATOS	05/07/2022 18:15	07/07/2022 01:40	CATENDE	INTERNO - NAO PROGRAMADA - MEIO AMBIENTE - DESCARGA ATMOSFERICA
17690982_16617867	CARUARU	01/07/2022 11:10	01/07/2022 19:55	CAMPUS	INTERNO - NAO PROGRAMADA - MEIO AMBIENTE - DESCARGA ATMOSFERICA
17697238_16621661	RECIFE	04/07/2022 11:05	04/07/2022 13:12	BEBERIBE	INTERNO - NAO PROGRAMADA - MEIO AMBIENTE - ANIMAIS
17693481_16618695	CANHOTINHO	02/07/2022 14:12	02/07/2022 17:23	LAJEDO	INTERNO - NAO PROGRAMADA - MEIO AMBIENTE - INUNDACAO
17705418_16629994	OLINDA	07/07/2022 22:23	08/07/2022 17:10	OLINDA	INTERNO - NAO PROGRAMADA - MEIO AMBIENTE - VENTO
17704913_16635855	SAO BENTO DO UNA	07/07/2022 16:49	10/07/2022 21:20	SAO BENTO DO UNA	INTERNO - NAO PROGRAMADA - MEIO AMBIENTE - VENTO
17694523_16619692	OROBO	03/07/2022 06:41	03/07/2022 09:35	BOM JARDIM	INTERNO - NAO PROGRAMADA - MEIO AMBIENTE - VENTO
17691938_16618171	PARANATAMA	01/07/2022 18:13	03/07/2022 14:44	CAETES	INTERNO - NAO PROGRAMADA - MEIO AMBIENTE - VENTO
17693130_16618478	MACHADOS	02/07/2022 11:50	02/07/2022 11:55	VICENCIA	INTERNO - NAO PROGRAMADA - MEIO AMBIENTE - DESCARGA ATMOSFERICA
17701721_16631023	BOM CONSELHO	06/07/2022 08:43	09/07/2022 11:56	BOM CONSELHO	INTERNO - NAO PROGRAMADA - MEIO AMBIENTE - ARVORE OU VEGETACAO

17698186_16623130	BARRA DE GUABIRABA	04/07/2022 17:01	05/07/2022 10:15	CAMOCIM DE SAO FELIX	INTERNO - NAO PROGRAMADA - MEIO AMBIENTE - ARVORE OU VEGETACAO
17690253_16617210	SAO VICENTE FERRER	01/07/2022 06:14	01/07/2022 12:35	MACAPARANA	INTERNO - NAO PROGRAMADA - MEIO AMBIENTE - ANIMAIS
17695050_16668947	LAGOA DO OURO	03/07/2022 11:13	03/07/2022 17:00	CORRENTES	INTERNO - NAO PROGRAMADA - MEIO AMBIENTE - ARVORE OU VEGETACAO
17692298_16618475	SAO LOURENCO DA MATA	02/07/2022 01:45	02/07/2022 13:55	TABATINGA	INTERNO - NAO PROGRAMADA - MEIO AMBIENTE - ARVORE OU VEGETACAO
17696512_16624969	SAO BENEDITO DO SUL	04/07/2022 07:14	08/07/2022 13:50	QUIPAPA	INTERNO - NAO PROGRAMADA - MEIO AMBIENTE - ARVORE OU VEGETACAO
17696720_16635767	SANHARO	04/07/2022 08:29	04/07/2022 11:35	BELO JARDIM	INTERNO - NAO PROGRAMADA - MEIO AMBIENTE - VENTO
17695297_16623001	TAQUARITINGA DO NORTE	03/07/2022 13:00	05/07/2022 04:21	TORITAMA	INTERNO - NAO PROGRAMADA - MEIO AMBIENTE - ARVORE OU VEGETACAO
17698390_16630204	BONITO	04/07/2022 18:37	05/07/2022 00:50	BONITO	INTERNO - NAO PROGRAMADA - MEIO AMBIENTE - ARVORE OU VEGETACAO
17692909_16691302	GRAVATA	02/07/2022 10:16	02/07/2022 17:10	GRAVATA	INTERNO - NAO PROGRAMADA - MEIO AMBIENTE - ARVORE OU VEGETACAO
17696051_16621317	OLINDA	03/07/2022 19:12	04/07/2022 15:20	SAO BENEDITO	INTERNO - NAO PROGRAMADA - MEIO AMBIENTE - ARVORE OU VEGETACAO
17699592_16625228	JABOATAO DOS GUARARAPES	05/07/2022 10:51	06/07/2022 09:35	TEJIPIO	INTERNO - NAO PROGRAMADA - MEIO AMBIENTE - QUEIMADA OU INCENDIO
17692695_16618741	RECIFE	02/07/2022 08:55	02/07/2022 10:30	MACAXEIRA	INTERNO - NAO PROGRAMADA - MEIO AMBIENTE - VENTO
17702631_16633878	CARUARU	06/07/2022 15:10	06/07/2022 19:08	CARUARU	INTERNO - NAO PROGRAMADA - MEIO AMBIENTE - ARVORE OU VEGETACAO
17703525_16627681	CABO DE SANTO AGOSTINHO	07/07/2022 07:11	07/07/2022 11:15	ESCADA	INTERNO - NAO PROGRAMADA - MEIO AMBIENTE - VENTO

17690490_16616880	PALMARES	01/07/2022 08:27	01/07/2022 14:00	CATENDE	INTERNO - NAO PROGRAMADA - MEIO AMBIENTE - VENTO
17690699_16617482	SAO VICENTE FERRER	01/07/2022 09:51	01/07/2022 17:36	TIMBAUBA	INTERNO - NAO PROGRAMADA - MEIO AMBIENTE - ANIMAIS
17705359_16628830	GOIANA	07/07/2022 21:12	07/07/2022 22:50	GOIANA	INTERNO - NAO PROGRAMADA - MEIO AMBIENTE - QUEIMADA OU INCENDIO
17692465_16618664	POMBOS	02/07/2022 07:12	02/07/2022 13:20	ITORIA DE SANTO ANTAO	INTERNO - NAO PROGRAMADA - MEIO AMBIENTE - VENTO
17693677_16622011	PALMEIRINA	02/07/2022 16:57	02/07/2022 19:17	CORRENTES	INTERNO - NAO PROGRAMADA - MEIO AMBIENTE - INUNDACAO
17692718_16618824	ITAIBA	02/07/2022 09:05	02/07/2022 12:13	INAJA	INTERNO - NAO PROGRAMADA - MEIO AMBIENTE - DESCARGA ATMOSFERICA
17697174_16625154	BUIQUE	04/07/2022 10:38	06/07/2022 08:52	BUIQUE	INTERNO - NAO PROGRAMADA - MEIO AMBIENTE - DESCARGA ATMOSFERICA
17695100_16622299	SURUBIM	03/07/2022 11:24	04/07/2022 16:19	SURUBIM	INTERNO - NAO PROGRAMADA - MEIO AMBIENTE - DESCARGA ATMOSFERICA
17701057_16641263	LIMOEIRO	05/07/2022 18:35	14/07/2022 06:50	LIMOEIRO	INTERNO - NAO PROGRAMADA - MEIO AMBIENTE - VENTO
17700682_16625140	PAUDALHO	05/07/2022 16:25	05/07/2022 20:20	PAUDALHO	INTERNO - NAO PROGRAMADA - MEIO AMBIENTE - ARVORE OU VEGETACAO
17694422_16620259	CATENDE	03/07/2022 15:18	03/07/2022 17:50	CATENDE	INTERNO - NAO PROGRAMADA - MEIO AMBIENTE - VENTO
17699047_16623696	RECIFE	05/07/2022 08:15	05/07/2022 11:55	IMBIRIBEIRA	INTERNO - NAO PROGRAMADA - MEIO AMBIENTE - DESCARGA ATMOSFERICA
17699371_16626740	TAQUARITINGA DO NORTE	05/07/2022 09:44	06/07/2022 17:07	TORITAMA	INTERNO - NAO PROGRAMADA - MEIO AMBIENTE - ARVORE OU VEGETACAO
17697315_16622788	GRAVATA	04/07/2022 11:27	04/07/2022 16:20	GRAVATA	INTERNO - NAO PROGRAMADA - MEIO AMBIENTE - ARVORE OU VEGETACAO
17703881_16634721	CORRENTES	07/07/2022 09:29	09/07/2022 14:50	CORRENTES	INTERNO - NAO PROGRAMADA - MEIO AMBIENTE - DESCARGA ATMOSFERICA

17699752_16624347	SAIRE	05/07/2022 11:37	05/07/2022 17:01	BEZERROS	INTERNO - NAO PROGRAMADA - MEIO AMBIENTE - DESCARGA ATMOSFERICA
17704168_16628685	JABOATAO DOS GUARARAPES	07/07/2022 11:15	07/07/2022 21:35	TEJIPIO	INTERNO - NAO PROGRAMADA - MEIO AMBIENTE - INUNDACAO
17700757_16626241	TIMBAUBA	05/07/2022 16:39	06/07/2022 15:10	VICENCIA	INTERNO - NAO PROGRAMADA - MEIO AMBIENTE - ARVORE OU VEGETACAO
17693130_16618478	CARPINA	02/07/2022 11:50	02/07/2022 11:55	VICENCIA	INTERNO - NAO PROGRAMADA - MEIO AMBIENTE - DESCARGA ATMOSFERICA
17701861_16628466	PARANATAMA	06/07/2022 09:40	07/07/2022 14:30	CAETES	INTERNO - NAO PROGRAMADA - MEIO AMBIENTE - EROSAO
17692280_16618111	TAQUARITINGA DO NORTE	02/07/2022 00:57	02/07/2022 03:30	VERTENTES	INTERNO - NAO PROGRAMADA - MEIO AMBIENTE - DESCARGA ATMOSFERICA
17705472_16628823	SAO JOAO	07/07/2022 23:26	08/07/2022 04:28	HELIOPOLIS	INTERNO - NAO PROGRAMADA - MEIO AMBIENTE - VENTO
17700757_16626229	VICENCIA	05/07/2022 16:39	06/07/2022 14:38	VICENCIA	INTERNO - NAO PROGRAMADA - MEIO AMBIENTE - ARVORE OU VEGETACAO
17696326_16620988	PRIMAVERA	04/07/2022 00:43	04/07/2022 09:30	ESCADA	INTERNO - NAO PROGRAMADA - MEIO AMBIENTE - ARVORE OU VEGETACAO
17697707_16622030	PESQUEIRA	04/07/2022 14:04	04/07/2022 16:50	ARCOVERDE	INTERNO - NAO PROGRAMADA - MEIO AMBIENTE - VENTO
17692842_16618304	AGUAS BELAS	02/07/2022 09:57	02/07/2022 11:48	AGUAS BELAS	INTERNO - NAO PROGRAMADA - MEIO AMBIENTE - INUNDACAO
17692281_16618113	VICENCIA	02/07/2022 00:59	02/07/2022 03:30	NAZARE DA MATA	INTERNO - NAO PROGRAMADA - MEIO AMBIENTE - VENTO
17696470_16622438	OLINDA	04/07/2022 06:51	04/07/2022 16:55	OLINDA	INTERNO - NAO PROGRAMADA - MEIO AMBIENTE - VENTO
17695952_16630383	ALTINHO	08/07/2022 15:44	08/07/2022 17:35	SAO CAETANO	INTERNO - NAO PROGRAMADA - MEIO AMBIENTE - ARVORE OU VEGETACAO
17695174_16620079	OROBO	03/07/2022 12:06	03/07/2022 17:52	BOM JARDIM	INTERNO - NAO PROGRAMADA - MEIO AMBIENTE - VENTO

17691412_16624273	BUIQUE	01/07/2022 13:48	04/07/2022 13:20	BUIQUE	INTERNO - NAO PROGRAMADA - MEIO AMBIENTE - ARVORE OU VEGETACAO
17699464_16623858	SAO BENTO DO UNA	05/07/2022 10:23	05/07/2022 14:56	SAO BENTO DO UNA	INTERNO - NAO PROGRAMADA - MEIO AMBIENTE - ARVORE OU VEGETACAO
17701410_16625144	NAZARE DA MATA	06/07/2022 08:41	06/07/2022 08:44	NAZARE DA MATA	INTERNO - NAO PROGRAMADA - MEIO AMBIENTE - ARVORE OU VEGETACAO
17692336_16618085	VICENCIA	02/07/2022 03:23	02/07/2022 10:21	VICENCIA	INTERNO - NAO PROGRAMADA - MEIO AMBIENTE - ARVORE OU VEGETACAO
17698034_16622945	AGRESTINA	05/07/2022 02:13	05/07/2022 05:45	AGRESTINA	INTERNO - NAO PROGRAMADA - MEIO AMBIENTE - VENTO
17696185_16621051	GLORIA DO GOITA	03/07/2022 20:44	04/07/2022 05:09	GLORIA DO GOITA	INTERNO - NAO PROGRAMADA - MEIO AMBIENTE - ANIMAIS
17705685_16629480	BEZERROS	08/07/2022 07:31	08/07/2022 10:55	CAMPUS	INTERNO - NAO PROGRAMADA - MEIO AMBIENTE - VENTO
17693272_16624536	LAGOA DO OURO	02/07/2022 12:56	09/07/2022 12:00	CORRENTES	INTERNO - NAO PROGRAMADA - MEIO AMBIENTE - QUEIMADA OU INCENDIO
17695191_16620126	JABOATAO DOS GUARARAPES	03/07/2022 12:23	03/07/2022 16:15	JABOATAO	INTERNO - NAO PROGRAMADA - MEIO AMBIENTE - QUEIMADA OU INCENDIO
17693920_16620008	BONITO	02/07/2022 17:19	03/07/2022 13:10	CAMOCIM DE SAO FELIX	INTERNO - NAO PROGRAMADA - MEIO AMBIENTE - QUEIMADA OU INCENDIO
17692804_16618420	RIBEIRAO	02/07/2022 09:42	02/07/2022 10:17	JOSE MARIANO	INTERNO - NAO PROGRAMADA - MEIO AMBIENTE - ARVORE OU VEGETACAO
17691919_16617751	SALGADINHO	01/07/2022 17:59	01/07/2022 20:14	BOM JARDIM	INTERNO - NAO PROGRAMADA - MEIO AMBIENTE - VENTO
17697581_16622900	BUIQUE	04/07/2022 13:11	05/07/2022 00:25	BUIQUE	INTERNO - NAO PROGRAMADA - MEIO AMBIENTE - DESCARGA ATMOSFERICA
17693532_16619041	GLORIA DO GOITA	02/07/2022 14:32	02/07/2022 17:50	PASSIRA	INTERNO - NAO PROGRAMADA - MEIO AMBIENTE - ARVORE OU VEGETACAO

17698420_16667204	ITAIBA	04/07/2022 19:11	06/07/2022 11:20	AGUAS BELAS	INTERNO - NAO PROGRAMADA - MEIO AMBIENTE - EROSAO
17698143_16622866	CARUARU	04/07/2022 16:41	04/07/2022 21:20	TORITAMA	INTERNO - NAO PROGRAMADA - MEIO AMBIENTE - ARVORE OU VEGETACAO
17695207_16622102	BONITO	03/07/2022 12:20	04/07/2022 13:16	BONITO	INTERNO - NAO PROGRAMADA - MEIO AMBIENTE - VENTO
17696394_16620986	SAO LOURENCO DA MATA	04/07/2022 05:08	04/07/2022 09:14	GLORIA DO GOITA	INTERNO - NAO PROGRAMADA - MEIO AMBIENTE - VENTO
17694845_16619745	VICENCIA	03/07/2022 09:57	03/07/2022 10:06	VICENCIA	INTERNO - NAO PROGRAMADA - MEIO AMBIENTE - DESCARGA ATMOSFERICA
17693481_16618695	QUIPAPA	02/07/2022 14:12	03/07/2022 07:42	LAJEDO	INTERNO - NAO PROGRAMADA - MEIO AMBIENTE - INUNDACAO
17693481_16618695	JUREMA	02/07/2022 14:12	02/07/2022 19:41	LAJEDO	INTERNO - NAO PROGRAMADA - MEIO AMBIENTE - INUNDACAO
17703477_16627913	RECIFE	07/07/2022 06:45	07/07/2022 10:35	ILHA DO RETIRO	INTERNO - NAO PROGRAMADA - MEIO AMBIENTE - VENTO
17698420_16667204	ITAIBA	04/07/2022 19:11	06/07/2022 01:10	INAJA	INTERNO - NAO PROGRAMADA - MEIO AMBIENTE - EROSAO
17699176_16629035	RECIFE	05/07/2022 08:49	08/07/2022 10:50	VARZEA	INTERNO - NAO PROGRAMADA - MEIO AMBIENTE - ARVORE OU VEGETACAO
17690499_16621474	PESQUEIRA	01/07/2022 08:34	01/07/2022 15:45	PESQUEIRA	INTERNO - NAO PROGRAMADA - MEIO AMBIENTE - DESCARGA ATMOSFERICA
17696545_16621418	MORENO	04/07/2022 07:30	04/07/2022 10:20	MORENO	INTERNO - NAO PROGRAMADA - MEIO AMBIENTE - DESCARGA ATMOSFERICA
17698796_16623029	CABO DE SANTO AGOSTINHO	05/07/2022 06:28	05/07/2022 09:32	ENSEADA DOS CORAIS	INTERNO - NAO PROGRAMADA - MEIO AMBIENTE - QUEIMADA OU INCENDIO
17691508_16617534	AGUAS BELAS	01/07/2022 14:40	01/07/2022 18:29	AGUAS BELAS	INTERNO - NAO PROGRAMADA - MEIO AMBIENTE - DESCARGA ATMOSFERICA
17702939_16626970	JABOATAO DOS GUARARAPES	06/07/2022 17:57	07/07/2022 00:30	PONTEZINHA	INTERNO - NAO PROGRAMADA - MEIO AMBIENTE - QUEIMADA OU INCENDIO

17698775_16624129	CARUARU	05/07/2022 06:00	05/07/2022 14:11	CARUARU	INTERNO - NAO PROGRAMADA - MEIO AMBIENTE - VENTO
17705049_16631907	MORENO	07/07/2022 17:48	11/07/2022 17:55	MORENO	INTERNO - NAO PROGRAMADA - MEIO AMBIENTE - ANIMAIS
17693677_16624535	PALMEIRINA	05/07/2022 11:39	05/07/2022 11:59	ANGELIM	INTERNO - NAO PROGRAMADA - MEIO AMBIENTE - INUNDACAO
17691091_16616747	RECIFE	01/07/2022 10:36	01/07/2022 12:27	SANTO AMARO	INTERNO - NAO PROGRAMADA - MEIO AMBIENTE - VENTO
17693130_16618478	VICENCIA	02/07/2022 11:50	02/07/2022 11:55	NAZARE DA MATA	INTERNO - NAO PROGRAMADA - MEIO AMBIENTE - DESCARGA ATMOSFERICA
17695121_16619901	MACAPARANA	03/07/2022 11:36	03/07/2022 13:25	TIMBAUBA	INTERNO - NAO PROGRAMADA - MEIO AMBIENTE - ARVORE OU VEGETACAO
17694855_16626814	GARANHUNS	03/07/2022 09:51	03/07/2022 15:10	BREJAO	INTERNO - NAO PROGRAMADA - MEIO AMBIENTE - VENTO
17695045_16624680	BEZERROS	03/07/2022 11:08	05/07/2022 13:40	RIACHO DAS ALMAS	INTERNO - NAO PROGRAMADA - MEIO AMBIENTE - VENTO
17692952_16623867	GARANHUNS	02/07/2022 10:45	02/07/2022 15:40	HELIOPOLIS	INTERNO - NAO PROGRAMADA - MEIO AMBIENTE - ARVORE OU VEGETACAO
17701865_16635693	CABO DE SANTO AGOSTINHO	06/07/2022 09:43	12/07/2022 11:06	SUAPE	INTERNO - NAO PROGRAMADA - MEIO AMBIENTE - ARVORE OU VEGETACAO
17700849_16624702	RIBEIRAO	05/07/2022 17:01	05/07/2022 20:10	JOSE MARIANO	INTERNO - NAO PROGRAMADA - MEIO AMBIENTE - VENTO
17698034_16623042	CUPIRA	05/07/2022 06:14	05/07/2022 06:19	CUPIRA	INTERNO - NAO PROGRAMADA - MEIO AMBIENTE - VENTO
17698170_16622870	BEZERROS	04/07/2022 16:50	04/07/2022 21:40	CAMPUS	INTERNO - NAO PROGRAMADA - MEIO AMBIENTE - DESCARGA ATMOSFERICA
17696394_16620986	PAUDALHO	04/07/2022 05:08	04/07/2022 18:47	PAUDALHO	INTERNO - NAO PROGRAMADA - MEIO AMBIENTE - VENTO
17695653_16620610	PAUDALHO	03/07/2022 15:44	04/07/2022 10:34	PAUDALHO	INTERNO - NAO PROGRAMADA - MEIO AMBIENTE - ARVORE OU VEGETACAO
17700757_16626229	MACAPARANA	05/07/2022 16:39	06/07/2022 14:38	VICENCIA	INTERNO - NAO PROGRAMADA - MEIO AMBIENTE - ARVORE OU VEGETACAO

17695952_16630390	SAO CAETANO	08/07/2022 18:18	08/07/2022 20:49	SAO CAETANO	INTERNO - NAO PROGRAMADA - MEIO AMBIENTE - ARVORE OU VEGETACAO
17695952_16628382	SAO CAETANO	07/07/2022 15:25	07/07/2022 16:15	SAO CAETANO	INTERNO - NAO PROGRAMADA - MEIO AMBIENTE - ARVORE OU VEGETACAO
17695952_16621913	SAO CAETANO	04/07/2022 12:34	04/07/2022 21:35	SAO CAETANO	INTERNO - NAO PROGRAMADA - MEIO AMBIENTE - ARVORE OU VEGETACAO
17695140_16620846	SURUBIM	03/07/2022 11:48	04/07/2022 01:00	SURUBIM	INTERNO - NAO PROGRAMADA - MEIO AMBIENTE - VENTO
17701148_16625955	ITAIBA	05/07/2022 19:37	06/07/2022 15:33	INAJA	INTERNO - NAO PROGRAMADA - MEIO AMBIENTE - DESCARGA ATMOSFERICA
17701428_16625480	SAO BENTO DO UNA	06/07/2022 06:02	06/07/2022 11:15	LAJEDO	INTERNO - NAO PROGRAMADA - MEIO AMBIENTE - VENTO
17693130_16618478	VICENCIA	02/07/2022 11:50	02/07/2022 11:55	VICENCIA	INTERNO - NAO PROGRAMADA - MEIO AMBIENTE - DESCARGA ATMOSFERICA
17696515_16625262	BOM JARDIM	04/07/2022 07:15	04/07/2022 12:40	SURUBIM	INTERNO - NAO PROGRAMADA - MEIO AMBIENTE - DESCARGA ATMOSFERICA
17696551_16621874	PALMARES	04/07/2022 07:32	04/07/2022 11:00	PALMARES	INTERNO - NAO PROGRAMADA - MEIO AMBIENTE - VENTO
17699809_16623763	VICENCIA	05/07/2022 11:54	05/07/2022 17:55	VICENCIA	INTERNO - NAO PROGRAMADA - MEIO AMBIENTE - ARVORE OU VEGETACAO
17695094_16629088	AGUA PRETA	03/07/2022 11:29	08/07/2022 09:25	PALMARES	INTERNO - NAO PROGRAMADA - MEIO AMBIENTE - ARVORE OU VEGETACAO
17698652_16624865	JABOATAO DOS GUARARAPES	04/07/2022 20:50	05/07/2022 18:35	PIEDADE	INTERNO - NAO PROGRAMADA - MEIO AMBIENTE - DESCARGA ATMOSFERICA
17702935_16630669	BREJO DA MADRE DE DEUS	06/07/2022 17:54	09/07/2022 03:30	BREJO DA MADRE DE DEUS	INTERNO - NAO PROGRAMADA - MEIO AMBIENTE - DESCARGA ATMOSFERICA
17692842_16618304	IATI	02/07/2022 09:57	05/07/2022 16:30	AGUAS BELAS	INTERNO - NAO PROGRAMADA - MEIO AMBIENTE - INUNDACAO

17698485_16623446	RECIFE	04/07/2022 21:22	05/07/2022 00:28	GAZOMETRO	INTERNO - NAO PROGRAMADA - MEIO AMBIENTE - ARVORE OU VEGETACAO
17696055_16622523	GRAVATA	03/07/2022 19:02	04/07/2022 05:55	GRAVATA	INTERNO - NAO PROGRAMADA - MEIO AMBIENTE - ARVORE OU VEGETACAO
17697181_16644653	CAMARAGIBE	04/07/2022 10:44	05/07/2022 10:00	TABATINGA	INTERNO - NAO PROGRAMADA - MEIO AMBIENTE - ARVORE OU VEGETACAO
17696065_16620798	ITAIBA	03/07/2022 19:14	04/07/2022 00:56	AGUAS BELAS	INTERNO - NAO PROGRAMADA - MEIO AMBIENTE - VENTO
17701789_16632069	ANGELIM	06/07/2022 09:16	10/07/2022 14:53	ANGELIM	INTERNO - NAO PROGRAMADA - MEIO AMBIENTE - ARVORE OU VEGETACAO
17694658_16658259	LAGOA DOS GATOS	03/07/2022 08:27	03/07/2022 11:55	CUPIRA	INTERNO - NAO PROGRAMADA - MEIO AMBIENTE - QUEIMADA OU INCENDIO
17694348_16619232	GRAVATA	02/07/2022 21:40	03/07/2022 04:06	GRAVATA	INTERNO - NAO PROGRAMADA - MEIO AMBIENTE - ARVORE OU VEGETACAO
17699605_16624467	MACAPARANA	05/07/2022 10:50	05/07/2022 18:55	TIMBAUBA	INTERNO - NAO PROGRAMADA - MEIO AMBIENTE - QUEIMADA OU INCENDIO
17691492_16616936	IATI	01/07/2022 14:28	01/07/2022 15:36	BOM CONSELHO	INTERNO - NAO PROGRAMADA - MEIO AMBIENTE - ARVORE OU VEGETACAO
17698034_16622945	CUPIRA	05/07/2022 02:13	05/07/2022 05:45	AGRESTINA	INTERNO - NAO PROGRAMADA - MEIO AMBIENTE - VENTO
17696212_16620760	OLINDA	03/07/2022 21:28	03/07/2022 23:06	RIO DOCE	INTERNO - NAO PROGRAMADA - MEIO AMBIENTE - VENTO
17700964_16626258	AGRESTINA	05/07/2022 17:54	06/07/2022 16:37	CARUARU	INTERNO - NAO PROGRAMADA - MEIO AMBIENTE - ARVORE OU VEGETACAO
17702152_16629959	CAETES	06/07/2022 11:20	08/07/2022 11:00	CAETES	INTERNO - NAO PROGRAMADA - MEIO AMBIENTE - ARVORE OU VEGETACAO
17690173_16616900	PAUDALHO	01/07/2022 00:57	01/07/2022 11:00	SAO LOURENCO DA MATA	INTERNO - NAO PROGRAMADA - MEIO AMBIENTE - VENTO

17703029_16627622	MACAPARANA	06/07/2022 18:51	07/07/2022 12:00	TIMBAUBA	INTERNO - NAO PROGRAMADA - MEIO AMBIENTE - ARVORE OU VEGETACAO
17693481_16618695	PANELAS	02/07/2022 14:12	02/07/2022 19:41	LAJEDO	INTERNO - NAO PROGRAMADA - MEIO AMBIENTE - INUNDACAO
17695478_16622080	CHA GRANDE	03/07/2022 14:31	04/07/2022 07:56	GRAVATA II	INTERNO - NAO PROGRAMADA - MEIO AMBIENTE - VENTO
17703738_16630020	BEZERROS	07/07/2022 08:43	07/07/2022 13:46	BEZERROS	INTERNO - NAO PROGRAMADA - MEIO AMBIENTE - QUEIMADA OU INCENDIO
17691285_16618356	SANTA CRUZ DO CAPIBARIBE	01/07/2022 12:46	02/07/2022 10:34	SANTA CRUZ DO CAPIBARIBE	INTERNO - NAO PROGRAMADA - MEIO AMBIENTE - DESCARGA ATMOSFERICA
17701437_16626089	NAZARE DA MATA	06/07/2022 06:15	06/07/2022 16:20	NAZARE DA MATA	INTERNO - NAO PROGRAMADA - MEIO AMBIENTE - DESCARGA ATMOSFERICA
17690194_16618138	SAO CAETANO	02/07/2022 04:47	02/07/2022 04:50	SAO CAETANO	INTERNO - NAO PROGRAMADA - MEIO AMBIENTE - ANIMAIS
17690360_16655994	SAO BENEDITO DO SUL	01/07/2022 07:24	01/07/2022 09:48	CUPIRA	INTERNO - NAO PROGRAMADA - MEIO AMBIENTE - VENTO
17701602_16626460	PANELAS	06/07/2022 08:10	22/07/2022 00:30	QUIPAPA	INTERNO - NAO PROGRAMADA - MEIO AMBIENTE - ARVORE OU VEGETACAO
17693481_16618695	JUREMA	02/07/2022 14:12	04/07/2022 21:34	LAJEDO	INTERNO - NAO PROGRAMADA - MEIO AMBIENTE - INUNDACAO
17698796_16623029	CABO DE SANTO AGOSTINHO	05/07/2022 06:28	05/07/2022 09:32	ENSEADA DOS CORAIS	INTERNO - NAO PROGRAMADA - MEIO AMBIENTE - QUEIMADA OU INCENDIO
17699521_16653698	ALIANCA	05/07/2022 10:29	05/07/2022 12:50	CONDADO	INTERNO - NAO PROGRAMADA - MEIO AMBIENTE - ARVORE OU VEGETACAO
17701658_16643503	PAULISTA	06/07/2022 08:25	14/07/2022 10:18	PAU AMARELO	INTERNO - NAO PROGRAMADA - MEIO AMBIENTE - QUEIMADA OU INCENDIO
17700067_16624336	VITORIA DE SANTO ANTAO	05/07/2022 12:58	05/07/2022 15:40	VITORIA DE SANTO ANTAO	INTERNO - NAO PROGRAMADA - MEIO AMBIENTE - VENTO
17698623_16624945	JABOATAO DOS GUARARAPES	04/07/2022 20:02	06/07/2022 01:10	JABOATAO	INTERNO - NAO PROGRAMADA - MEIO AMBIENTE - ARVORE OU VEGETACAO

17694845_16619745	MACAPARANA	03/07/2022 09:57	03/07/2022 12:27	VICENCIA	INTERNO - NAO PROGRAMADA - MEIO AMBIENTE - DESCARGA ATMOSFERICA
17696326_16620993	AMARAJI	04/07/2022 03:36	04/07/2022 05:08	ESCADA	INTERNO - NAO PROGRAMADA - MEIO AMBIENTE - ARVORE OU VEGETACAO
17694401_16620584	PANELAS	02/07/2022 23:15	03/07/2022 20:14	CUPIRA	INTERNO - NAO PROGRAMADA - MEIO AMBIENTE - DESCARGA ATMOSFERICA
17699117_16625667	SAO JOAQUIM DO MONTE	05/07/2022 08:40	06/07/2022 17:40	CAMOCIM DE SAO FELIX	INTERNO - NAO PROGRAMADA - MEIO AMBIENTE - VENTO
17695545_16621076	BOM JARDIM	03/07/2022 15:02	04/07/2022 05:49	BOM JARDIM	INTERNO - NAO PROGRAMADA - MEIO AMBIENTE - ARVORE OU VEGETACAO
17690736_16616833	BREJO DA MADRE DE DEUS	01/07/2022 10:18	01/07/2022 15:50	BREJO DA MADRE DE DEUS	INTERNO - NAO PROGRAMADA - MEIO AMBIENTE - ARVORE OU VEGETACAO
17702939_16626960	JABOATAO DOS GUARARAPES	06/07/2022 17:57	07/07/2022 00:30	PONTEZINHA	INTERNO - NAO PROGRAMADA - MEIO AMBIENTE - QUEIMADA OU INCENDIO
17691759_16619713	PANELAS	01/07/2022 16:43	03/07/2022 08:08	QUIPAPA	INTERNO - NAO PROGRAMADA - MEIO AMBIENTE - VENTO
17694422_16620450	PALMARES	03/07/2022 18:08	03/07/2022 20:38	CATENDE	INTERNO - NAO PROGRAMADA - MEIO AMBIENTE - VENTO
17705798_16630855	BOM CONSELHO	08/07/2022 08:33	09/07/2022 10:16	BOM CONSELHO	INTERNO - NAO PROGRAMADA - MEIO AMBIENTE - ARVORE OU VEGETACAO
17694907_16619768	CAMARAGIBE	03/07/2022 10:11	03/07/2022 10:40	TABATINGA	INTERNO - NAO PROGRAMADA - MEIO AMBIENTE - ARVORE OU VEGETACAO
17693677_16622011	PALMEIRINA	02/07/2022 16:57	02/07/2022 19:17	ANGELIM	INTERNO - NAO PROGRAMADA - MEIO AMBIENTE - INUNDACAO
17695207_16622102	BARRA DE GUABIRABA	03/07/2022 12:20	04/07/2022 13:16	BONITO	INTERNO - NAO PROGRAMADA - MEIO AMBIENTE - VENTO
17703472_16630336	ALTINHO	07/07/2022 06:38	08/07/2022 12:50	CARUARU	INTERNO - NAO PROGRAMADA - MEIO AMBIENTE - VENTO
17696711_16621864	ITAMBE	04/07/2022 08:27	04/07/2022 12:35	ORATORIO	INTERNO - NAO PROGRAMADA - MEIO AMBIENTE - ARVORE OU VEGETACAO

17695525_16620553	OLINDA	03/07/2022 14:53	03/07/2022 19:37	SAO BENEDITO	INTERNO - NAO PROGRAMADA - MEIO AMBIENTE - ARVORE OU VEGETACAO
17693617_16618803	CANHOTINHO	02/07/2022 15:04	03/07/2022 13:10	ANGELIM	INTERNO - NAO PROGRAMADA - MEIO AMBIENTE - VENTO
17694845_16619745	MACHADOS	03/07/2022 09:57	03/07/2022 12:44	VICENCIA	INTERNO - NAO PROGRAMADA - MEIO AMBIENTE - DESCARGA ATMOSFERICA
17698530_16622964	PAULISTA	05/07/2022 02:40	05/07/2022 08:48	PAU AMARELO	INTERNO - NAO PROGRAMADA - MEIO AMBIENTE - ARVORE OU VEGETACAO
17704112_16628748	BUENOS AIRES	07/07/2022 10:56	08/07/2022 01:30	NAZARE DA MATA	INTERNO - NAO PROGRAMADA - MEIO AMBIENTE - DESCARGA ATMOSFERICA
17695003_16621432	VENTUROSA	03/07/2022 10:52	03/07/2022 17:40	VENTUROSA	INTERNO - NAO PROGRAMADA - MEIO AMBIENTE - DESCARGA ATMOSFERICA
17692663_16618510	CANHOTINHO	02/07/2022 08:39	02/07/2022 12:23	QUIPAPA	INTERNO - NAO PROGRAMADA - MEIO AMBIENTE - ARVORE OU VEGETACAO
17692370_16618744	SAO CAETANO	02/07/2022 06:02	02/07/2022 12:50	BELO JARDIM	INTERNO - NAO PROGRAMADA - MEIO AMBIENTE - ANIMAIS
17693545_16619096	RIBEIRAO	02/07/2022 14:39	02/07/2022 16:40	JOSE MARIANO	INTERNO - NAO PROGRAMADA - MEIO AMBIENTE - INUNDACAO
17703514_16628216	RECIFE	07/07/2022 15:32	07/07/2022 15:55	TABATINGA	INTERNO - NAO PROGRAMADA - MEIO AMBIENTE - DESCARGA ATMOSFERICA
17702939_16626958	JABOATAO DOS GUARARAPES	06/07/2022 17:57	07/07/2022 00:30	PONTEZINHA	INTERNO - NAO PROGRAMADA - MEIO AMBIENTE - QUEIMADA OU INCENDIO
17698388_16623908	BOM JARDIM	04/07/2022 18:36	05/07/2022 13:53	BOM JARDIM	INTERNO - NAO PROGRAMADA - MEIO AMBIENTE - DESCARGA ATMOSFERICA
17703486_16628045	TIMBAUBA	07/07/2022 06:48	07/07/2022 15:10	TIMBAUBA	INTERNO - NAO PROGRAMADA - MEIO AMBIENTE - VENTO
17699809_16623763	LIMOEIRO	05/07/2022 11:54	05/07/2022 17:55	VICENCIA	INTERNO - NAO PROGRAMADA - MEIO AMBIENTE - ARVORE OU VEGETACAO

17704871_16628963	PAUDALHO	07/07/2022 16:37	08/07/2022 01:20	PAUDALHO	INTERNO - NAO PROGRAMADA - MEIO AMBIENTE - DESCARGA ATMOSFERICA
17703749_16627889	BONITO	07/07/2022 08:47	07/07/2022 14:20	BONITO	INTERNO - NAO PROGRAMADA - MEIO AMBIENTE - ARVORE OU VEGETACAO
17694896_16621090	CONDADO	03/07/2022 10:05	04/07/2022 13:01	CONDADO	INTERNO - NAO PROGRAMADA - MEIO AMBIENTE - ARVORE OU VEGETACAO
17696727_16621337	IPOJUCA	04/07/2022 08:38	04/07/2022 10:00	IPOJUCA	INTERNO - NAO PROGRAMADA - MEIO AMBIENTE - VENTO
17701410_16625023	CARPINA	06/07/2022 05:31	06/07/2022 05:35	NAZARE DA MATA	INTERNO - NAO PROGRAMADA - MEIO AMBIENTE - ARVORE OU VEGETACAO
17704585_16665561	SAO BENTO DO UNA	07/07/2022 14:34	08/07/2022 00:27	LAJEDO	INTERNO - NAO PROGRAMADA - MEIO AMBIENTE - ARVORE OU VEGETACAO
17697686_16653690	MACAPARANA	04/07/2022 13:56	04/07/2022 20:30	TIMBAUBA	INTERNO - NAO PROGRAMADA - MEIO AMBIENTE - VENTO
17693266_16623082	VENTUROSA	02/07/2022 12:51	04/07/2022 16:00	VENTUROSA	INTERNO - NAO PROGRAMADA - MEIO AMBIENTE - DESCARGA ATMOSFERICA
17695207_16622102	BONITO	03/07/2022 12:20	04/07/2022 13:16	CAMOCIM DE SAO FELIX	INTERNO - NAO PROGRAMADA - MEIO AMBIENTE - VENTO
17695952_16620456	ALTINHO	03/07/2022 18:16	08/07/2022 21:12	SAO CAETANO	INTERNO - NAO PROGRAMADA - MEIO AMBIENTE - ARVORE OU VEGETACAO
17694980_16620722	BONITO	03/07/2022 10:44	03/07/2022 22:39	BONITO	INTERNO - NAO PROGRAMADA - MEIO AMBIENTE - VENTO
17702653_16627035	GRAVATA	06/07/2022 15:23	07/07/2022 02:40	GRAVATA II	INTERNO - NAO PROGRAMADA - MEIO AMBIENTE - VENTO
17690242_16616328	CARPINA	01/07/2022 05:46	01/07/2022 09:58	CARPINA	INTERNO - NAO PROGRAMADA - MEIO AMBIENTE - ANIMAIS
17694485_16619568	RECIFE	03/07/2022 06:05	03/07/2022 11:33	PINA	INTERNO - NAO PROGRAMADA - MEIO AMBIENTE - ARVORE OU VEGETACAO
17692854_16620918	CORRENTES	02/07/2022 09:53	03/07/2022 17:15	CORRENTES	INTERNO - NAO PROGRAMADA - MEIO AMBIENTE - ARVORE OU VEGETACAO

17695261_16620211	CABO DE SANTO AGOSTINHO	03/07/2022 12:47	03/07/2022 17:05	ENSEADA DOS CORAIS	INTERNO - NAO PROGRAMADA - MEIO AMBIENTE - ARVORE OU VEGETACAO
17699718_16625205	JABOATAO DOS GUARARAPES	05/07/2022 11:33	06/07/2022 09:44	JABOATAO	INTERNO - NAO PROGRAMADA - MEIO AMBIENTE - QUEIMADA OU INCENDIO
17699483_16624225	PAUDALHO	05/07/2022 10:16	05/07/2022 13:22	SAO LOURENCO DA MATA	INTERNO - NAO PROGRAMADA - MEIO AMBIENTE - DESCARGA ATMOSFERICA
17693516_16621409	VENTUROSA	02/07/2022 14:38	02/07/2022 17:20	VENTUROSA	INTERNO - NAO PROGRAMADA - MEIO AMBIENTE - ANIMAIS
17697925_16623039	IGARASSU	04/07/2022 15:21	05/07/2022 17:35	IGARASSU	INTERNO - NAO PROGRAMADA - MEIO AMBIENTE - ARVORE OU VEGETACAO
17698388_16623908	MACHADOS	04/07/2022 18:36	05/07/2022 13:53	BOM JARDIM	INTERNO - NAO PROGRAMADA - MEIO AMBIENTE - DESCARGA ATMOSFERICA
17703600_16628047	POMBOS	07/07/2022 07:53	07/07/2022 13:05	ITORIA DE SANTO ANTAO	INTERNO - NAO PROGRAMADA - MEIO AMBIENTE - ANIMAIS
17690793_16663863	JUCATI	01/07/2022 10:44	01/07/2022 13:28	LAJEDO	INTERNO - NAO PROGRAMADA - MEIO AMBIENTE - ARVORE OU VEGETACAO
17693572_16689909	OLINDA	02/07/2022 14:51	02/07/2022 23:42	OLINDA	INTERNO - NAO PROGRAMADA - MEIO AMBIENTE - QUEIMADA OU INCENDIO
17694239_16620294	QUIPAPA	02/07/2022 19:53	03/07/2022 16:03	QUIPAPA	INTERNO - NAO PROGRAMADA - MEIO AMBIENTE - ARVORE OU VEGETACAO
17701283_16625360	CAMARAGIBE	05/07/2022 21:46	06/07/2022 03:55	CAMARAGIBE	INTERNO - NAO PROGRAMADA - MEIO AMBIENTE - QUEIMADA OU INCENDIO
17690211_16616275	RECIFE	01/07/2022 03:40	01/07/2022 08:45	TABATINGA	INTERNO - NAO PROGRAMADA - MEIO AMBIENTE - VENTO
17692347_16618760	IBIMIRIM	02/07/2022 14:46	02/07/2022 18:24	AGUAS BELAS	INTERNO - NAO PROGRAMADA - MEIO AMBIENTE - INUNDACAO
17700505_16625657	ITAMBE	05/07/2022 15:12	06/07/2022 15:00	TIMBAUBA	INTERNO - NAO PROGRAMADA - MEIO AMBIENTE - DESCARGA ATMOSFERICA

17692663_16618510	PANELAS	02/07/2022 08:39	02/07/2022 10:58	QUIPAPA	INTERNO - NAO PROGRAMADA - MEIO AMBIENTE - ARVORE OU VEGETACAO
17701256_16625021	CAMARAGIBE	05/07/2022 21:15	06/07/2022 00:16	CAMARAGIBE	INTERNO - NAO PROGRAMADA - MEIO AMBIENTE - QUEIMADA OU INCENDIO
17692203_16618007	TIMBAUBA	01/07/2022 22:02	02/07/2022 00:55	TIMBAUBA	INTERNO - NAO PROGRAMADA - MEIO AMBIENTE - VENTO
17699118_16623810	CASINHAS	05/07/2022 12:17	05/07/2022 15:27	SURUBIM	INTERNO - NAO PROGRAMADA - MEIO AMBIENTE - DESCARGA ATMOSFERICA
17692377_16618589	ITAMBE	02/07/2022 06:13	02/07/2022 11:35	CONDADO	INTERNO - NAO PROGRAMADA - MEIO AMBIENTE - VENTO
17698034_16622274	SAO JOAQUIM DO MONTE	04/07/2022 15:58	05/07/2022 02:12	AGRESTINA	INTERNO - NAO PROGRAMADA - MEIO AMBIENTE - VENTO
17692661_16618495	CALCADO	02/07/2022 08:39	05/07/2022 11:40	LAJEDO	INTERNO - NAO PROGRAMADA - MEIO AMBIENTE - INUNDACAO
17695731_16620740	VENTUROSA	03/07/2022 16:14	03/07/2022 20:03	VENTUROSA	INTERNO - NAO PROGRAMADA - MEIO AMBIENTE - DESCARGA ATMOSFERICA
17693617_16618803	CANHOTINHO	02/07/2022 15:04	02/07/2022 18:02	ANGELIM	INTERNO - NAO PROGRAMADA - MEIO AMBIENTE - VENTO
17698809_16626995	BUIQUE	05/07/2022 06:34	07/07/2022 04:18	BUIQUE	INTERNO - NAO PROGRAMADA - MEIO AMBIENTE - DESCARGA ATMOSFERICA
17702116_16631935	BELEM DE MARIA	06/07/2022 15:41	09/07/2022 10:50	CATENDE	INTERNO - NAO PROGRAMADA - MEIO AMBIENTE - DESCARGA ATMOSFERICA
17702939_16626957	JABOATAO DOS GUARARAPES	06/07/2022 17:57	07/07/2022 00:30	PONTEZINHA	INTERNO - NAO PROGRAMADA - MEIO AMBIENTE - QUEIMADA OU INCENDIO
17690194_16617616	ALTINHO	01/07/2022 01:56	01/07/2022 18:30	SAO CAETANO	INTERNO - NAO PROGRAMADA - MEIO AMBIENTE - ANIMAIS
17694131_16619121	BELEM DE MARIA	02/07/2022 18:48	02/07/2022 23:11	CATENDE	INTERNO - NAO PROGRAMADA - MEIO AMBIENTE - ARVORE OU VEGETACAO
17692517_16618942	RIACHO DAS ALMAS	02/07/2022 07:37	02/07/2022 16:45	RIACHO DAS ALMAS	INTERNO - NAO PROGRAMADA - MEIO AMBIENTE - VENTO

17692859_16622908	CUPIRA	02/07/2022 09:56	04/07/2022 17:15	CUPIRA	INTERNO - NAO PROGRAMADA - MEIO AMBIENTE - EROSAO
17695952_16629660	SAO CAETANO	08/07/2022 14:00	08/07/2022 18:06	SAO CAETANO	INTERNO - NAO PROGRAMADA - MEIO AMBIENTE - ARVORE OU VEGETACAO
17695121_16619901	SAO VICENTE FERRER	03/07/2022 11:36	03/07/2022 19:05	MACAPARANA	INTERNO - NAO PROGRAMADA - MEIO AMBIENTE - ARVORE OU VEGETACAO
17701964_16625666	CATENDE	06/07/2022 10:12	06/07/2022 20:30	CATENDE	INTERNO - NAO PROGRAMADA - MEIO AMBIENTE - ARVORE OU VEGETACAO
17690214_16616615	SAO BENTO DO UNA	01/07/2022 04:02	01/07/2022 08:40	SAO BENTO DO UNA	INTERNO - NAO PROGRAMADA - MEIO AMBIENTE - VENTO
17702519_16695623	GRAVATA	06/07/2022 14:05	06/07/2022 15:48	GRAVATA II	INTERNO - NAO PROGRAMADA - MEIO AMBIENTE - ARVORE OU VEGETACAO
17701512_16628413	QUIPAPA	06/07/2022 07:14	07/07/2022 18:00	QUIPAPA	INTERNO - NAO PROGRAMADA - MEIO AMBIENTE - DESCARGA ATMOSFERICA
17693275_16621066	TRACUNHAEM	02/07/2022 12:56	03/07/2022 07:50	CONDADO	INTERNO - NAO PROGRAMADA - MEIO AMBIENTE - DESCARGA ATMOSFERICA
17693481_16621003	JUREMA	03/07/2022 21:23	05/07/2022 00:30	LAJEDO	INTERNO - NAO PROGRAMADA - MEIO AMBIENTE - INUNDACAO
17705779_16629799	BUIQUE	08/07/2022 08:18	08/07/2022 13:43	BUIQUE	INTERNO - NAO PROGRAMADA - MEIO AMBIENTE - DESCARGA ATMOSFERICA
17695316_16620433	RECIFE	03/07/2022 13:17	03/07/2022 20:48	IBURA	INTERNO - NAO PROGRAMADA - MEIO AMBIENTE - ARVORE OU VEGETACAO
17700109_16624819	SAO JOAO	05/07/2022 13:09	05/07/2022 19:45	HELIOPOLIS	INTERNO - NAO PROGRAMADA - MEIO AMBIENTE - VENTO
17694845_16619745	TIMBAUBA	03/07/2022 09:57	03/07/2022 12:27	TIMBAUBA	INTERNO - NAO PROGRAMADA - MEIO AMBIENTE - DESCARGA ATMOSFERICA
17695952_16628382	ALTINHO	07/07/2022 15:25	07/07/2022 16:15	SAO CAETANO	INTERNO - NAO PROGRAMADA - MEIO AMBIENTE - ARVORE OU VEGETACAO

17696394_16621464	SAO LOURENCO DA MATA	04/07/2022 10:30	04/07/2022 18:32	GLORIA DO GOITA	INTERNO - NAO PROGRAMADA - MEIO AMBIENTE - VENTO
17703720_16628709	CARPINA	07/07/2022 17:33	07/07/2022 18:00	CARPINA	INTERNO - NAO PROGRAMADA - MEIO AMBIENTE - ARVORE OU VEGETACAO
17694422_16619381	CATENDE	03/07/2022 00:31	03/07/2022 11:44	CATENDE	INTERNO - NAO PROGRAMADA - MEIO AMBIENTE - VENTO
17700708_16625049	CARUARU	05/07/2022 16:26	06/07/2022 05:00	TORITAMA	INTERNO - NAO PROGRAMADA - MEIO AMBIENTE - DESCARGA ATMOSFERICA
17703029_16627619	MACAPARANA	06/07/2022 18:51	07/07/2022 12:00	TIMBAUBA	INTERNO - NAO PROGRAMADA - MEIO AMBIENTE - ARVORE OU VEGETACAO
17696238_16620742	GRAVATA	03/07/2022 22:17	03/07/2022 23:00	GRAVATA II	INTERNO - NAO PROGRAMADA - MEIO AMBIENTE - VENTO
17694437_16619419	PALMARES	03/07/2022 01:45	03/07/2022 03:46	PALMARES	INTERNO - NAO PROGRAMADA - MEIO AMBIENTE - DESCARGA ATMOSFERICA
17695121_16619901	TIMBAUBA	03/07/2022 11:36	03/07/2022 13:25	TIMBAUBA	INTERNO - NAO PROGRAMADA - MEIO AMBIENTE - ARVORE OU VEGETACAO
17695436_16620664	PAUDALHO	03/07/2022 14:10	03/07/2022 16:40	PAUDALHO	INTERNO - NAO PROGRAMADA - MEIO AMBIENTE - DESCARGA ATMOSFERICA
17701623_16635814	PANELAS	06/07/2022 08:10	06/07/2022 16:45	CUPIRA	INTERNO - NAO PROGRAMADA - MEIO AMBIENTE - DESCARGA ATMOSFERICA
17694221_16619388	SAO CAETANO	02/07/2022 19:37	02/07/2022 23:57	SAO CAETANO	INTERNO - NAO PROGRAMADA - MEIO AMBIENTE - VENTO
17694907_16619768	RECIFE	03/07/2022 10:11	03/07/2022 12:52	TABATINGA	INTERNO - NAO PROGRAMADA - MEIO AMBIENTE - ARVORE OU VEGETACAO
17698034_16622945	AGRESTINA	05/07/2022 02:13	05/07/2022 03:35	AGRESTINA	INTERNO - NAO PROGRAMADA - MEIO AMBIENTE - VENTO
17697357_16644655	SAO LOURENCO DA MATA	04/07/2022 11:48	04/07/2022 14:25	TABATINGA	INTERNO - NAO PROGRAMADA - MEIO AMBIENTE - VENTO
17698326_16625325	RECIFE	04/07/2022 18:06	06/07/2022 10:42	ILHA DO RETIRO	INTERNO - NAO PROGRAMADA - MEIO AMBIENTE - VENTO

17690238_16617206	VITORIA DE SANTO ANTAO	01/07/2022 05:44	01/07/2022 11:41	VITORIA DE SANTO ANTAC	INTERNO - NAO PROGRAMADA - MEIO AMBIENTE - DESCARGA ATMOSFERICA
17693774_16618929	PAUDALHO	02/07/2022 16:19	03/07/2022 09:30	SAO LOURENCO DA MATA	INTERNO - NAO PROGRAMADA - MEIO AMBIENTE - ARVORE OU VEGETACAO
17694131_16621738	BELEM DE MARIA	04/07/2022 11:25	04/07/2022 11:41	CATENDE	INTERNO - NAO PROGRAMADA - MEIO AMBIENTE - ARVORE OU VEGETACAO
17694131_16620455	BONITO	03/07/2022 18:16	03/07/2022 18:35	CATENDE	INTERNO - NAO PROGRAMADA - MEIO AMBIENTE - ARVORE OU VEGETACAO
17695648_16620504	SAO BENEDITO DO SUL	03/07/2022 15:42	03/07/2022 20:20	QUIPAPA	INTERNO - NAO PROGRAMADA - MEIO AMBIENTE - VENTO
17698815_16624043	BOM CONSELHO	05/07/2022 06:38	05/07/2022 14:51	BOM CONSELHO	INTERNO - NAO PROGRAMADA - MEIO AMBIENTE - DESCARGA ATMOSFERICA
17691742_16625327	MACAPARANA	01/07/2022 16:39	01/07/2022 19:25	TIMBAUBA	INTERNO - NAO PROGRAMADA - MEIO AMBIENTE - ARVORE OU VEGETACAO
17701930_16625645	VITORIA DE SANTO ANTAO	06/07/2022 09:58	06/07/2022 11:35	VITORIA DE SANTO ANTAC	INTERNO - NAO PROGRAMADA - MEIO AMBIENTE - ANIMAIS
17705579_16629774	BUIQUE	08/07/2022 05:43	08/07/2022 13:03	BUIQUE	INTERNO - NAO PROGRAMADA - MEIO AMBIENTE - DESCARGA ATMOSFERICA
17695602_16626759	CANHOTINHO	03/07/2022 15:26	08/07/2022 16:16	LAJEDO	INTERNO - NAO PROGRAMADA - MEIO AMBIENTE - EROSAO
17705799_16662881	RECIFE	08/07/2022 08:34	08/07/2022 10:50	BOA VIAGEM	INTERNO - NAO PROGRAMADA - MEIO AMBIENTE - ARVORE OU VEGETACAO
17692347_16618760	ITAIBA	02/07/2022 14:46	05/07/2022 18:15	AGUAS BELAS	INTERNO - NAO PROGRAMADA - MEIO AMBIENTE - INUNDACAO
17701198_16627634	BUIQUE	05/07/2022 20:11	06/07/2022 10:30	BUIQUE	INTERNO - NAO PROGRAMADA - MEIO AMBIENTE - DESCARGA ATMOSFERICA
17696137_16622264	VICENCIA	03/07/2022 20:00	06/07/2022 18:55	VICENCIA	INTERNO - NAO PROGRAMADA - MEIO AMBIENTE - ARVORE OU VEGETACAO

17695821_16620914	POMBOS	03/07/2022 16:59	04/07/2022 03:30	VITORIA DE SANTO ANTAC	INTERNO - NAO PROGRAMADA - MEIO AMBIENTE - VENTO
17694236_16620213	CUPIRA	02/07/2022 19:55	03/07/2022 12:20	CUPIRA	INTERNO - NAO PROGRAMADA - MEIO AMBIENTE - VENTO
17701410_16625144	CARPINA	06/07/2022 08:41	06/07/2022 08:44	CARPINA	INTERNO - NAO PROGRAMADA - MEIO AMBIENTE - ARVORE OU VEGETACAO
17692348_16618143	BUIQUE	02/07/2022 05:06	02/07/2022 07:01	AGUAS BELAS	INTERNO - NAO PROGRAMADA - MEIO AMBIENTE - INUNDACAO
17694348_16619232	SAIRE	02/07/2022 21:40	03/07/2022 13:00	CAMOCIM DE SAO FELIX	INTERNO - NAO PROGRAMADA - MEIO AMBIENTE - ARVORE OU VEGETACAO
17694422_16620259	PALMARES	03/07/2022 15:18	03/07/2022 18:08	CATENDE	INTERNO - NAO PROGRAMADA - MEIO AMBIENTE - VENTO
17703486_16628045	TIMBAUBA	07/07/2022 06:48	07/07/2022 15:10	VICENCIA	INTERNO - NAO PROGRAMADA - MEIO AMBIENTE - VENTO
17695905_16621056	CABO DE SANTO AGOSTINHO	03/07/2022 17:46	04/07/2022 08:27	ESCADA	INTERNO - NAO PROGRAMADA - MEIO AMBIENTE - ARVORE OU VEGETACAO
17697357_16644654	CAMARAGIBE	04/07/2022 11:48	04/07/2022 21:35	TABATINGA	INTERNO - NAO PROGRAMADA - MEIO AMBIENTE - VENTO
17704041_16669847	PALMEIRINA	07/07/2022 10:35	07/07/2022 17:20	ANGELIM	INTERNO - NAO PROGRAMADA - MEIO AMBIENTE - DESCARGA ATMOSFERICA
17698802_16629144	JABOATAO DOS GUARARAPES	05/07/2022 06:28	08/07/2022 10:17	IBURA	INTERNO - NAO PROGRAMADA - MEIO AMBIENTE - QUEIMADA OU INCENDIO
17693774_16618929	CAMARAGIBE	02/07/2022 16:19	02/07/2022 18:12	SAO LOURENCO DA MATA	INTERNO - NAO PROGRAMADA - MEIO AMBIENTE - ARVORE OU VEGETACAO
17694437_16619419	PALMARES	03/07/2022 01:45	03/07/2022 03:46	CATENDE	INTERNO - NAO PROGRAMADA - MEIO AMBIENTE - DESCARGA ATMOSFERICA
17691091_16616751	RECIFE	01/07/2022 12:00	01/07/2022 14:23	SANTO AMARO	INTERNO - NAO PROGRAMADA - MEIO AMBIENTE - VENTO
17691861_16618147	SAO JOAQUIM DO MONTE	02/07/2022 05:00	02/07/2022 05:41	BONITO	INTERNO - NAO PROGRAMADA - MEIO AMBIENTE - VENTO

17696950_16662103	RECIFE	04/07/2022 09:35	04/07/2022 11:19	BOA VIAGEM	INTERNO - NAO PROGRAMADA - MEIO AMBIENTE - QUEIMADA OU INCENDIO
17703861_16629091	LAJEDO	07/07/2022 09:25	08/07/2022 10:06	LAJEDO	INTERNO - NAO PROGRAMADA - MEIO AMBIENTE - ARVORE OU VEGETACAO
17693367_16618965	CARPINA	02/07/2022 13:42	02/07/2022 16:55	CARPINA	INTERNO - NAO PROGRAMADA - MEIO AMBIENTE - ARVORE OU VEGETACAO
17701566_16658057	ALTINHO	06/07/2022 07:48	06/07/2022 15:39	AGRESTINA	INTERNO - NAO PROGRAMADA - MEIO AMBIENTE - ARVORE OU VEGETACAO
17694348_16619232	SAIRE	02/07/2022 21:40	03/07/2022 09:07	CAMOCIM DE SAO FELIX	INTERNO - NAO PROGRAMADA - MEIO AMBIENTE - ARVORE OU VEGETACAO
17702077_16625992	LIMOEIRO	06/07/2022 10:59	06/07/2022 11:45	LIMOEIRO	INTERNO - NAO PROGRAMADA - MEIO AMBIENTE - ARVORE OU VEGETACAO
17693715_16619644	SURUBIM	02/07/2022 15:51	05/07/2022 13:00	SURUBIM	INTERNO - NAO PROGRAMADA - MEIO AMBIENTE - DESCARGA ATMOSFERICA
17696285_16621256	BARREIROS	03/07/2022 23:09	04/07/2022 08:22	BARREIROS	INTERNO - NAO PROGRAMADA - MEIO AMBIENTE - ARVORE OU VEGETACAO
17695207_16622102	BONITO	03/07/2022 12:20	04/07/2022 13:16	PALMARES	INTERNO - NAO PROGRAMADA - MEIO AMBIENTE - VENTO
17698420_16667204	MANARI	04/07/2022 19:11	05/07/2022 02:28	INAJA	INTERNO - NAO PROGRAMADA - MEIO AMBIENTE - EROSAO
17699865_16624348	PARANATAMA	05/07/2022 12:18	05/07/2022 16:22	BREJAO	INTERNO - NAO PROGRAMADA - MEIO AMBIENTE - ARVORE OU VEGETACAO
17702369_16629748	PESQUEIRA	06/07/2022 12:56	08/07/2022 13:35	PESQUEIRA	INTERNO - NAO PROGRAMADA - MEIO AMBIENTE - ARVORE OU VEGETACAO
17702762_16628579	SAO JOAQUIM DO MONTE	06/07/2022 16:24	07/07/2022 21:15	CAMOCIM DE SAO FELIX	INTERNO - NAO PROGRAMADA - MEIO AMBIENTE - VENTO
17701317_16647281	ITAMBE	05/07/2022 22:27	06/07/2022 07:30	ORATORIO	INTERNO - NAO PROGRAMADA - MEIO AMBIENTE - VENTO

17693130_16618478	BUENOS AIRES	02/07/2022 11:50	02/07/2022 11:55	VICENCIA	INTERNO - NAO PROGRAMADA - MEIO AMBIENTE - DESCARGA ATMOSFERICA
17695946_16622902	VICENCIA	03/07/2022 18:14	04/07/2022 21:42	NAZARE DA MATA	INTERNO - NAO PROGRAMADA - MEIO AMBIENTE - VENTO
17704362_16629346	PAULISTA	07/07/2022 12:35	08/07/2022 11:00	PAU AMARELO	INTERNO - NAO PROGRAMADA - MEIO AMBIENTE - ARVORE OU VEGETACAO
17704883_16659572	TAMANDARE	07/07/2022 16:42	08/07/2022 05:30	RIO FORMOSO	INTERNO - NAO PROGRAMADA - MEIO AMBIENTE - VENTO
17700882_16635830	LAGOA DO CARRO	05/07/2022 17:16	07/07/2022 06:59	LIMOEIRO	INTERNO - NAO PROGRAMADA - MEIO AMBIENTE - VENTO
17695369_16620095	SIRINHAEM	03/07/2022 13:39	03/07/2022 14:51	JOSE MARIANO	INTERNO - NAO PROGRAMADA - MEIO AMBIENTE - ARVORE OU VEGETACAO
17694422_16620259	CATENDE	03/07/2022 15:18	03/07/2022 18:08	CATENDE	INTERNO - NAO PROGRAMADA - MEIO AMBIENTE - VENTO
17692663_16618510	QUIPAPA	02/07/2022 08:39	02/07/2022 10:58	QUIPAPA	INTERNO - NAO PROGRAMADA - MEIO AMBIENTE - ARVORE OU VEGETACAO
17693591_16619054	OLINDA	02/07/2022 14:54	02/07/2022 16:55	SAO BENEDITO	INTERNO - NAO PROGRAMADA - MEIO AMBIENTE - ANIMAIS
17693586_16619156	SAO LOURENCO DA MATA	02/07/2022 15:03	02/07/2022 18:50	TABATINGA	INTERNO - NAO PROGRAMADA - MEIO AMBIENTE - VENTO
17702939_16626967	JABOATAO DOS GUARARAPES	06/07/2022 17:57	07/07/2022 00:30	PONTEZINHA	INTERNO - NAO PROGRAMADA - MEIO AMBIENTE - QUEIMADA OU INCENDIO
17698408_16623945	SIRINHAEM	04/07/2022 18:50	05/07/2022 13:57	RIO FORMOSO	INTERNO - NAO PROGRAMADA - MEIO AMBIENTE - DESCARGA ATMOSFERICA
17701437_16626089	ALIANCA	06/07/2022 06:15	06/07/2022 16:20	NAZARE DA MATA	INTERNO - NAO PROGRAMADA - MEIO AMBIENTE - DESCARGA ATMOSFERICA
17701410_16625144	CARPINA	06/07/2022 08:41	06/07/2022 08:44	NAZARE DA MATA	INTERNO - NAO PROGRAMADA - MEIO AMBIENTE - ARVORE OU VEGETACAO
17694845_16619745	VICENCIA	03/07/2022 09:57	03/07/2022 10:06	MACAPARANA	INTERNO - NAO PROGRAMADA - MEIO AMBIENTE - DESCARGA ATMOSFERICA

17694845_16619745	MACHADOS	03/07/2022 09:57	03/07/2022 10:06	VICENCIA	INTERNO - NAO PROGRAMADA - MEIO AMBIENTE - DESCARGA ATMOSFERICA
17695112_16620863	SAO VICENTE FERRER	03/07/2022 11:30	03/07/2022 22:00	TIMBAUBA	INTERNO - NAO PROGRAMADA - MEIO AMBIENTE - VENTO
17696816_16621939	PALMARES	04/07/2022 08:59	04/07/2022 13:10	PALMARES	INTERNO - NAO PROGRAMADA - MEIO AMBIENTE - QUEIMADA OU INCENDIO
17691874_16618004	CATENDE	01/07/2022 17:43	02/07/2022 04:30	CATENDE	INTERNO - NAO PROGRAMADA - MEIO AMBIENTE - VENTO
17690238_16617206	GLORIA DO GOITA	01/07/2022 05:44	01/07/2022 11:41	VITORIA DE SANTO ANTAC	INTERNO - NAO PROGRAMADA - MEIO AMBIENTE - DESCARGA ATMOSFERICA
17690299_16617204	SAO VICENTE FERRER	01/07/2022 06:50	01/07/2022 11:35	MACAPARANA	INTERNO - NAO PROGRAMADA - MEIO AMBIENTE - VENTO
17694316_16620531	VICENCIA	02/07/2022 21:03	05/07/2022 13:50	VICENCIA	INTERNO - NAO PROGRAMADA - MEIO AMBIENTE - ARVORE OU VEGETACAO
17698760_16623393	SAO BENTO DO UNA	05/07/2022 04:53	05/07/2022 08:55	SAO BENTO DO UNA	INTERNO - NAO PROGRAMADA - MEIO AMBIENTE - VENTO
17690360_16655994	LAGOA DOS GATOS	01/07/2022 07:24	01/07/2022 08:54	CUPIRA	INTERNO - NAO PROGRAMADA - MEIO AMBIENTE - VENTO
17696625_16633671	CARUARU	04/07/2022 08:04	09/07/2022 16:45	TORITAMA	INTERNO - NAO PROGRAMADA - MEIO AMBIENTE - ARVORE OU VEGETACAO
17693487_16619337	CASINHAS	02/07/2022 14:24	02/07/2022 21:25	SURUBIM	INTERNO - NAO PROGRAMADA - MEIO AMBIENTE - ARVORE OU VEGETACAO
17693419_16637913	CORRENTES	02/07/2022 13:50	13/07/2022 11:25	CORRENTES	INTERNO - NAO PROGRAMADA - MEIO AMBIENTE - VENTO
17690398_16617648	SAO LOURENCO DA MATA	01/07/2022 07:44	01/07/2022 17:35	TABATINGA	INTERNO - NAO PROGRAMADA - MEIO AMBIENTE - ARVORE OU VEGETACAO
17696001_16630936	CARUARU	03/07/2022 18:37	09/07/2022 10:20	CAMPUS	INTERNO - NAO PROGRAMADA - MEIO AMBIENTE - ARVORE OU VEGETACAO
17698796_16623029	CABO DE SANTO AGOSTINHO	05/07/2022 06:28	05/07/2022 09:32	PONTEZINHA	INTERNO - NAO PROGRAMADA - MEIO AMBIENTE - QUEIMADA OU INCENDIO

17695324_16620806	AGRESTINA	03/07/2022 13:14	03/07/2022 18:45	CARUARU	INTERNO - NAO PROGRAMADA - MEIO AMBIENTE - ARVORE OU VEGETACAO
17691861_16618147	BONITO	02/07/2022 05:00	02/07/2022 05:41	BONITO	INTERNO - NAO PROGRAMADA - MEIO AMBIENTE - VENTO
17696822_16621943	MACAPARANA	04/07/2022 09:04	04/07/2022 13:10	TIMBAUBA	INTERNO - NAO PROGRAMADA - MEIO AMBIENTE - ARVORE OU VEGETACAO
17696301_16621394	RIO FORMOSO	03/07/2022 23:52	04/07/2022 10:36	RIO FORMOSO	INTERNO - NAO PROGRAMADA - MEIO AMBIENTE - DESCARGA ATMOSFERICA
17700882_16635830	LIMOEIRO	05/07/2022 17:16	07/07/2022 06:40	LIMOEIRO	INTERNO - NAO PROGRAMADA - MEIO AMBIENTE - VENTO
17698798_16624688	BELEM DE MARIA	05/07/2022 06:27	05/07/2022 19:15	CATENDE	INTERNO - NAO PROGRAMADA - MEIO AMBIENTE - DESCARGA ATMOSFERICA
17701447_16626370	MACAPARANA	06/07/2022 06:19	06/07/2022 16:05	TIMBAUBA	INTERNO - NAO PROGRAMADA - MEIO AMBIENTE - ARVORE OU VEGETACAO
17694131_16619121	BONITO	02/07/2022 18:48	02/07/2022 23:11	CATENDE	INTERNO - NAO PROGRAMADA - MEIO AMBIENTE - ARVORE OU VEGETACAO
17698261_16623648	CARUARU	04/07/2022 17:33	05/07/2022 11:05	CARUARU	INTERNO - NAO PROGRAMADA - MEIO AMBIENTE - ARVORE OU VEGETACAO
17701545_16633099	JABOATAO DOS GUARARAPES	06/07/2022 07:45	06/07/2022 14:30	PIEDADE	INTERNO - NAO PROGRAMADA - MEIO AMBIENTE - QUEIMADA OU INCENDIO
17695819_16620605	CABO DE SANTO AGOSTINHO	03/07/2022 16:59	04/07/2022 00:57	CABO	INTERNO - NAO PROGRAMADA - MEIO AMBIENTE - ARVORE OU VEGETACAO
17693772_16619073	CARUARU	02/07/2022 16:17	02/07/2022 20:54	CARUARU	INTERNO - NAO PROGRAMADA - MEIO AMBIENTE - ARVORE OU VEGETACAO
17700565_16629025	IGARASSU	05/07/2022 15:45	05/07/2022 19:40	CRUZ DE REBOUCAS	INTERNO - NAO PROGRAMADA - MEIO AMBIENTE - ARVORE OU VEGETACAO

17694592_16621752	JABOATAO DOS GUARARAPES	03/07/2022 07:53	03/07/2022 10:58	PRAZERES	INTERNO - NAO PROGRAMADA - MEIO AMBIENTE - QUEIMADA OU INCENDIO
17692336_16618085	VICENCIA	02/07/2022 03:23	02/07/2022 11:32	VICENCIA	INTERNO - NAO PROGRAMADA - MEIO AMBIENTE - ARVORE OU VEGETACAO
17695265_16620015	CABO DE SANTO AGOSTINHO	03/07/2022 12:49	03/07/2022 16:05	ENSEADA DOS CORAIS	INTERNO - NAO PROGRAMADA - MEIO AMBIENTE - ARVORE OU VEGETACAO
17696845_16624294	SAO CAETANO	04/07/2022 09:02	05/07/2022 11:20	CARUARU	INTERNO - NAO PROGRAMADA - MEIO AMBIENTE - VENTO
17692618_16691300	GRAVATA	02/07/2022 08:24	02/07/2022 14:00	GRAVATA	INTERNO - NAO PROGRAMADA - MEIO AMBIENTE - ARVORE OU VEGETACAO
17693671_16620338	VITORIA DE SANTO ANTAO	02/07/2022 15:33	03/07/2022 11:00	VITORIA DE SANTO ANTAC	INTERNO - NAO PROGRAMADA - MEIO AMBIENTE - ARVORE OU VEGETACAO
17695952_16621913	SAO CAETANO	04/07/2022 12:34	04/07/2022 14:22	SAO CAETANO	INTERNO - NAO PROGRAMADA - MEIO AMBIENTE - ARVORE OU VEGETACAO
17704356_16628427	SURUBIM	07/07/2022 12:31	07/07/2022 17:25	SURUBIM	INTERNO - NAO PROGRAMADA - MEIO AMBIENTE - ARVORE OU VEGETACAO
17697620_16624323	CARUARU	04/07/2022 13:28	05/07/2022 17:12	CARUARU	INTERNO - NAO PROGRAMADA - MEIO AMBIENTE - QUEIMADA OU INCENDIO
17697298_16622135	PAULISTA	04/07/2022 11:19	04/07/2022 15:01	PAU AMARELO	INTERNO - NAO PROGRAMADA - MEIO AMBIENTE - VENTO
17691866_16621717	PARANATAMA	01/07/2022 17:38	03/07/2022 19:20	CAETES	INTERNO - NAO PROGRAMADA - MEIO AMBIENTE - VENTO
17698034_16622945	SAO JOAQUIM DO MONTE	05/07/2022 02:13	05/07/2022 05:45	AGRESTINA	INTERNO - NAO PROGRAMADA - MEIO AMBIENTE - VENTO
17693677_16622011	CORRENTES	02/07/2022 16:57	02/07/2022 19:17	CORRENTES	INTERNO - NAO PROGRAMADA - MEIO AMBIENTE - INUNDACAO
17693341_16619432	AGRESTINA	02/07/2022 13:25	03/07/2022 01:06	AGRESTINA	INTERNO - NAO PROGRAMADA - MEIO AMBIENTE - VENTO
17697813_16622117	PAULISTA	04/07/2022 14:47	04/07/2022 16:10	SAO LOURENCO DA MATA	INTERNO - NAO PROGRAMADA - MEIO AMBIENTE - ARVORE OU VEGETACAO

17695903_16621428	SALGADINHO	03/07/2022 17:44	04/07/2022 09:50	BOM JARDIM	INTERNO - NAO PROGRAMADA - MEIO AMBIENTE - ARVORE OU VEGETACAO
17703029_16627621	MACAPARANA	06/07/2022 18:51	07/07/2022 12:00	TIMBAUBA	INTERNO - NAO PROGRAMADA - MEIO AMBIENTE - ARVORE OU VEGETACAO
17692663_16618510	QUIPAPA	02/07/2022 08:39	02/07/2022 14:01	QUIPAPA	INTERNO - NAO PROGRAMADA - MEIO AMBIENTE - ARVORE OU VEGETACAO
17693755_16620479	ANGELIM	02/07/2022 16:09	03/07/2022 18:45	ANGELIM	INTERNO - NAO PROGRAMADA - MEIO AMBIENTE - VENTO
17696326_16620988	ESCADA	04/07/2022 00:43	04/07/2022 09:53	ESCADA	INTERNO - NAO PROGRAMADA - MEIO AMBIENTE - ARVORE OU VEGETACAO
17697296_16624798	GRAVATA	04/07/2022 11:18	05/07/2022 20:50	GRAVATA II	INTERNO - NAO PROGRAMADA - MEIO AMBIENTE - ARVORE OU VEGETACAO
17702153_16626986	OROBO	06/07/2022 11:21	07/07/2022 04:35	BOM JARDIM	INTERNO - NAO PROGRAMADA - MEIO AMBIENTE - VENTO
17693545_16619107	RIBEIRAO	02/07/2022 18:35	03/07/2022 14:30	JOSE MARIANO	INTERNO - NAO PROGRAMADA - MEIO AMBIENTE - INUNDACAO
17702508_16629201	CAETES	06/07/2022 13:53	07/07/2022 15:59	CAETES	INTERNO - NAO PROGRAMADA - MEIO AMBIENTE - VENTO
17702544_16630045	BELO JARDIM	06/07/2022 14:17	08/07/2022 14:20	BELO JARDIM	INTERNO - NAO PROGRAMADA - MEIO AMBIENTE - ARVORE OU VEGETACAO
17702546_16626385	GLORIA DO GOITA	06/07/2022 14:21	06/07/2022 17:15	GLORIA DO GOITA	INTERNO - NAO PROGRAMADA - MEIO AMBIENTE - ARVORE OU VEGETACAO
17702663_16626009	ITAIBA	06/07/2022 15:32	06/07/2022 16:19	INAJA	INTERNO - NAO PROGRAMADA - MEIO AMBIENTE - ANIMAIS
17692805_16618286	PANELAS	02/07/2022 09:38	02/07/2022 14:19	QUIPAPA	INTERNO - NAO PROGRAMADA - MEIO AMBIENTE - EROSAO
17699809_16623763	VICENCIA	05/07/2022 11:54	05/07/2022 17:55	VICENCIA	INTERNO - NAO PROGRAMADA - MEIO AMBIENTE - ARVORE OU VEGETACAO
17701091_16627702	CARUARU	05/07/2022 18:59	07/07/2022 12:42	CARUARU	INTERNO - NAO PROGRAMADA - MEIO AMBIENTE - QUEIMADA OU INCENDIO

17694535_16626734	CANHOTINHO	03/07/2022 06:56	08/07/2022 17:50	QUIPAPA	INTERNO - NAO PROGRAMADA - MEIO AMBIENTE - INUNDACAO
17692347_16618142	ITAIBA	02/07/2022 05:06	05/07/2022 18:15	AGUAS BELAS	INTERNO - NAO PROGRAMADA - MEIO AMBIENTE - INUNDACAO
17700958_16627705	SAO BENEDITO DO SUL	05/07/2022 17:42	07/07/2022 05:25	QUIPAPA	INTERNO - NAO PROGRAMADA - MEIO AMBIENTE - VENTO
17693542_16619729	AMARAJI	02/07/2022 14:38	03/07/2022 10:25	JOSE MARIANO	INTERNO - NAO PROGRAMADA - MEIO AMBIENTE - DESCARGA ATMOSFERICA
17695618_16622283	JABOATAO DOS GUARARAPES	04/07/2022 15:50	04/07/2022 16:13	JABOATAO	INTERNO - NAO PROGRAMADA - MEIO AMBIENTE - ARVORE OU VEGETACAO
17690369_16617263	CABO DE SANTO AGOSTINHO	01/07/2022 07:28	01/07/2022 16:08	PONTEZINHA	INTERNO - NAO PROGRAMADA - MEIO AMBIENTE - VENTO
17698827_16624899	SAO VICENTE FERRER	05/07/2022 06:42	05/07/2022 16:15	TIMBAUBA	INTERNO - NAO PROGRAMADA - MEIO AMBIENTE - VENTO
17701274_16625039	SURUBIM	05/07/2022 21:24	06/07/2022 02:00	SURUBIM	INTERNO - NAO PROGRAMADA - MEIO AMBIENTE - ANIMAIS
17692239_16617902	CAPOEIRAS	01/07/2022 23:10	02/07/2022 01:42	CAETES	INTERNO - NAO PROGRAMADA - MEIO AMBIENTE - VENTO
17692663_16618510	JUREMA	02/07/2022 08:39	02/07/2022 10:58	QUIPAPA	INTERNO - NAO PROGRAMADA - MEIO AMBIENTE - ARVORE OU VEGETACAO
17692799_16650473	TAMANDARE	02/07/2022 09:36	02/07/2022 13:00	RIO FORMOSO	INTERNO - NAO PROGRAMADA - MEIO AMBIENTE - DESCARGA ATMOSFERICA
17695952_16630383	SAO CAETANO	08/07/2022 15:44	08/07/2022 17:35	SAO CAETANO	INTERNO - NAO PROGRAMADA - MEIO AMBIENTE - ARVORE OU VEGETACAO
17694650_16620212	BEZERROS	03/07/2022 08:17	03/07/2022 15:45	BEZERROS	INTERNO - NAO PROGRAMADA - MEIO AMBIENTE - DESCARGA ATMOSFERICA
17691884_16618144	SANHARO	01/07/2022 17:53	01/07/2022 22:15	PESQUEIRA	INTERNO - NAO PROGRAMADA - MEIO AMBIENTE - VENTO
17690362_16617067	LIMOEIRO	01/07/2022 07:34	01/07/2022 09:50	VICENCIA	INTERNO - NAO PROGRAMADA - MEIO AMBIENTE - VENTO
17696266_16620927	CAMUTANGA	04/07/2022 01:32	04/07/2022 02:45	TIMBAUBA	INTERNO - NAO PROGRAMADA - MEIO AMBIENTE - ARVORE OU VEGETACAO

17691861_16618044	SAO JOAQUIM DO MONTE	01/07/2022 17:44	02/07/2022 04:03	BONITO	INTERNO - NAO PROGRAMADA - MEIO AMBIENTE - VENTO
17699590_16624771	RECIFE	05/07/2022 10:50	05/07/2022 20:21	RIO JORDAO	INTERNO - NAO PROGRAMADA - MEIO AMBIENTE - QUEIMADA OU INCENDIO
17701410_16625144	TRACUNHAEM	06/07/2022 08:41	06/07/2022 08:44	CARPINA	INTERNO - NAO PROGRAMADA - MEIO AMBIENTE - ARVORE OU VEGETACAO
17700757_16626241	TIMBAUBA	05/07/2022 16:39	06/07/2022 15:10	TIMBAUBA	INTERNO - NAO PROGRAMADA - MEIO AMBIENTE - ARVORE OU VEGETACAO
17693130_16618478	BUENOS AIRES	02/07/2022 11:50	02/07/2022 11:55	NAZARE DA MATA	INTERNO - NAO PROGRAMADA - MEIO AMBIENTE - DESCARGA ATMOSFERICA
17703667_16690605	CARUARU	07/07/2022 08:26	07/07/2022 11:15	CARUARU	INTERNO - NAO PROGRAMADA - MEIO AMBIENTE - ARVORE OU VEGETACAO
17697707_16622030	PEDRA	04/07/2022 14:04	04/07/2022 15:15	ARCOVERDE	INTERNO - NAO PROGRAMADA - MEIO AMBIENTE - VENTO
17698420_16667204	ITAIBA	04/07/2022 19:11	06/07/2022 11:20	INAJA	INTERNO - NAO PROGRAMADA - MEIO AMBIENTE - EROSAO
17695121_16619901	MACAPARANA	03/07/2022 11:36	03/07/2022 13:25	MACAPARANA	INTERNO - NAO PROGRAMADA - MEIO AMBIENTE - ARVORE OU VEGETACAO
17705602_16629006	GRAVATA	08/07/2022 06:08	08/07/2022 07:45	GRAVATA II	INTERNO - NAO PROGRAMADA - MEIO AMBIENTE - VENTO
17703588_16627065	SAO CAETANO	07/07/2022 07:50	07/07/2022 09:20	SAO CAETANO	INTERNO - NAO PROGRAMADA - MEIO AMBIENTE - ARVORE OU VEGETACAO
17700214_16624935	RECIFE	05/07/2022 13:39	05/07/2022 23:40	IMBIRIBEIRA	INTERNO - NAO PROGRAMADA - MEIO AMBIENTE - QUEIMADA OU INCENDIO
17694845_16619745	VICENCIA	03/07/2022 09:57	03/07/2022 12:27	VICENCIA	INTERNO - NAO PROGRAMADA - MEIO AMBIENTE - DESCARGA ATMOSFERICA
17692663_16618510	QUIPAPA	02/07/2022 08:39	02/07/2022 12:23	QUIPAPA	INTERNO - NAO PROGRAMADA - MEIO AMBIENTE - ARVORE OU VEGETACAO

17694862_16620268	CONDADO	03/07/2022 09:54	03/07/2022 15:44	CONDADO	INTERNO - NAO PROGRAMADA - MEIO AMBIENTE - VENTO
17701457_16626403	SAO VICENTE FERRER	06/07/2022 06:31	06/07/2022 17:05	MACAPARANA	INTERNO - NAO PROGRAMADA - MEIO AMBIENTE - VENTO
17699118_16623810	CASINHAS	05/07/2022 12:17	05/07/2022 12:56	SURUBIM	INTERNO - NAO PROGRAMADA - MEIO AMBIENTE - DESCARGA ATMOSFERICA
17693407_16619366	ITAMBE	02/07/2022 13:45	03/07/2022 19:00	ORATORIO	INTERNO - NAO PROGRAMADA - MEIO AMBIENTE - VENTO
17694472_16619748	ITAMBE	03/07/2022 10:00	08/07/2022 22:20	CONDADO	INTERNO - NAO PROGRAMADA - MEIO AMBIENTE - ARVORE OU VEGETACAO
17703528_16627401	IGARASSU	07/07/2022 07:11	07/07/2022 09:20	CRUZ DE REBOUCAS	INTERNO - NAO PROGRAMADA - MEIO AMBIENTE - DESCARGA ATMOSFERICA
17697707_16622030	PESQUEIRA	04/07/2022 14:04	04/07/2022 20:30	ARCOVERDE	INTERNO - NAO PROGRAMADA - MEIO AMBIENTE - VENTO
17694855_16626814	BREJAO	03/07/2022 09:51	03/07/2022 15:10	BREJAO	INTERNO - NAO PROGRAMADA - MEIO AMBIENTE - VENTO
17703930_16627710	CABO DE SANTO AGOSTINHO	07/07/2022 09:50	07/07/2022 12:31	PIRAPAMA I	INTERNO - NAO PROGRAMADA - MEIO AMBIENTE - ARVORE OU VEGETACAO
17702939_16626966	JABOATAO DOS GUARARAPES	06/07/2022 17:57	07/07/2022 00:30	PONTEZINHA	INTERNO - NAO PROGRAMADA - MEIO AMBIENTE - QUEIMADA OU INCENDIO
17694845_16619745	SAO VICENTE FERRER	03/07/2022 09:57	03/07/2022 12:44	VICENCIA	INTERNO - NAO PROGRAMADA - MEIO AMBIENTE - DESCARGA ATMOSFERICA
17698034_16622274	CUPIRA	04/07/2022 15:58	05/07/2022 02:12	CUPIRA	INTERNO - NAO PROGRAMADA - MEIO AMBIENTE - VENTO
17694318_16619614	OROBO	02/07/2022 20:55	03/07/2022 08:27	BOM JARDIM	INTERNO - NAO PROGRAMADA - MEIO AMBIENTE - DESCARGA ATMOSFERICA
17694389_16620405	CAETES	02/07/2022 22:48	03/07/2022 17:40	CAETES	INTERNO - NAO PROGRAMADA - MEIO AMBIENTE - VENTO
17705652_16630279	AMARAJI	08/07/2022 07:03	09/07/2022 15:40	JOSE MARIANO	INTERNO - NAO PROGRAMADA - MEIO AMBIENTE - ARVORE OU VEGETACAO

17693006_16623071	BUIQUE	02/07/2022 10:55	04/07/2022 09:49	BUIQUE	INTERNO - NAO PROGRAMADA - MEIO AMBIENTE - DESCARGA ATMOSFERICA
17696938_16622367	MACAPARANA	04/07/2022 09:29	04/07/2022 16:05	TIMBAUBA	INTERNO - NAO PROGRAMADA - MEIO AMBIENTE - VENTO
17704289_16628553	CABO DE SANTO AGOSTINHO	07/07/2022 12:03	07/07/2022 21:00	IPOJUCA	INTERNO - NAO PROGRAMADA - MEIO AMBIENTE - VENTO
17697813_16622117	PAUDALHO	04/07/2022 14:47	04/07/2022 16:10	SAO LOURENCO DA MATA	INTERNO - NAO PROGRAMADA - MEIO AMBIENTE - ARVORE OU VEGETACAO
17702470_16631451	BONITO	06/07/2022 13:32	24/07/2022 11:20	BONITO	INTERNO - NAO PROGRAMADA - MEIO AMBIENTE - DESCARGA ATMOSFERICA
17690243_16617213	TIMBAUBA	01/07/2022 05:49	01/07/2022 10:30	TIMBAUBA	INTERNO - NAO PROGRAMADA - MEIO AMBIENTE - DESCARGA ATMOSFERICA
17694967_16619816	GARANHUNS	03/07/2022 10:40	03/07/2022 14:50	BREJAO	INTERNO - NAO PROGRAMADA - MEIO AMBIENTE - VENTO
17694422_16620325	PALMARES	03/07/2022 15:36	03/07/2022 17:11	PALMARES	INTERNO - NAO PROGRAMADA - MEIO AMBIENTE - VENTO
17693777_16619258	JOAO ALFREDO	02/07/2022 16:23	02/07/2022 19:40	BOM JARDIM	INTERNO - NAO PROGRAMADA - MEIO AMBIENTE - ARVORE OU VEGETACAO
17693592_16620329	VITORIA DE SANTO ANTAO	02/07/2022 14:55	03/07/2022 12:20	VITORIA DE SANTO ANTAO	INTERNO - NAO PROGRAMADA - MEIO AMBIENTE - ANIMAIS
17705136_16628720	VITORIA DE SANTO ANTAO	07/07/2022 18:18	07/07/2022 23:45	VITORIA DE SANTO ANTAO	INTERNO - NAO PROGRAMADA - MEIO AMBIENTE - DESCARGA ATMOSFERICA
17695735_16665667	RECIFE	03/07/2022 16:17	04/07/2022 11:40	RIO JORDAO	INTERNO - NAO PROGRAMADA - MEIO AMBIENTE - DESCARGA ATMOSFERICA
17701231_16647419	IPOJUCA	05/07/2022 20:47	05/07/2022 22:25	NOSSA SENHORA DO O	INTERNO - NAO PROGRAMADA - MEIO AMBIENTE - QUEIMADA OU INCENDIO
17700397_16624426	PAULISTA	05/07/2022 14:34	05/07/2022 17:57	PAU AMARELO	INTERNO - NAO PROGRAMADA - MEIO AMBIENTE - VENTO
17694490_16621849	VICENCIA	03/07/2022 06:10	04/07/2022 11:50	VICENCIA	INTERNO - NAO PROGRAMADA - MEIO AMBIENTE - ARVORE OU VEGETACAO

17692046_16634748	GARANHUNS	01/07/2022 19:24	01/07/2022 20:30	GARANHUNS	INTERNO - NAO PROGRAMADA - MEIO AMBIENTE - INUNDACAO
17704209_16627733	MORENO	07/07/2022 11:31	07/07/2022 14:39	MORENO	INTERNO - NAO PROGRAMADA - MEIO AMBIENTE - QUEIMADA OU INCENDIO
17699194_16628667	JUCATI	05/07/2022 08:55	07/07/2022 16:16	GARANHUNS	INTERNO - NAO PROGRAMADA - MEIO AMBIENTE - VENTO
17701954_16628251	JUREMA	06/07/2022 10:06	07/07/2022 15:48	LAJEDO	INTERNO - NAO PROGRAMADA - MEIO AMBIENTE - DESCARGA ATMOSFERICA
17697030_16622984	CORRENTES	04/07/2022 10:01	04/07/2022 16:20	CORRENTES	INTERNO - NAO PROGRAMADA - MEIO AMBIENTE - VENTO
17694841_16619986	POMBOS	03/07/2022 09:46	03/07/2022 12:15	VITORIA DE SANTO ANTAC	INTERNO - NAO PROGRAMADA - MEIO AMBIENTE - DESCARGA ATMOSFERICA
17693050_16619285	JABOATAO DOS GUARARAPES	02/07/2022 11:14	02/07/2022 21:10	JABOATAO	INTERNO - NAO PROGRAMADA - MEIO AMBIENTE - DESCARGA ATMOSFERICA
17695828_16621273	ITAMARACA	03/07/2022 17:04	04/07/2022 09:38	ITAMARACA	INTERNO - NAO PROGRAMADA - MEIO AMBIENTE - DESCARGA ATMOSFERICA
17690173_16616892	PAUDALHO	01/07/2022 00:57	01/07/2022 11:00	SAO LOURENCO DA MATA	INTERNO - NAO PROGRAMADA - MEIO AMBIENTE - VENTO
17694907_16619768	RECIFE	03/07/2022 10:11	03/07/2022 10:40	TABATINGA	INTERNO - NAO PROGRAMADA - MEIO AMBIENTE - ARVORE OU VEGETACAO
17693481_16621003	JUREMA	03/07/2022 21:23	04/07/2022 08:05	LAJEDO	INTERNO - NAO PROGRAMADA - MEIO AMBIENTE - INUNDACAO
17693481_16621003	JUREMA	03/07/2022 21:23	04/07/2022 08:50	LAJEDO	INTERNO - NAO PROGRAMADA - MEIO AMBIENTE - INUNDACAO
17698447_16623238	CARUARU	04/07/2022 19:41	05/07/2022 08:39	CARUARU	INTERNO - NAO PROGRAMADA - MEIO AMBIENTE - VENTO
17695968_16669804	BOM CONSELHO	03/07/2022 18:24	11/07/2022 07:55	BOM CONSELHO	INTERNO - NAO PROGRAMADA - MEIO AMBIENTE - ARVORE OU VEGETACAO
17702511_16655417	PAULISTA	06/07/2022 13:54	23/07/2022 13:20	PAU AMARELO	INTERNO - NAO PROGRAMADA - MEIO AMBIENTE - ARVORE OU VEGETACAO

17704052_16636244	FERREIROS	07/07/2022 10:40	07/07/2022 15:34	TIMBAUBA	INTERNO - NAO PROGRAMADA - MEIO AMBIENTE - QUEIMADA OU INCENDIO
17702031_16628090	AGUAS BELAS	06/07/2022 10:35	07/07/2022 15:30	AGUAS BELAS	INTERNO - NAO PROGRAMADA - MEIO AMBIENTE - VENTO
17692239_16617902	CAETES	01/07/2022 23:10	02/07/2022 00:44	CAETES	INTERNO - NAO PROGRAMADA - MEIO AMBIENTE - VENTO
17694967_16619816	GARANHUNS	03/07/2022 10:40	04/07/2022 13:18	GARANHUNS	INTERNO - NAO PROGRAMADA - MEIO AMBIENTE - VENTO
17693210_16619150	SAO CAETANO	02/07/2022 12:26	02/07/2022 18:30	SAO CAETANO	INTERNO - NAO PROGRAMADA - MEIO AMBIENTE - VENTO
17692234_16618046	VERTENTE DO LERIO	01/07/2022 22:52	02/07/2022 01:40	SURUBIM	INTERNO - NAO PROGRAMADA - MEIO AMBIENTE - DESCARGA ATMOSFERICA
17698034_16622274	AGRESTINA	04/07/2022 15:58	05/07/2022 02:12	CUPIRA	INTERNO - NAO PROGRAMADA - MEIO AMBIENTE - VENTO
17696302_16631218	ALTINHO	03/07/2022 23:54	09/07/2022 12:55	LAJEDO	INTERNO - NAO PROGRAMADA - MEIO AMBIENTE - DESCARGA ATMOSFERICA
17695810_16625567	BEZERROS	03/07/2022 17:00	06/07/2022 11:43	BEZERROS	INTERNO - NAO PROGRAMADA - MEIO AMBIENTE - ARVORE OU VEGETACAO
17704107_16691326	MARAIAL	07/07/2022 10:55	08/07/2022 05:50	CATENDE	INTERNO - NAO PROGRAMADA - MEIO AMBIENTE - DESCARGA ATMOSFERICA
17702939_16626968	JABOATAO DOS GUARARAPES	06/07/2022 17:57	07/07/2022 00:30	PONTEZINHA	INTERNO - NAO PROGRAMADA - MEIO AMBIENTE - QUEIMADA OU INCENDIO
17692517_16618942	RIACHO DAS ALMAS	02/07/2022 07:37	02/07/2022 17:29	RIACHO DAS ALMAS	INTERNO - NAO PROGRAMADA - MEIO AMBIENTE - VENTO
17691091_16616752	OLINDA	01/07/2022 12:27	01/07/2022 12:37	SANTO AMARO	INTERNO - NAO PROGRAMADA - MEIO AMBIENTE - VENTO
17696749_16626162	CASINHAS	04/07/2022 08:40	06/07/2022 10:01	BOM JARDIM	INTERNO - NAO PROGRAMADA - MEIO AMBIENTE - DESCARGA ATMOSFERICA
17699881_16661772	IPOJUCA	05/07/2022 12:11	05/07/2022 14:22	ESCADA	INTERNO - NAO PROGRAMADA - MEIO AMBIENTE - ANIMAIS
17701428_16625480	CAPOEIRAS	06/07/2022 06:02	06/07/2022 11:15	LAJEDO	INTERNO - NAO PROGRAMADA - MEIO AMBIENTE - VENTO

17701397_16625099	CABO DE SANTO AGOSTINHO	06/07/2022 07:40	06/07/2022 08:50	PONTEZINHA	INTERNO - NAO PROGRAMADA - MEIO AMBIENTE - QUEIMADA OU INCENDIO
17692294_16619350	CAPOEIRAS	02/07/2022 01:33	02/07/2022 15:18	LAJEDO	INTERNO - NAO PROGRAMADA - MEIO AMBIENTE - VENTO
17694526_16620164	SAO BENTO DO UNA	03/07/2022 06:43	03/07/2022 14:15	SAO BENTO DO UNA	INTERNO - NAO PROGRAMADA - MEIO AMBIENTE - ANIMAIS
17703586_16627521	ANGELIM	07/07/2022 07:44	07/07/2022 11:23	ANGELIM	INTERNO - NAO PROGRAMADA - MEIO AMBIENTE - ARVORE OU VEGETACAO
17694576_16619910	BEZERROS	03/07/2022 07:31	03/07/2022 12:44	BEZERROS	INTERNO - NAO PROGRAMADA - MEIO AMBIENTE - ARVORE OU VEGETACAO
17702810_16691318	MARAIAL	06/07/2022 16:51	08/07/2022 00:30	CATENDE	INTERNO - NAO PROGRAMADA - MEIO AMBIENTE - DESCARGA ATMOSFERICA
17698303_16691309	CHA GRANDE	04/07/2022 17:50	05/07/2022 12:00	GRAVATA II	INTERNO - NAO PROGRAMADA - MEIO AMBIENTE - ARVORE OU VEGETACAO
17700571_16636523	BEZERROS	05/07/2022 15:33	12/07/2022 14:46	RIACHO DAS ALMAS	INTERNO - NAO PROGRAMADA - MEIO AMBIENTE - ARVORE OU VEGETACAO
17699109_16630377	CAMOCIM DE SAO FELIX	05/07/2022 08:29	05/07/2022 14:40	CAMOCIM DE SAO FELIX	INTERNO - NAO PROGRAMADA - MEIO AMBIENTE - ARVORE OU VEGETACAO
17693677_16622011	GARANHUNS	02/07/2022 16:57	02/07/2022 19:17	ANGELIM	INTERNO - NAO PROGRAMADA - MEIO AMBIENTE - INUNDACAO
17696314_16620951	NAZARE DA MATA	04/07/2022 00:11	04/07/2022 03:20	NAZARE DA MATA	INTERNO - NAO PROGRAMADA - MEIO AMBIENTE - VENTO
17703477_16627917	RECIFE	07/07/2022 06:45	07/07/2022 10:53	BONJI	INTERNO - NAO PROGRAMADA - MEIO AMBIENTE - VENTO
17703514_16628202	RECIFE	07/07/2022 07:05	07/07/2022 15:00	TABATINGA	INTERNO - NAO PROGRAMADA - MEIO AMBIENTE - DESCARGA ATMOSFERICA
17703643_16627586	IGARASSU	07/07/2022 08:13	07/07/2022 11:40	IGARASSU	INTERNO - NAO PROGRAMADA - MEIO AMBIENTE - VENTO
17704768_16628555	BONITO	07/07/2022 15:59	07/07/2022 22:32	BONITO	INTERNO - NAO PROGRAMADA - MEIO AMBIENTE - ARVORE OU VEGETACAO

17700711_16624889	FERREIROS	05/07/2022 16:32	05/07/2022 19:05	TIMBAUBA	INTERNO - NAO PROGRAMADA - MEIO AMBIENTE - VENTO
17702688_16627764	QUIPAPA	06/07/2022 15:49	11/07/2022 18:30	QUIPAPA	INTERNO - NAO PROGRAMADA - MEIO AMBIENTE - ARVORE OU VEGETACAO
17702888_16627186	MACAPARANA	06/07/2022 17:35	07/07/2022 00:35	TIMBAUBA	INTERNO - NAO PROGRAMADA - MEIO AMBIENTE - VENTO
17694967_16619816	BREJAO	03/07/2022 10:40	03/07/2022 14:50	BREJAO	INTERNO - NAO PROGRAMADA - MEIO AMBIENTE - VENTO
17698034_16622945	AGRESTINA	05/07/2022 02:13	06/07/2022 09:10	CUPIRA	INTERNO - NAO PROGRAMADA - MEIO AMBIENTE - VENTO
17695465_16624371	ANGELIM	03/07/2022 14:26	07/07/2022 13:50	ANGELIM	INTERNO - NAO PROGRAMADA - MEIO AMBIENTE - ARVORE OU VEGETACAO
17694400_16619680	RECIFE	02/07/2022 23:11	03/07/2022 09:54	TAMARINEIRA	INTERNO - NAO PROGRAMADA - MEIO AMBIENTE - QUEIMADA OU INCENDIO
17698723_16624755	VENTUROSA	05/07/2022 00:33	05/07/2022 14:35	VENTUROSA	INTERNO - NAO PROGRAMADA - MEIO AMBIENTE - VENTO
17690682_16617848	PESQUEIRA	01/07/2022 09:45	01/07/2022 19:50	PESQUEIRA	INTERNO - NAO PROGRAMADA - MEIO AMBIENTE - VENTO
17704283_16658293	SAO BENTO DO UNA	07/07/2022 12:09	07/07/2022 15:07	BELO JARDIM	INTERNO - NAO PROGRAMADA - MEIO AMBIENTE - ARVORE OU VEGETACAO
17705287_16628925	IPOJUCA	07/07/2022 19:53	08/07/2022 07:20	NOSSA SENHORA DO O	INTERNO - NAO PROGRAMADA - MEIO AMBIENTE - DESCARGA ATMOSFERICA
17705112_16629131	BOM JARDIM	07/07/2022 18:06	08/07/2022 08:39	BOM JARDIM	INTERNO - NAO PROGRAMADA - MEIO AMBIENTE - ARVORE OU VEGETACAO
17699578_16635787	PANELAS	05/07/2022 10:45	05/07/2022 16:42	CUPIRA	INTERNO - NAO PROGRAMADA - MEIO AMBIENTE - DESCARGA ATMOSFERICA
17693082_16667179	JUCATI	02/07/2022 11:30	04/07/2022 19:10	LAJEDO	INTERNO - NAO PROGRAMADA - MEIO AMBIENTE - VENTO
17697707_16622504	PESQUEIRA	04/07/2022 17:30	04/07/2022 17:42	ARCOVERDE	INTERNO - NAO PROGRAMADA - MEIO AMBIENTE - VENTO

17700674_16625090	PAUDALHO	05/07/2022 16:12	06/07/2022 09:36	PAUDALHO	INTERNO - NAO PROGRAMADA - MEIO AMBIENTE - ARVORE OU VEGETACAO
17696352_16621753	SANTA CRUZ DO CAPIBARIBE	04/07/2022 01:51	04/07/2022 05:40	SANTA CRUZ DO CAPIBARIBE	INTERNO - NAO PROGRAMADA - MEIO AMBIENTE - VENTO
17692842_16618304	AGUAS BELAS	02/07/2022 09:57	05/07/2022 16:30	AGUAS BELAS	INTERNO - NAO PROGRAMADA - MEIO AMBIENTE - INUNDACAO
17694437_16620130	CATENDE	03/07/2022 14:00	03/07/2022 19:32	PALMARES	INTERNO - NAO PROGRAMADA - MEIO AMBIENTE - DESCARGA ATMOSFERICA
17699809_16623763	MACHADOS	05/07/2022 11:54	05/07/2022 14:40	VICENCIA	INTERNO - NAO PROGRAMADA - MEIO AMBIENTE - ARVORE OU VEGETACAO
17695055_16620253	GARANHUNS	03/07/2022 11:17	15/07/2022 11:00	ANGELIM	INTERNO - NAO PROGRAMADA - MEIO AMBIENTE - EROSAO
17695039_16622802	BELEM DE MARIA	03/07/2022 11:06	04/07/2022 14:20	CATENDE	INTERNO - NAO PROGRAMADA - MEIO AMBIENTE - DESCARGA ATMOSFERICA
17690194_16617688	SAO CAETANO	01/07/2022 20:29	01/07/2022 23:14	SAO CAETANO	INTERNO - NAO PROGRAMADA - MEIO AMBIENTE - ANIMAIS
17690445_16617467	BEZERROS	01/07/2022 08:06	01/07/2022 16:40	BEZERROS	INTERNO - NAO PROGRAMADA - MEIO AMBIENTE - VENTO
17693774_16618929	CAMARAGIBE	02/07/2022 16:19	03/07/2022 09:30	SAO LOURENCO DA MATA	INTERNO - NAO PROGRAMADA - MEIO AMBIENTE - ARVORE OU VEGETACAO
17692326_16618722	JABOATAO DOS GUARARAPES	02/07/2022 02:51	02/07/2022 10:00	PRAZERES	INTERNO - NAO PROGRAMADA - MEIO AMBIENTE - QUEIMADA OU INCENDIO
17704122_16628009	LAJEDO	07/07/2022 11:01	07/07/2022 15:20	LAJEDO	INTERNO - NAO PROGRAMADA - MEIO AMBIENTE - VENTO
17699757_16624545	PALMARES	05/07/2022 11:39	05/07/2022 18:25	PALMARES	INTERNO - NAO PROGRAMADA - MEIO AMBIENTE - ARVORE OU VEGETACAO
17695194_16620850	CAMARAGIBE	04/07/2022 01:46	04/07/2022 03:30	CAMARAGIBE	INTERNO - NAO PROGRAMADA - MEIO AMBIENTE - ARVORE OU VEGETACAO
17700958_16627705	QUIPAPA	05/07/2022 17:42	07/07/2022 05:25	QUIPAPA	INTERNO - NAO PROGRAMADA - MEIO AMBIENTE - VENTO

17692583_16618737	TACAIMBO	02/07/2022 08:10	02/07/2022 14:00	BELO JARDIM	INTERNO - NAO PROGRAMADA - MEIO AMBIENTE - VENTO
17703545_16691322	GRAVATA	07/07/2022 07:21	07/07/2022 16:40	GRAVATA II	INTERNO - NAO PROGRAMADA - MEIO AMBIENTE - VENTO
17690360_16655994	PANELAS	01/07/2022 07:24	01/07/2022 08:54	CUPIRA	INTERNO - NAO PROGRAMADA - MEIO AMBIENTE - VENTO
17694437_16619419	PALMARES	03/07/2022 01:45	03/07/2022 13:10	CATENDE	INTERNO - NAO PROGRAMADA - MEIO AMBIENTE - DESCARGA ATMOSFERICA
17692377_16618589	CONDADO	02/07/2022 06:13	02/07/2022 11:35	CONDADO	INTERNO - NAO PROGRAMADA - MEIO AMBIENTE - VENTO
17694622_16669875	GRAVATA	03/07/2022 08:02	03/07/2022 10:20	GRAVATA	INTERNO - NAO PROGRAMADA - MEIO AMBIENTE - VENTO
17699875_16624614	BREJO DA MADRE DE DEUS	05/07/2022 12:10	05/07/2022 18:25	BREJO DA MADRE DE DEUS	INTERNO - NAO PROGRAMADA - MEIO AMBIENTE - ARVORE OU VEGETACAO
17702490_16635831	TACAIMBO	06/07/2022 13:46	08/07/2022 22:48	BELO JARDIM	INTERNO - NAO PROGRAMADA - MEIO AMBIENTE - VENTO
17691225_16617598	SAO VICENTE FERRER	01/07/2022 12:25	01/07/2022 18:40	MACAPARANA	INTERNO - NAO PROGRAMADA - MEIO AMBIENTE - ARVORE OU VEGETACAO
17690353_16616773	BUIQUE	01/07/2022 07:25	01/07/2022 11:45	BUIQUE	INTERNO - NAO PROGRAMADA - MEIO AMBIENTE - ARVORE OU VEGETACAO
17698724_16625534	VERTENTES	05/07/2022 00:51	06/07/2022 08:47	VERTENTES	INTERNO - NAO PROGRAMADA - MEIO AMBIENTE - ARVORE OU VEGETACAO
17694437_16620130	CATENDE	03/07/2022 14:00	03/07/2022 15:08	CATENDE	INTERNO - NAO PROGRAMADA - MEIO AMBIENTE - DESCARGA ATMOSFERICA
17698399_16664587	SAO BENTO DO UNA	05/07/2022 11:00	05/07/2022 13:00	LAJEDO	INTERNO - NAO PROGRAMADA - MEIO AMBIENTE - ARVORE OU VEGETACAO
17696759_16622899	PEDRA	04/07/2022 08:42	06/07/2022 11:10	ARCOVERDE	INTERNO - NAO PROGRAMADA - MEIO AMBIENTE - DESCARGA ATMOSFERICA
17690330_16616847	RECIFE	01/07/2022 07:54	01/07/2022 08:11	PINA	INTERNO - NAO PROGRAMADA - MEIO AMBIENTE - QUEIMADA OU INCENDIO

17694131_16619121	CATENDE	02/07/2022 18:48	02/07/2022 23:11	CATENDE	INTERNO - NAO PROGRAMADA - MEIO AMBIENTE - ARVORE OU VEGETACAO
17698034_16622945	AGRESTINA	05/07/2022 02:13	05/07/2022 03:09	AGRESTINA	INTERNO - NAO PROGRAMADA - MEIO AMBIENTE - VENTO
17694124_16619465	IPOJUCA	02/07/2022 18:39	02/07/2022 22:40	IPOJUCA	INTERNO - NAO PROGRAMADA - MEIO AMBIENTE - QUEIMADA OU INCENDIO
17692854_16620918	CORRENTES	02/07/2022 09:53	03/07/2022 18:10	CORRENTES	INTERNO - NAO PROGRAMADA - MEIO AMBIENTE - ARVORE OU VEGETACAO
17693481_16621003	CANHOTINHO	03/07/2022 21:23	04/07/2022 09:15	LAJEDO	INTERNO - NAO PROGRAMADA - MEIO AMBIENTE - INUNDACAO
17695952_16620456	SAO CAETANO	03/07/2022 18:16	08/07/2022 18:06	SAO CAETANO	INTERNO - NAO PROGRAMADA - MEIO AMBIENTE - ARVORE OU VEGETACAO
17691861_16618149	BONITO	02/07/2022 05:15	02/07/2022 05:41	BONITO	INTERNO - NAO PROGRAMADA - MEIO AMBIENTE - VENTO
17690213_16616013	SAO JOSE DA COROA GRANDE	01/07/2022 04:03	01/07/2022 07:58	BARREIROS	INTERNO - NAO PROGRAMADA - MEIO AMBIENTE - VENTO
17692336_16618085	MACHADOS	02/07/2022 03:23	02/07/2022 03:34	LIMOEIRO	INTERNO - NAO PROGRAMADA - MEIO AMBIENTE - ARVORE OU VEGETACAO
17694845_16619745	SAO VICENTE FERRER	03/07/2022 09:57	03/07/2022 10:06	VICENCIA	INTERNO - NAO PROGRAMADA - MEIO AMBIENTE - DESCARGA ATMOSFERICA
17694967_16619816	GARANHUNS	03/07/2022 10:40	03/07/2022 14:50	GARANHUNS	INTERNO - NAO PROGRAMADA - MEIO AMBIENTE - VENTO
17694090_16621786	BOM CONSELHO	02/07/2022 18:24	12/07/2022 10:20	BOM CONSELHO	INTERNO - NAO PROGRAMADA - MEIO AMBIENTE - ARVORE OU VEGETACAO
17695326_16623023	OROBO	03/07/2022 13:15	05/07/2022 01:25	BOM JARDIM	INTERNO - NAO PROGRAMADA - MEIO AMBIENTE - DESCARGA ATMOSFERICA
17690242_16616328	LAGOA DO CARRO	01/07/2022 05:46	01/07/2022 09:58	CARPINA	INTERNO - NAO PROGRAMADA - MEIO AMBIENTE - ANIMAIS
17691492_16616936	BOM CONSELHO	01/07/2022 14:28	01/07/2022 15:36	BOM CONSELHO	INTERNO - NAO PROGRAMADA - MEIO AMBIENTE - ARVORE OU VEGETACAO

17695055_16620254	PALMEIRINA	03/07/2022 11:17	03/07/2022 15:43	ANGELIM	INTERNO - NAO PROGRAMADA - MEIO AMBIENTE - EROSAO
17697431_16622334	CABO DE SANTO AGOSTINHO	04/07/2022 12:14	04/07/2022 16:40	CABO	INTERNO - NAO PROGRAMADA - MEIO AMBIENTE - ARVORE OU VEGETACAO
17696970_16622838	RECIFE	04/07/2022 09:38	04/07/2022 22:59	MACAXEIRA	INTERNO - NAO PROGRAMADA - MEIO AMBIENTE - QUEIMADA OU INCENDIO
17695658_16693192	ALTINHO	03/07/2022 15:45	04/07/2022 12:00	CUPIRA	INTERNO - NAO PROGRAMADA - MEIO AMBIENTE - ARVORE OU VEGETACAO
17696083_16620719	CABO DE SANTO AGOSTINHO	03/07/2022 19:28	03/07/2022 22:20	PONTEZINHA	INTERNO - NAO PROGRAMADA - MEIO AMBIENTE - QUEIMADA OU INCENDIO
17690415_16617515	MACAPARANA	01/07/2022 07:51	01/07/2022 20:23	TIMBAUBA	INTERNO - NAO PROGRAMADA - MEIO AMBIENTE - ARVORE OU VEGETACAO
17694131_16621738	BONITO	04/07/2022 11:25	04/07/2022 11:41	CATENDE	INTERNO - NAO PROGRAMADA - MEIO AMBIENTE - ARVORE OU VEGETACAO
17699861_16627723	CATENDE	05/07/2022 12:16	07/07/2022 13:30	CATENDE	INTERNO - NAO PROGRAMADA - MEIO AMBIENTE - VENTO
17695935_16622806	CAMARAGIBE	03/07/2022 18:09	04/07/2022 12:18	TABATINGA	INTERNO - NAO PROGRAMADA - MEIO AMBIENTE - ARVORE OU VEGETACAO
17698692_16623656	CARUARU	04/07/2022 22:43	05/07/2022 10:15	CARUARU	INTERNO - NAO PROGRAMADA - MEIO AMBIENTE - VENTO
17692376_16618169	OLINDA	02/07/2022 06:17	02/07/2022 09:11	SAO BENEDITO	INTERNO - NAO PROGRAMADA - MEIO AMBIENTE - ARVORE OU VEGETACAO
17694423_16619387	MACHADOS	03/07/2022 00:09	03/07/2022 03:15	BOM JARDIM	INTERNO - NAO PROGRAMADA - MEIO AMBIENTE - DESCARGA ATMOSFERICA
17698285_16622716	ESCALA	04/07/2022 17:44	04/07/2022 20:36	ESCALA	INTERNO - NAO PROGRAMADA - MEIO AMBIENTE - DESCARGA ATMOSFERICA
17697923_16636171	BELO JARDIM	04/07/2022 15:20	05/07/2022 10:11	BELO JARDIM	INTERNO - NAO PROGRAMADA - MEIO AMBIENTE - ARVORE OU VEGETACAO

17697707_16622030	ARCOVERDE	04/07/2022 14:04	04/07/2022 16:50	ARCOVERDE	INTERNO - NAO PROGRAMADA - MEIO AMBIENTE - VENTO
17697061_16624256	RIO FORMOSO	04/07/2022 10:09	05/07/2022 12:23	RIO FORMOSO	INTERNO - NAO PROGRAMADA - MEIO AMBIENTE - ARVORE OU VEGETACAO
17692239_16617902	CAPOEIRAS	01/07/2022 23:10	02/07/2022 01:46	CAETES	INTERNO - NAO PROGRAMADA - MEIO AMBIENTE - VENTO
17692661_16620774	CALCADO	02/07/2022 08:39	03/07/2022 21:50	HELIOPOLIS	INTERNO - NAO PROGRAMADA - MEIO AMBIENTE - INUNDACAO
17703885_16670635	JUREMA	07/07/2022 09:34	07/07/2022 12:20	LAJEDO	INTERNO - NAO PROGRAMADA - MEIO AMBIENTE - ANIMAIS
17701465_16626930	PANELAS	06/07/2022 06:39	07/07/2022 03:18	CUPIRA	INTERNO - NAO PROGRAMADA - MEIO AMBIENTE - ARVORE OU VEGETACAO
17692144_16619405	PEDRA	01/07/2022 20:38	02/07/2022 09:35	VENTUROSA	INTERNO - NAO PROGRAMADA - MEIO AMBIENTE - DESCARGA ATMOSFERICA
17704941_16628912	TIMBAUBA	07/07/2022 17:06	08/07/2022 07:05	TIMBAUBA	INTERNO - NAO PROGRAMADA - MEIO AMBIENTE - DESCARGA ATMOSFERICA
17698201_16626707	TIMBAUBA	04/07/2022 17:04	06/07/2022 21:44	TIMBAUBA	INTERNO - NAO PROGRAMADA - MEIO AMBIENTE - VENTO
17696326_16620989	PRIMAVERA	04/07/2022 02:36	04/07/2022 02:51	ESCADA	INTERNO - NAO PROGRAMADA - MEIO AMBIENTE - ARVORE OU VEGETACAO
17696326_16620989	AMARAJI	04/07/2022 02:36	04/07/2022 02:51	ESCADA	INTERNO - NAO PROGRAMADA - MEIO AMBIENTE - ARVORE OU VEGETACAO
17705671_16629636	GOIANA	08/07/2022 07:14	08/07/2022 10:50	TEJUCUPAPO	INTERNO - NAO PROGRAMADA - MEIO AMBIENTE - ARVORE OU VEGETACAO
17704135_16661619	CALCADO	07/07/2022 11:10	07/07/2022 17:20	LAJEDO	INTERNO - NAO PROGRAMADA - MEIO AMBIENTE - QUEIMADA OU INCENDIO
17699936_16625123	PASSIRA	05/07/2022 12:24	05/07/2022 16:50	PASSIRA	INTERNO - NAO PROGRAMADA - MEIO AMBIENTE - ARVORE OU VEGETACAO
17701561_16628018	VENTUROSA	06/07/2022 07:42	07/07/2022 11:42	VENTUROSA	INTERNO - NAO PROGRAMADA - MEIO AMBIENTE - VENTO

17693532_16619041	PASSIRA	02/07/2022 14:32	02/07/2022 17:50	PASSIRA	INTERNO - NAO PROGRAMADA - MEIO AMBIENTE - ARVORE OU VEGETACAO
17699654_16624069	GLORIA DO GOITA	05/07/2022 11:09	05/07/2022 17:01	GLORIA DO GOITA	INTERNO - NAO PROGRAMADA - MEIO AMBIENTE - ARVORE OU VEGETACAO
17694534_16619642	JABOATAO DOS GUARARAPES	03/07/2022 06:50	03/07/2022 14:01	JABOATAO	INTERNO - NAO PROGRAMADA - MEIO AMBIENTE - ARVORE OU VEGETACAO
17695525_16620550	OLINDA	03/07/2022 14:53	03/07/2022 19:37	SAO BENEDITO	INTERNO - NAO PROGRAMADA - MEIO AMBIENTE - ARVORE OU VEGETACAO
17690179_16616055	TIMBAUBA	01/07/2022 01:12	01/07/2022 05:13	TIMBAUBA	INTERNO - NAO PROGRAMADA - MEIO AMBIENTE - VENTO
17695194_16619977	CAMARAGIBE	03/07/2022 12:23	04/07/2022 03:30	CAMARAGIBE	INTERNO - NAO PROGRAMADA - MEIO AMBIENTE - ARVORE OU VEGETACAO
17691492_16617486	BOM CONSELHO	01/07/2022 17:38	01/07/2022 18:32	BOM CONSELHO	INTERNO - NAO PROGRAMADA - MEIO AMBIENTE - ARVORE OU VEGETACAO
17690203_16617171	BARREIROS	01/07/2022 02:49	01/07/2022 12:50	BARREIROS	INTERNO - NAO PROGRAMADA - MEIO AMBIENTE - QUEIMADA OU INCENDIO
17704289_16628553	IPOJUCA	07/07/2022 12:03	07/07/2022 21:00	IPOJUCA	INTERNO - NAO PROGRAMADA - MEIO AMBIENTE - VENTO
17691861_16618044	BONITO	01/07/2022 17:44	14/07/2022 16:42	BONITO	INTERNO - NAO PROGRAMADA - MEIO AMBIENTE - VENTO
17702459_16640552	SAIRE	07/07/2022 17:14	15/07/2022 12:19	BEZERROS	INTERNO - NAO PROGRAMADA - MEIO AMBIENTE - ARVORE OU VEGETACAO
17703649_16629627	OLINDA	07/07/2022 08:17	08/07/2022 15:54	OLINDA	INTERNO - NAO PROGRAMADA - MEIO AMBIENTE - QUEIMADA OU INCENDIO
17701516_16629168	ITAMBE	06/07/2022 07:18	07/07/2022 17:15	CONDADO	INTERNO - NAO PROGRAMADA - MEIO AMBIENTE - VENTO
17697447_16624844	AGRESTINA	04/07/2022 12:23	07/07/2022 14:00	CARUARU	INTERNO - NAO PROGRAMADA - MEIO AMBIENTE - ARVORE OU VEGETACAO

17693542_16619729	CORTES	02/07/2022 14:38	03/07/2022 10:25	JOSE MARIANO	INTERNO - NAO PROGRAMADA - MEIO AMBIENTE - DESCARGA ATMOSFERICA
17705612_16629142	RECIFE	08/07/2022 06:19	08/07/2022 08:45	BOA VIAGEM	INTERNO - NAO PROGRAMADA - MEIO AMBIENTE - ANIMAIS
17693575_16622607	CHA GRANDE	02/07/2022 14:53	04/07/2022 18:50	GRAVATA II	INTERNO - NAO PROGRAMADA - MEIO AMBIENTE - ARVORE OU VEGETACAO
17694348_16619232	BARRA DE GUABIRABA	02/07/2022 21:40	03/07/2022 04:06	CAMOCIM DE SAO FELIX	INTERNO - NAO PROGRAMADA - MEIO AMBIENTE - ARVORE OU VEGETACAO
17701248_16626331	PEDRA	05/07/2022 20:58	06/07/2022 14:50	VENTUROSA	INTERNO - NAO PROGRAMADA - MEIO AMBIENTE - DESCARGA ATMOSFERICA
17701854_16625652	GRAVATA	06/07/2022 09:31	06/07/2022 13:30	GRAVATA	INTERNO - NAO PROGRAMADA - MEIO AMBIENTE - ARVORE OU VEGETACAO
17693494_16619761	PAUDALHO	02/07/2022 14:17	03/07/2022 09:40	PAUDALHO	INTERNO - NAO PROGRAMADA - MEIO AMBIENTE - VENTO
17693118_16618983	SAO BENTO DO UNA	02/07/2022 11:42	02/07/2022 16:35	SAO BENTO DO UNA	INTERNO - NAO PROGRAMADA - MEIO AMBIENTE - VENTO
17697813_16622117	CAMARAGIBE	04/07/2022 14:47	04/07/2022 16:10	SAO LOURENCO DA MATA	INTERNO - NAO PROGRAMADA - MEIO AMBIENTE - ARVORE OU VEGETACAO
17701962_16638239	GARANHUNS	06/07/2022 10:11	13/07/2022 14:33	BREJAO	INTERNO - NAO PROGRAMADA - MEIO AMBIENTE - ARVORE OU VEGETACAO
17690765_16618269	VITORIA DE SANTO ANTAO	02/07/2022 09:31	02/07/2022 14:20	VITORIA DE SANTO ANTAC	INTERNO - NAO PROGRAMADA - MEIO AMBIENTE - ARVORE OU VEGETACAO
17702650_16627046	AMARAJI	06/07/2022 15:22	06/07/2022 23:55	VITORIA DE SANTO ANTAC	INTERNO - NAO PROGRAMADA - MEIO AMBIENTE - VENTO
17702750_16626604	SAO VICENTE FERRER	06/07/2022 16:21	06/07/2022 19:10	MACAPARANA	INTERNO - NAO PROGRAMADA - MEIO AMBIENTE - ARVORE OU VEGETACAO
17692663_16618510	SAO BENEDITO DO SUL	02/07/2022 08:39	02/07/2022 14:01	QUIPAPA	INTERNO - NAO PROGRAMADA - MEIO AMBIENTE - ARVORE OU VEGETACAO

17692805_16618286	LAGOA DOS GATOS	02/07/2022 09:38	02/07/2022 14:19	QUIPAPA	INTERNO - NAO PROGRAMADA - MEIO AMBIENTE - EROSAO
17697075_16651741	PAULISTA	04/07/2022 10:20	04/07/2022 13:25	PARATIBE I	INTERNO - NAO PROGRAMADA - MEIO AMBIENTE - ARVORE OU VEGETACAO
17690208_16616762	SURUBIM	01/07/2022 03:05	01/07/2022 12:29	SURUBIM	INTERNO - NAO PROGRAMADA - MEIO AMBIENTE - DESCARGA ATMOSFERICA
17701930_16625643	VITORIA DE SANTO ANTAO	06/07/2022 09:58	06/07/2022 11:55	VITORIA DE SANTO ANTAC	INTERNO - NAO PROGRAMADA - MEIO AMBIENTE - ANIMAIS
17694423_16619387	MACHADOS	03/07/2022 00:09	03/07/2022 03:15	LIMOEIRO	INTERNO - NAO PROGRAMADA - MEIO AMBIENTE - DESCARGA ATMOSFERICA
17695952_16620456	SAO CAETANO	03/07/2022 18:16	08/07/2022 21:12	SAO CAETANO	INTERNO - NAO PROGRAMADA - MEIO AMBIENTE - ARVORE OU VEGETACAO
17696051_16621396	OLINDA	04/07/2022 10:00	04/07/2022 15:00	SAO BENEDITO	INTERNO - NAO PROGRAMADA - MEIO AMBIENTE - ARVORE OU VEGETACAO
17698034_16622945	SAO JOAQUIM DO MONTE	05/07/2022 02:13	05/07/2022 03:35	AGRESTINA	INTERNO - NAO PROGRAMADA - MEIO AMBIENTE - VENTO
17693481_16621003	QUIPAPA	03/07/2022 21:23	04/07/2022 09:15	LAJEDO	INTERNO - NAO PROGRAMADA - MEIO AMBIENTE - INUNDACAO
17700504_16627480	CHA GRANDE	05/07/2022 15:10	07/07/2022 10:55	GRAVATA II	INTERNO - NAO PROGRAMADA - MEIO AMBIENTE - VENTO
17695159_16653678	CAMUTANGA	03/07/2022 11:58	03/07/2022 16:50	TIMBAUBA	INTERNO - NAO PROGRAMADA - MEIO AMBIENTE - DESCARGA ATMOSFERICA
17699342_16624824	TEREZINHA	05/07/2022 15:03	05/07/2022 15:22	BREJAO	INTERNO - NAO PROGRAMADA - MEIO AMBIENTE - ARVORE OU VEGETACAO
17694371_16619396	IGARASSU	02/07/2022 22:17	03/07/2022 00:50	ITAPISSUMA	INTERNO - NAO PROGRAMADA - MEIO AMBIENTE - ARVORE OU VEGETACAO
17702939_16626962	JABOATAO DOS GUARARAPES	06/07/2022 17:57	07/07/2022 00:30	PONTEZINHA	INTERNO - NAO PROGRAMADA - MEIO AMBIENTE - QUEIMADA OU INCENDIO
17690194_16617688	ALTINHO	01/07/2022 20:29	02/07/2022 09:55	SAO CAETANO	INTERNO - NAO PROGRAMADA - MEIO AMBIENTE - ANIMAIS

17702972_16626859	BREJO DA MADRE DE DEUS	06/07/2022 18:21	07/07/2022 01:22	ANTA CRUZ DO CAPIBARIBE	INTERNO - NAO PROGRAMADA - MEIO AMBIENTE - DESCARGA ATMOSFERICA
17700886_16626183	MACAPARANA	05/07/2022 17:17	06/07/2022 16:07	TIMBAUBA	INTERNO - NAO PROGRAMADA - MEIO AMBIENTE - DESCARGA ATMOSFERICA
17698864_16623785	TAMANDARE	05/07/2022 09:50	05/07/2022 10:55	RIO FORMOSO	INTERNO - NAO PROGRAMADA - MEIO AMBIENTE - ARVORE OU VEGETACAO
17695433_16620795	JABOATAO DOS GUARARAPES	03/07/2022 14:21	03/07/2022 19:45	JABOATAO	INTERNO - NAO PROGRAMADA - MEIO AMBIENTE - ARVORE OU VEGETACAO
17691300_16617270	SAO BENEDITO DO SUL	01/07/2022 13:02	01/07/2022 23:00	QUIPAPA	INTERNO - NAO PROGRAMADA - MEIO AMBIENTE - ARVORE OU VEGETACAO
17690194_16617688	TACAIMBO	01/07/2022 20:29	01/07/2022 23:14	SAO CAETANO	INTERNO - NAO PROGRAMADA - MEIO AMBIENTE - ANIMAIS
17692347_16618760	ITAIBA	02/07/2022 14:46	06/07/2022 20:00	AGUAS BELAS	INTERNO - NAO PROGRAMADA - MEIO AMBIENTE - INUNDACAO
17690275_16634594	LAJEDO	01/07/2022 06:35	01/07/2022 15:40	LAJEDO	INTERNO - NAO PROGRAMADA - MEIO AMBIENTE - VENTO
17693715_16619645	SURUBIM	03/07/2022 08:53	04/07/2022 11:50	SURUBIM	INTERNO - NAO PROGRAMADA - MEIO AMBIENTE - DESCARGA ATMOSFERICA
17703519_16634047	RECIFE	07/07/2022 07:08	07/07/2022 19:00	PINA	INTERNO - NAO PROGRAMADA - MEIO AMBIENTE - VENTO
17702633_16626738	GRAVATA	06/07/2022 15:14	08/07/2022 12:40	GRAVATA II	INTERNO - NAO PROGRAMADA - MEIO AMBIENTE - DESCARGA ATMOSFERICA
17701537_16651529	VERTENTE DO LERIO	06/07/2022 07:34	06/07/2022 16:25	SURUBIM	INTERNO - NAO PROGRAMADA - MEIO AMBIENTE - ARVORE OU VEGETACAO
17701738_16627887	BOM CONSELHO	06/07/2022 08:56	14/07/2022 15:50	BOM CONSELHO	INTERNO - NAO PROGRAMADA - MEIO AMBIENTE - ARVORE OU VEGETACAO
17693128_16618556	PAULISTA	02/07/2022 11:54	02/07/2022 17:50	PAU AMARELO	INTERNO - NAO PROGRAMADA - MEIO AMBIENTE - QUEIMADA OU INCENDIO

17690372_16619191	SAO CAETANO	01/07/2022 07:30	02/07/2022 20:18	CAMPUS	INTERNO - NAO PROGRAMADA - MEIO AMBIENTE - VENTO
17698704_16625649	TACAIMBO	04/07/2022 23:05	06/07/2022 00:15	BELO JARDIM	INTERNO - NAO PROGRAMADA - MEIO AMBIENTE - VENTO
17702709_16630338	BELO JARDIM	06/07/2022 15:59	08/07/2022 16:00	BELO JARDIM	INTERNO - NAO PROGRAMADA - MEIO AMBIENTE - VENTO
17691317_16618536	PASSIRA	01/07/2022 13:00	02/07/2022 10:40	GRAVATA II	INTERNO - NAO PROGRAMADA - MEIO AMBIENTE - VENTO
17692663_16618510	CANHOTINHO	02/07/2022 08:39	02/07/2022 14:01	QUIPAPA	INTERNO - NAO PROGRAMADA - MEIO AMBIENTE - ARVORE OU VEGETACAO
17697447_16624844	ALTINHO	04/07/2022 12:23	07/07/2022 14:00	CARUARU	INTERNO - NAO PROGRAMADA - MEIO AMBIENTE - ARVORE OU VEGETACAO
17690362_16617071	LIMOEIRO	01/07/2022 07:34	01/07/2022 09:40	VICENCIA	INTERNO - NAO PROGRAMADA - MEIO AMBIENTE - VENTO
17692332_16618497	CALCADO	02/07/2022 03:06	03/07/2022 11:40	LAJEDO	INTERNO - NAO PROGRAMADA - MEIO AMBIENTE - VENTO
17703486_16628045	VICENCIA	07/07/2022 06:48	07/07/2022 15:10	VICENCIA	INTERNO - NAO PROGRAMADA - MEIO AMBIENTE - VENTO
17699809_16623763	CARPINA	05/07/2022 11:54	05/07/2022 17:55	VICENCIA	INTERNO - NAO PROGRAMADA - MEIO AMBIENTE - ARVORE OU VEGETACAO
17691861_16618044	BONITO	01/07/2022 17:44	02/07/2022 06:12	BONITO	INTERNO - NAO PROGRAMADA - MEIO AMBIENTE - VENTO
17702770_16662944	ITAIBA	06/07/2022 16:28	14/07/2022 12:30	AGUAS BELAS	INTERNO - NAO PROGRAMADA - MEIO AMBIENTE - DESCARGA ATMOSFERICA
17692326_16618732	JABOATAO DOS GUARARAPES	02/07/2022 02:51	02/07/2022 16:09	PRAZERES	INTERNO - NAO PROGRAMADA - MEIO AMBIENTE - QUEIMADA OU INCENDIO
17695034_16620024	VITORIA DE SANTO ANTAO	03/07/2022 11:04	03/07/2022 13:57	VITORIA DE SANTO ANTAC	INTERNO - NAO PROGRAMADA - MEIO AMBIENTE - ARVORE OU VEGETACAO
17699295_16623949	BOM JARDIM	05/07/2022 09:20	05/07/2022 14:38	BOM JARDIM	INTERNO - NAO PROGRAMADA - MEIO AMBIENTE - ARVORE OU VEGETACAO
17694422_16620325	CATENDE	03/07/2022 15:36	03/07/2022 17:11	CATENDE	INTERNO - NAO PROGRAMADA - MEIO AMBIENTE - VENTO

17695713_16620511	IGARASSU	03/07/2022 16:09	03/07/2022 17:50	IGARASSU	INTERNO - NAO PROGRAMADA - MEIO AMBIENTE - ARVORE OU VEGETACAO
17696326_16620988	POMBOS	04/07/2022 00:43	04/07/2022 09:30	ESCADA	INTERNO - NAO PROGRAMADA - MEIO AMBIENTE - ARVORE OU VEGETACAO
17696677_16623939	JABOATAO DOS GUARARAPES	04/07/2022 08:19	05/07/2022 12:05	MORENO	INTERNO - NAO PROGRAMADA - MEIO AMBIENTE - ARVORE OU VEGETACAO
17694800_16627507	CORRENTES	03/07/2022 09:27	13/07/2022 15:40	CORRENTES	INTERNO - NAO PROGRAMADA - MEIO AMBIENTE - VENTO
17695351_16620379	AGRESTINA	03/07/2022 13:27	03/07/2022 16:51	AGRESTINA	INTERNO - NAO PROGRAMADA - MEIO AMBIENTE - DESCARGA ATMOSFERICA
17692663_16618510	CANHOTINHO	02/07/2022 08:39	02/07/2022 10:58	QUIPAPA	INTERNO - NAO PROGRAMADA - MEIO AMBIENTE - ARVORE OU VEGETACAO
17694472_16619550	ITAMBE	03/07/2022 05:36	03/07/2022 09:50	ORATORIO	INTERNO - NAO PROGRAMADA - MEIO AMBIENTE - ARVORE OU VEGETACAO
17701931_16628459	TIMBAUBA	06/07/2022 09:59	07/07/2022 18:30	TIMBAUBA	INTERNO - NAO PROGRAMADA - MEIO AMBIENTE - DESCARGA ATMOSFERICA
17691486_16622163	PALMARES	01/07/2022 14:23	04/07/2022 15:35	PALMARES	INTERNO - NAO PROGRAMADA - MEIO AMBIENTE - ARVORE OU VEGETACAO
17704370_16628855	ALIANCA	07/07/2022 12:41	07/07/2022 15:20	CONDADO	INTERNO - NAO PROGRAMADA - MEIO AMBIENTE - VENTO
17701705_16627666	PAULISTA	06/07/2022 08:41	07/07/2022 12:00	PAU AMARELO	INTERNO - NAO PROGRAMADA - MEIO AMBIENTE - ARVORE OU VEGETACAO
17692546_16618561	IPOJUCA	02/07/2022 07:53	02/07/2022 12:50	IPOJUCA	INTERNO - NAO PROGRAMADA - MEIO AMBIENTE - DESCARGA ATMOSFERICA
17695973_16620634	JABOATAO DOS GUARARAPES	03/07/2022 18:30	03/07/2022 20:00	VARZEA	INTERNO - NAO PROGRAMADA - MEIO AMBIENTE - ARVORE OU VEGETACAO

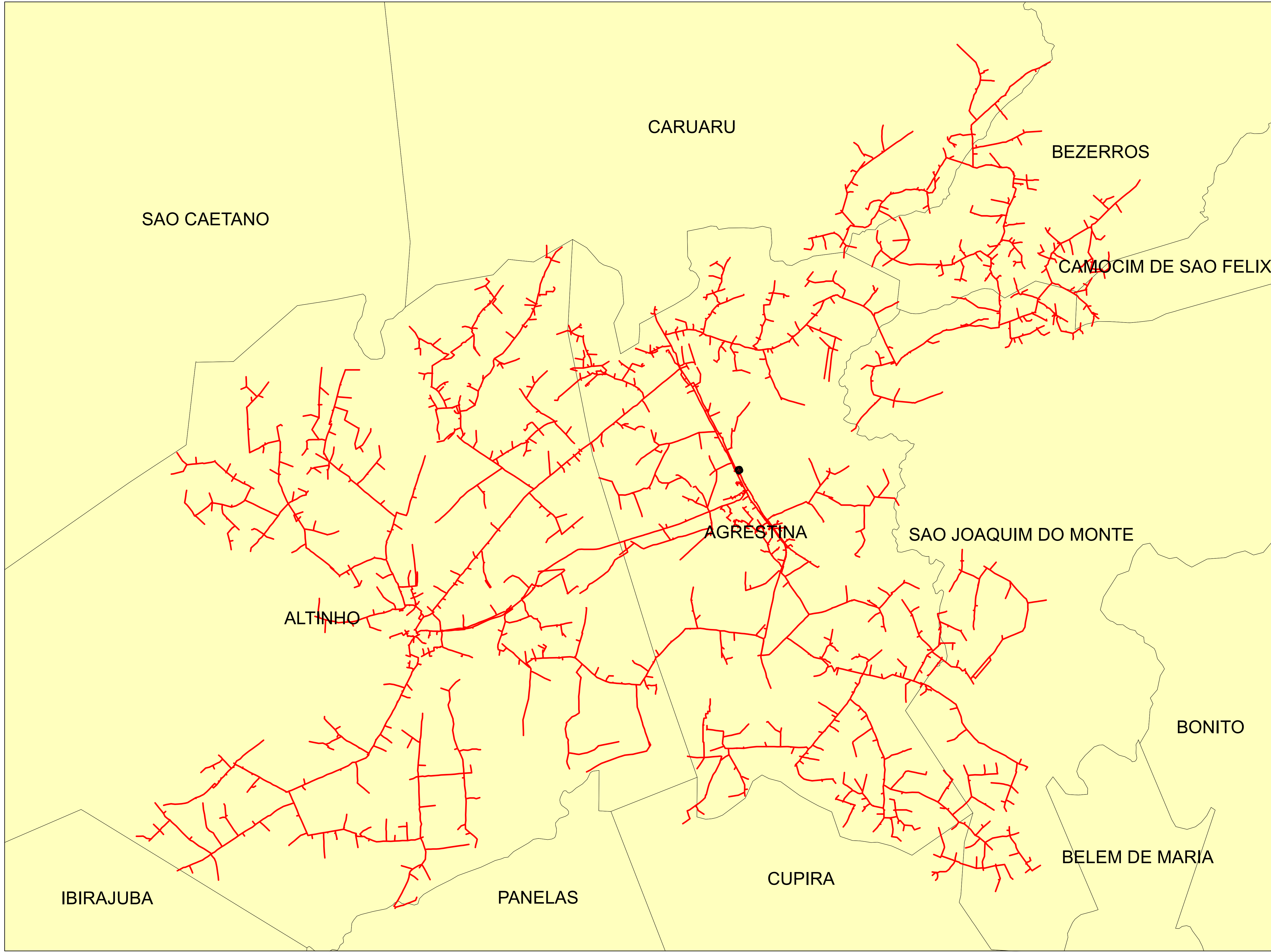
17703490_16628201	BEZERROS	07/07/2022 06:49	07/07/2022 15:00	AGRESTINA	INTERNO - NAO PROGRAMADA - MEIO AMBIENTE - ARVORE OU VEGETACAO
17690377_16623326	IGARASSU	01/07/2022 07:33	01/07/2022 15:00	IGARASSU	INTERNO - NAO PROGRAMADA - MEIO AMBIENTE - ARVORE OU VEGETACAO
17695772_16620792	RECIFE	03/07/2022 16:35	03/07/2022 20:23	PINA	INTERNO - NAO PROGRAMADA - MEIO AMBIENTE - QUEIMADA OU INCENDIO
17692348_16618143	AGUAS BELAS	02/07/2022 05:06	02/07/2022 07:01	BUIQUE	INTERNO - NAO PROGRAMADA - MEIO AMBIENTE - INUNDACAO
17695658_16693192	ALTINHO	03/07/2022 15:45	20/07/2022 18:27	CUPIRA	INTERNO - NAO PROGRAMADA - MEIO AMBIENTE - ARVORE OU VEGETACAO
17690706_16616826	GLORIA DO GOITA	01/07/2022 09:59	01/07/2022 14:05	GLORIA DO GOITA	INTERNO - NAO PROGRAMADA - MEIO AMBIENTE - VENTO
17694422_16620325	PALMARES	03/07/2022 15:36	03/07/2022 17:11	CATENDE	INTERNO - NAO PROGRAMADA - MEIO AMBIENTE - VENTO
17696819_16622209	JABOATAO DOS GUARARAPES	04/07/2022 09:01	04/07/2022 10:50	JABOATAO	INTERNO - NAO PROGRAMADA - MEIO AMBIENTE - QUEIMADA OU INCENDIO
17703514_16628216	RECIFE	07/07/2022 15:32	07/07/2022 15:55	TABATINGA	INTERNO - NAO PROGRAMADA - MEIO AMBIENTE - DESCARGA ATMOSFERICA
17696622_16622361	BOM CONSELHO	04/07/2022 08:03	04/07/2022 11:14	BOM CONSELHO	INTERNO - NAO PROGRAMADA - MEIO AMBIENTE - DESCARGA ATMOSFERICA
17702895_16627829	SAIRE	06/07/2022 17:39	07/07/2022 15:15	BEZERROS	INTERNO - NAO PROGRAMADA - MEIO AMBIENTE - QUEIMADA OU INCENDIO
17696200_16620767	CARUARU	03/07/2022 21:09	03/07/2022 22:47	CARUARU	INTERNO - NAO PROGRAMADA - MEIO AMBIENTE - QUEIMADA OU INCENDIO
17695525_16620547	OLINDA	03/07/2022 14:53	03/07/2022 19:37	SAO BENEDITO	INTERNO - NAO PROGRAMADA - MEIO AMBIENTE - ARVORE OU VEGETACAO
17692857_16618638	BEZERROS	02/07/2022 09:55	02/07/2022 12:55	BEZERROS	INTERNO - NAO PROGRAMADA - MEIO AMBIENTE - VENTO

17693210_16619150	SAO CAETANO	02/07/2022 12:26	02/07/2022 19:00	SAO CAETANO	INTERNO - NAO PROGRAMADA - MEIO AMBIENTE - VENTO
17690937_16662859	SAO LOURENCO DA MATA	01/07/2022 11:04	01/07/2022 16:22	SAO LOURENCO DA MATA	INTERNO - NAO PROGRAMADA - MEIO AMBIENTE - DESCARGA ATMOSFERICA
17694472_16619748	GOIANA	03/07/2022 10:00	08/07/2022 22:20	CONDADO	INTERNO - NAO PROGRAMADA - MEIO AMBIENTE - ARVORE OU VEGETACAO
17703778_16628601	XEXEU	07/07/2022 08:56	07/07/2022 20:45	PALMARES	INTERNO - NAO PROGRAMADA - MEIO AMBIENTE - VENTO
17698425_16622857	JAQUEIRA	04/07/2022 19:02	05/07/2022 00:25	CATENDE	INTERNO - NAO PROGRAMADA - MEIO AMBIENTE - VENTO
17692214_16618573	MORENO	01/07/2022 22:20	02/07/2022 13:00	MORENO	INTERNO - NAO PROGRAMADA - MEIO AMBIENTE - VENTO
17697487_16662912	SAO LOURENCO DA MATA	04/07/2022 12:41	05/07/2022 01:45	TABATINGA	INTERNO - NAO PROGRAMADA - MEIO AMBIENTE - ARVORE OU VEGETACAO
17692336_16618085	MACHADOS	02/07/2022 03:23	02/07/2022 03:34	VICENCIA	INTERNO - NAO PROGRAMADA - MEIO AMBIENTE - ARVORE OU VEGETACAO
17691893_16618072	TAMANDARE	01/07/2022 17:50	02/07/2022 02:45	TAMANDARE	INTERNO - NAO PROGRAMADA - MEIO AMBIENTE - VENTO
17703133_16627675	JOAO ALFREDO	06/07/2022 20:02	07/07/2022 12:35	SURUBIM	INTERNO - NAO PROGRAMADA - MEIO AMBIENTE - ARVORE OU VEGETACAO
17702688_16627760	QUIPAPA	06/07/2022 15:49	11/07/2022 18:30	QUIPAPA	INTERNO - NAO PROGRAMADA - MEIO AMBIENTE - ARVORE OU VEGETACAO
17703514_16628202	RECIFE	07/07/2022 07:05	07/07/2022 15:55	TABATINGA	INTERNO - NAO PROGRAMADA - MEIO AMBIENTE - DESCARGA ATMOSFERICA
17695158_16620158	PAULISTA	03/07/2022 11:57	03/07/2022 13:26	RIO DOCE	INTERNO - NAO PROGRAMADA - MEIO AMBIENTE - QUEIMADA OU INCENDIO
17701410_16625023	TRACUNHAEM	06/07/2022 05:31	06/07/2022 05:35	NAZARE DA MATA	INTERNO - NAO PROGRAMADA - MEIO AMBIENTE - ARVORE OU VEGETACAO
17700882_16635830	LAGOA DO CARRO	05/07/2022 17:16	07/07/2022 06:40	LIMOEIRO	INTERNO - NAO PROGRAMADA - MEIO AMBIENTE - VENTO

17692486_16621994	AGUAS BELAS	02/07/2022 07:23	04/07/2022 17:50	AGUAS BELAS	INTERNO - NAO PROGRAMADA - MEIO AMBIENTE - DESCARGA ATMOSFERICA
17696326_16620993	PRIMAVERA	04/07/2022 03:36	04/07/2022 05:54	ESCADA	INTERNO - NAO PROGRAMADA - MEIO AMBIENTE - ARVORE OU VEGETACAO
17697707_16622030	ARCOVERDE	04/07/2022 14:04	04/07/2022 21:45	ARCOVERDE	INTERNO - NAO PROGRAMADA - MEIO AMBIENTE - VENTO
17695608_16659504	CORTES	03/07/2022 15:24	03/07/2022 17:40	JOSE MARIANO	INTERNO - NAO PROGRAMADA - MEIO AMBIENTE - ARVORE OU VEGETACAO
17705086_16629323	SURUBIM	07/07/2022 17:52	08/07/2022 12:00	SURUBIM	INTERNO - NAO PROGRAMADA - MEIO AMBIENTE - ANIMAIS
17691494_16617520	ESCADA	01/07/2022 14:32	01/07/2022 18:50	ESCADA	INTERNO - NAO PROGRAMADA - MEIO AMBIENTE - QUEIMADA OU INCENDIO
17702746_16626563	CABO DE SANTO AGOSTINHO	06/07/2022 16:18	06/07/2022 19:25	PIRAPAMA I	INTERNO - NAO PROGRAMADA - MEIO AMBIENTE - ARVORE OU VEGETACAO
17690194_16617688	SAO CAETANO	01/07/2022 20:29	02/07/2022 09:48	SAO CAETANO	INTERNO - NAO PROGRAMADA - MEIO AMBIENTE - ANIMAIS
17692258_16625259	IPOJUCA	01/07/2022 23:57	02/07/2022 09:01	PORTO DE GALINHAS	INTERNO - NAO PROGRAMADA - MEIO AMBIENTE - VENTO
17703363_16627498	OROBO	07/07/2022 01:51	07/07/2022 11:00	BOM JARDIM	INTERNO - NAO PROGRAMADA - MEIO AMBIENTE - DESCARGA ATMOSFERICA
17690360_16655994	LAGOA DOS GATOS	01/07/2022 07:24	01/07/2022 09:48	CUPIRA	INTERNO - NAO PROGRAMADA - MEIO AMBIENTE - VENTO
17695809_16622353	CORRENTES	03/07/2022 16:59	04/07/2022 12:59	CORRENTES	INTERNO - NAO PROGRAMADA - MEIO AMBIENTE - INUNDACAO
17701079_16624880	RECIFE	05/07/2022 21:52	05/07/2022 22:03	ESTANCIA	INTERNO - NAO PROGRAMADA - MEIO AMBIENTE - QUEIMADA OU INCENDIO
17690921_16617101	LAGOA DO CARRO	01/07/2022 10:58	01/07/2022 13:20	CARPINA	INTERNO - NAO PROGRAMADA - MEIO AMBIENTE - VENTO
17697684_16622873	BREJAO	04/07/2022 13:56	04/07/2022 17:40	HELIOPOLIS	INTERNO - NAO PROGRAMADA - MEIO AMBIENTE - ARVORE OU VEGETACAO

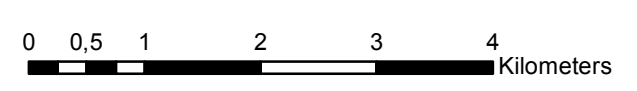
17701895_16630520	CAMARAGIBE	06/07/2022 09:56	08/07/2022 23:40	CAMARAGIBE	INTERNO - NAO PROGRAMADA - MEIO AMBIENTE - ARVORE OU VEGETACAO
17703165_16653719	SAO VICENTE FERRER	06/07/2022 20:30	07/07/2022 15:08	MACAPARANA	INTERNO - NAO PROGRAMADA - MEIO AMBIENTE - DESCARGA ATMOSFERICA

Anexo III – Diagrama Unifilar dos Conjuntos afetados

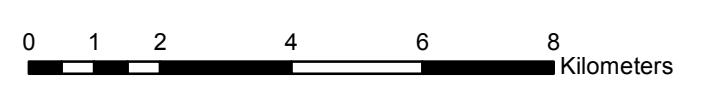
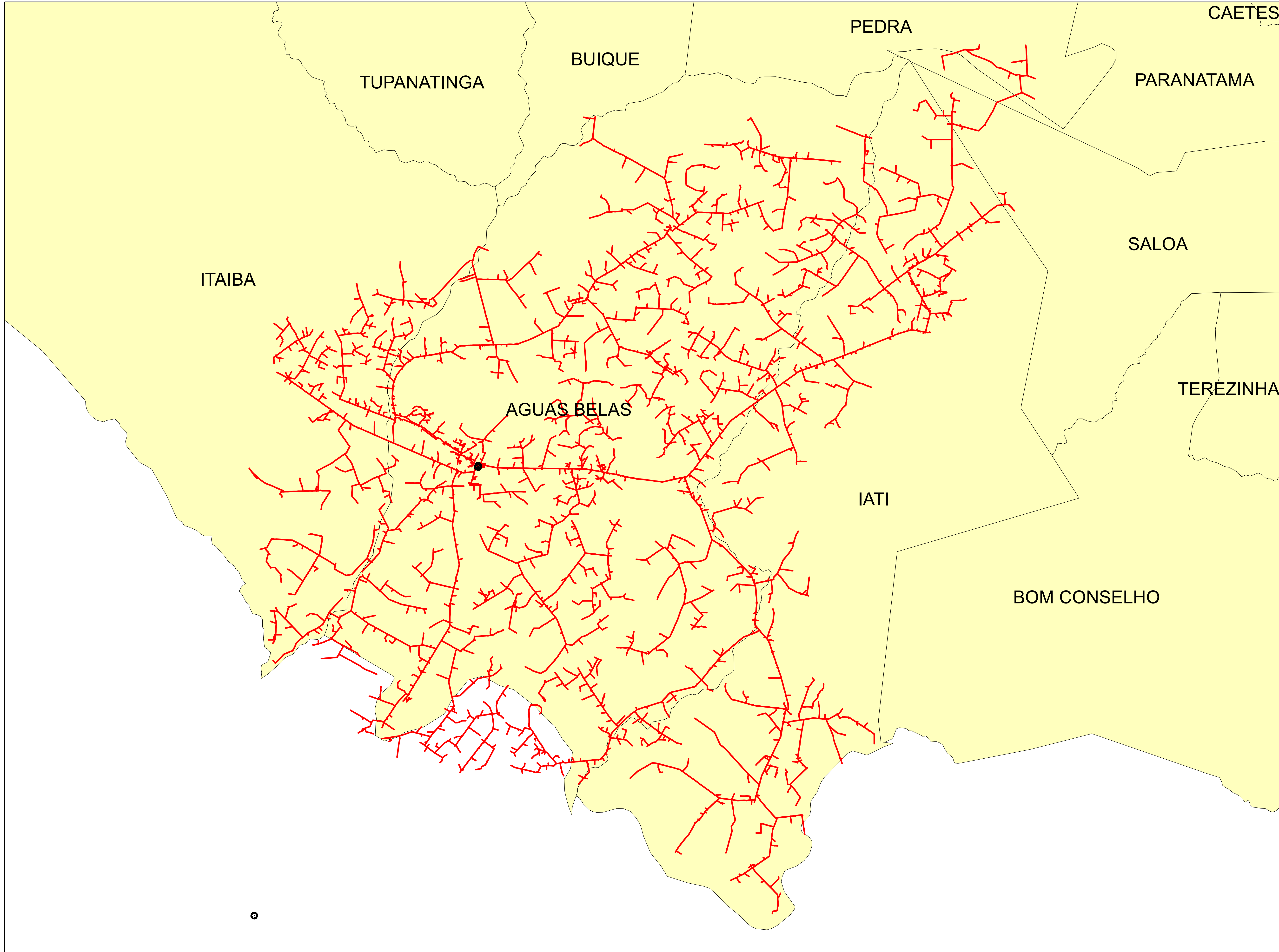


Legendas

- SUBESTAÇÃO
- ALIMENTADOR
- MUNICIPIO



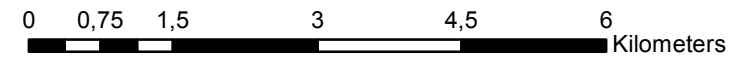
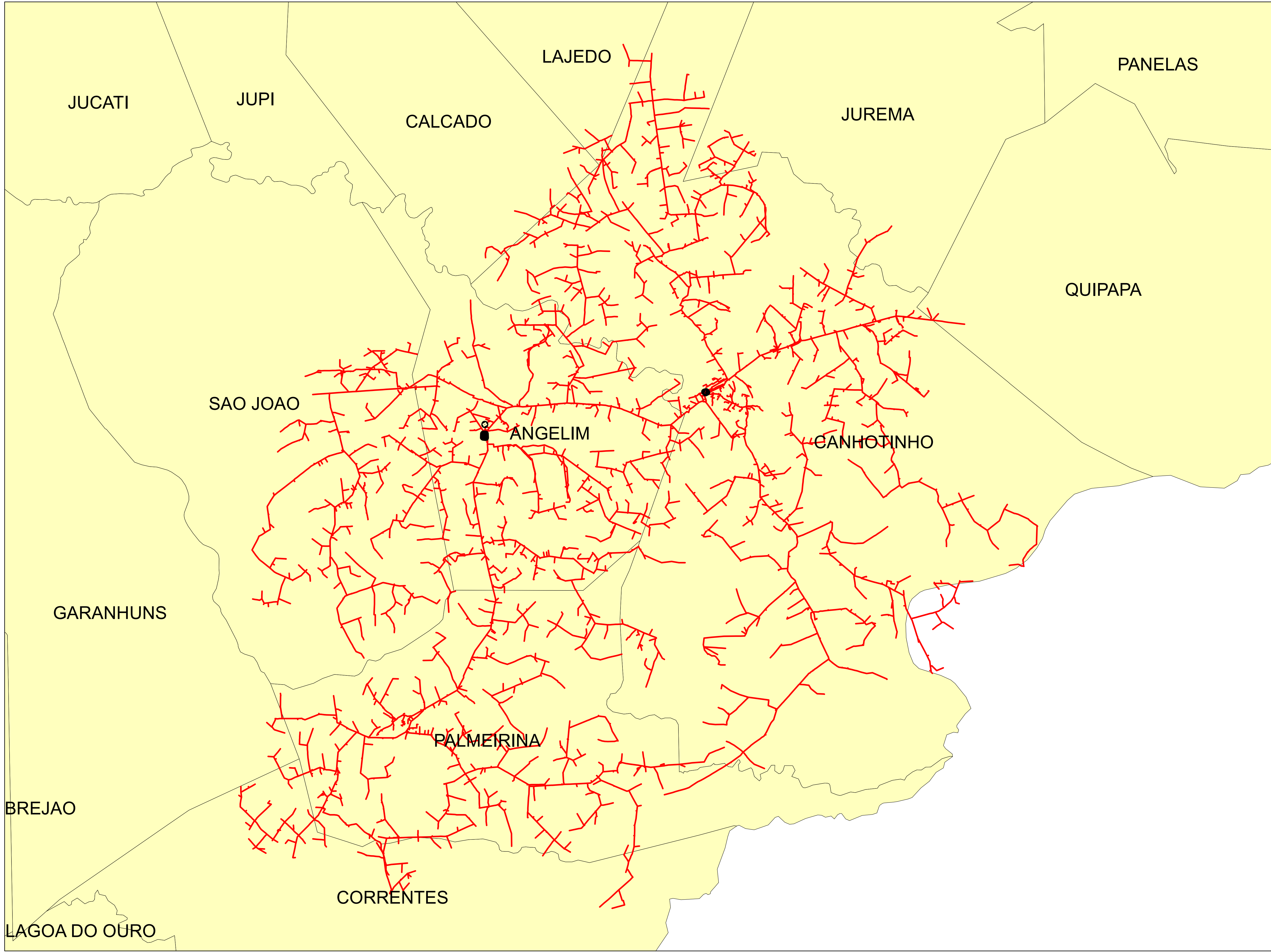
	Descrição:	
	CONJUNTO:	
	Elaborado por:	Setor:
Data:	RBBS	RBBS
28/07/2022	Fonte dos dados:	Escala:
	GSE	1:65.180



Legendas

- SUBESTAÇÃO
- ALIMENTADOR
- MUNICIPIO

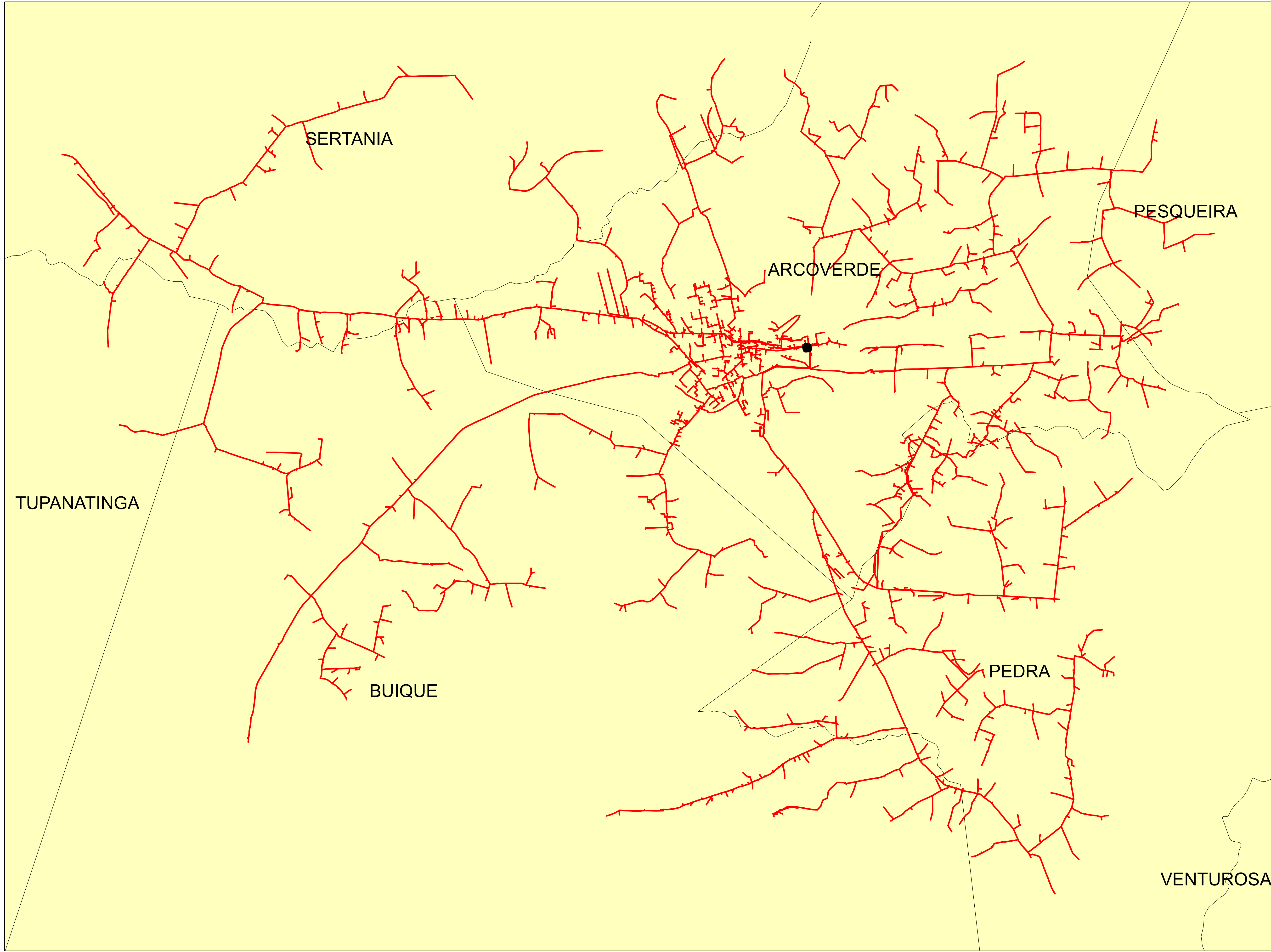
	Descrição:	
	CONJUNTO:	
	Elaborado por:	Setor:
Data:	RBBS	RBBS
28/07/2022	Fonte dos dados:	Escala:
	GSE	1:115.170






Legendas

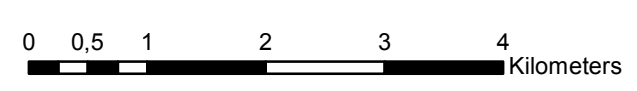
- SUBESTAÇÃO
- ALIMENTADOR
- MUNICIPIO

	Descrição:	
	CONJUNTO:	
	Elaborado por:	Setor:
Data:	RBBS	RBBS
28/07/2022	Fonte dos dados:	Escala:
	GSE	1:78.530

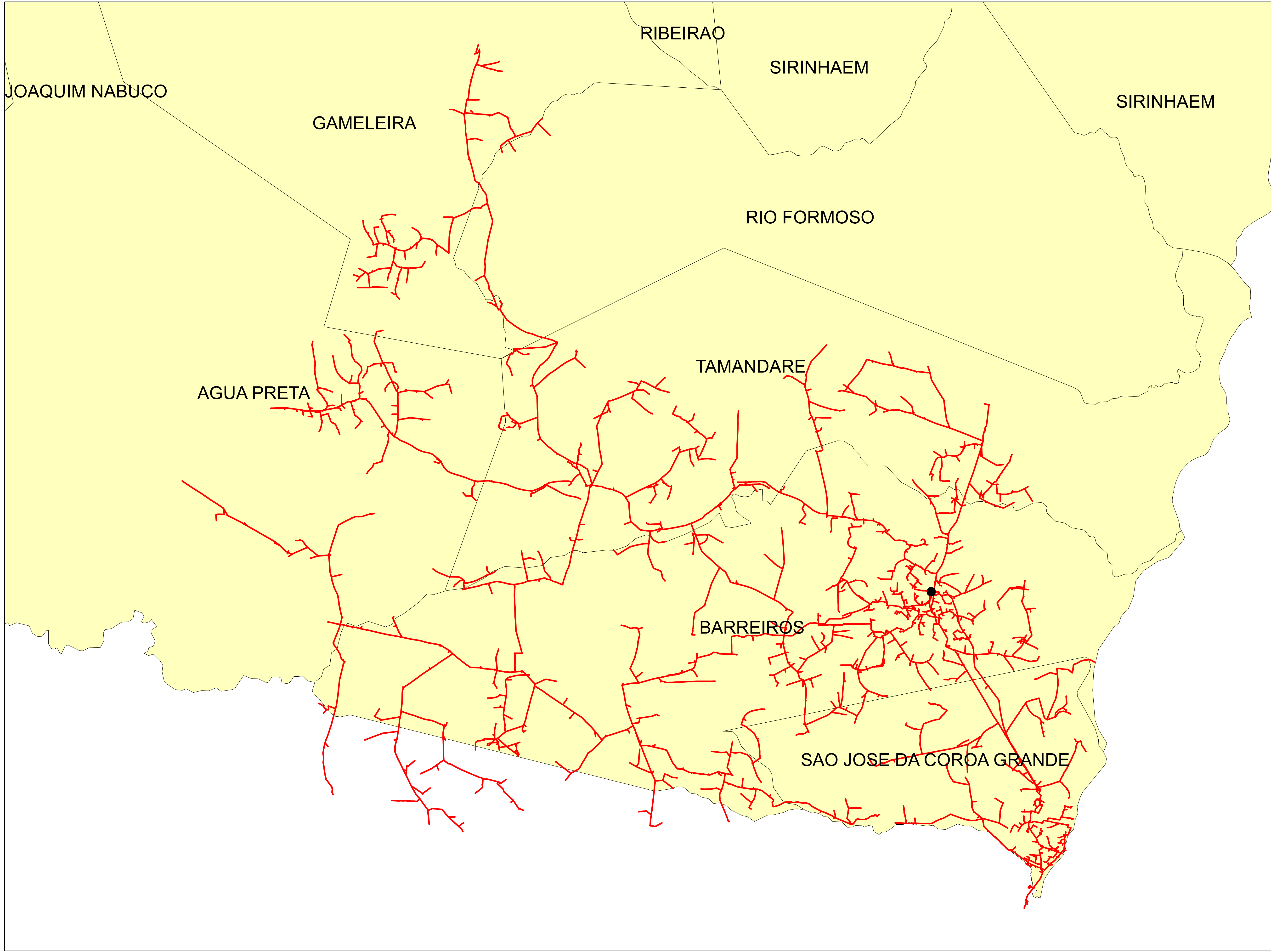


Legendas




-  SUBESTAÇÃO
-  ALIMENTADOR
-  MUNICIPIO

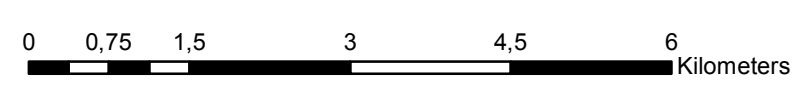


	Descrição:	
	CONJUNTO:	
	Elaborado por:	Setor:
Data:	RBBS	RBBS
28/07/2022	Fonte dos dados:	Escala:
	GSE	1:63.730

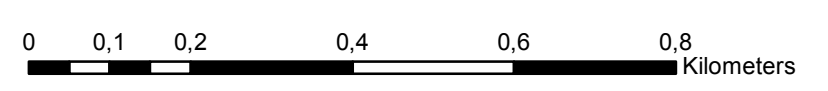
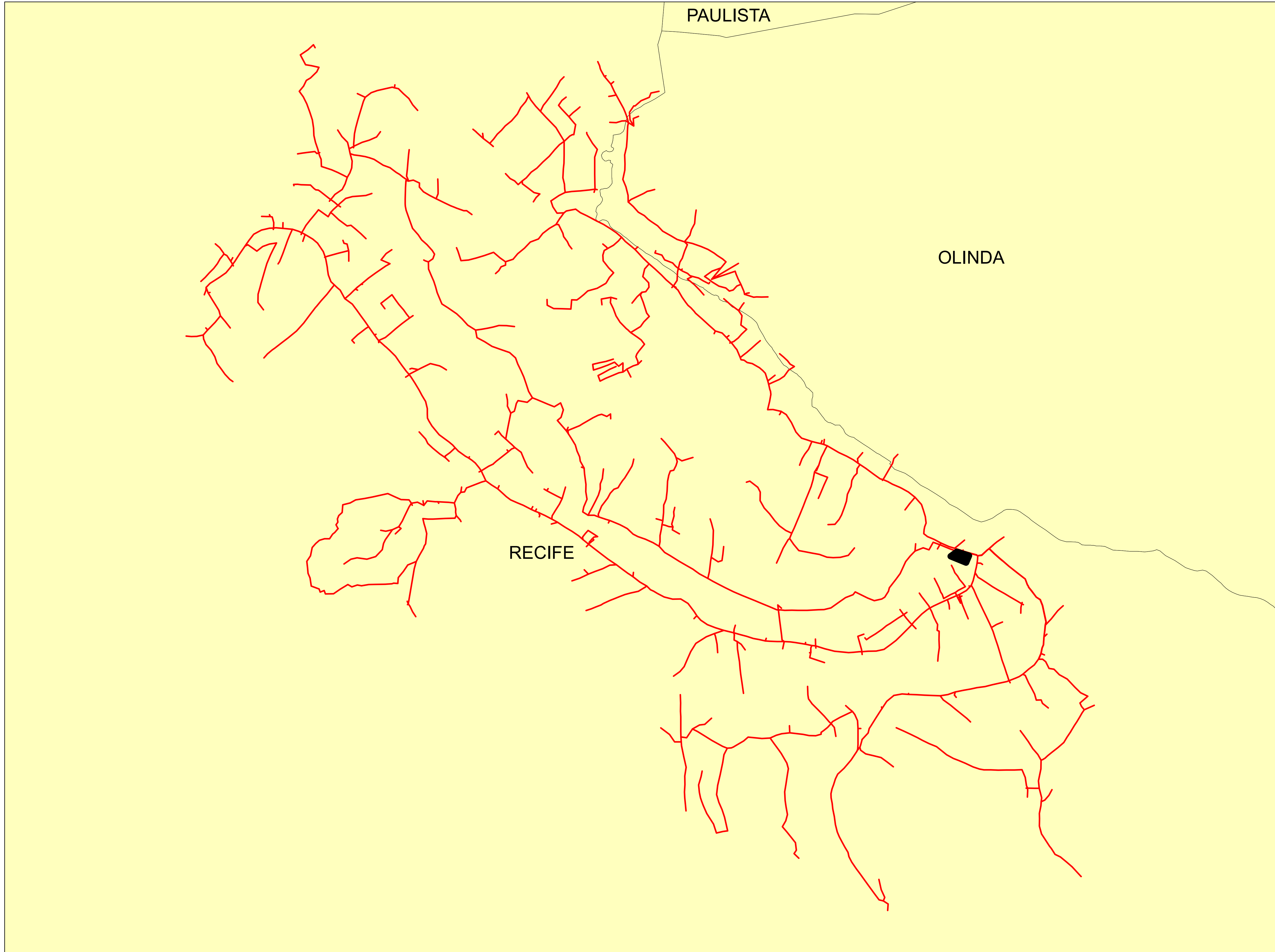


Legendas




-  SUBESTAÇÃO
-  ALIMENTADOR
-  MUNICIPIO



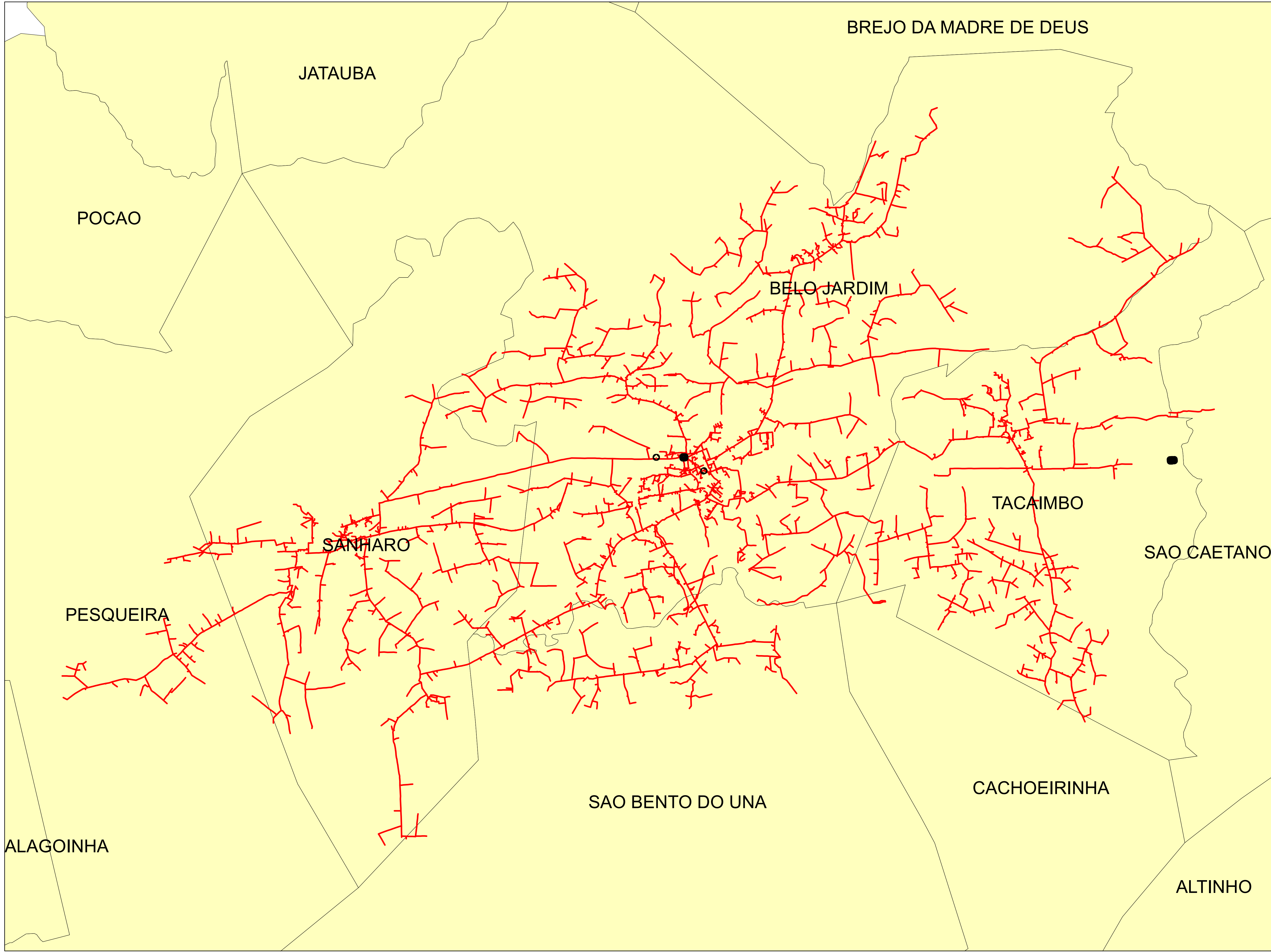
	Descrição:	
	CONJUNTO:	
	Elaborado por:	Setor:
Data:	RBBS	RBBS
28/07/2022	Fonte dos dados:	Escala:
	GSE	1:70.560






Legendas

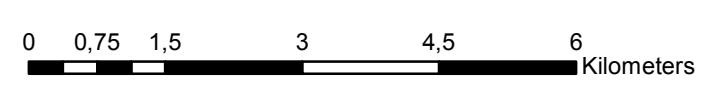
-  SUBESTAÇÃO
-  ALIMENTADOR
-  MUNICIPIO

	Descrição:	
	CONJUNTO:	
	Elaborado por:	Setor:
Data:	RBBS	RBBS
28/07/2022	Fonte dos dados:	Escala:
	GSE	1:9.340

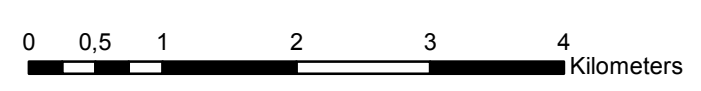
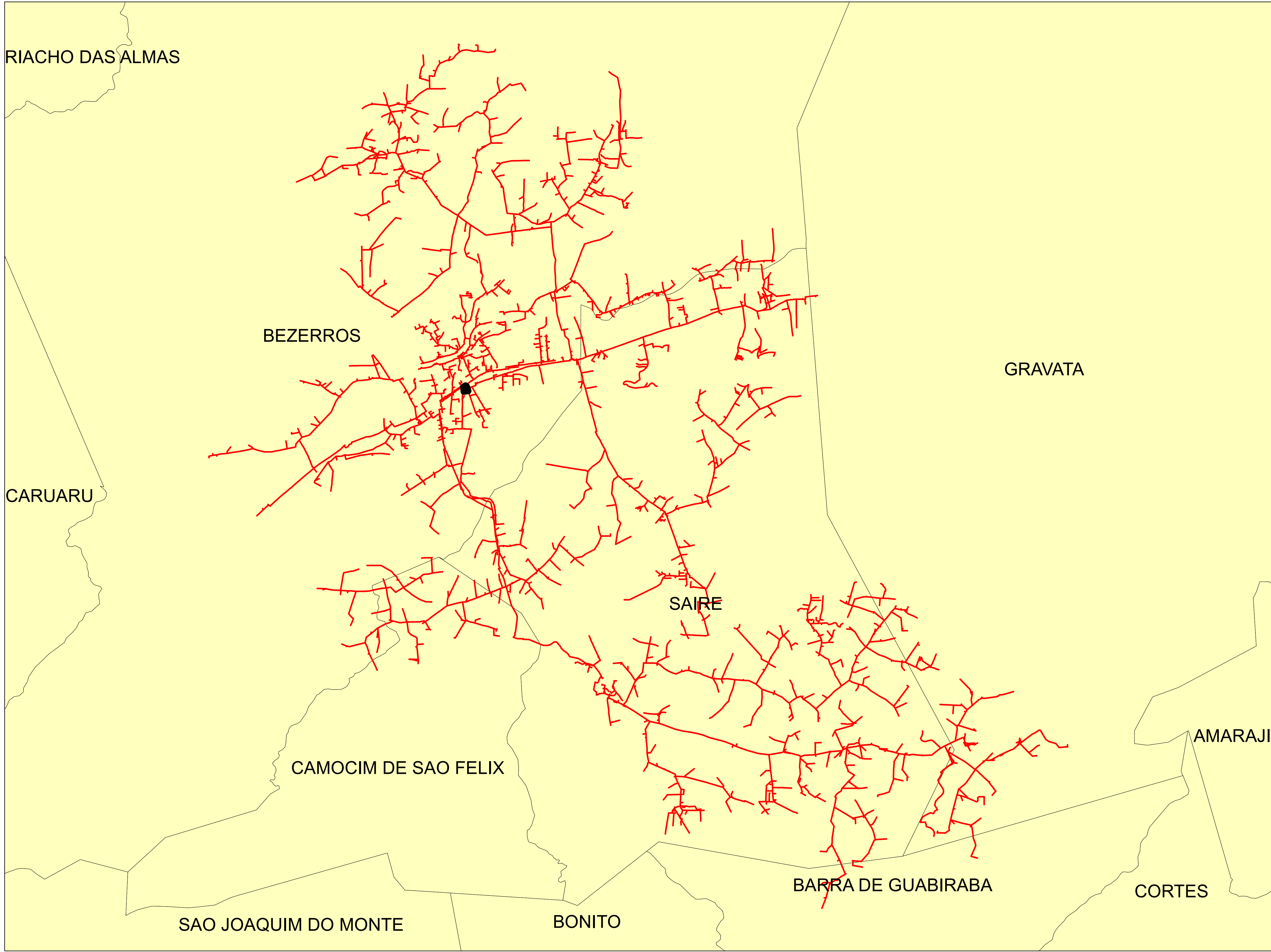


Legendas

-  SUBESTAÇÃO
-  ALIMENTADOR
-  MUNICIPIO



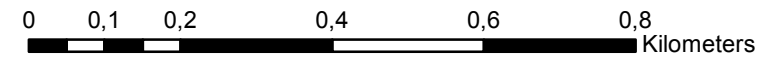
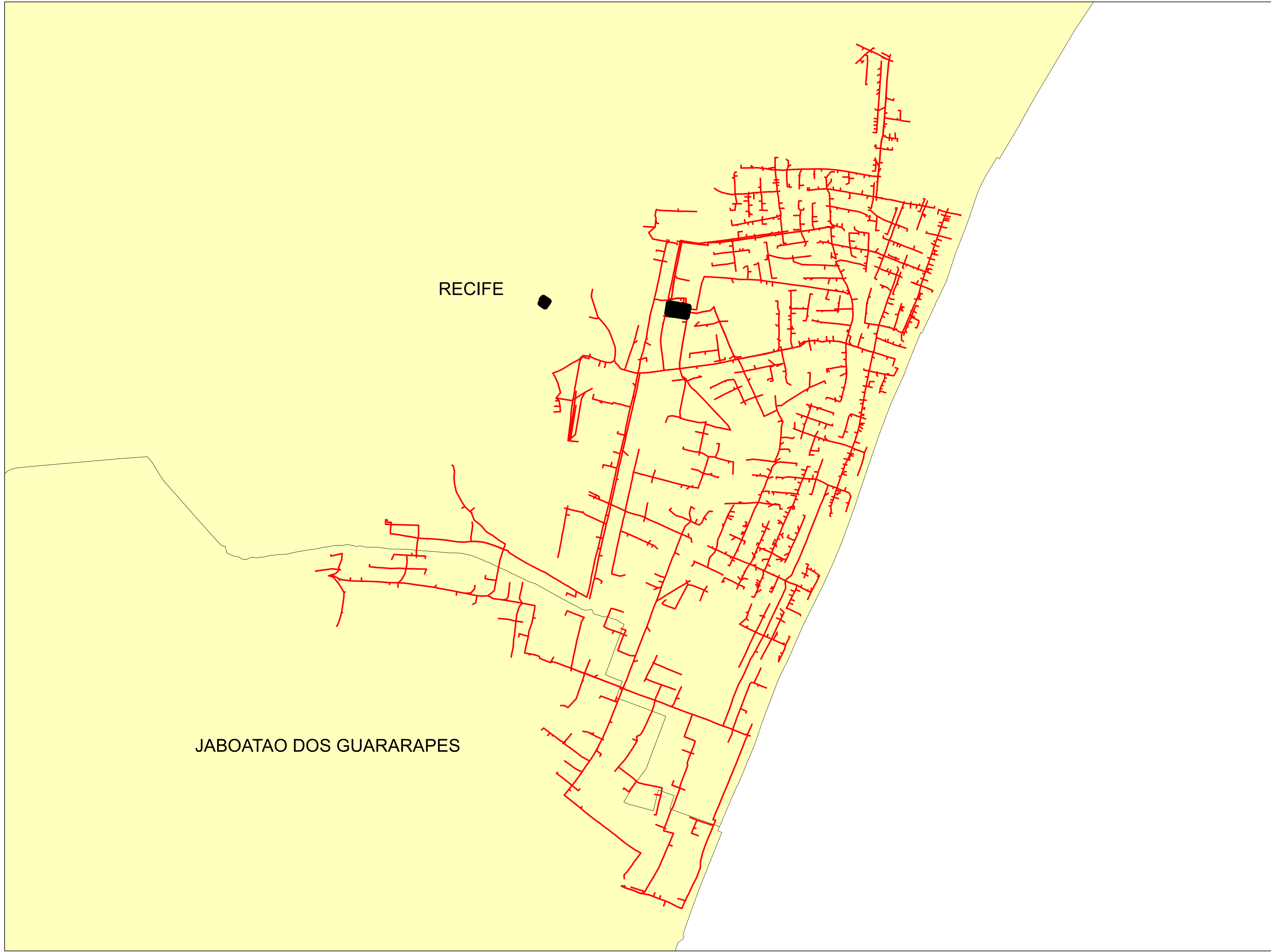
	Descrição:	
	CONJUNTO:	
	Elaborado por:	Setor:
Data:	RBBS	RBBS
28/07/2022	Fonte dos dados:	Escala:
	GSE	1:82.890



Legendas

- SUBESTAÇÃO
- ALIMENTADOR
- MUNICIPIO

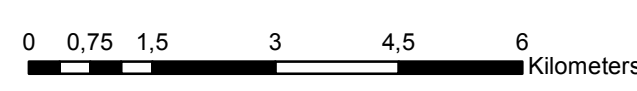
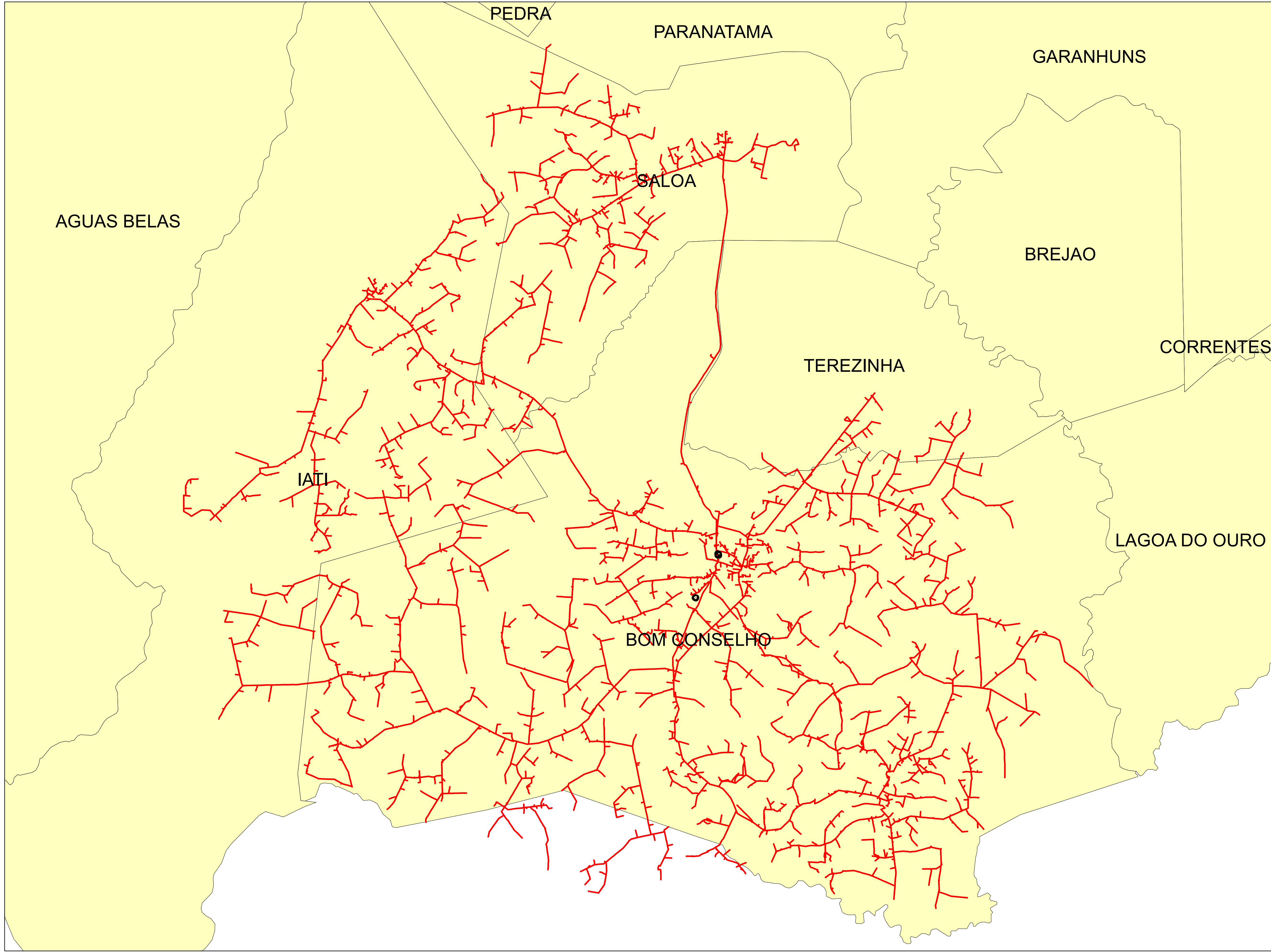
	Descrição:	
	CONJUNTO:	
	Elaborado por:	Setor:
Data:	RBBS	RBBS
28/07/2022	Fonte dos dados:	Escala:
	GSE	1:56.500



Legendas

- SUBESTAÇÃO
- ALIMENTADOR
- MUNICIPIO

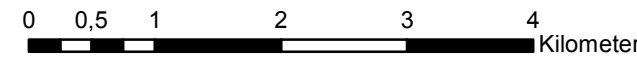
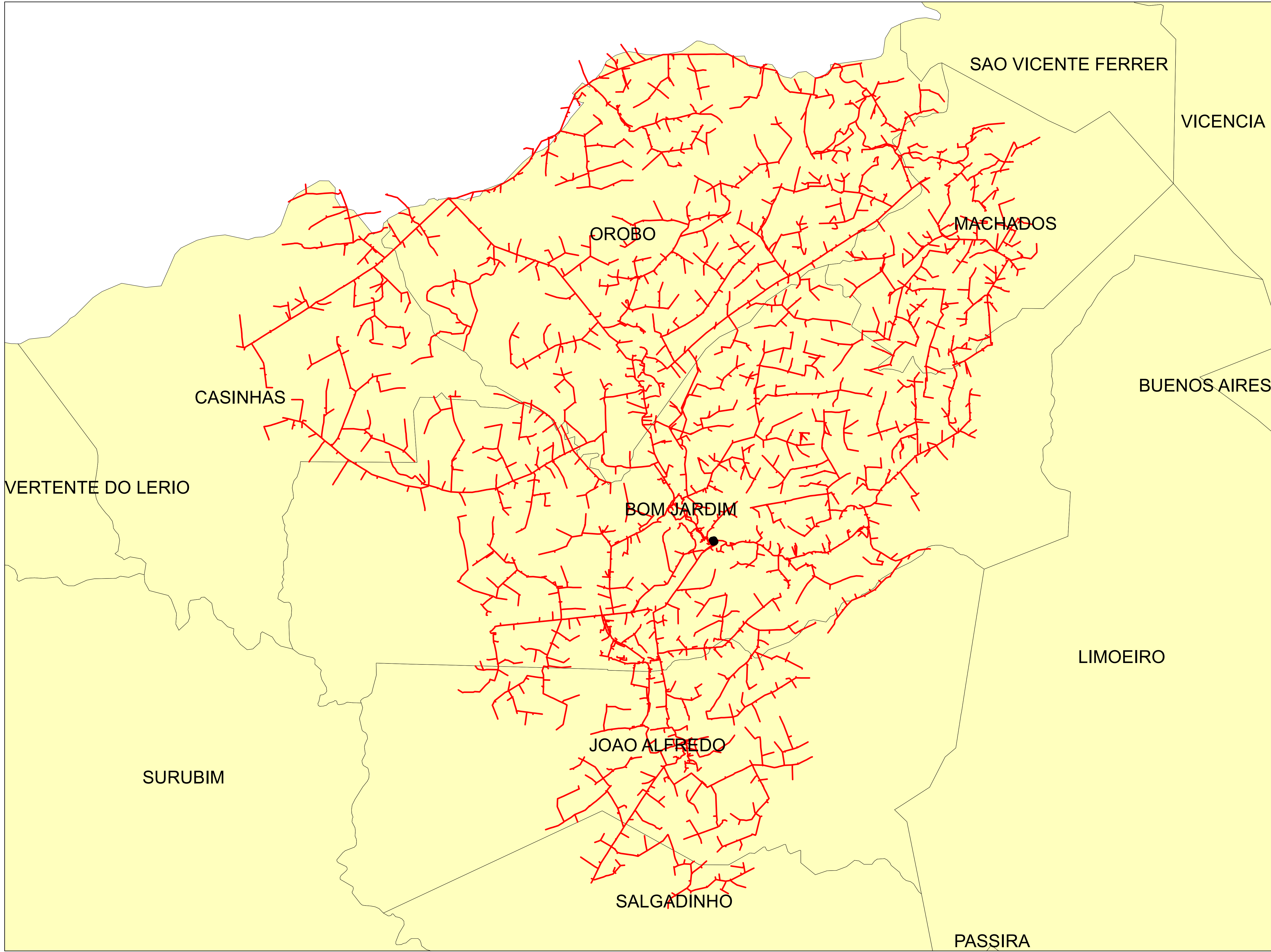
	Descrição:	
	CONJUNTO:	
	Elaborado por:	Setor:
Data:	RBBS	RBBS
28/07/2022	Fonte dos dados:	Escala:
	GSE	1:9.960



Legendas

- SUBESTAÇÃO
- ALIMENTADOR
- MUNICIPIO

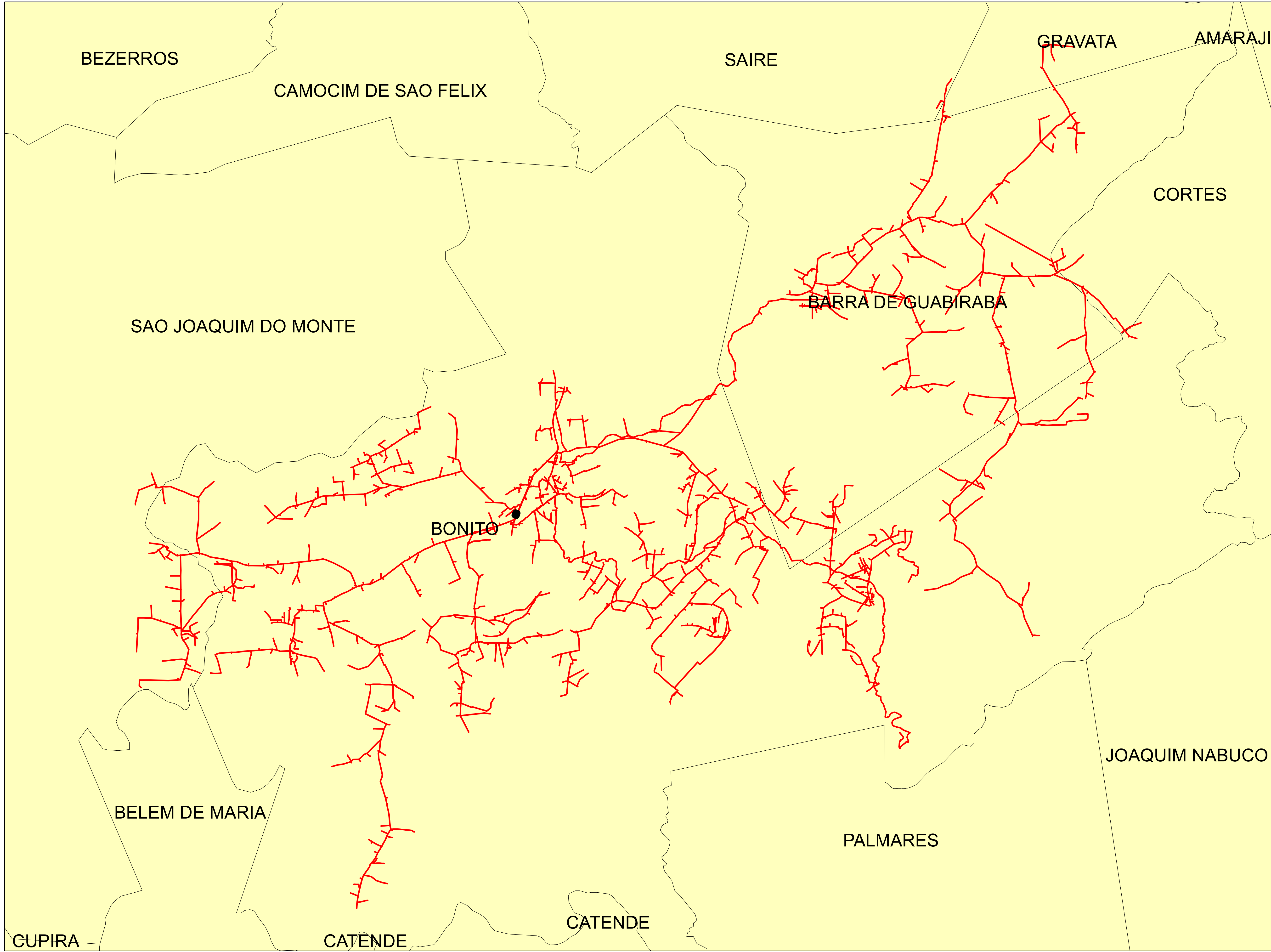
	Descrição:	
	CONJUNTO:	
	Elaborado por:	Setor:
Data:	RBBS	RBBS
28/07/2022	Fonte dos dados:	Escala:
	GSE	1:91.870



Legendas

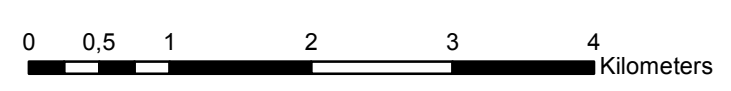
- SUBESTAÇÃO
- ALIMENTADOR
- MUNICIPIO

	Descrição:	
	CONJUNTO:	
	Elaborado por:	Setor:
Data:	RBBS	RBBS
28/07/2022	Fonte dos dados:	Escala:
	GSE	1:59.950

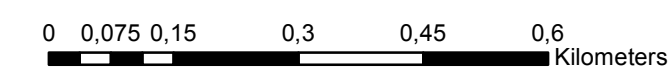
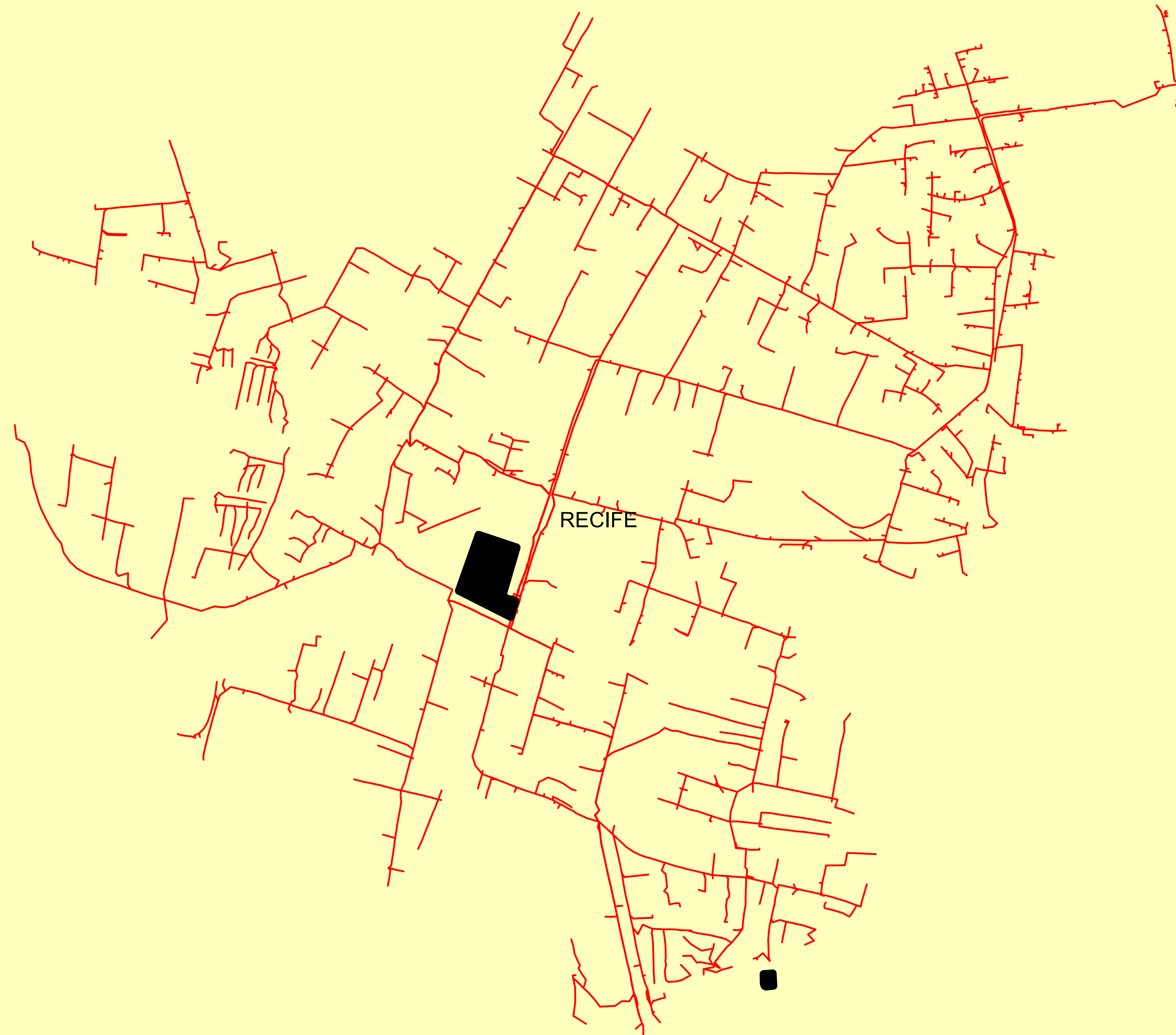





Legendas

-  SUBESTAÇÃO
-  ALIMENTADOR
-  MUNICIPIO

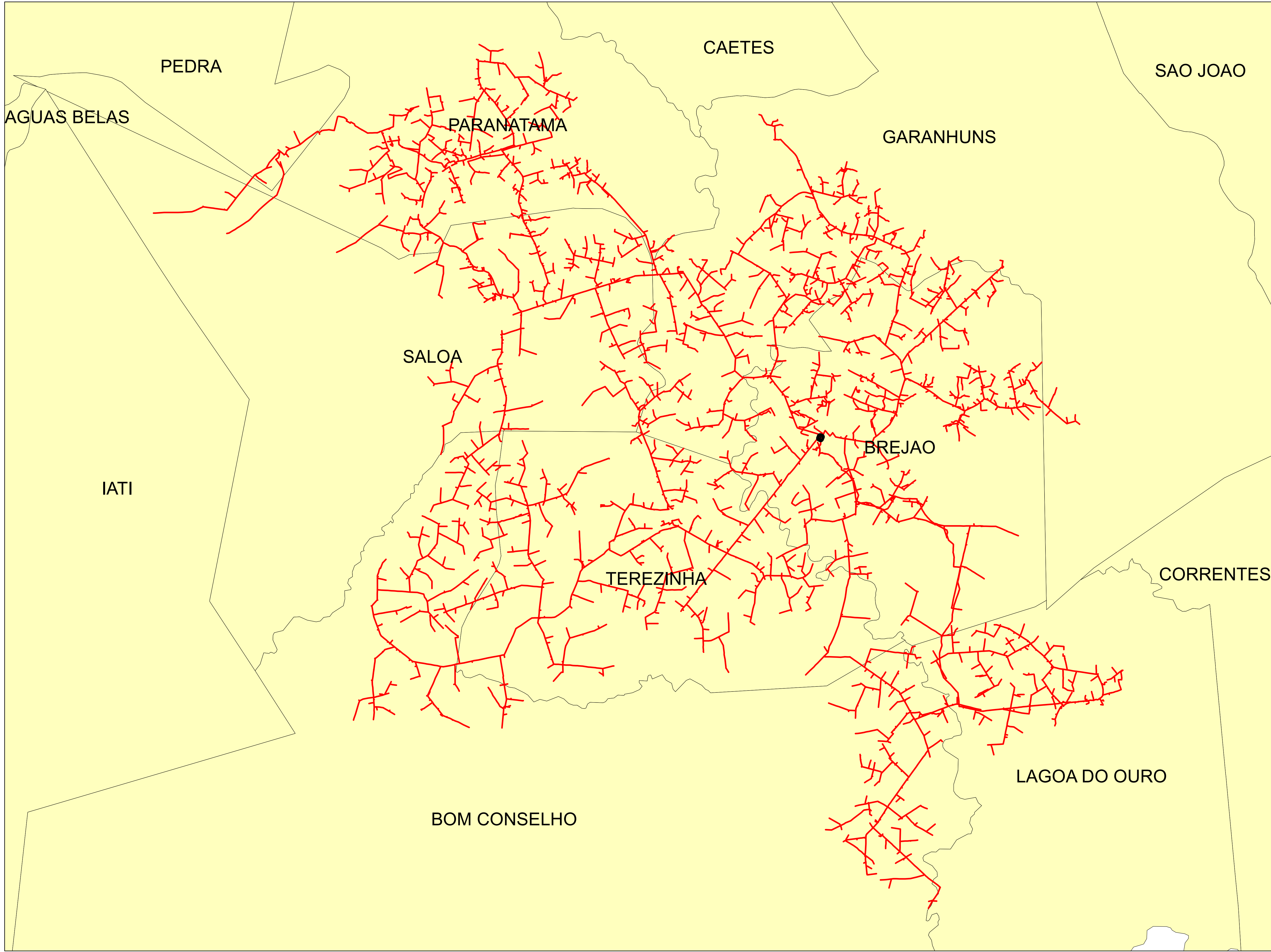


	Descrição:	
	CONJUNTO:	
	Elaborado por:	Setor:
Data:	RBBS	RBBS
28/07/2022	Fonte dos dados:	Escala:
	GSE	1:53.500



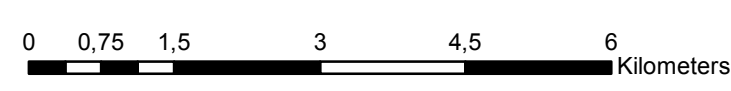
Legendas	
	SUBESTAÇÃO
	ALIMENTADOR
	MUNICIPIO

	Descrição:	
	CONJUNTO:	
	Elaborado por:	Setor:
Data:	RBBS	RBBS
28/07/2022	Fonte dos dados:	Escala:
	GSE	1:9.080

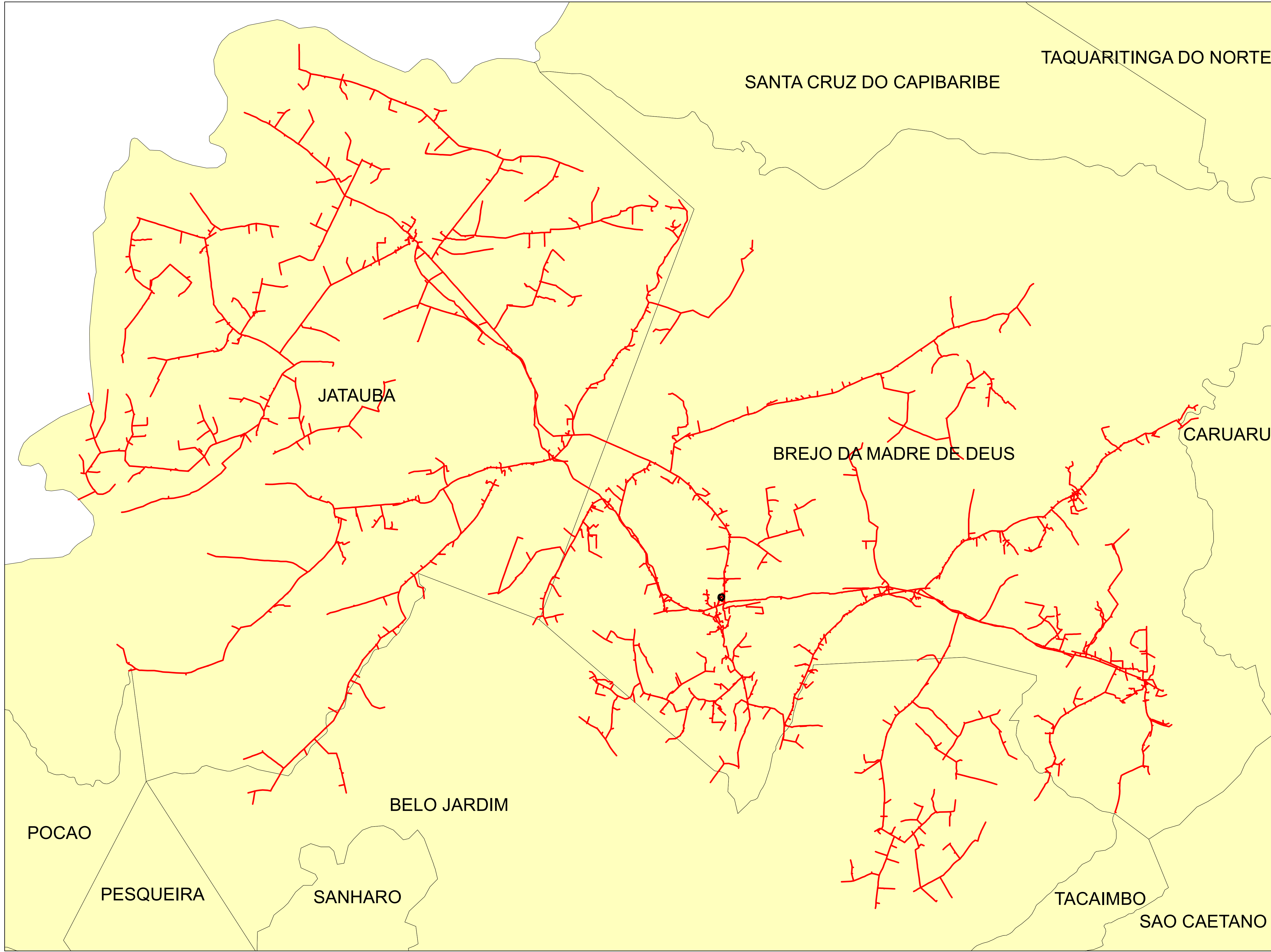


Legendas

- SUBESTAÇÃO
- ALIMENTADOR
- MUNICIPIO

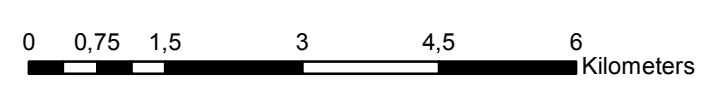


	Descrição:	
	CONJUNTO:	
	Elaborado por:	Setor:
Data:	RBBS	RBBS
28/07/2022	Fonte dos dados:	Escala:
	GSE	1:77.870

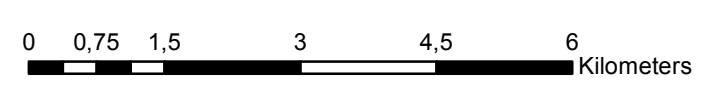
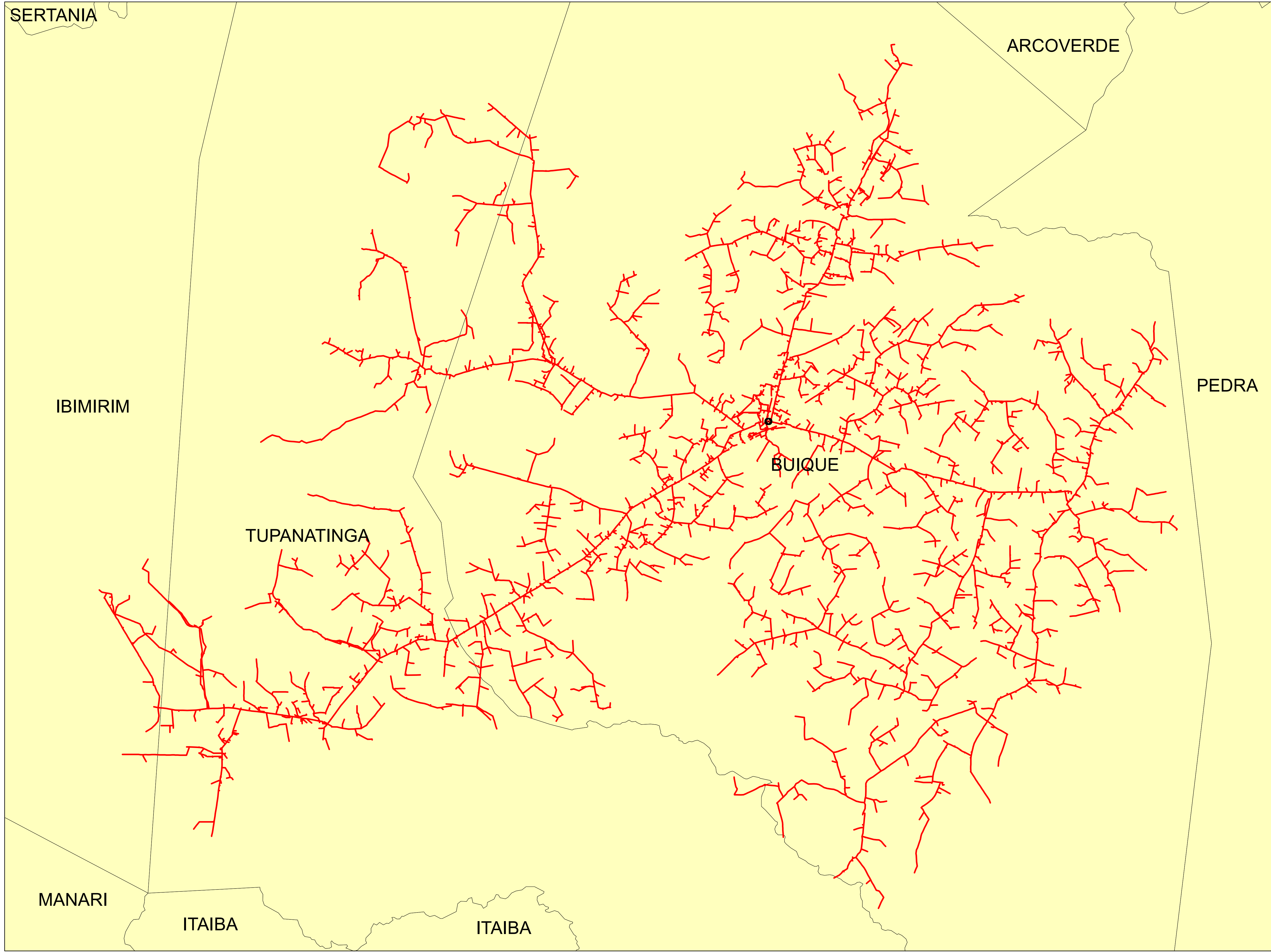


Legendas

- SUBESTAÇÃO
- ALIMENTADOR
- MUNICIPIO



	Descrição:	
	CONJUNTO:	
	Elaborado por:	Setor:
Data:	RBBS	RBBS
28/07/2022	Fonte dos dados:	Escala:
	GSE	1:82.880



Legendas

- SUBESTAÇÃO
- ALIMENTADOR
- MUNICIPIO

	Descrição:	
	CONJUNTO:	
	Elaborado por:	Setor:
Data:	RBBS	RBBS
28/07/2022	Fonte dos dados:	Escala:
	GSE	1:83.420






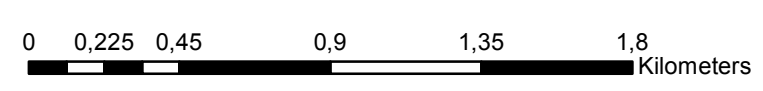
ESCADA

IPOJUCA

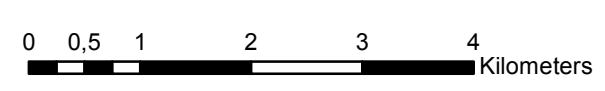
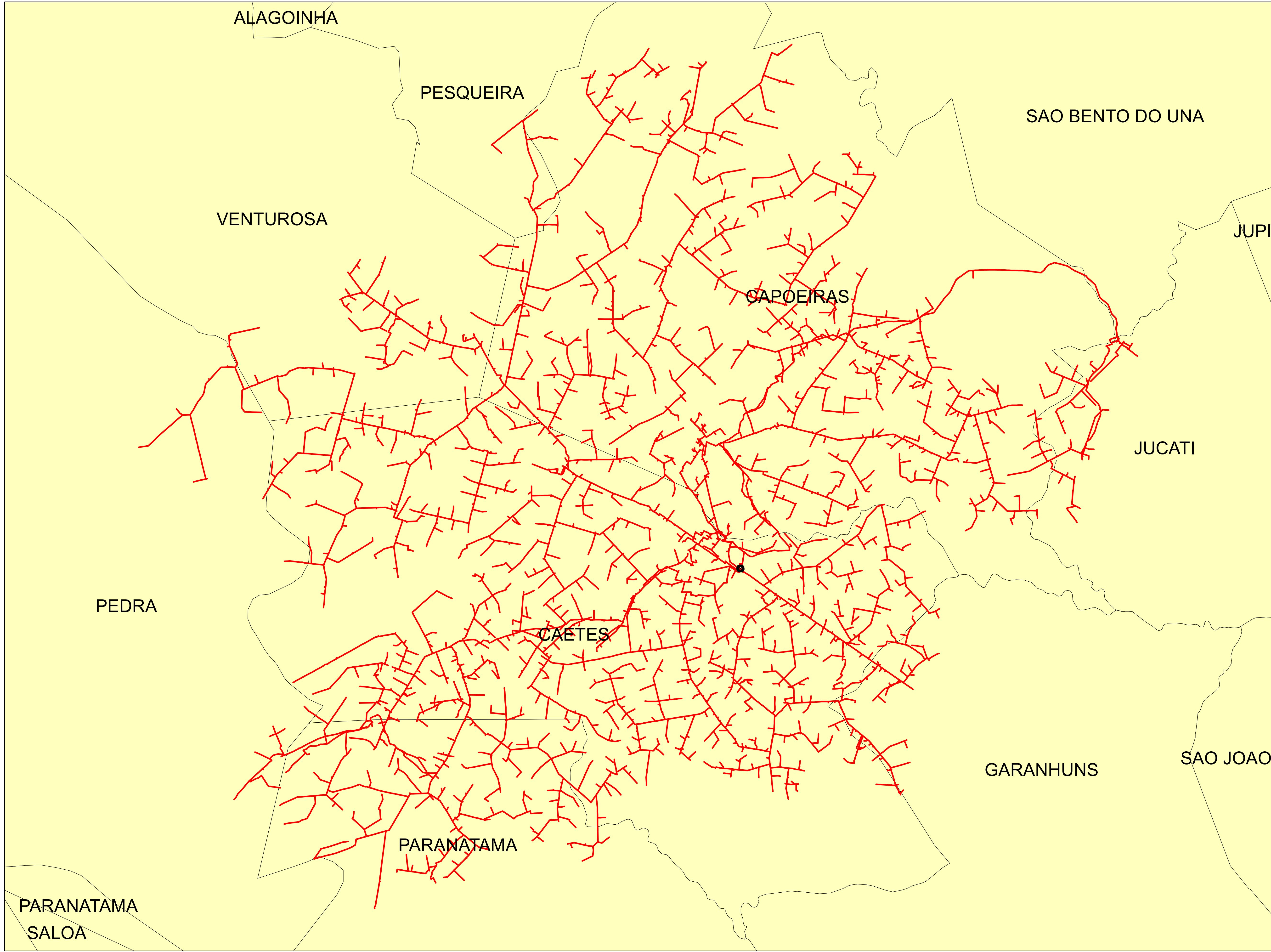
CABO DE SANTO AGOSTINHO

Legendas

-  SUBESTAÇÃO
-  ALIMENTADOR
-  MUNICIPIO



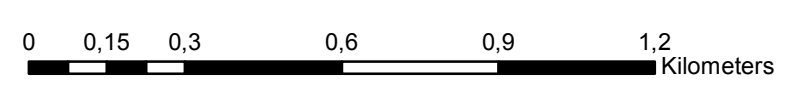
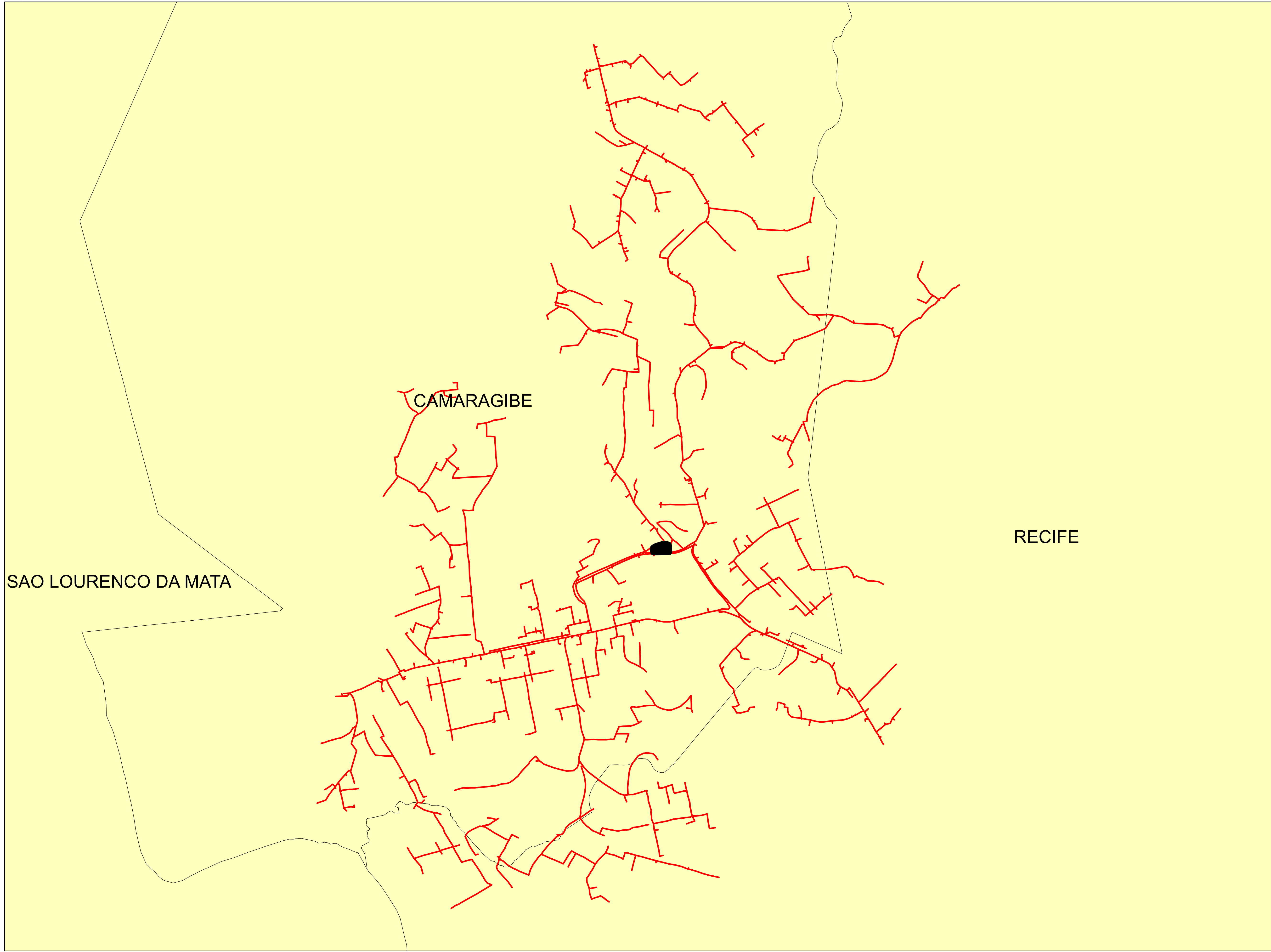
	Descrição:	
	CONJUNTO:	
	Elaborado por:	Setor:
Data:	RBBS	RBBS
28/07/2022	Fonte dos dados:	Escala:
	GSE	1:22.540



Legendas

- SUBESTAÇÃO
- ALIMENTADOR
- MUNICIPIO

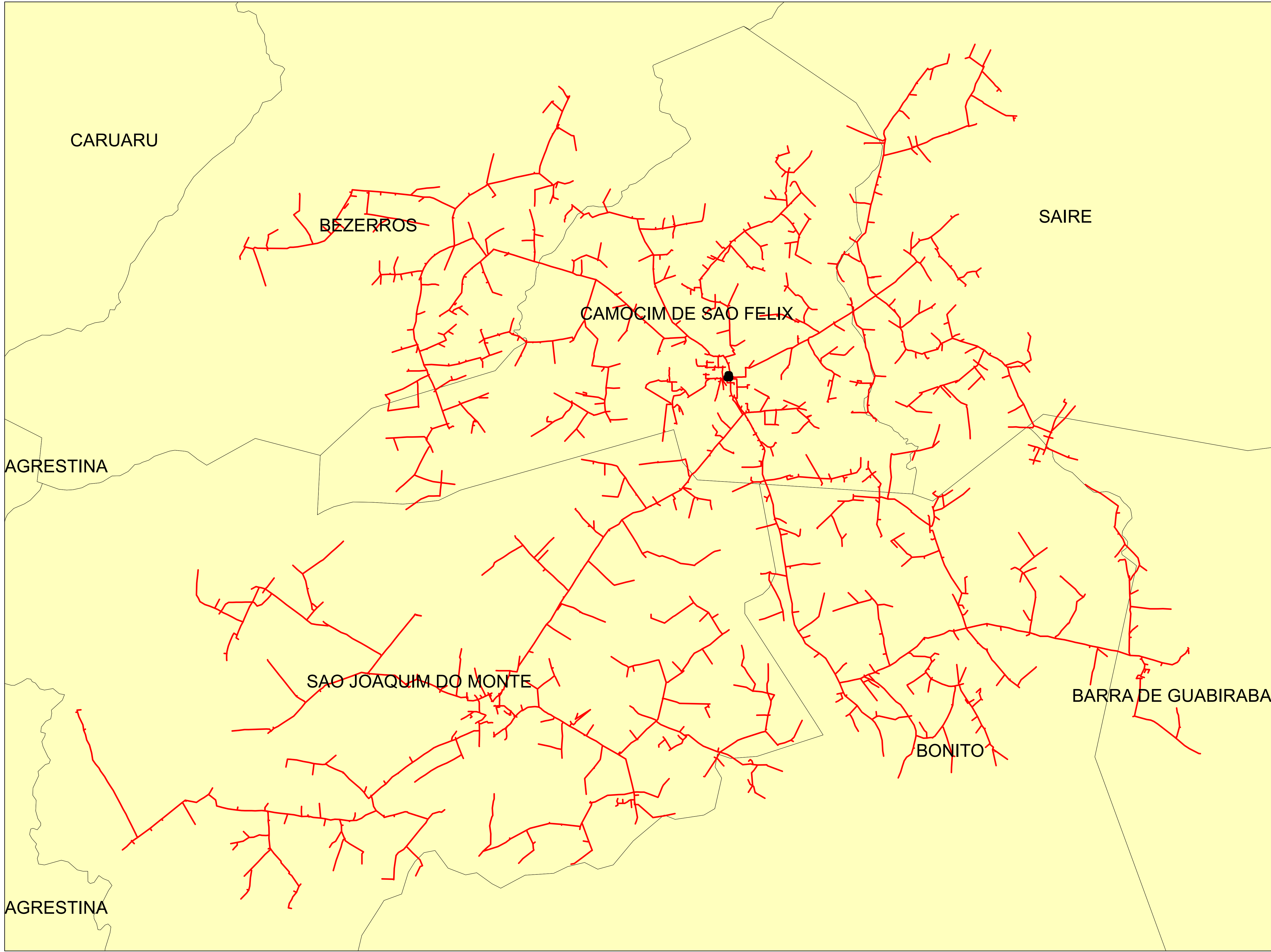
	Descrição:	
	CONJUNTO:	
	Elaborado por:	Setor:
Data:	RBBS	RBBS
28/07/2022	Fonte dos dados:	Escala:
	GSE	1:67.940



Legendas

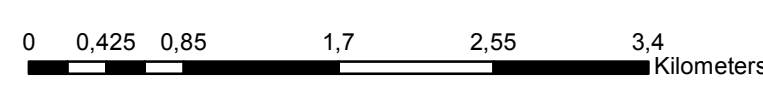
- SUBESTAÇÃO
- ALIMENTADOR
- MUNICIPIO

	Descrição:	
	CONJUNTO:	
	Elaborado por:	Setor:
Data:	RBBS	RBBS
28/07/2022	Fonte dos dados:	Escala:
	GSE	1:14.480

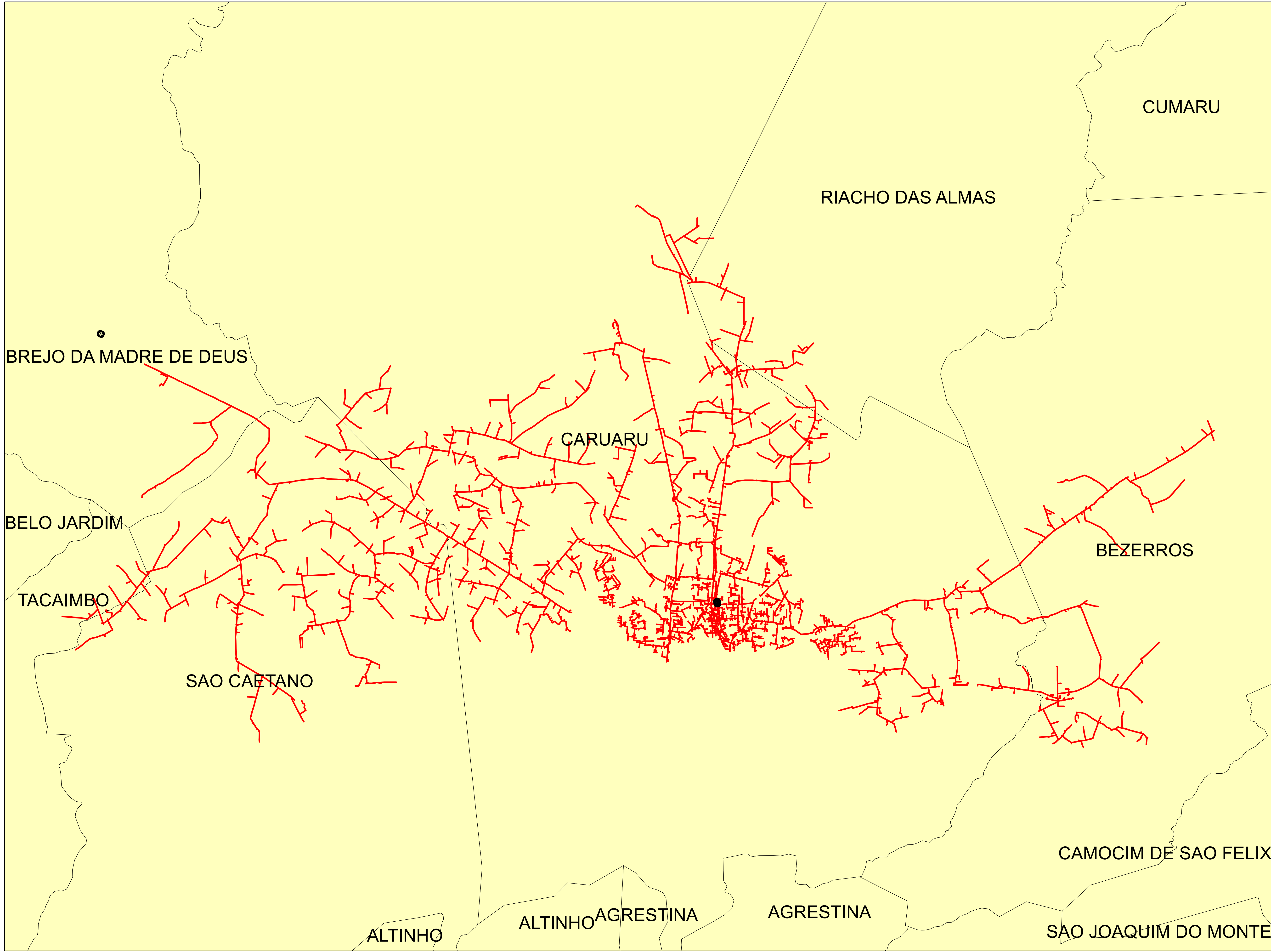


Legendas




-  SUBESTAÇÃO
-  ALIMENTADOR
-  MUNICIPIO

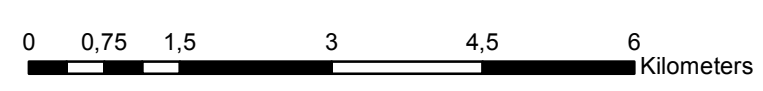


	Descrição:	
	CONJUNTO:	
	Elaborado por:	Setor:
Data:	RBBS	RBBS
28/07/2022	Fonte dos dados:	Escala:
	GSE	1:41.480

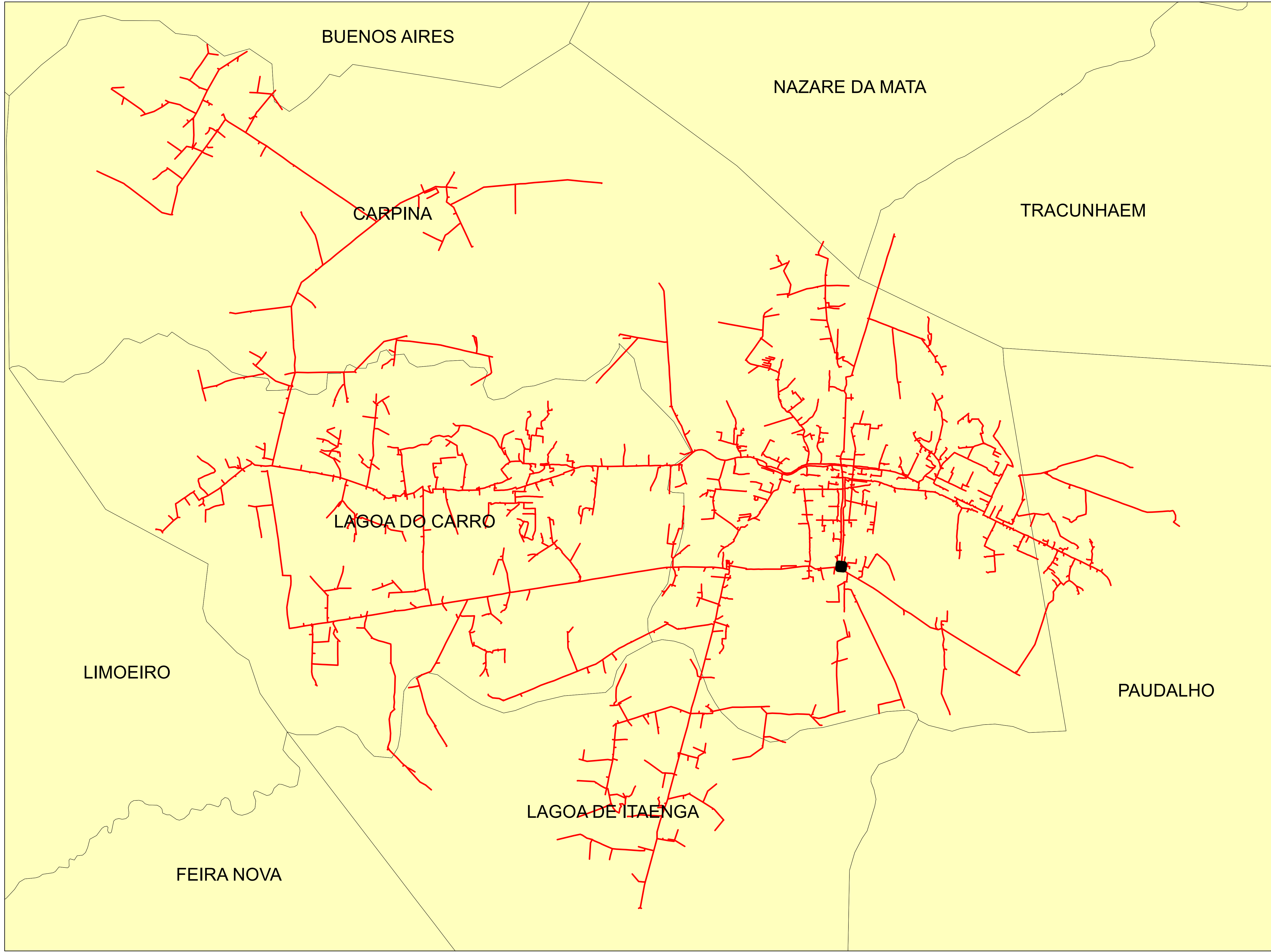


Legendas

-  SUBESTAÇÃO
-  ALIMENTADOR
-  MUNICIPIO

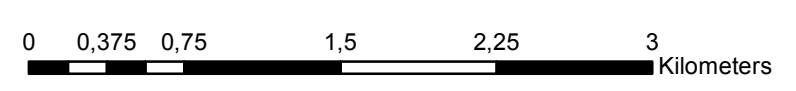


	Descrição:	
	CONJUNTO:	
	Elaborado por:	Setor:
Data:	RBBS	RBBS
28/07/2022	Fonte dos dados:	Escala:
	GSE	1:74.900

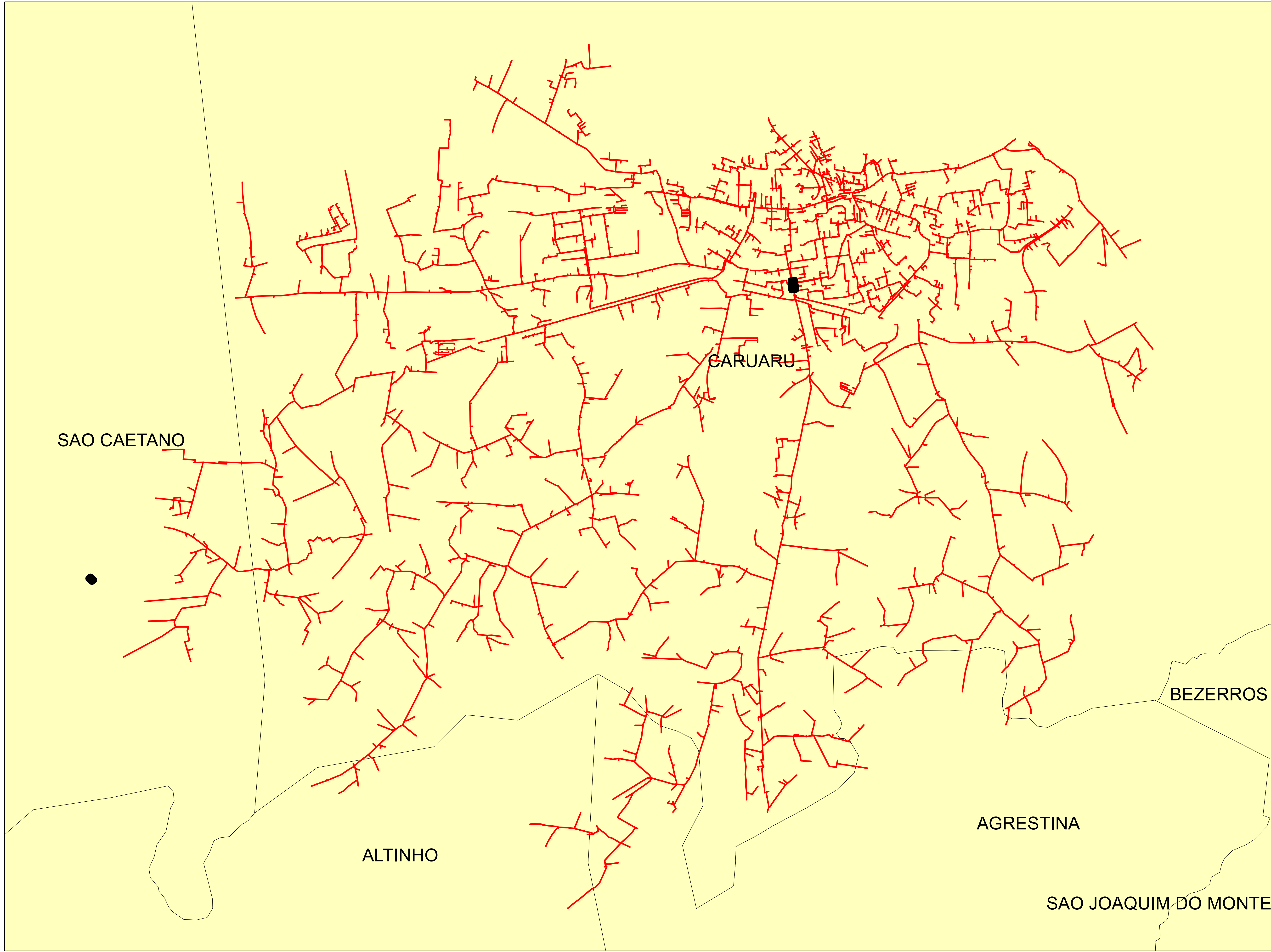


Legendas

- SUBESTAÇÃO
- ALIMENTADOR
- MUNICIPIO



	Descrição:	
	CONJUNTO:	
	Elaborado por:	Setor:
Data:	RBBS	RBBS
28/07/2022	Fonte dos dados:	Escala:
	GSE	1:36.350



SAO CAETANO

CARUARU




BEZERROS

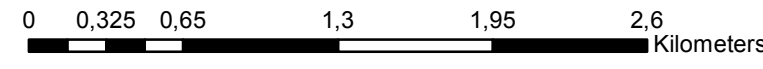
AGRESTINA

ALTINHO

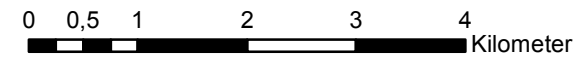
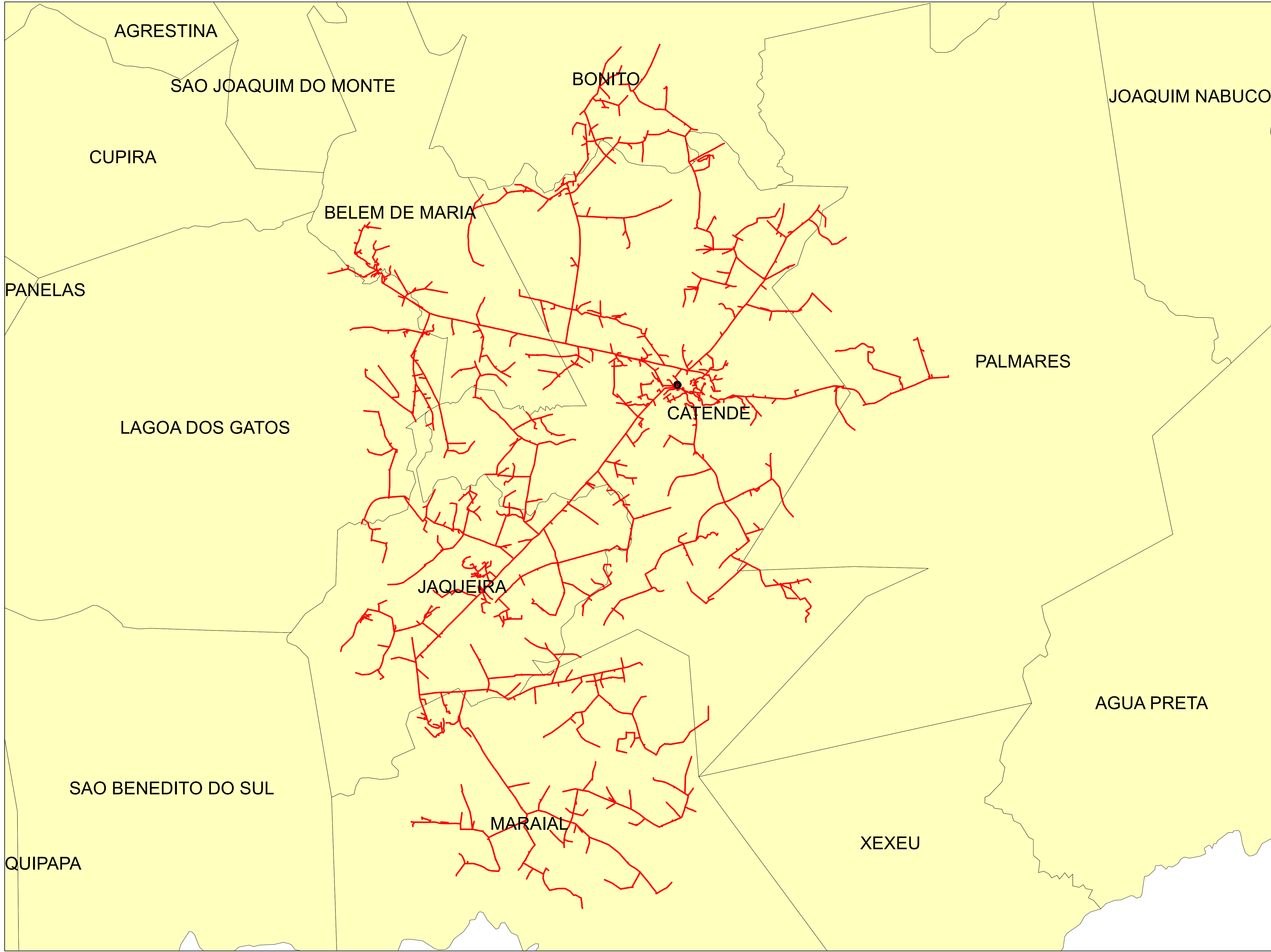
SAO JOAQUIM DO MONTE

Legendas

-  SUBESTAÇÃO
-  ALIMENTADOR
-  MUNICIPIO



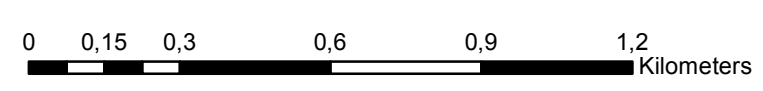
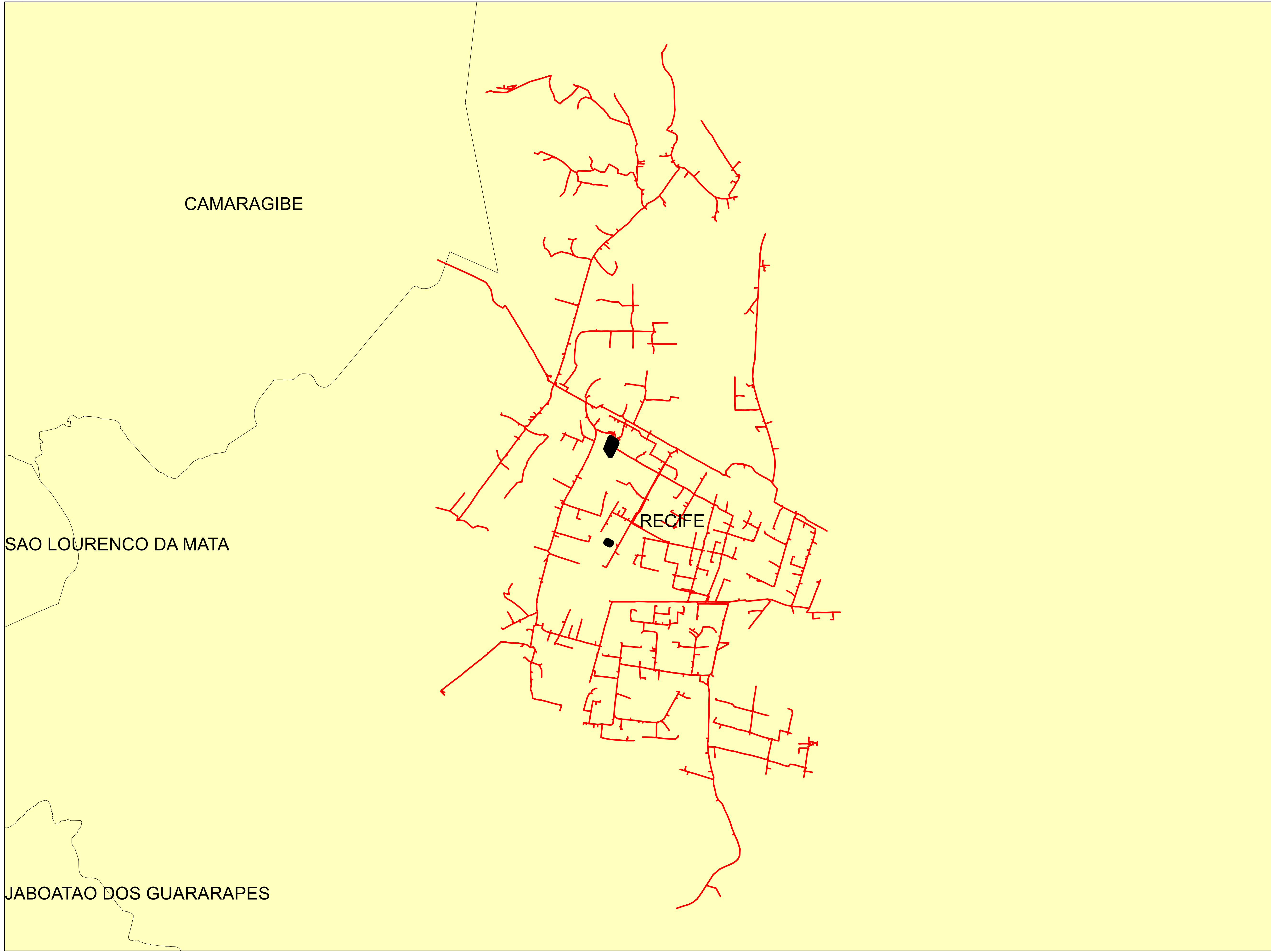
	Descrição:	
	CONJUNTO:	
	Elaborado por:	Setor:
Data:	RBBS	RBBS
28/07/2022	Fonte dos dados:	Escala:
	GSE	1:31.770






Legendas

- SUBESTAÇÃO
- ALIMENTADOR
- MUNICIPIO

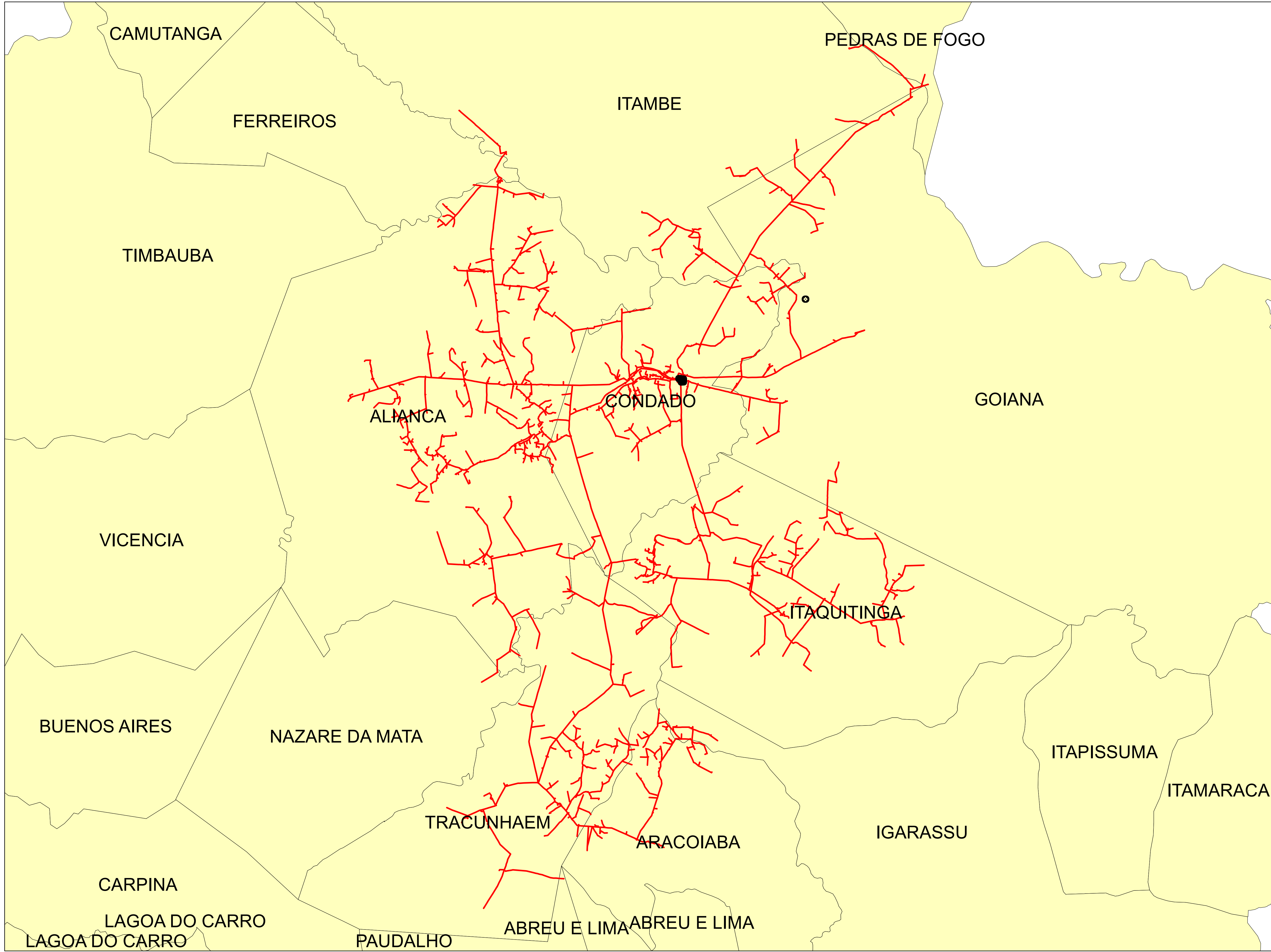
	Descrição:	
	CONJUNTO:	
	Elaborado por:	Setor:
Data:	RBBS	RBBS
28/07/2022	Fonte dos dados:	Escala:
	GSE	1:69.240



Legendas

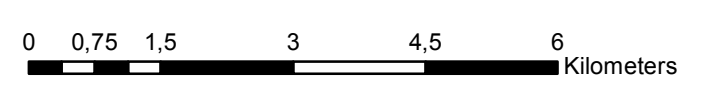
-  SUBESTAÇÃO
-  ALIMENTADOR
-  MUNICIPIO

	Descrição:	
	CONJUNTO:	
	Elaborado por:	Setor:
Data:	RBBS	RBBS
28/07/2022	Fonte dos dados:	Escala:
	GSE	1:15.020

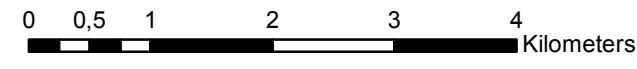
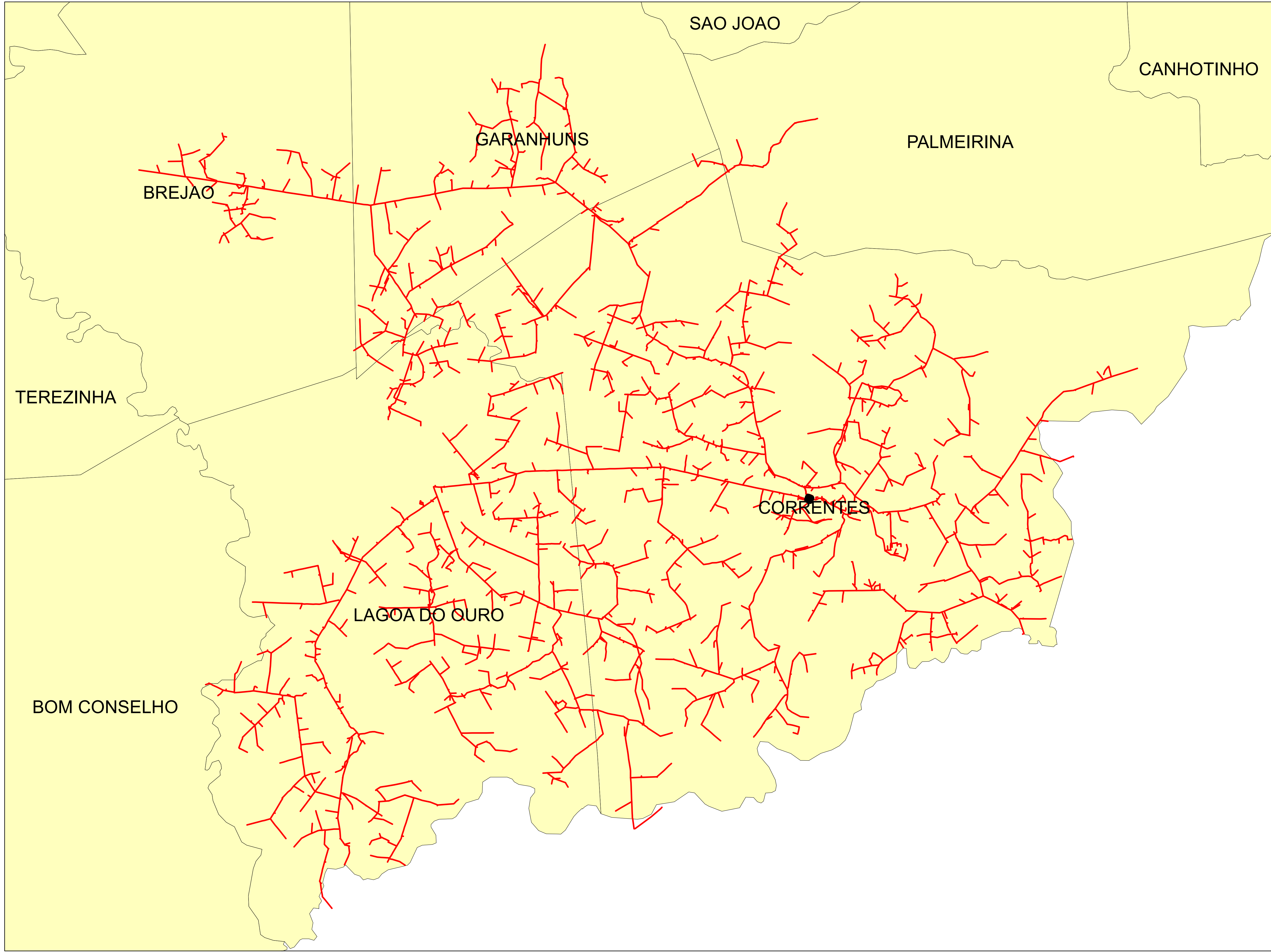


Legendas

- SUBESTAÇÃO
- ALIMENTADOR
- MUNICIPIO



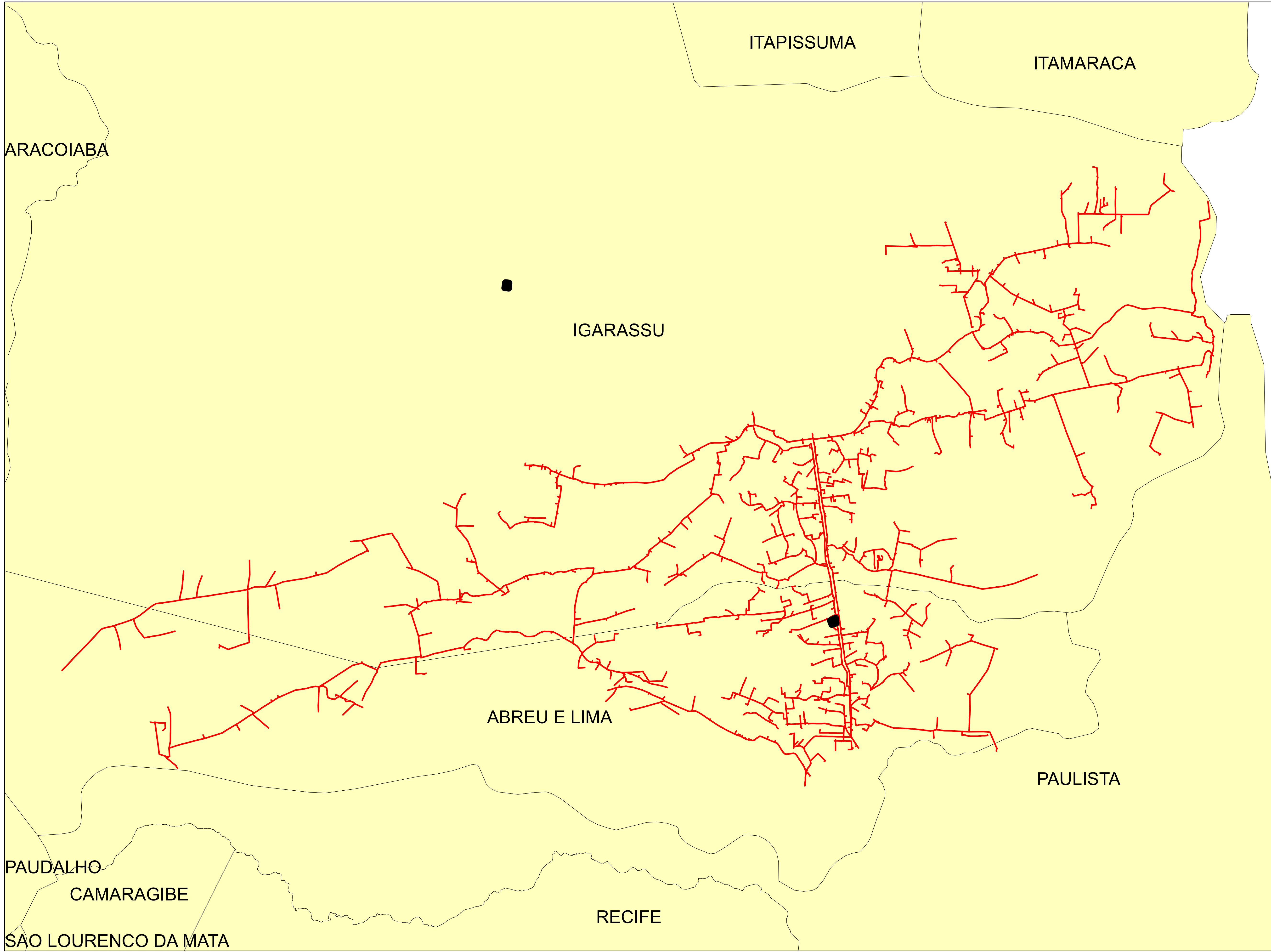
	Descrição:	
	CONJUNTO:	
	Elaborado por:	Setor:
Data:	RBBS	RBBS
28/07/2022	Fonte dos dados:	Escala:
	GSE	1:85.740






Legendas

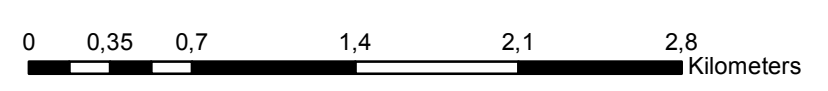
- SUBESTAÇÃO
- ALIMENTADOR
- MUNICIPIO

	Descrição:	
	CONJUNTO:	
	Elaborado por:	Setor:
Data:	RBBS	RBBS
28/07/2022	Fonte dos dados:	Escala:
	GSE	1:61.980



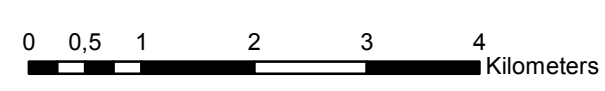
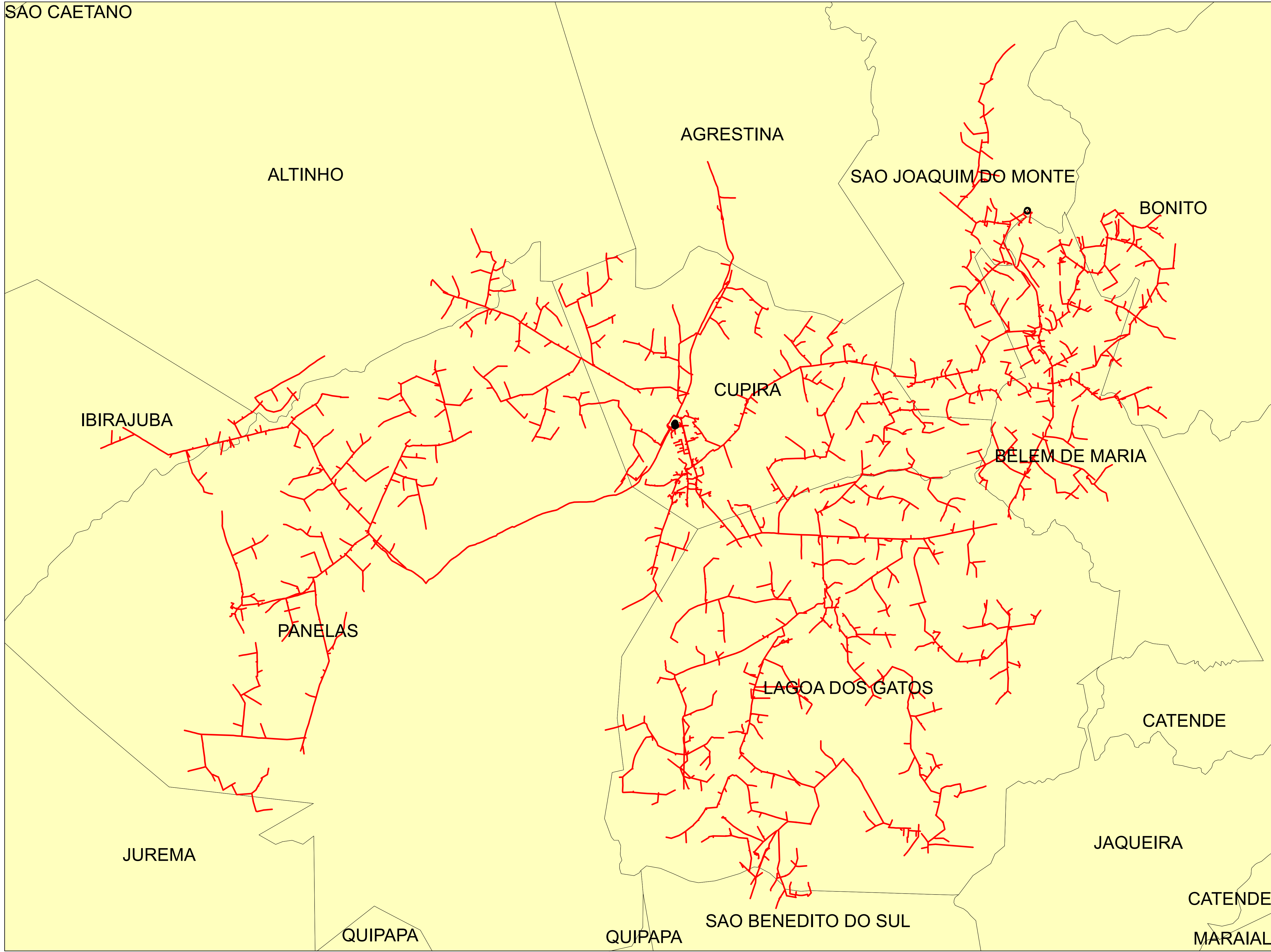
Legendas

-  SUBESTAÇÃO
-  ALIMENTADOR
-  MUNICIPIO



	Descrição:	
	CONJUNTO:	
	Elaborado por:	Setor:
Data:	RBBS	RBBS
28/07/2022	Fonte dos dados:	Escala:
	GSE	1:32.410

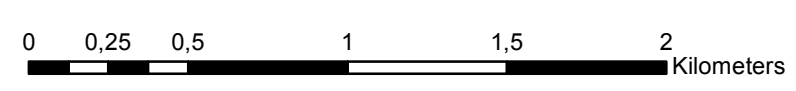
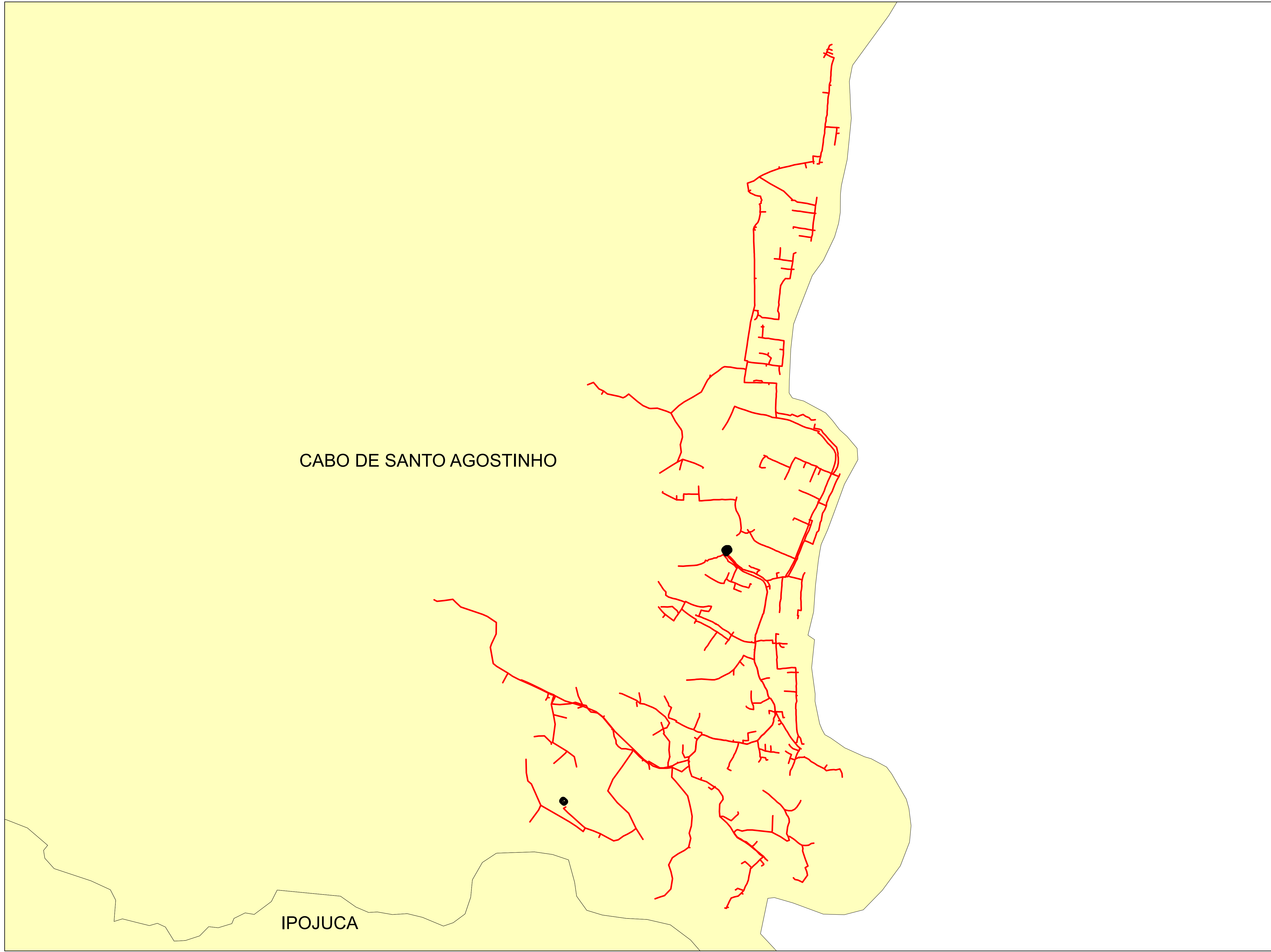
SÃO CAETANO



Legendas

- SUBESTAÇÃO
- ALIMENTADOR
- MUNICIPIO

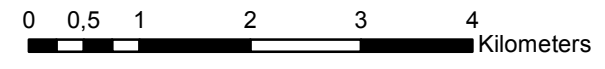
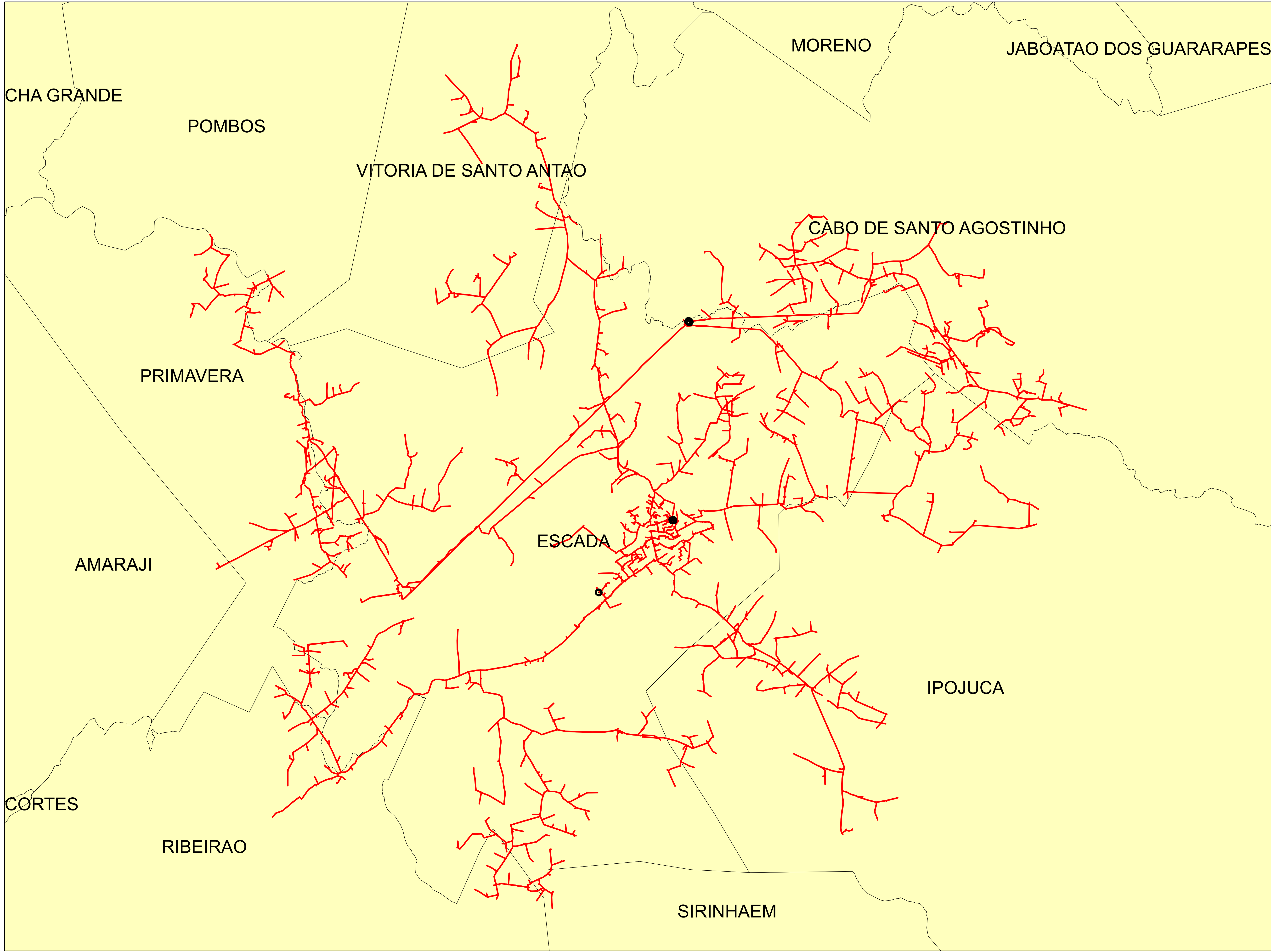
	Descrição:	
	CONJUNTO:	
	Elaborado por:	Setor:
Data:	RBBS	RBBS
28/07/2022	Fonte dos dados:	Escala:
	GSE	1:67.060



Legendas

- SUBESTAÇÃO
- ALIMENTADOR
- MUNICIPIO

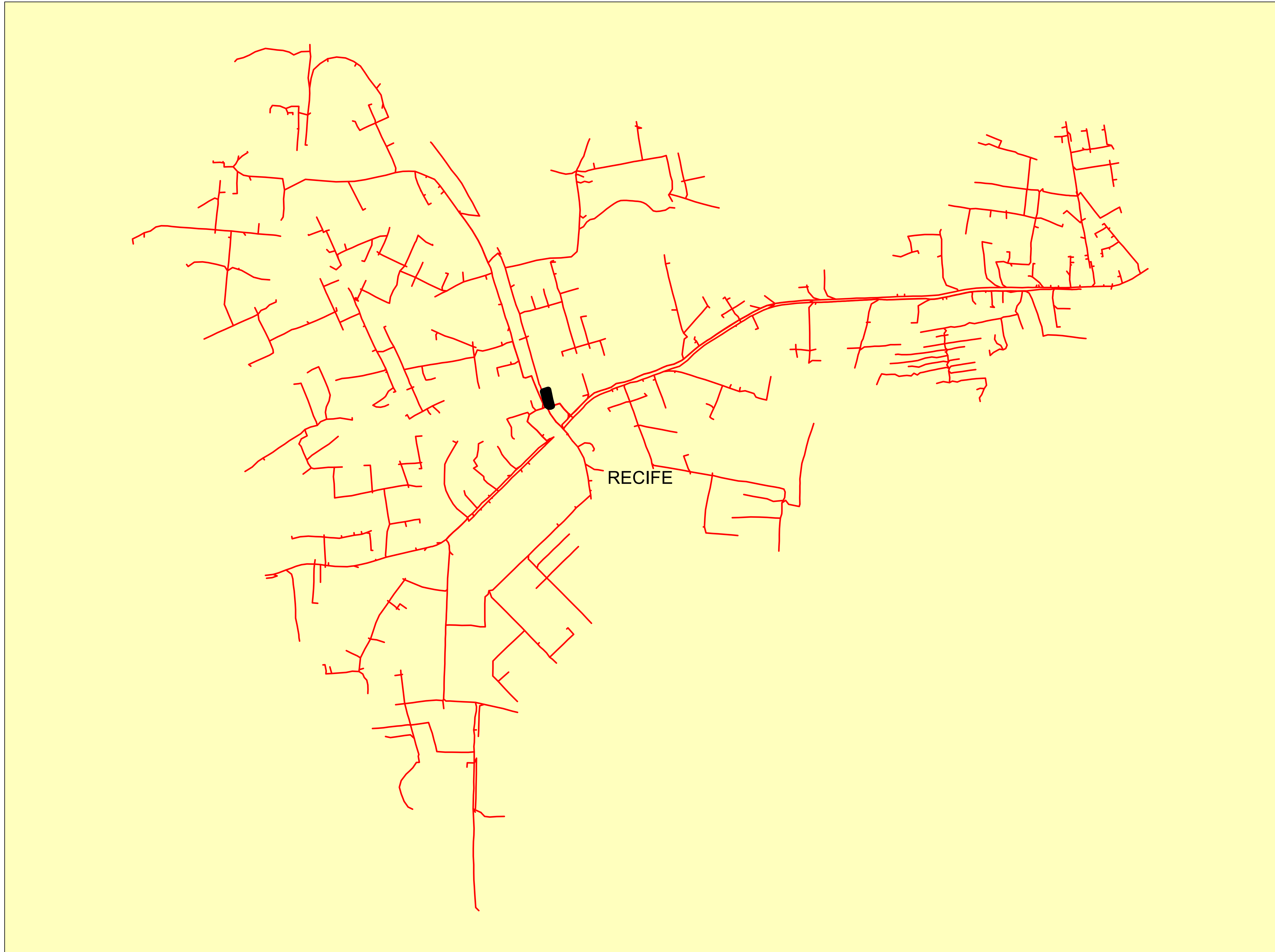
	Descrição:	
	CONJUNTO:	
	Elaborado por:	Setor:
Data:	RBBS	RBBS
28/07/2022	Fonte dos dados:	Escala:
	GSE	1:23.720






Legendas

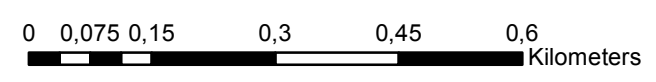
- SUBESTAÇÃO
- ALIMENTADOR
- MUNICIPIO

	Descrição:	
	CONJUNTO:	
	Elaborado por:	Setor:
Data:	RBBS	RBBS
28/07/2022	Fonte dos dados:	Escala:
	GSE	1:68.180

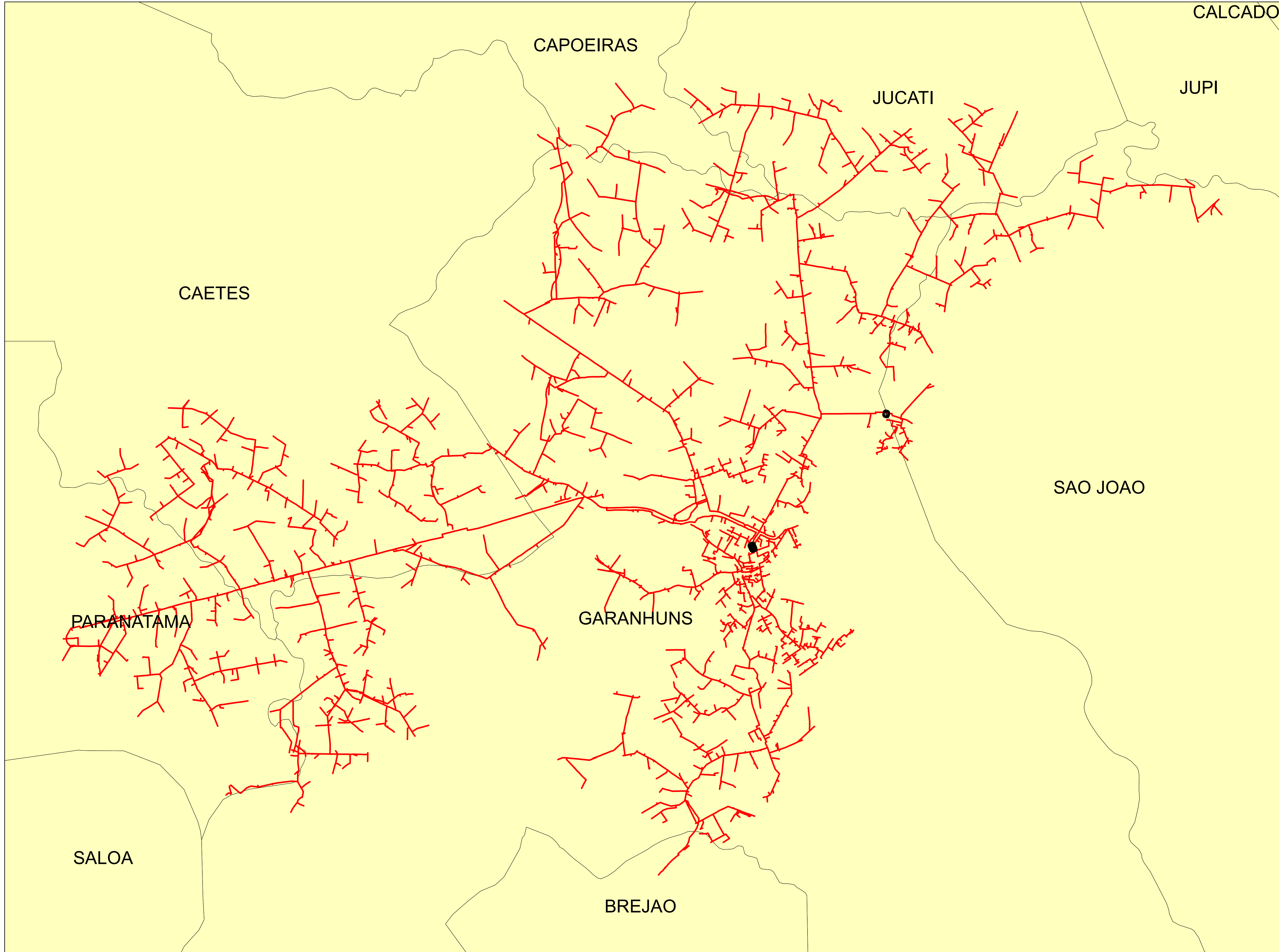


Legendas

-  SUBESTAÇÃO
-  ALIMENTADOR
-  MUNICIPIO

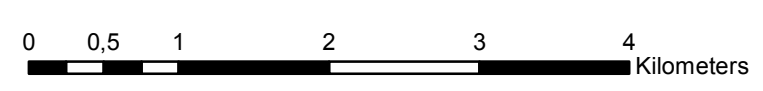


	Descrição:	
	CONJUNTO:	
	Elaborado por:	Setor:
Data:	RBBS	RBBS
28/07/2022	Fonte dos dados:	Escala:
	GSE	1:9.190

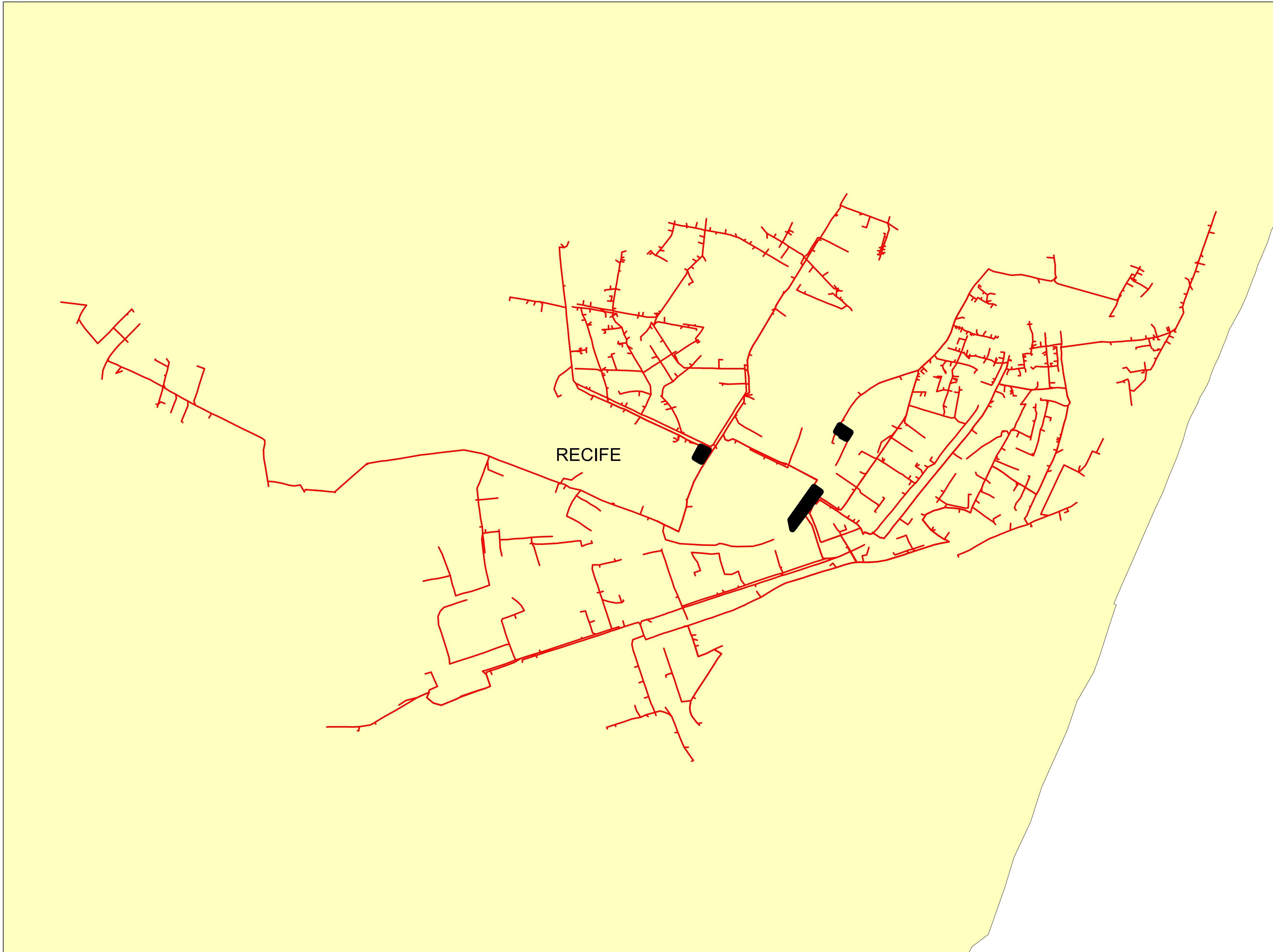


Legendas




-  SUBESTAÇÃO
-  ALIMENTADOR
-  MUNICIPIO




	Descrição:	
	CONJUNTO:	
	Elaborado por:	Setor:
Data:	RBBS	RBBS
28/07/2022	Fonte dos dados:	Escala:
	GSE	1:50.340

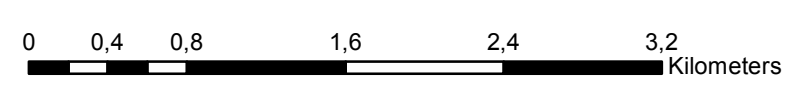
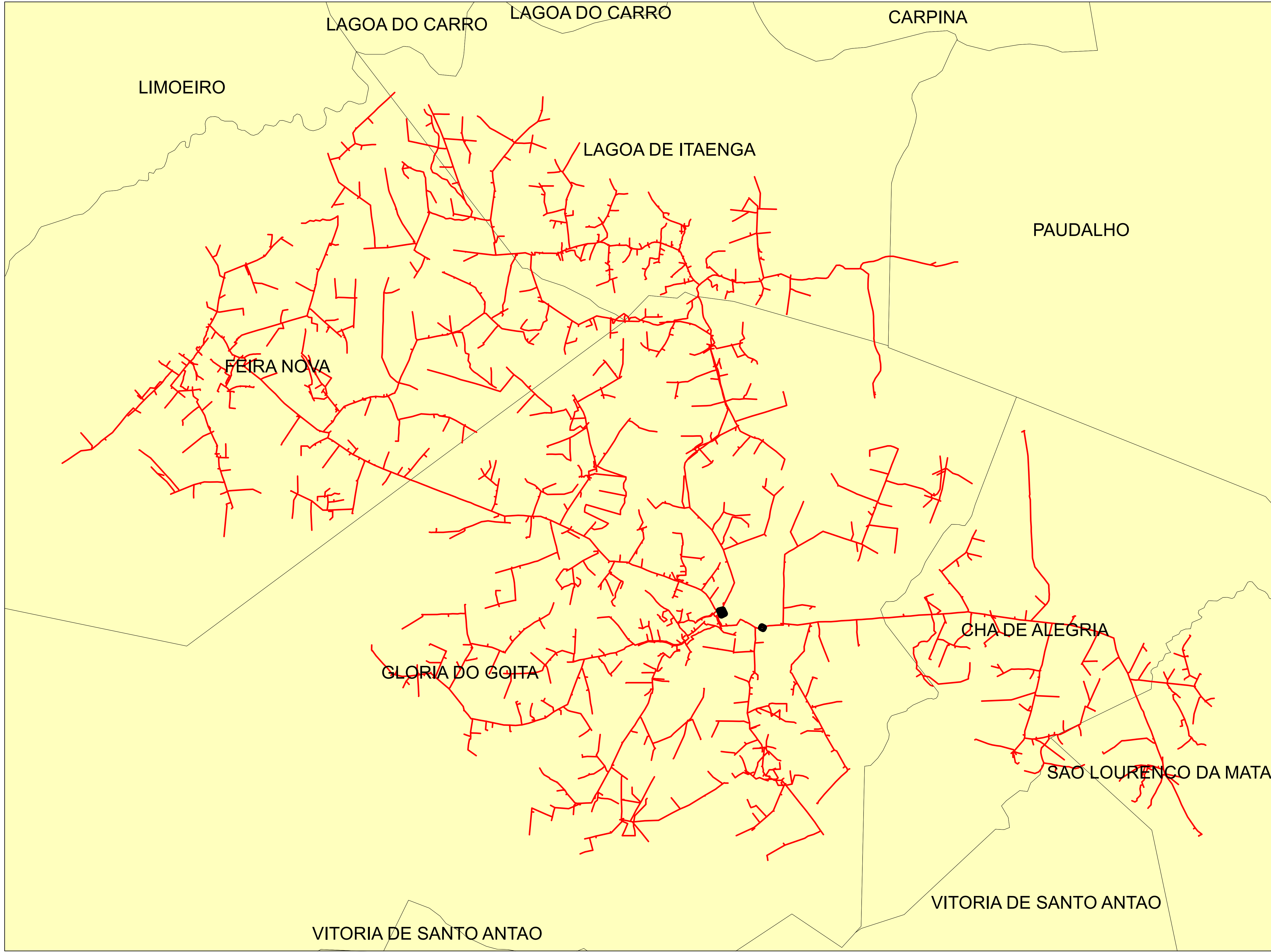


Legendas

-  SUBESTAÇÃO
-  ALIMENTADOR
-  MUNICIPIO



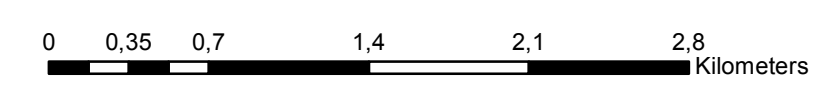
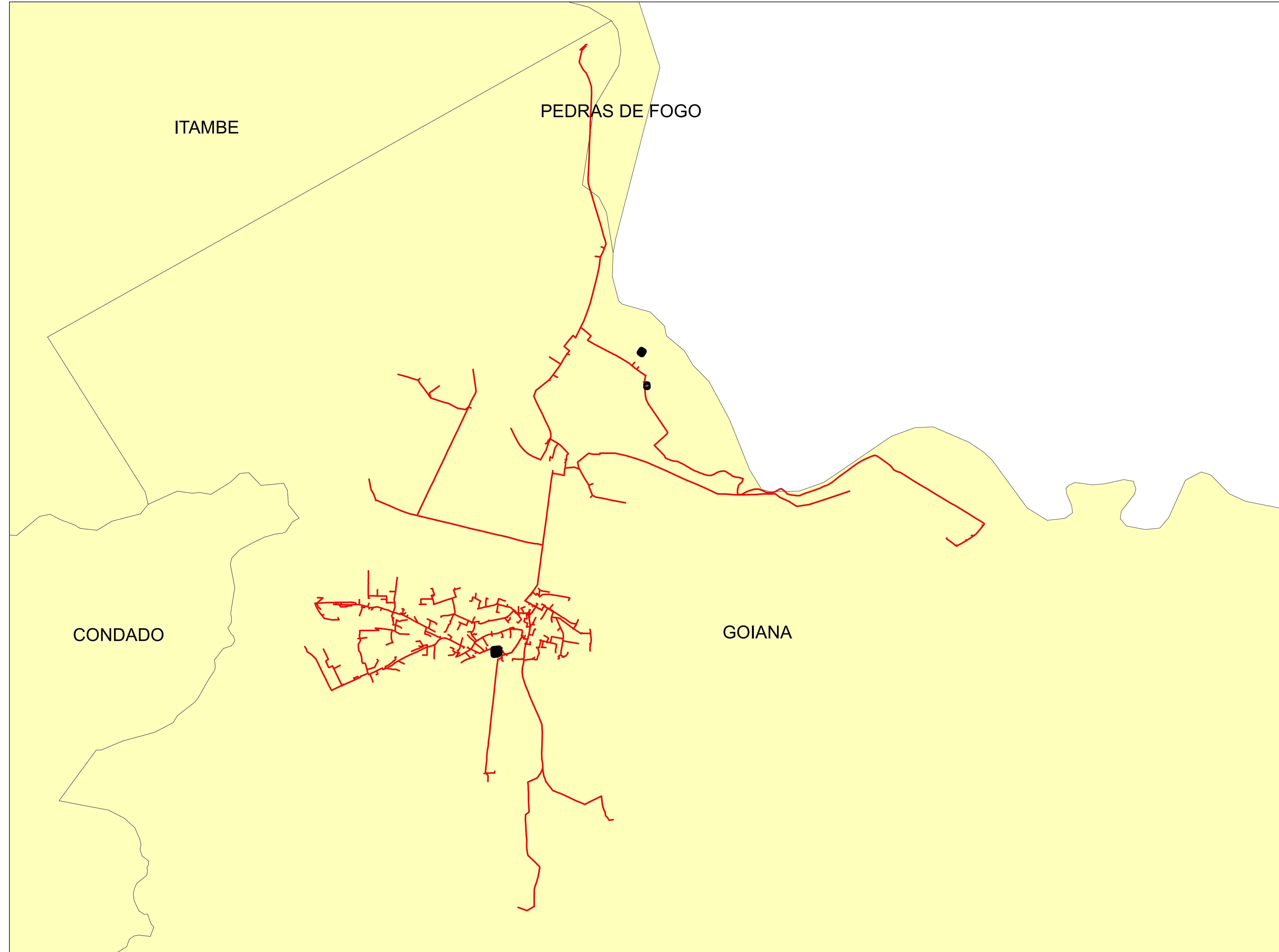
	Descrição:	
	CONJUNTO:	
	Elaborado por:	Setor:
Data:	RBBS	RBBS
28/07/2022	Fonte dos dados:	Escala:
	GSE	1:8.510



Legendas

- SUBESTAÇÃO
- ALIMENTADOR
- MUNICIPIO

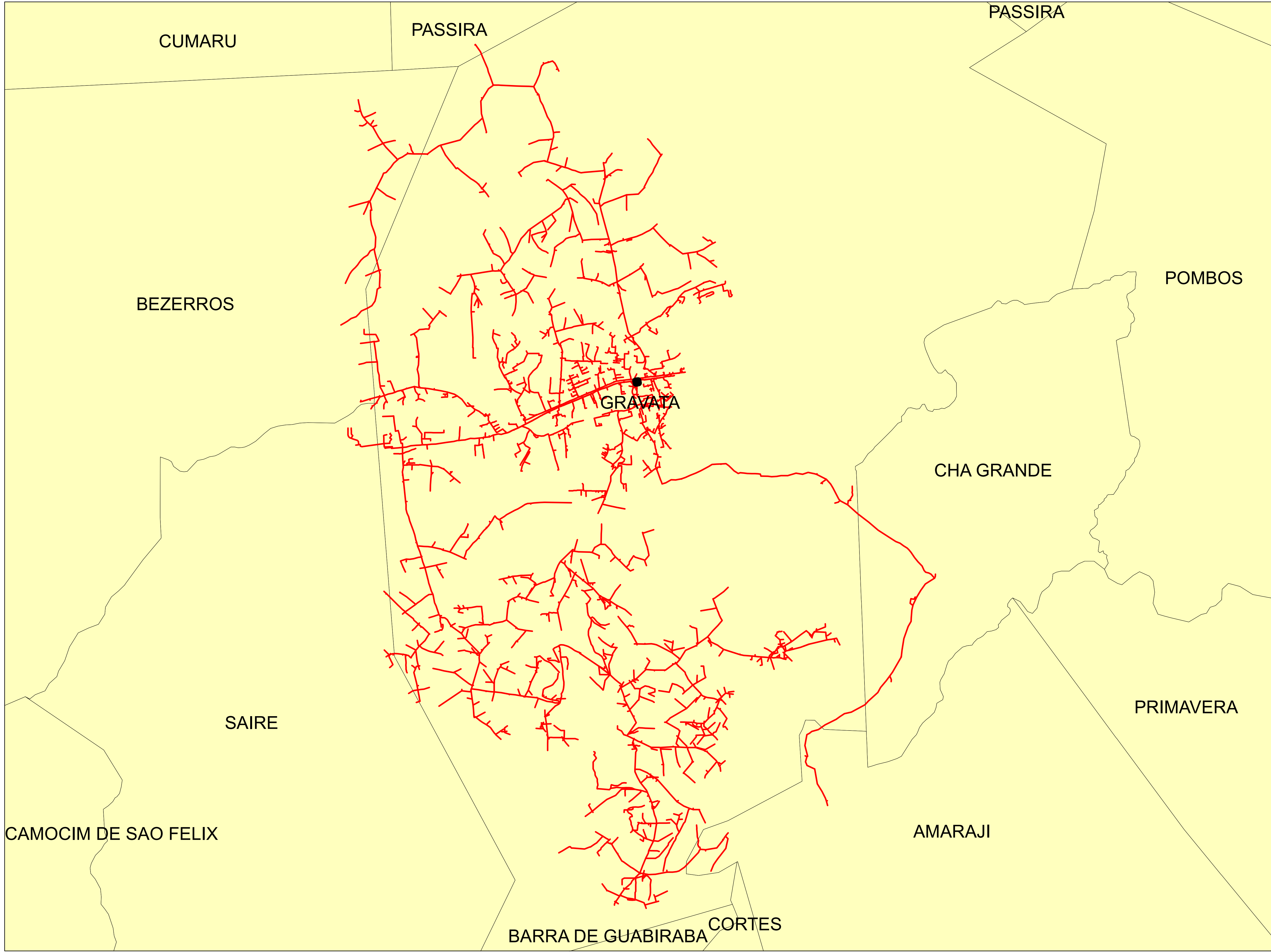
	Descrição:	
	CONJUNTO:	
	Elaborado por:	Setor:
Data:	RBBS	RBBS
28/07/2022	Fonte dos dados:	Escala:
	GSE	1:38.190






Legendas

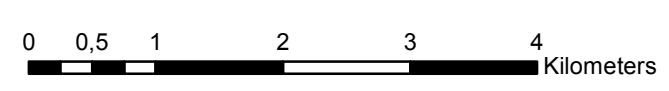
- SUBESTAÇÃO
- ALIMENTADOR
- MUNICIPIO

	Descrição:	
	CONJUNTO:	
	Elaborado por:	Setor:
Data:	RBBS	RBBS
28/07/2022	Fonte dos dados:	Escala:
	GSE	1:33.050

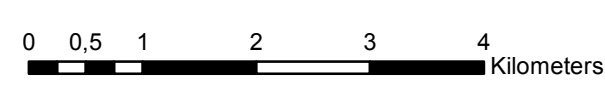
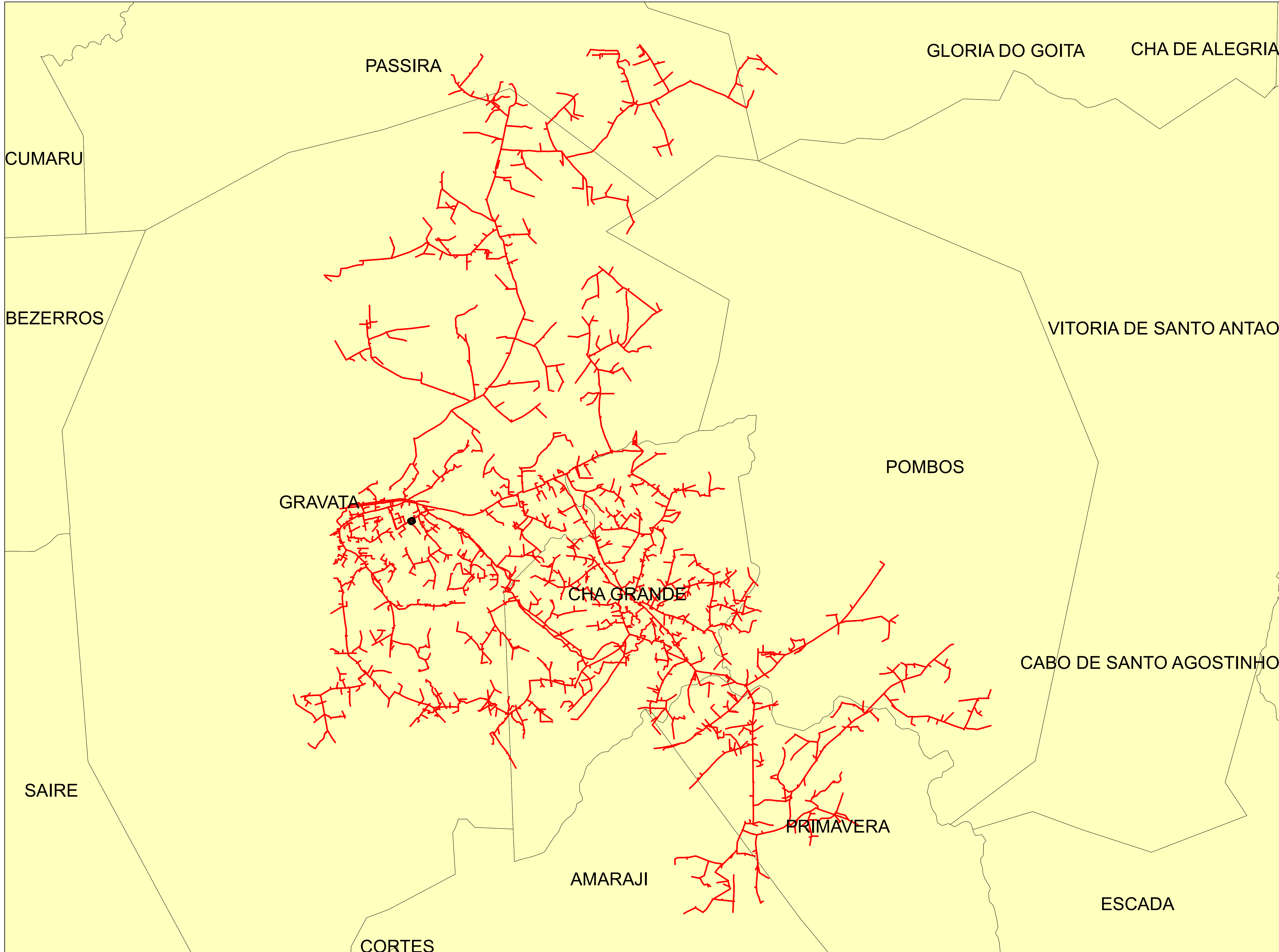


Legendas

-  SUBESTAÇÃO
-  ALIMENTADOR
-  MUNICIPIO



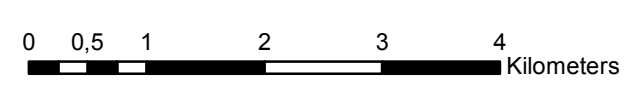
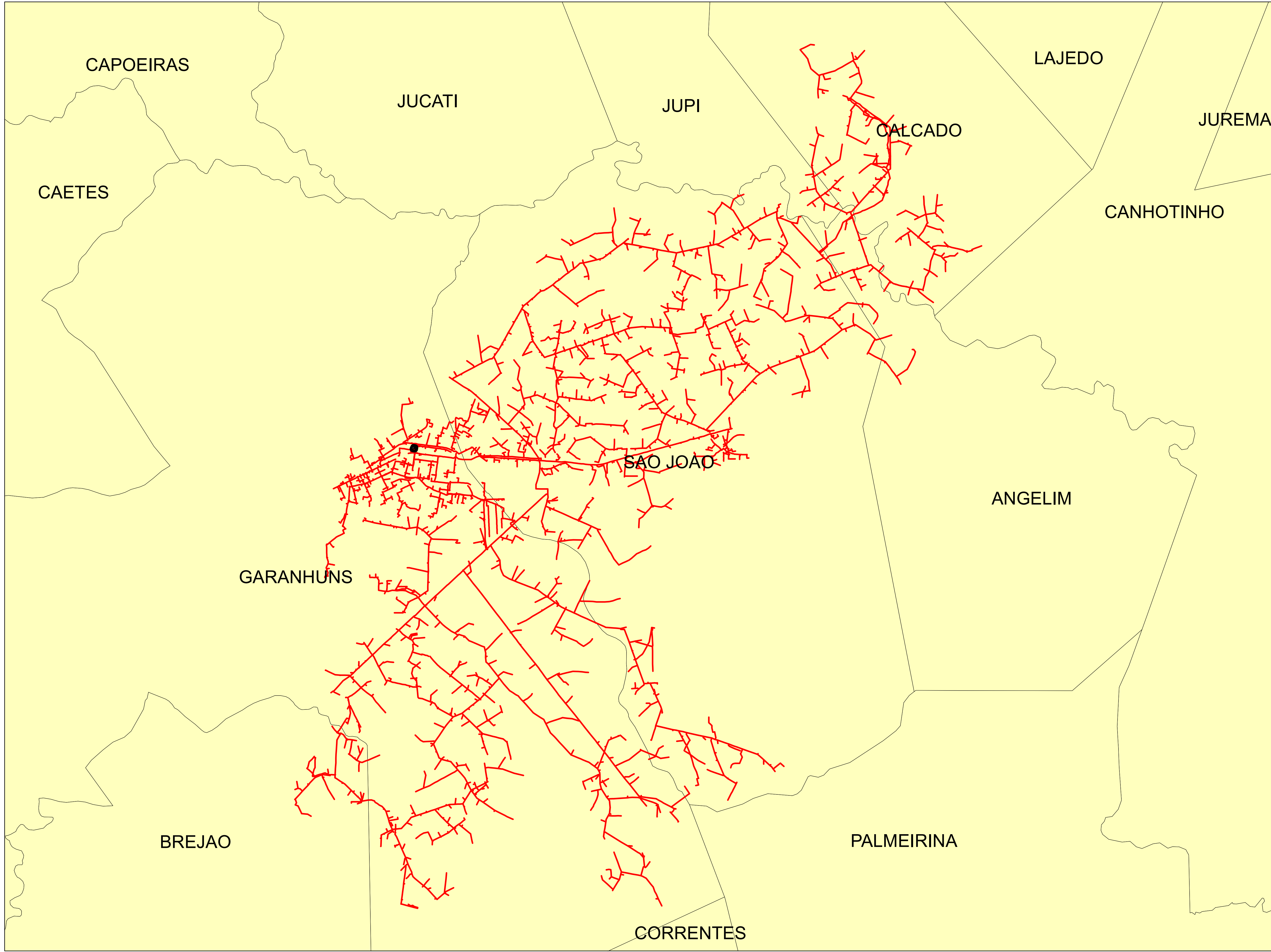
	Descrição:	
	CONJUNTO:	
	Elaborado por:	Setor:
Data:	RBBS	RBBS
28/07/2022	Fonte dos dados:	Escala:
	GSE	1:59.460



Legendas

- SUBESTAÇÃO
- ALIMENTADOR
- MUNICIPIO

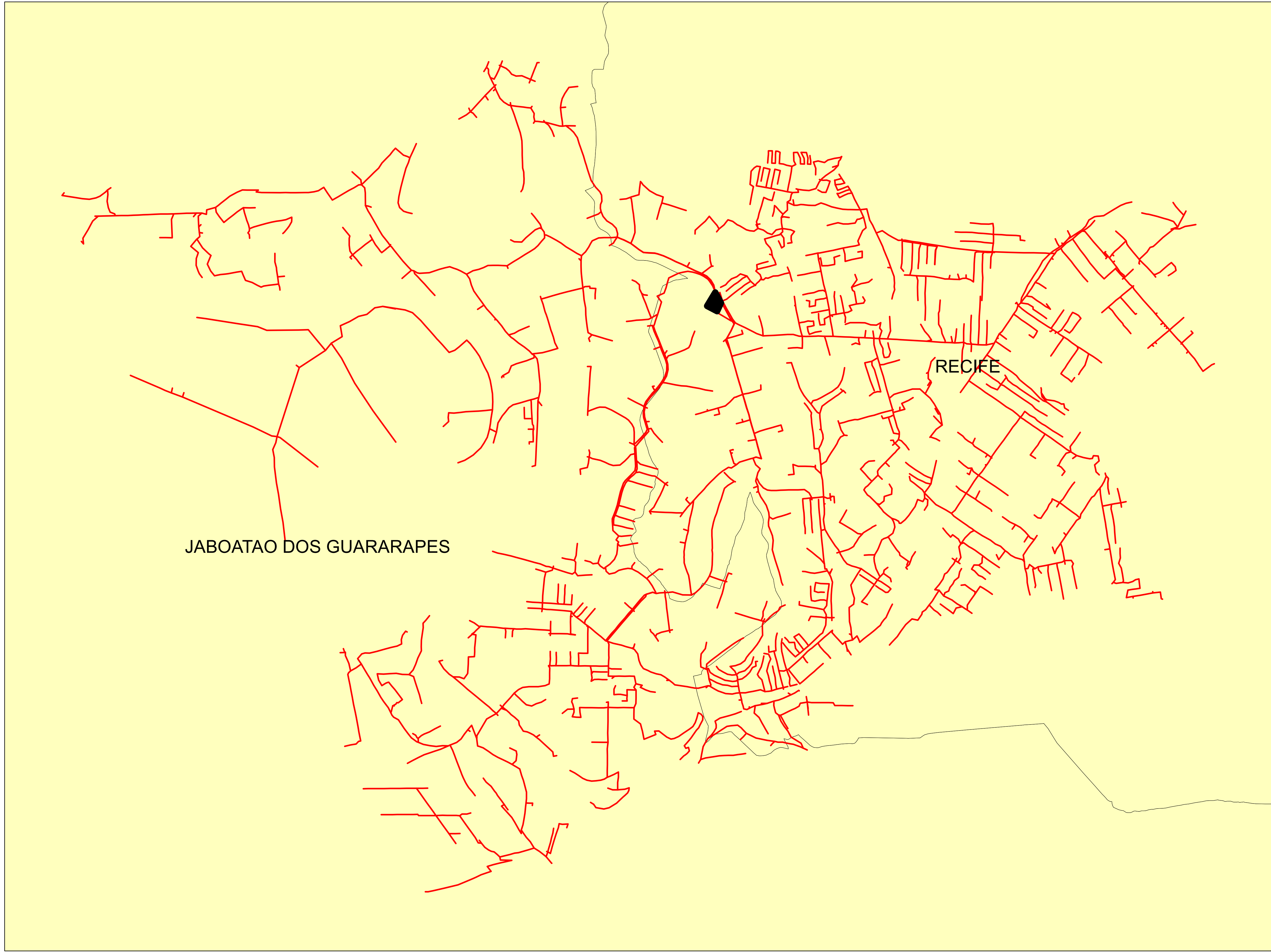
	Descrição:	
	CONJUNTO:	
	Elaborado por:	Setor:
Data:	RBBS	RBBS
28/07/2022	Fonte dos dados:	Escala:
	GSE	1:66.400






Legendas

- SUBESTAÇÃO
- ALIMENTADOR
- MUNICIPIO

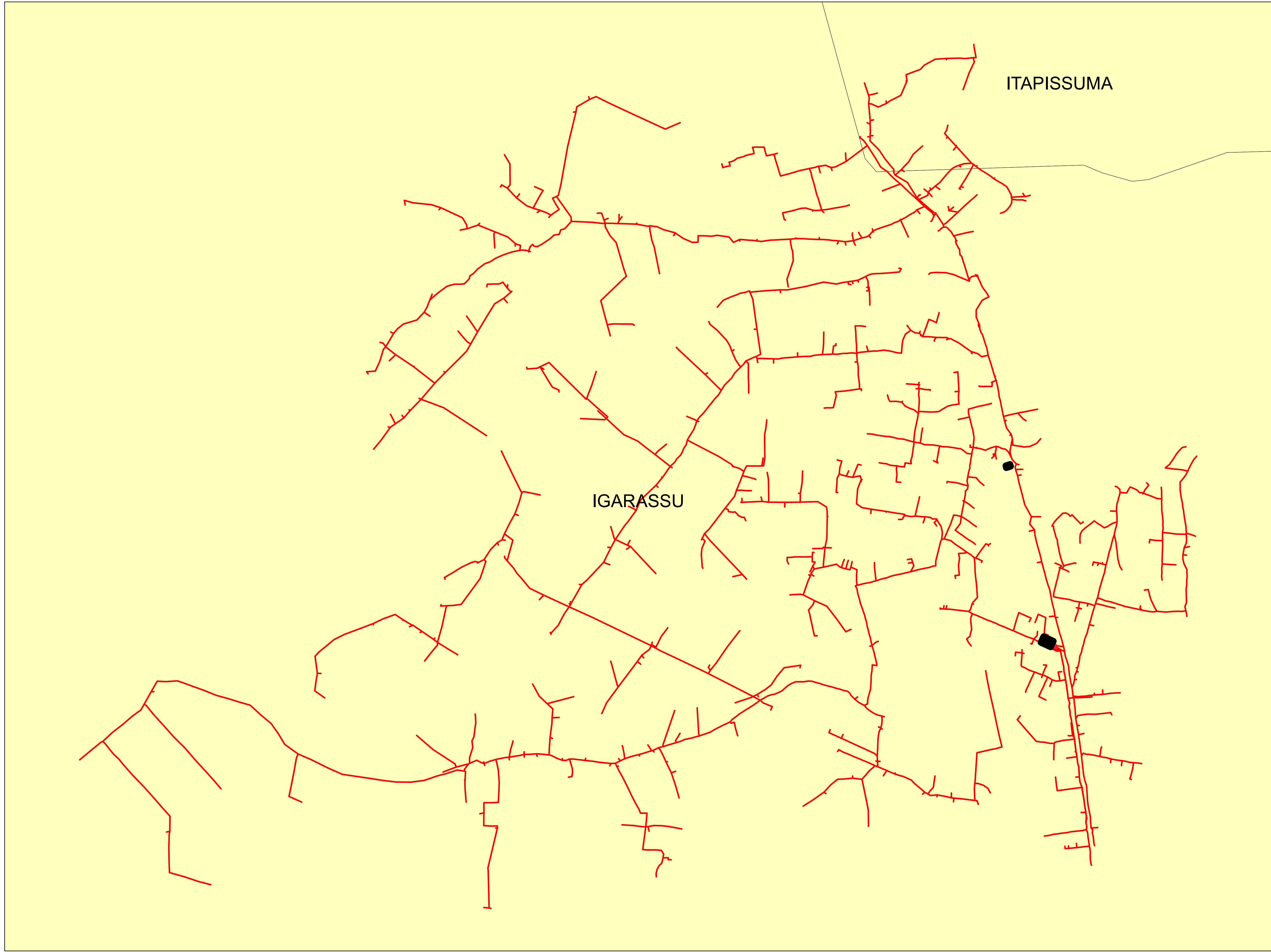
	Descrição:	
	CONJUNTO:	
	Elaborado por:	Setor:
Data:	RBBS	RBBS
28/07/2022	Fonte dos dados:	Escala:
	GSE	1:64.140






Legendas

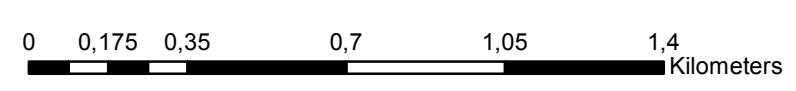
-  SUBESTAÇÃO
-  ALIMENTADOR
-  MUNICIPIO

	Descrição:	
	CONJUNTO:	
	Elaborado por:	Setor:
Data:	RBBS	RBBS
28/07/2022	Fonte dos dados:	Escala:
	GSE	1:11.460

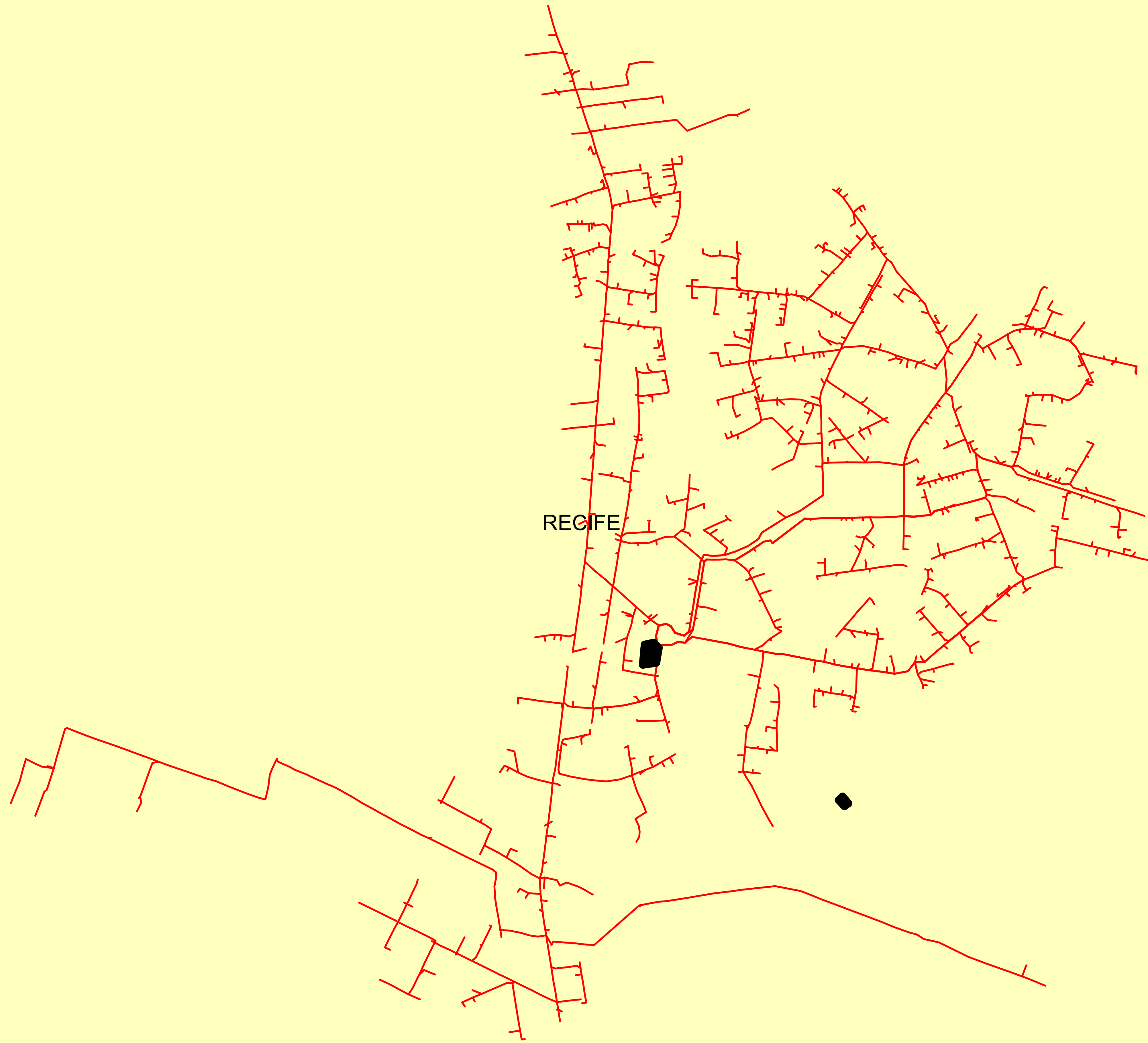


Legendas

-  SUBESTAÇÃO
-  ALIMENTADOR
-  MUNICIPIO




	Descrição:	
	CONJUNTO:	
	Elaborado por:	Setor:
Data:	RBBS	RBBS
28/07/2022	Fonte dos dados:	Escala:
	GSE	1:16.670

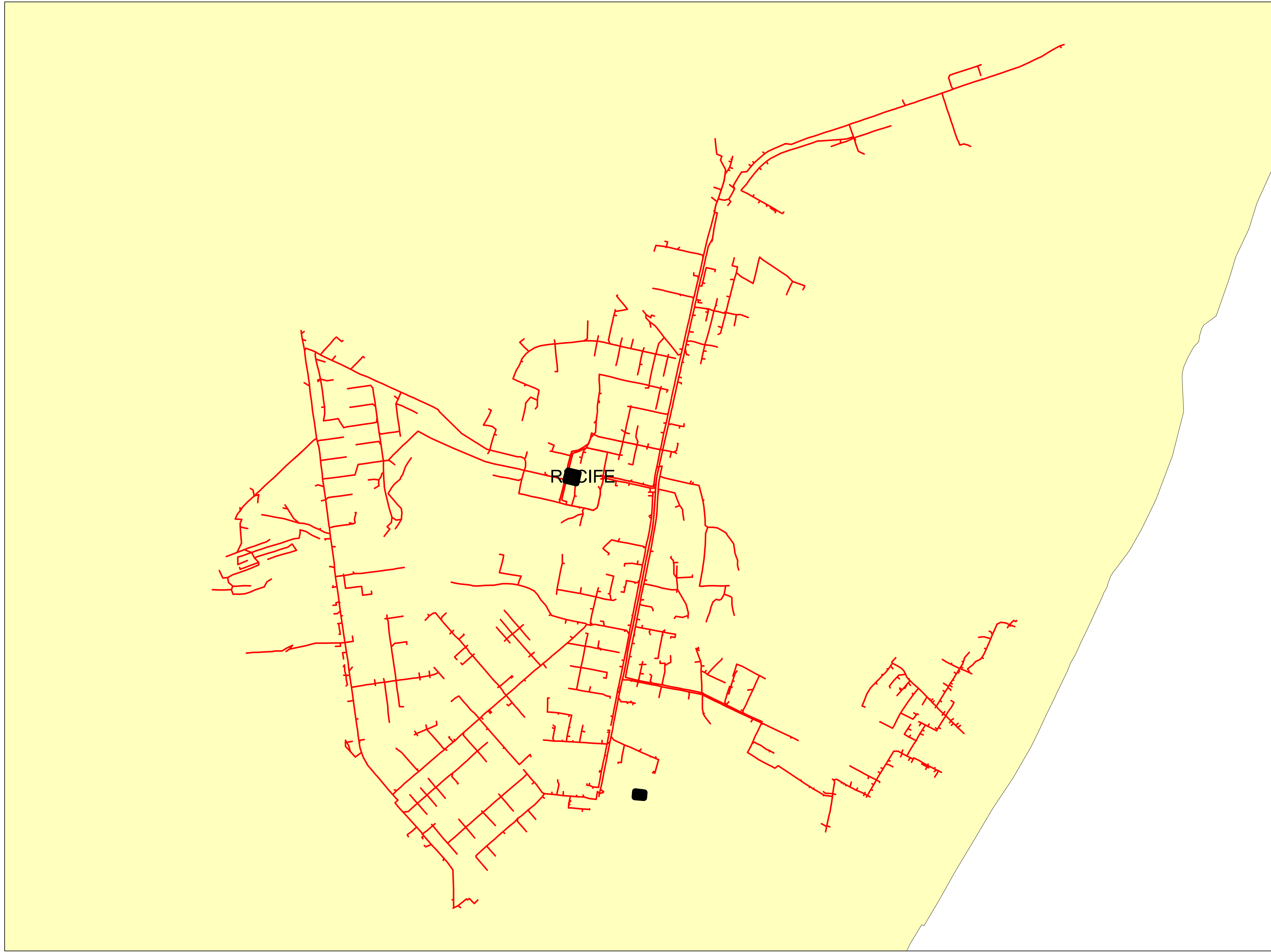


Legendas




- SUBESTAÇÃO
- ALIMENTADOR
- MUNICIPIO

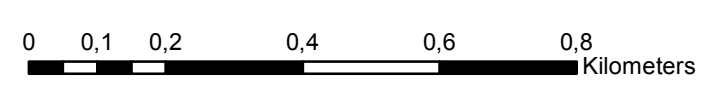


	Descrição:	
	CONJUNTO:	
	Elaborado por:	Setor:
Data:	RBBS	RBBS
28/07/2022	Fonte dos dados:	Escala:
	GSE	1:7.250

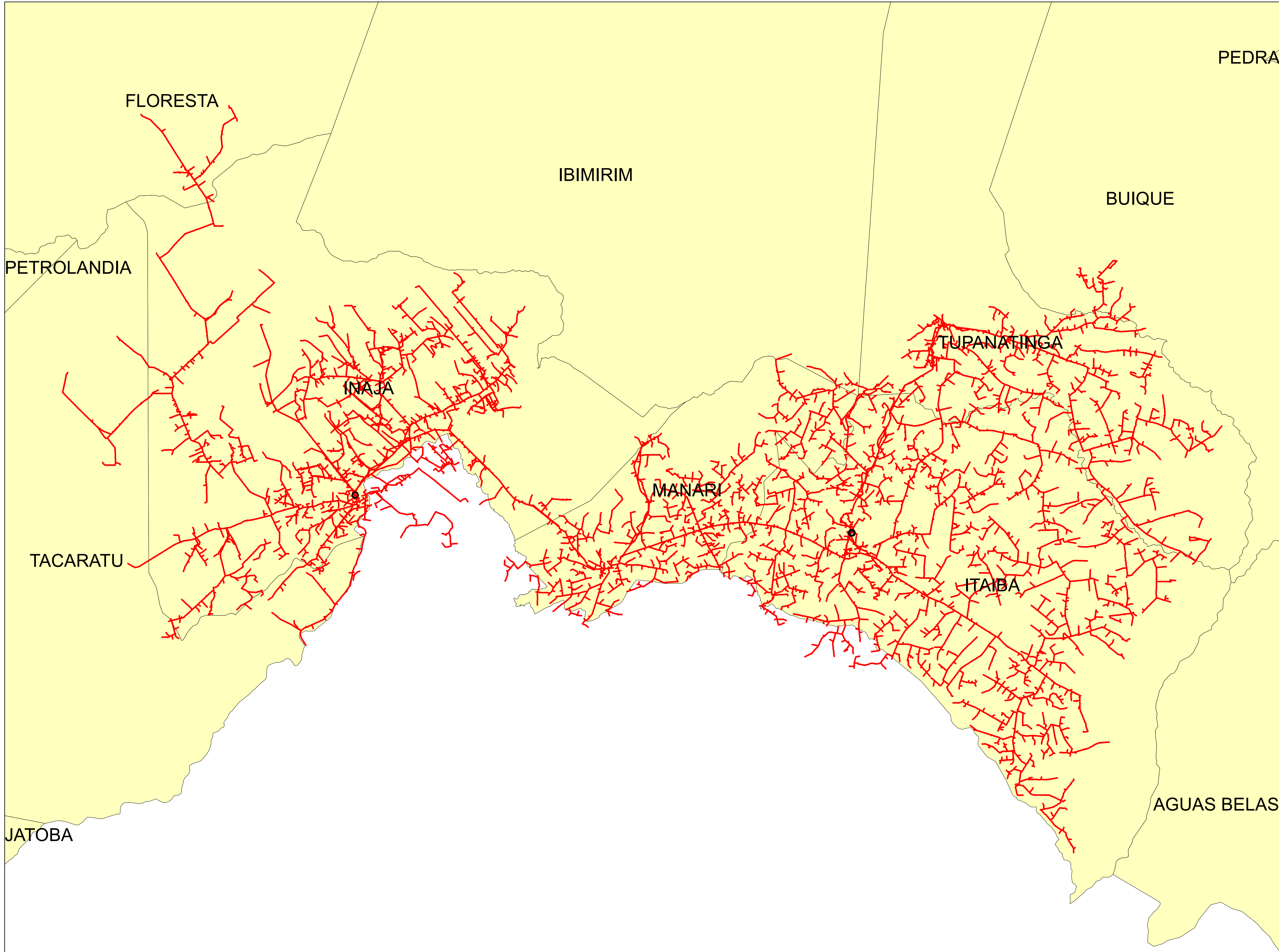


Legendas

-  SUBESTAÇÃO
-  ALIMENTADOR
-  MUNICIPIO

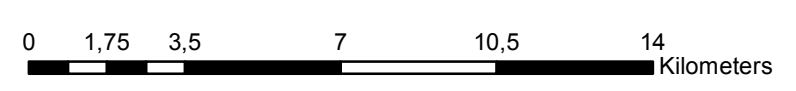


	Descrição:	
	CONJUNTO:	
	Elaborado por:	Setor:
Data:	RBBS	RBBS
28/07/2022	Fonte dos dados:	Escala:
	GSE	1:11.040

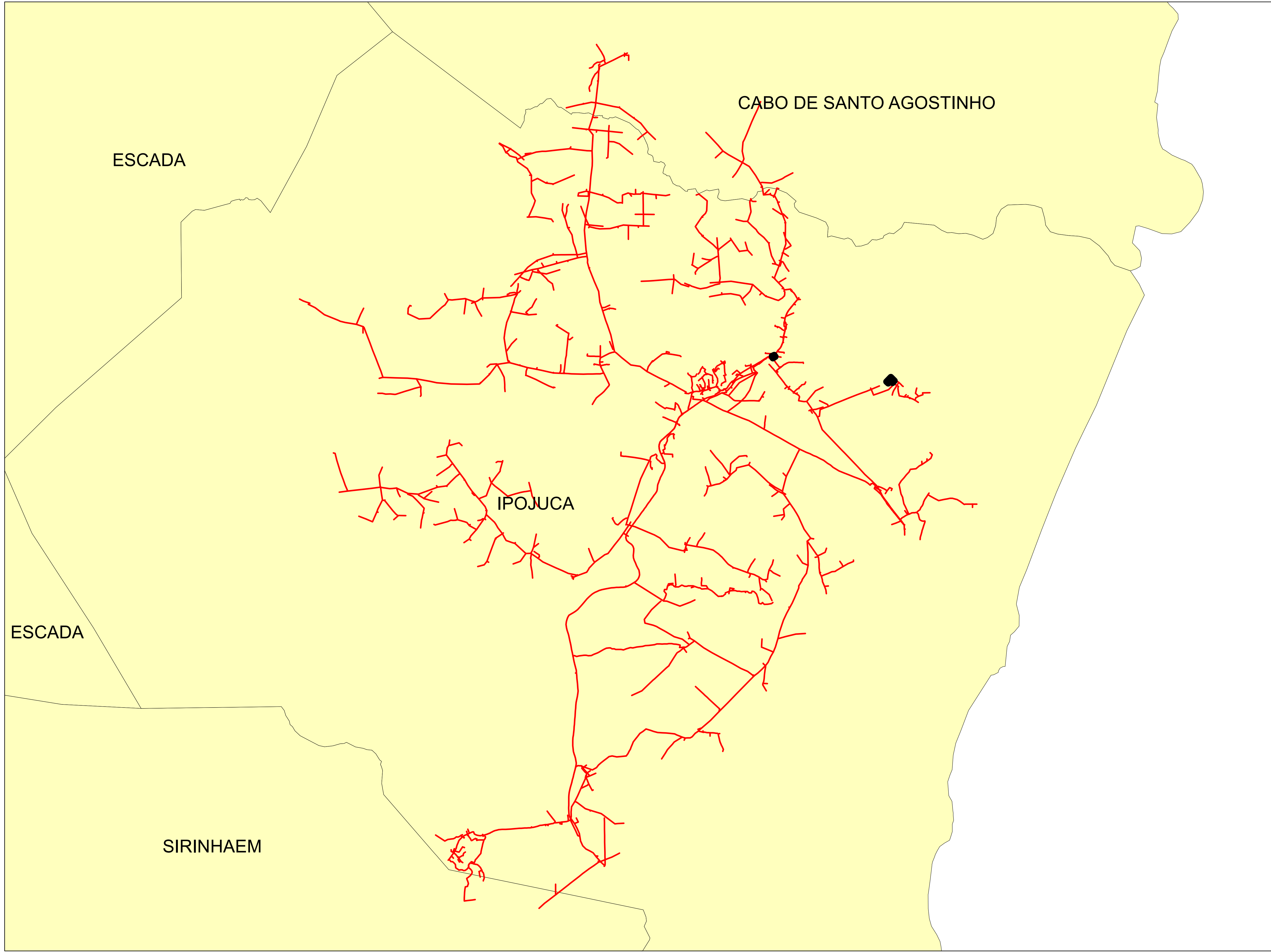


Legendas




- SUBESTAÇÃO
- ALIMENTADOR
- MUNICIPIO

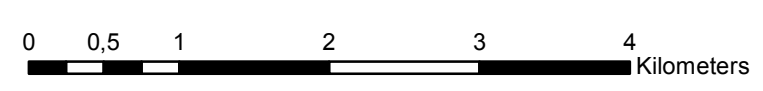


	Descrição:	
	CONJUNTO:	
	Elaborado por:	Setor:
Data:	RBBS	RBBS
28/07/2022	Fonte dos dados:	Escala:
	GSE	1:169.500

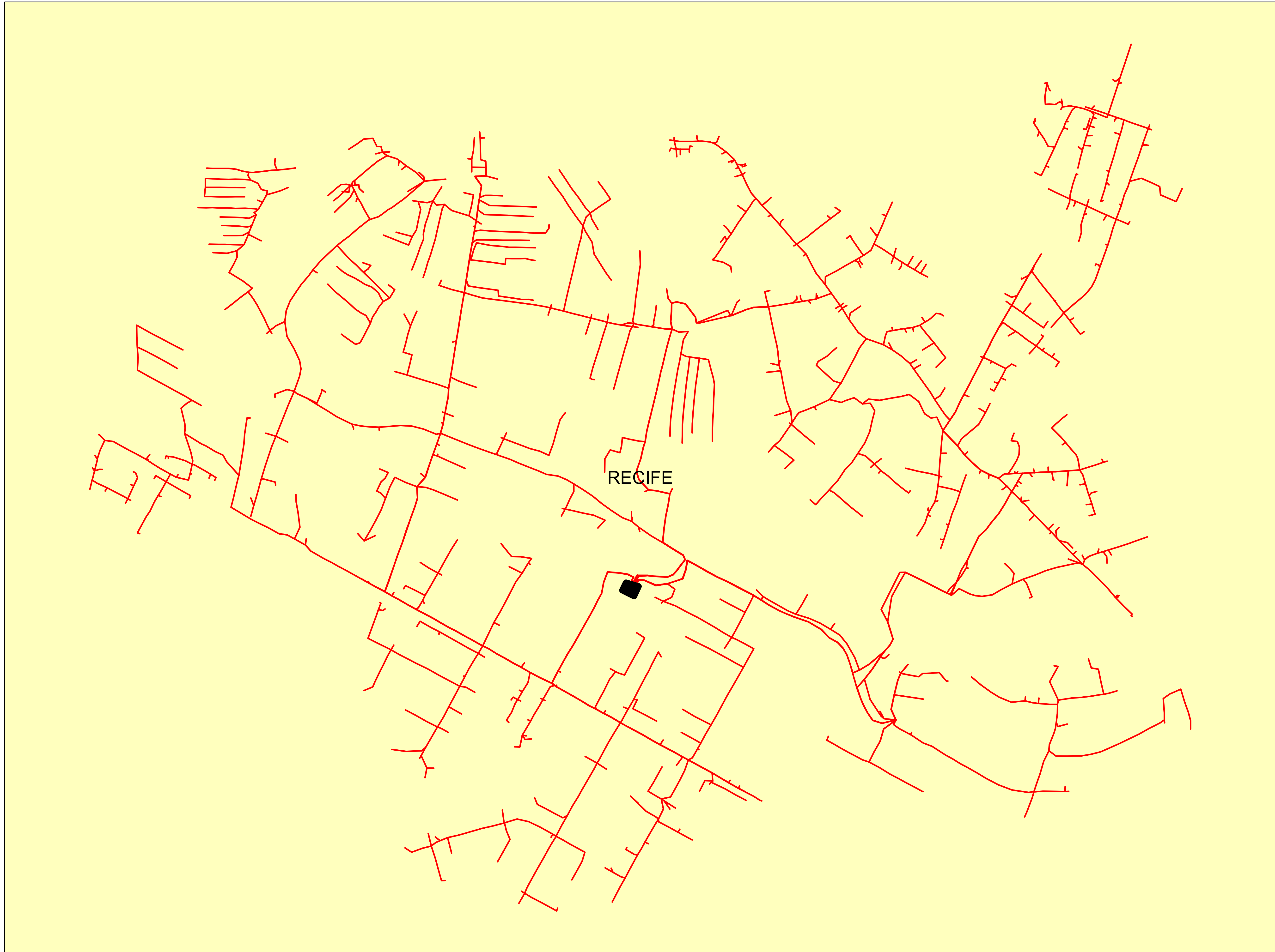


Legendas




-  SUBESTAÇÃO
-  ALIMENTADOR
-  MUNICIPIO

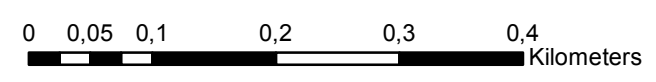


	Descrição:	
	CONJUNTO:	
	Elaborado por:	Setor:
Data:	RBBS	RBBS
28/07/2022	Fonte dos dados:	Escala:
	GSE	1:50.290

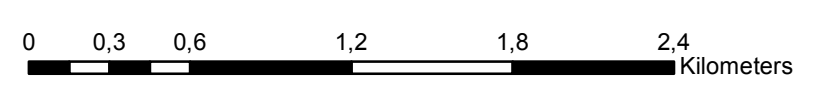
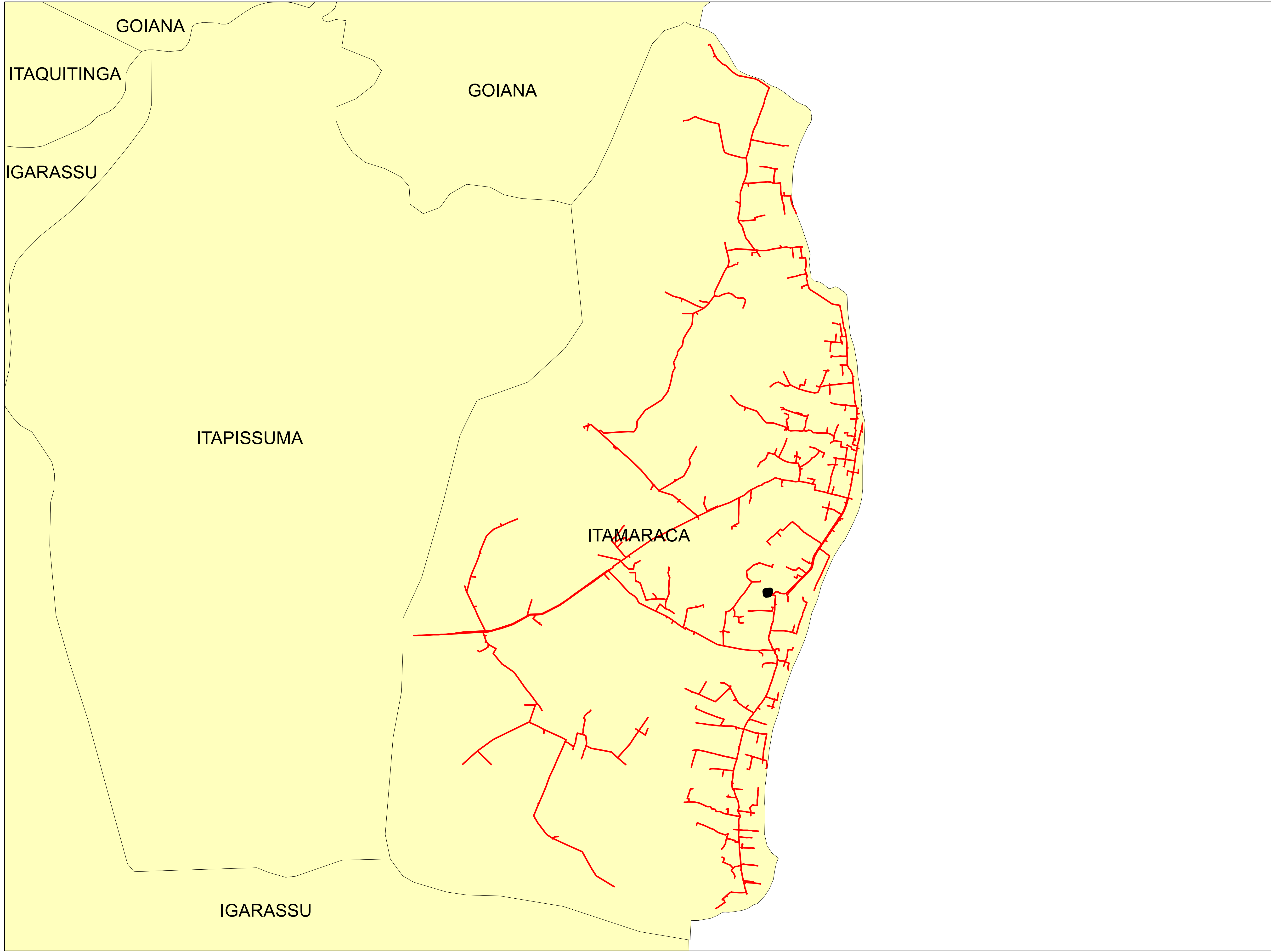


Legendas

-  SUBESTAÇÃO
-  ALIMENTADOR
-  MUNICIPIO



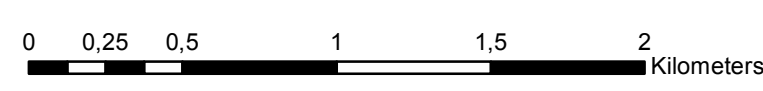
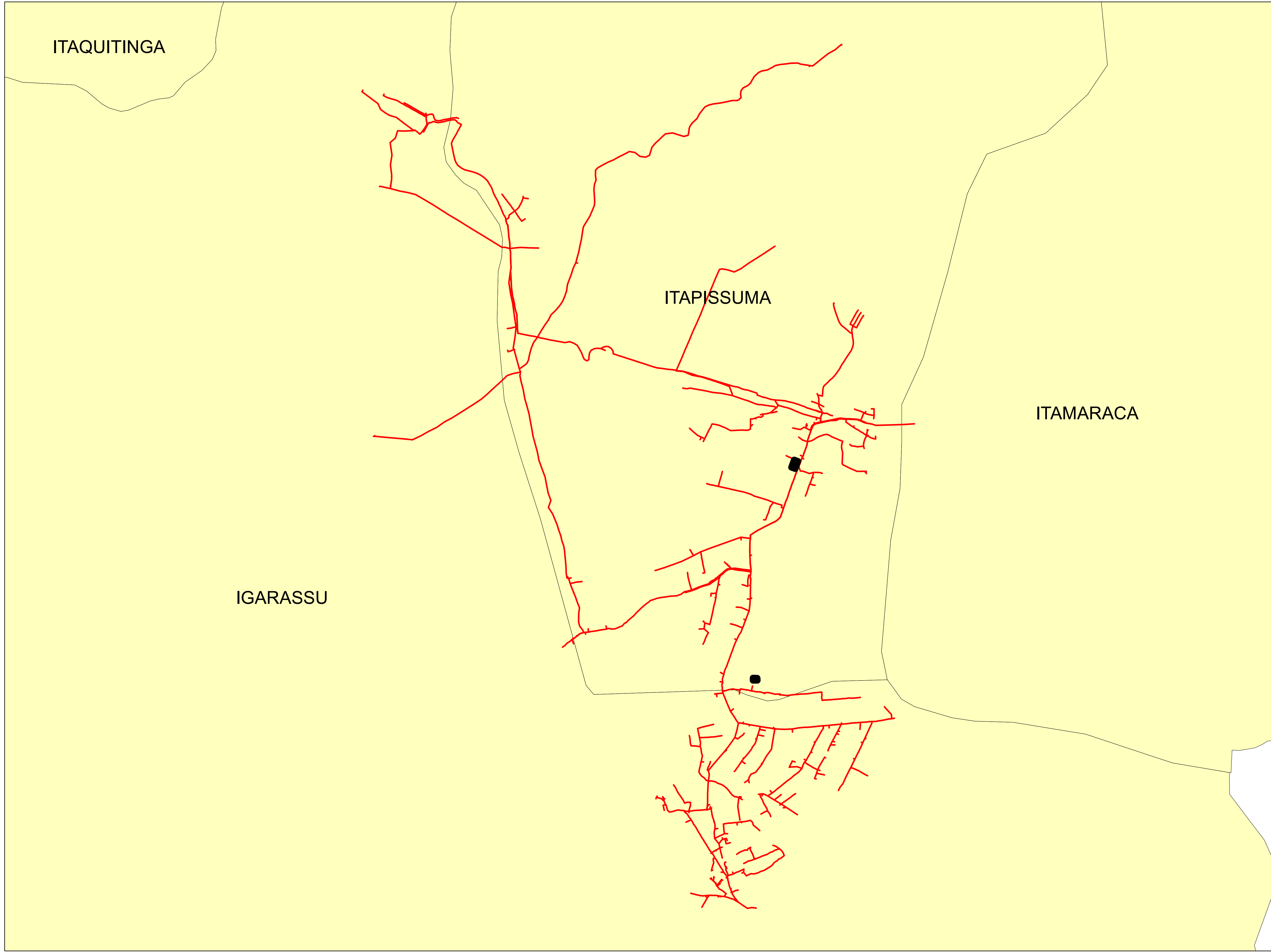
	Descrição:	
	CONJUNTO:	
	Elaborado por:	Setor:
Data:	RBBS	RBBS
28/07/2022	Fonte dos dados:	Escala:
	GSE	1:6.120



Legendas

- SUBESTAÇÃO
- ALIMENTADOR
- MUNICIPIO

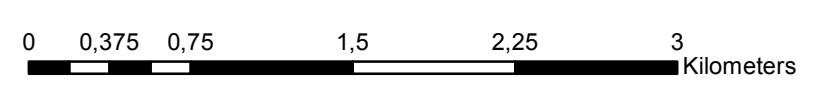
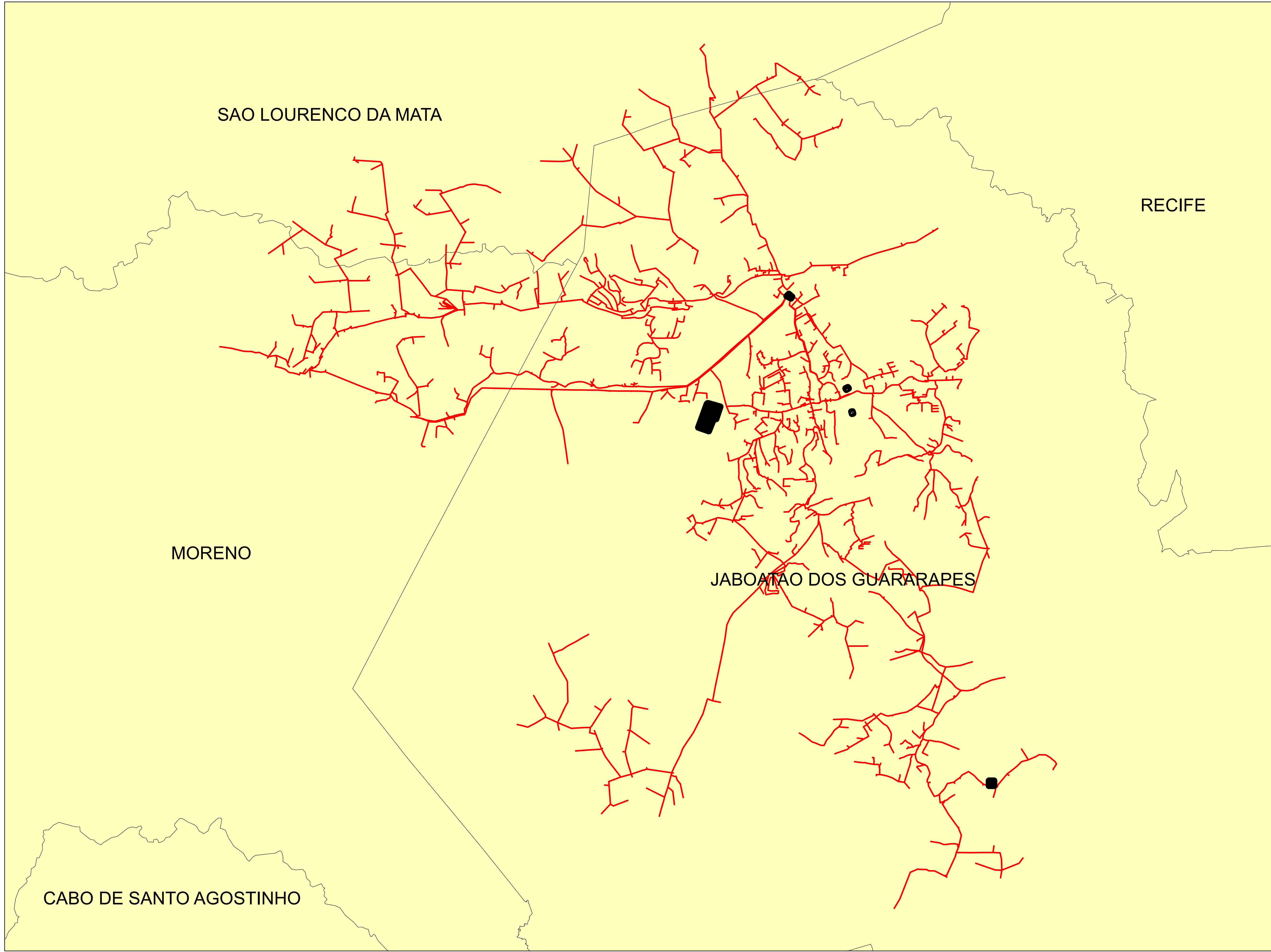
	Descrição:	
	CONJUNTO:	
	Elaborado por:	Setor:
Data:	RBBS	RBBS
28/07/2022	Fonte dos dados:	Escala:
	GSE	1:28.120



Legendas

- SUBESTAÇÃO
- ALIMENTADOR
- MUNICIPIO

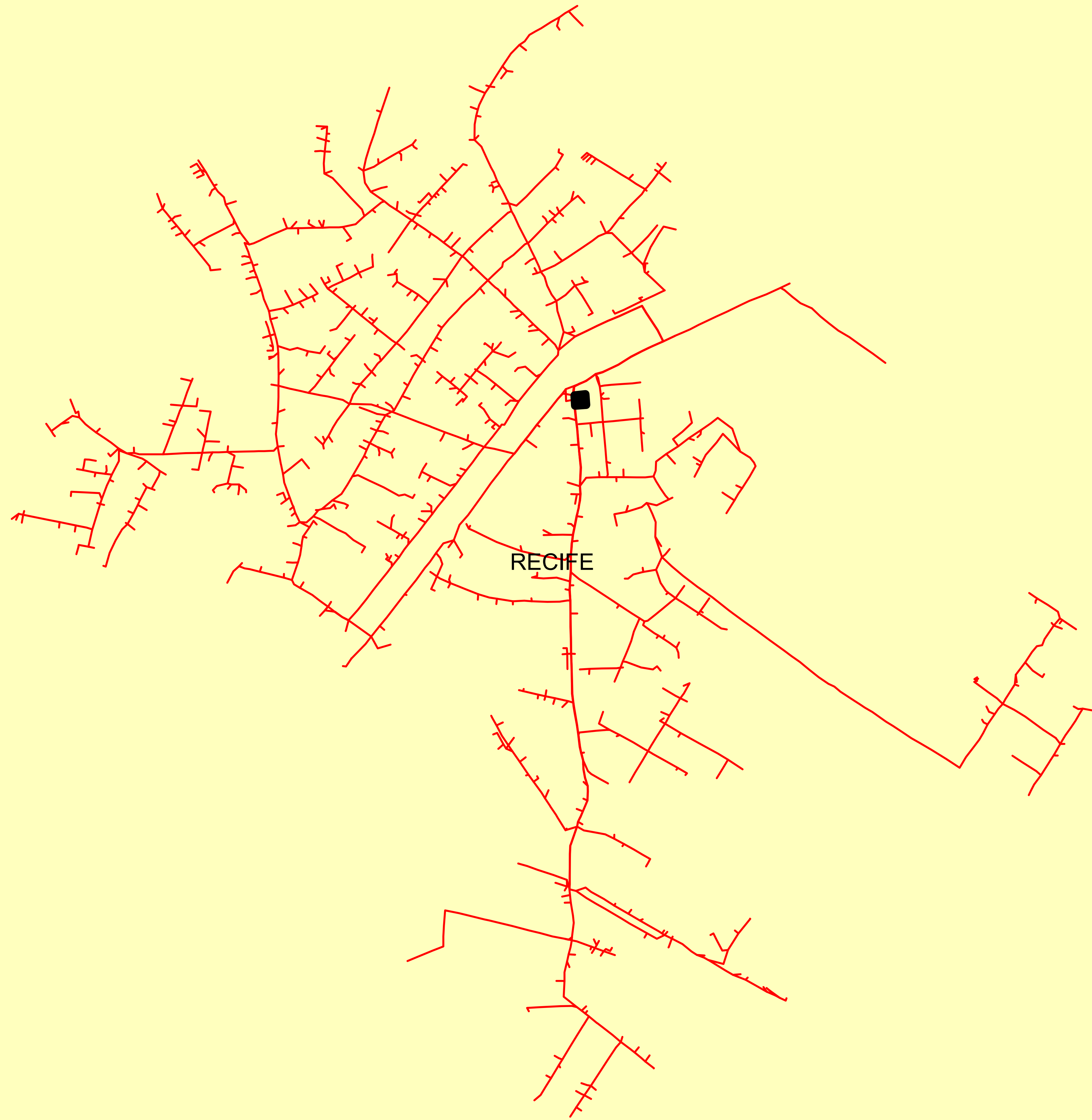
	Descrição:	
	CONJUNTO:	
	Elaborado por:	Setor:
Data:	RBBS	RBBS
28/07/2022	Fonte dos dados:	Escala:
	GSE	1:24.540






Legendas

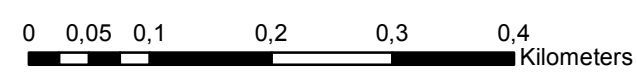
- SUBESTAÇÃO
- ALIMENTADOR
- MUNICIPIO

	Descrição:	
	CONJUNTO:	
	Elaborado por:	Setor:
Data:	RBBS	RBBS
28/07/2022	Fonte dos dados:	Escala:
	GSE	1:34.970

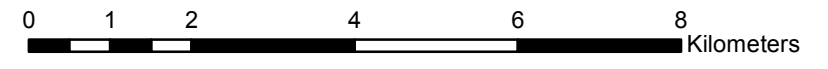
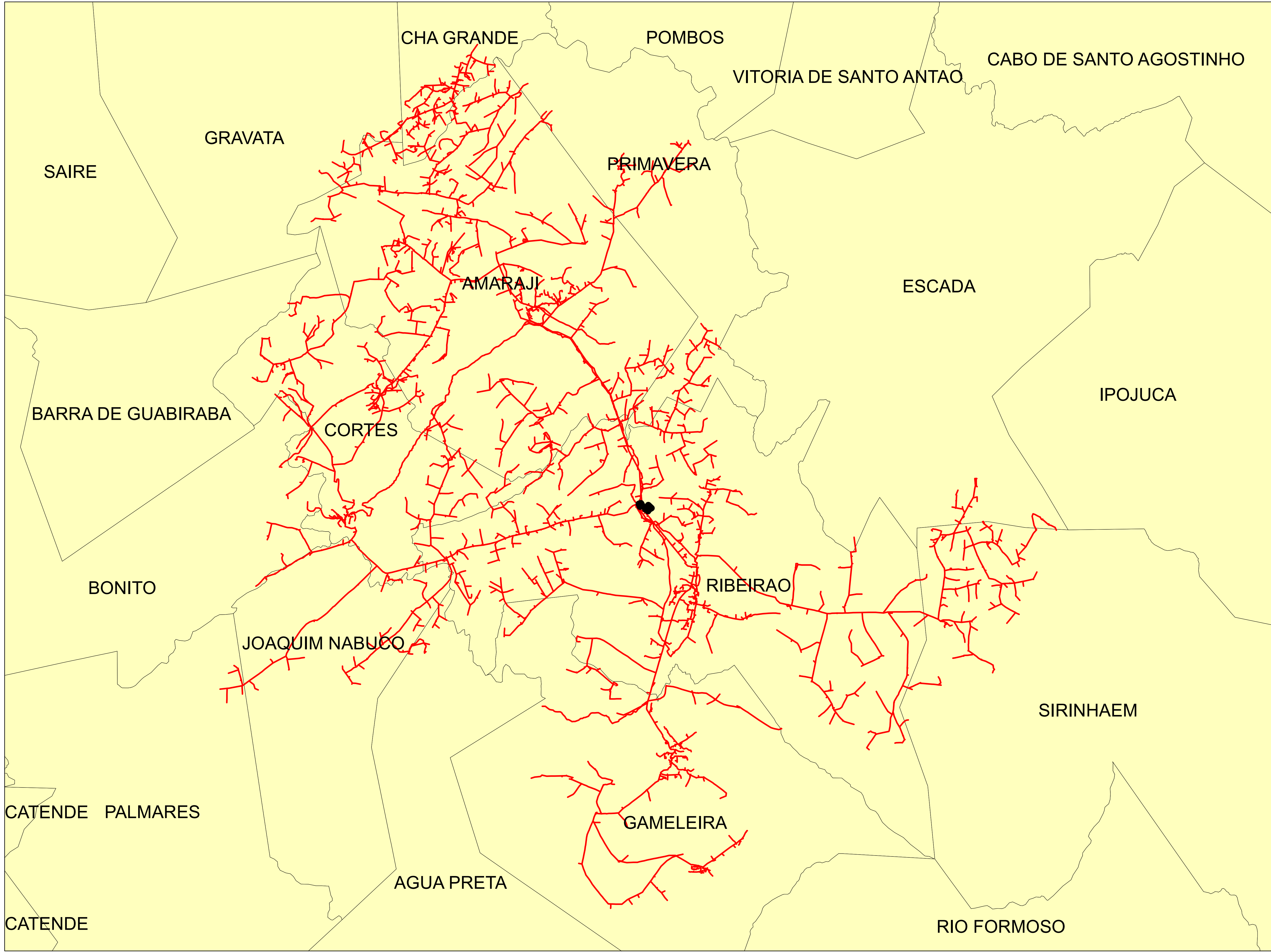


Legendas

-  SUBESTAÇÃO
-  ALIMENTADOR
-  MUNICIPIO



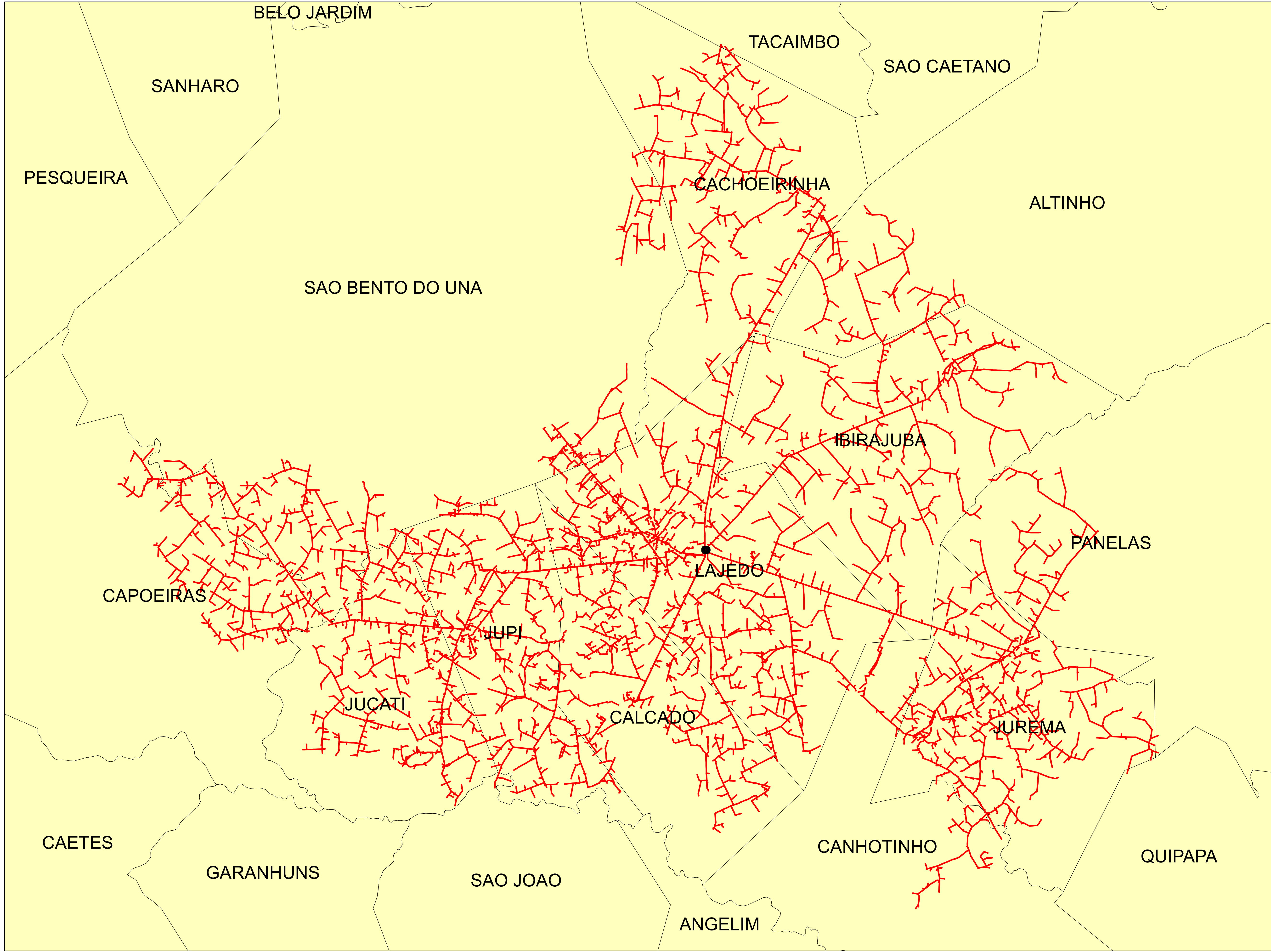
	Descrição:	
	CONJUNTO:	
	Elaborado por:	Setor:
Data:	RBBS	RBBS
28/07/2022	Fonte dos dados:	Escala:
	GSE	1:6.230



Legendas

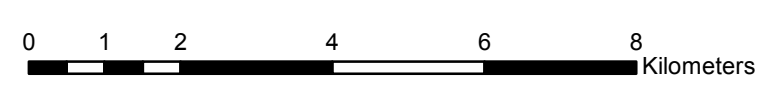
- SUBESTAÇÃO
- ALIMENTADOR
- MUNICIPIO

	Descrição:	
	CONJUNTO:	
	Elaborado por:	Setor:
Data:	RBBS	RBBS
28/07/2022	Fonte dos dados:	Escala:
	GSE	1:92.740

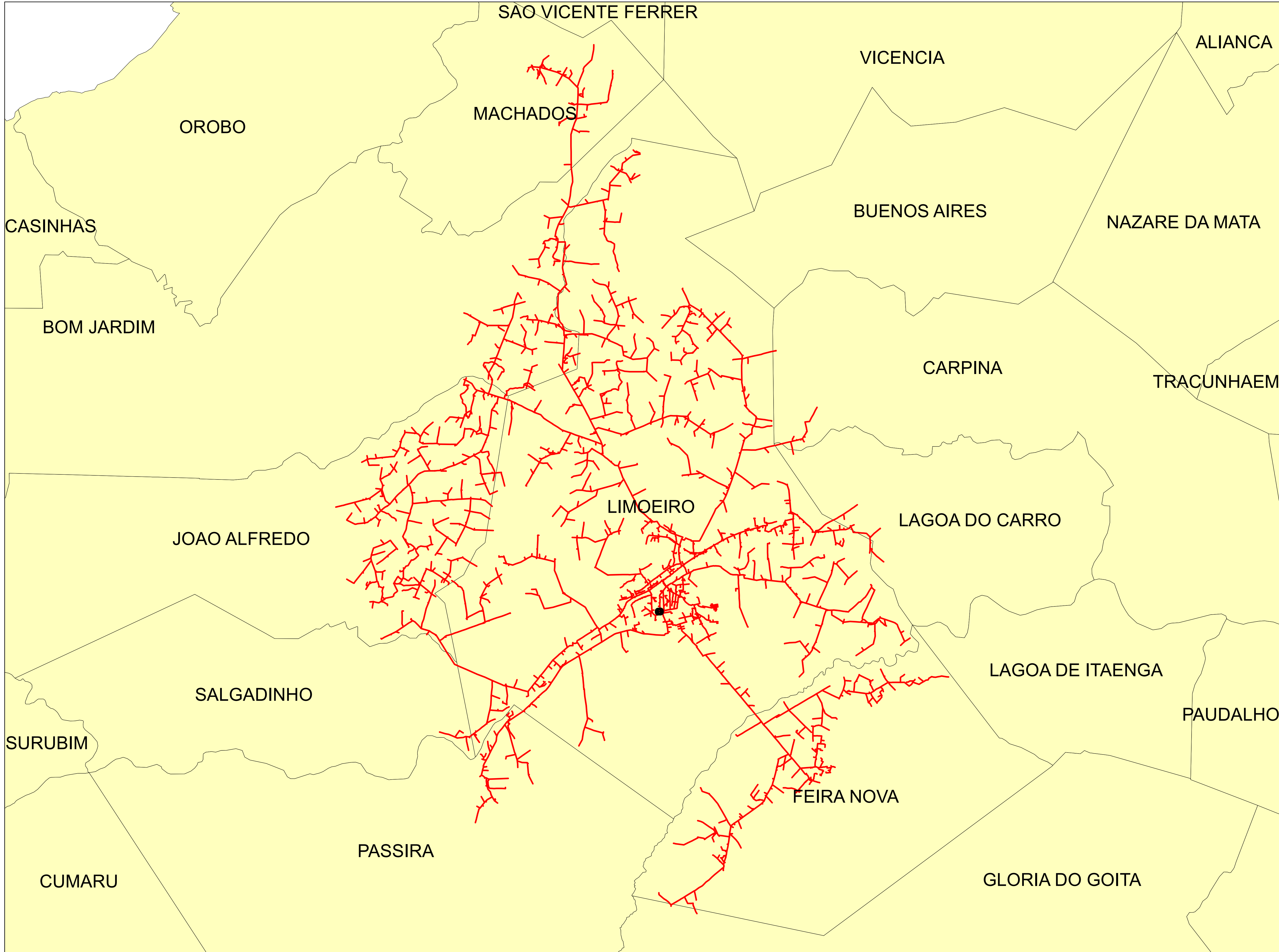


Legendas

-  SUBESTAÇÃO
-  ALIMENTADOR
-  MUNICIPIO

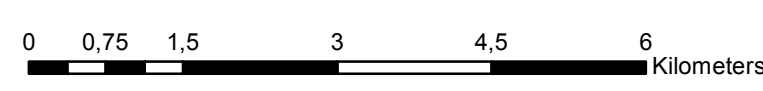


	Descrição:	
	CONJUNTO:	
	Elaborado por:	Setor:
Data:	RBBS	RBBS
28/07/2022	Fonte dos dados:	Escala:
	GSE	1:99.550

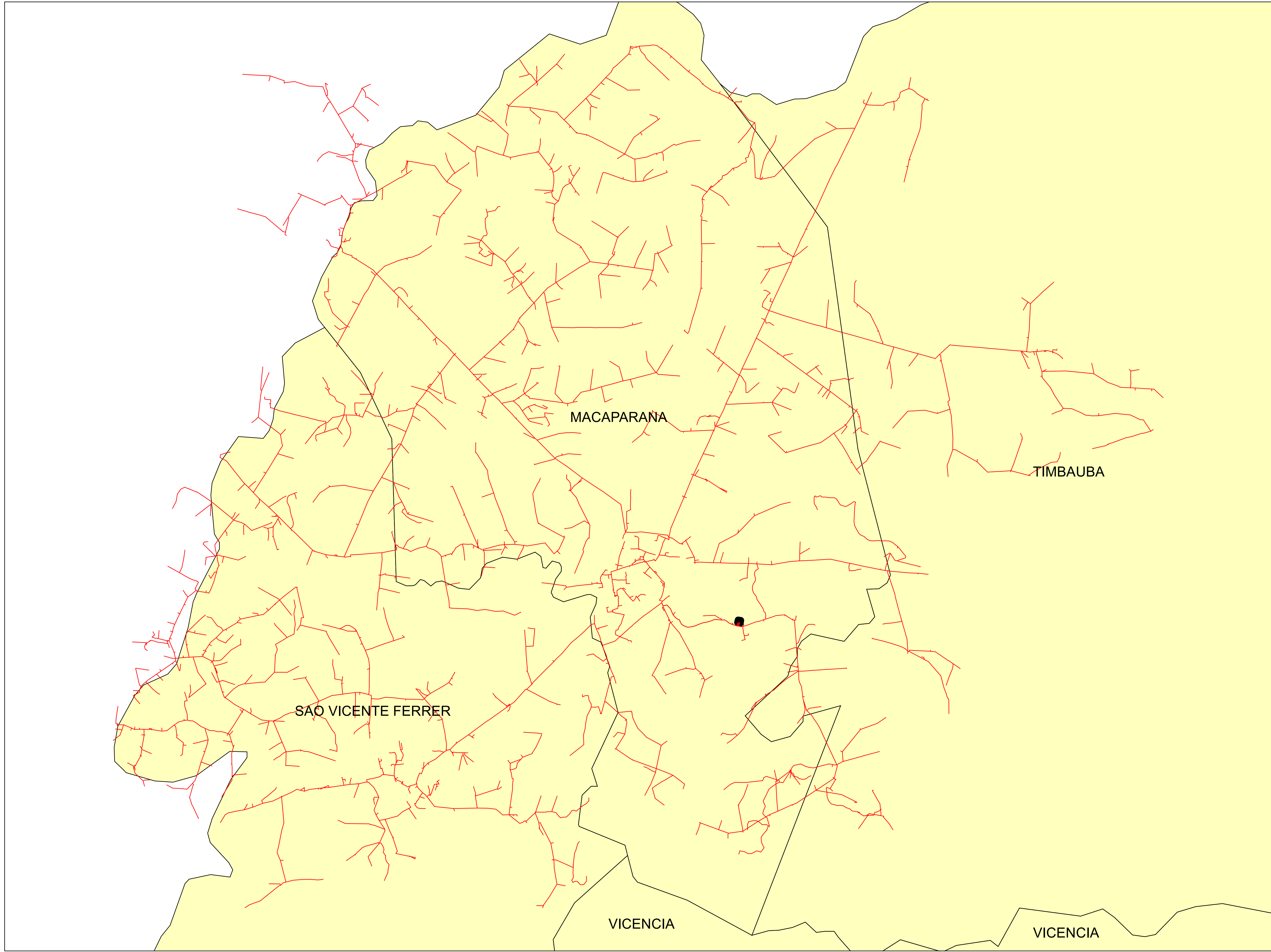


Legendas

- SUBESTAÇÃO
- ALIMENTADOR
- MUNICIPIO

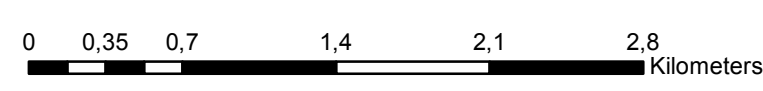


	Descrição:	
	CONJUNTO:	
	Elaborado por:	Setor:
Data:	RBBS	RBBS
28/07/2022	Fonte dos dados:	Escala:
	GSE	1:73.480

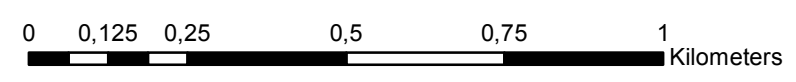
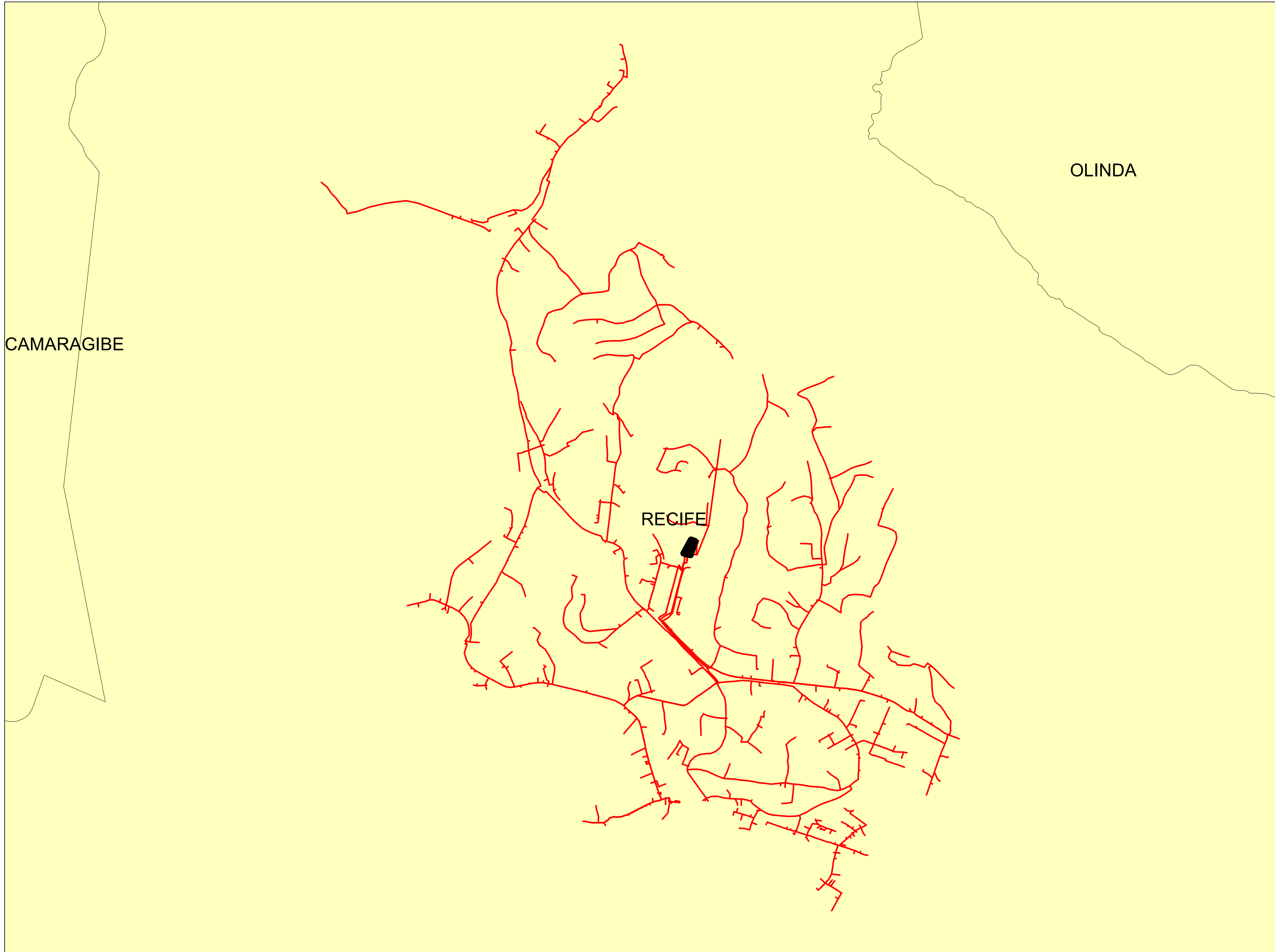


Legendas




- LN_TRECHO_MT
- MCP
- PL_MUNICIPIO



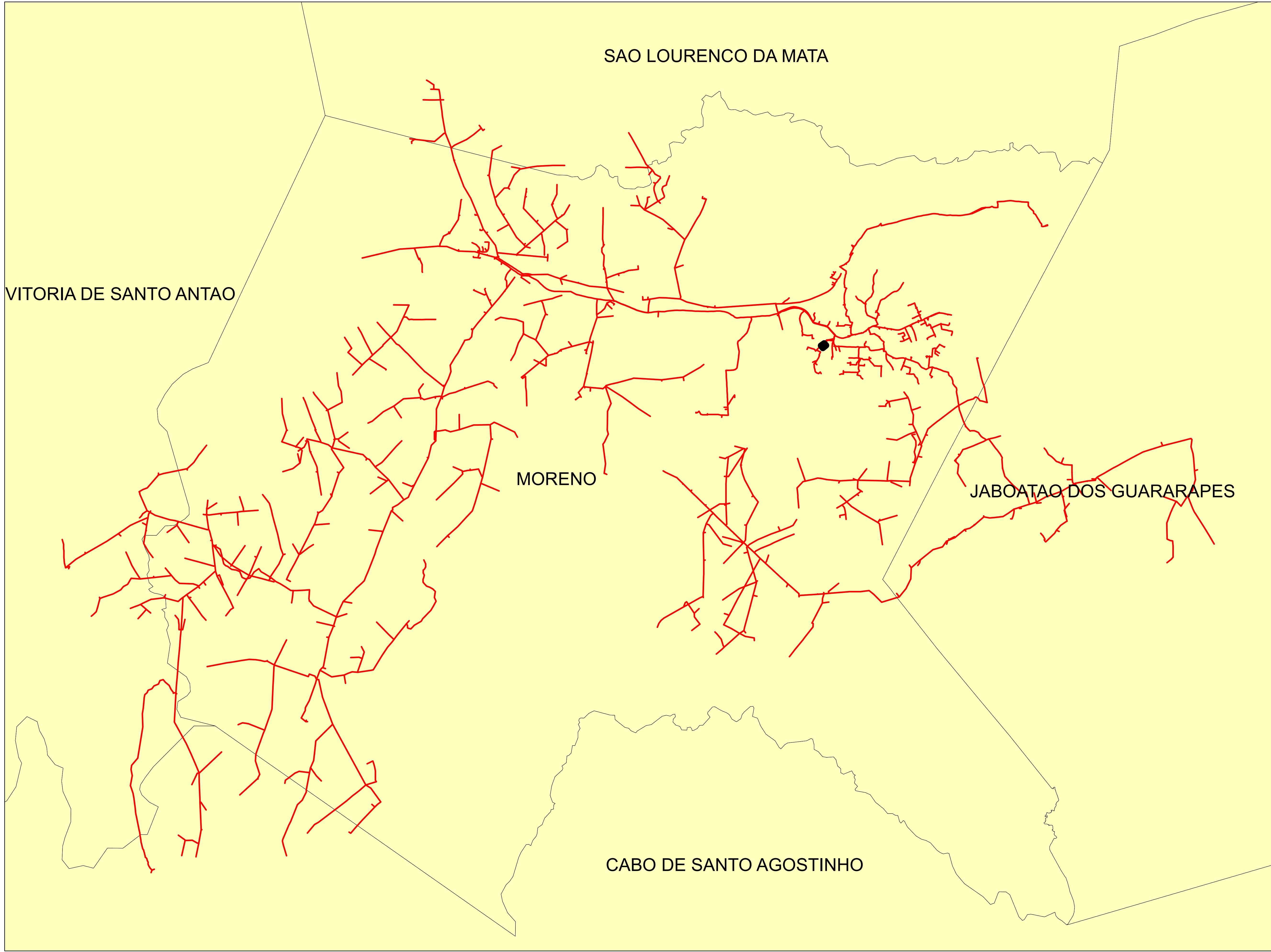
	Descrição:	
	ALIMENTADOR:	
	Elaborado por:	Setor:
Data:	RBBS	RBBS
28/09/2022	Fonte dos dados:	Escala:
	GSE	1:34.422






Legendas

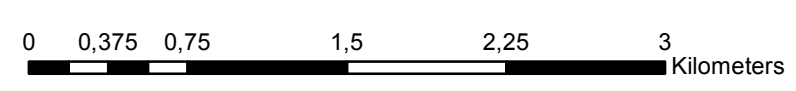
-  SUBESTAÇÃO
-  ALIMENTADOR
-  MUNICIPIO

	Descrição:	
	CONJUNTO:	
	Elaborado por:	Setor:
Data:	RBBS	RBBS
28/07/2022	Fonte dos dados:	Escala:
	GSE	1:11.910

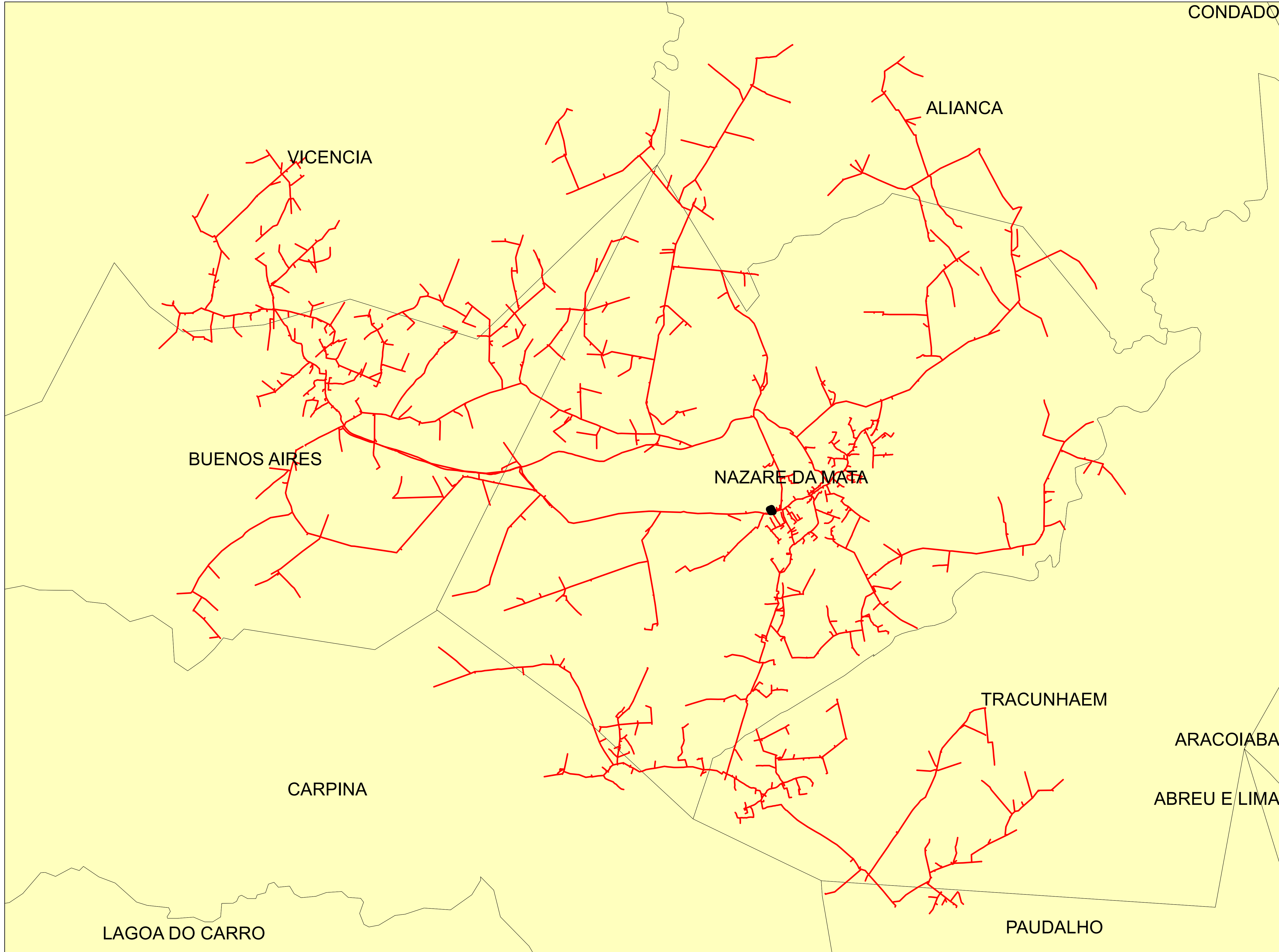


Legendas

-  SUBESTAÇÃO
-  ALIMENTADOR
-  MUNICIPIO






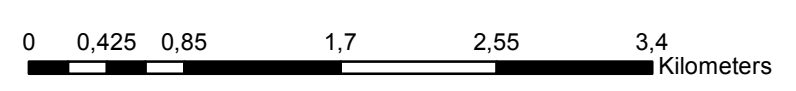
	Descrição:	
	CONJUNTO:	
	Elaborado por:	Setor:
Data:	RBBS	RBBS
28/07/2022	Fonte dos dados:	Escala:
	GSE	1:35.620



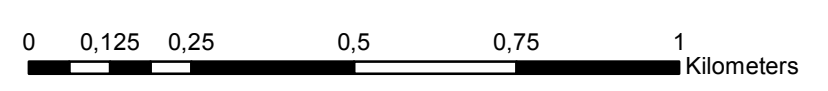
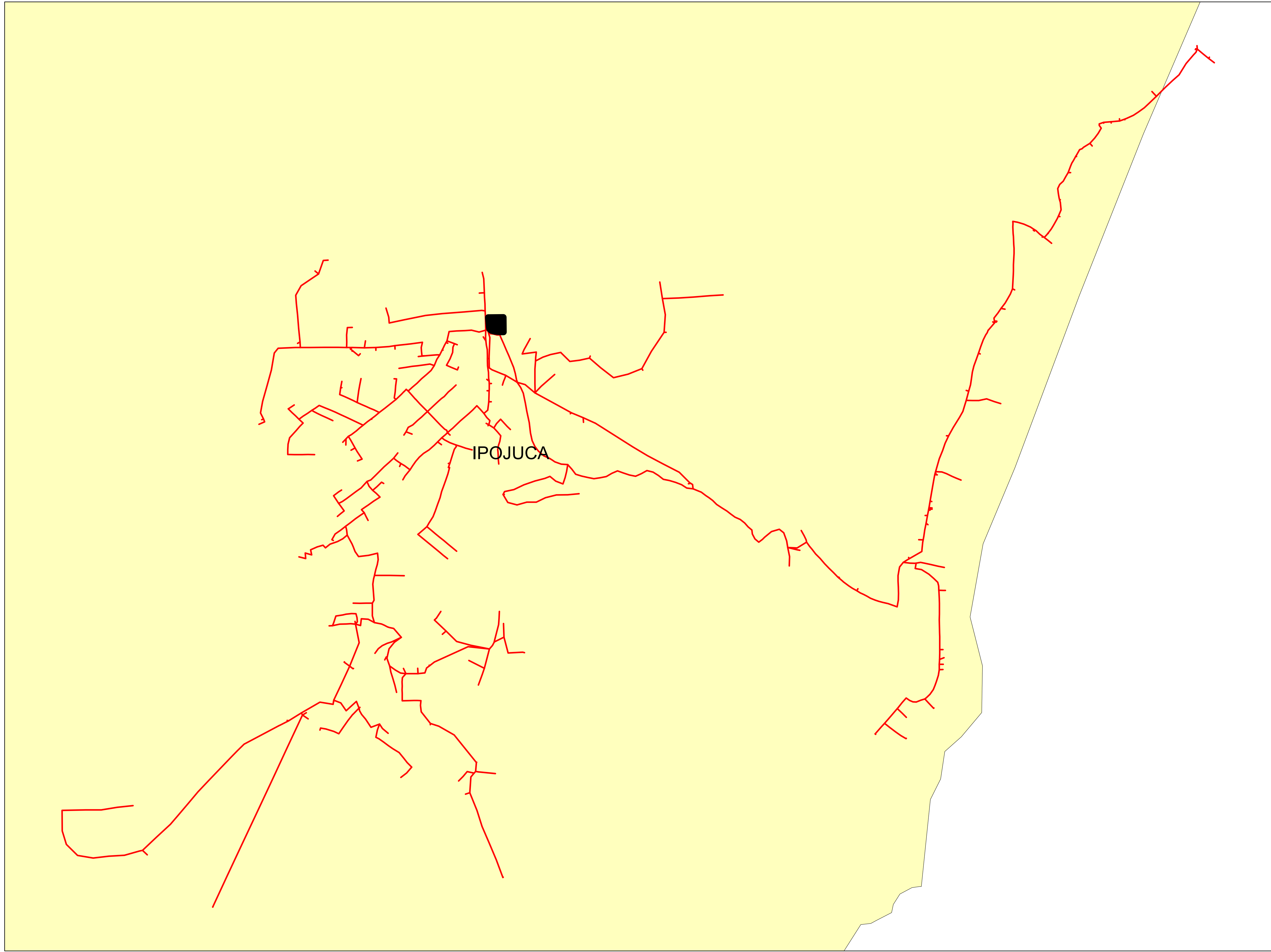
CONDADO

Legendas




-  SUBESTAÇÃO
-  ALIMENTADOR
-  MUNICIPIO



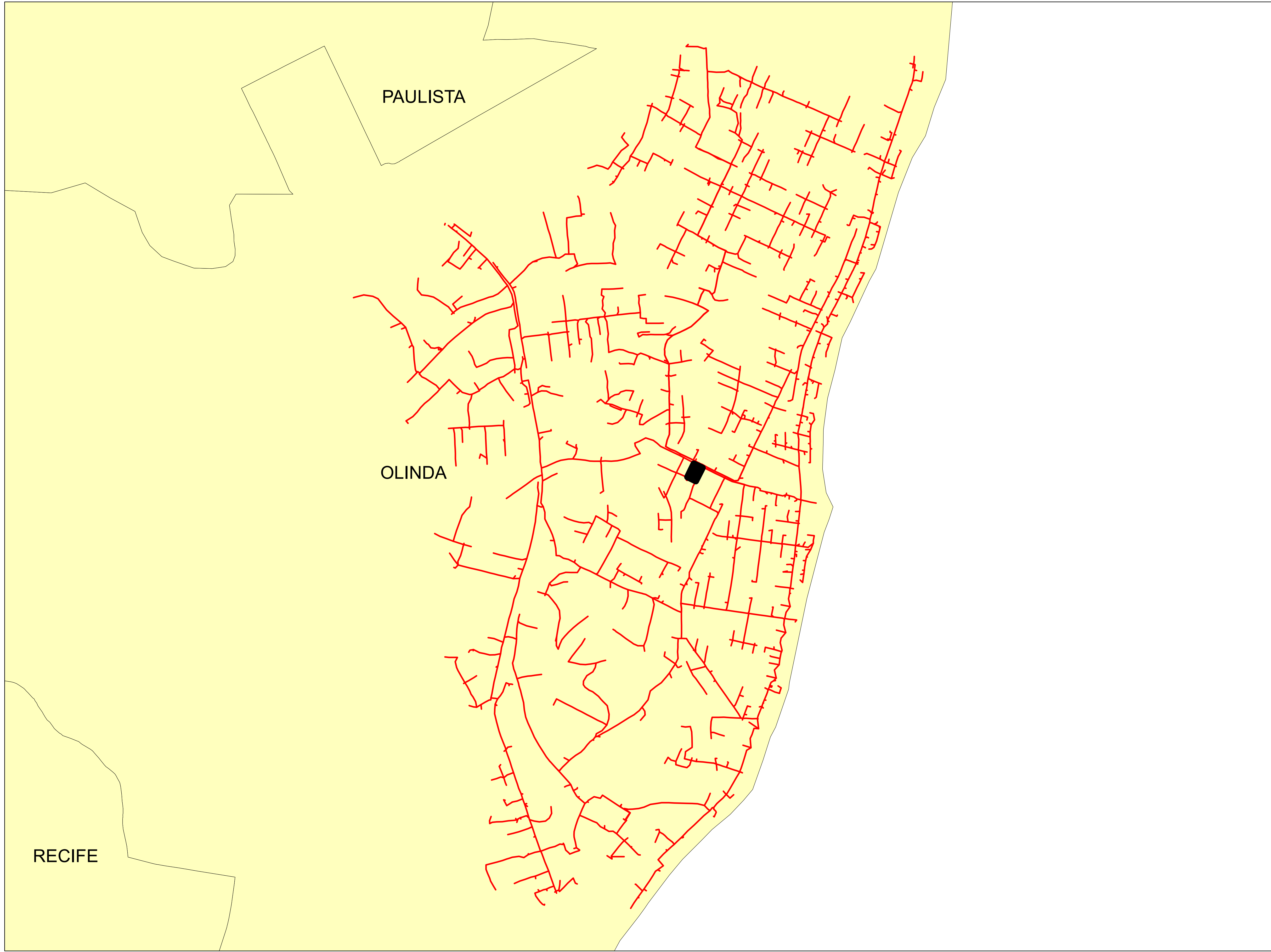
	Descrição:	
	CONJUNTO:	
	Elaborado por:	Setor:
Data:	RBBS	RBBS
28/07/2022	Fonte dos dados:	Escala:
	GSE	1:41.200



Legendas

-  SUBESTAÇÃO
-  ALIMENTADOR
-  MUNICIPIO

	Descrição:	
	CONJUNTO:	
	Elaborado por:	Setor:
Data:	RBBS	RBBS
28/07/2022	Fonte dos dados:	Escala:
	GSE	1:11.620



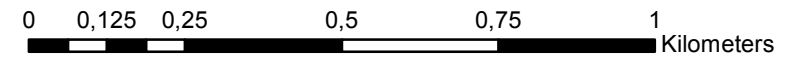
RECIFE

PAULISTA

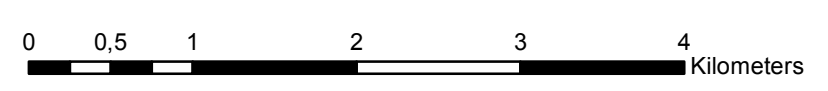
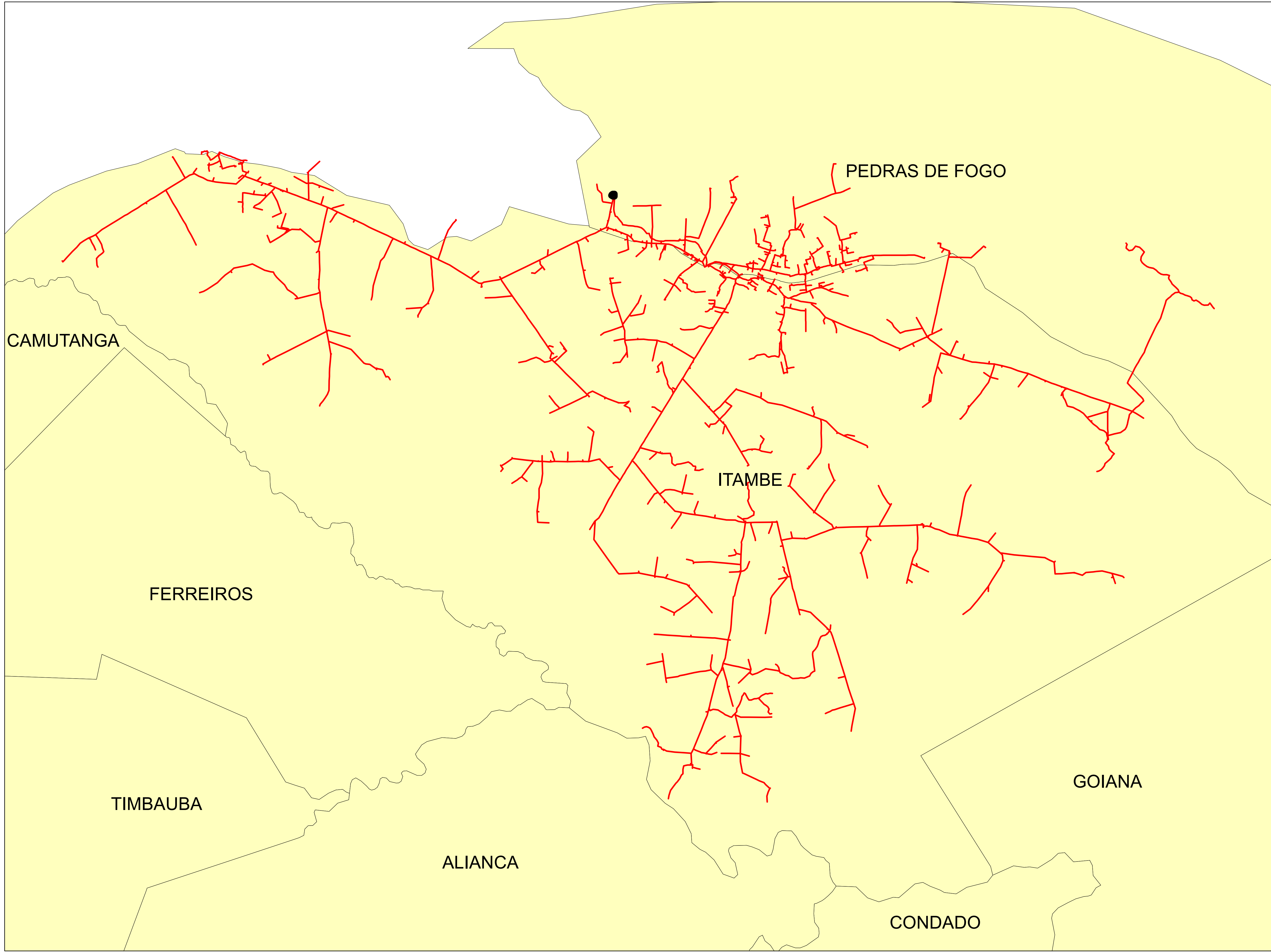
OLINDA

Legendas

-  SUBESTAÇÃO
-  ALIMENTADOR
-  MUNICIPIO



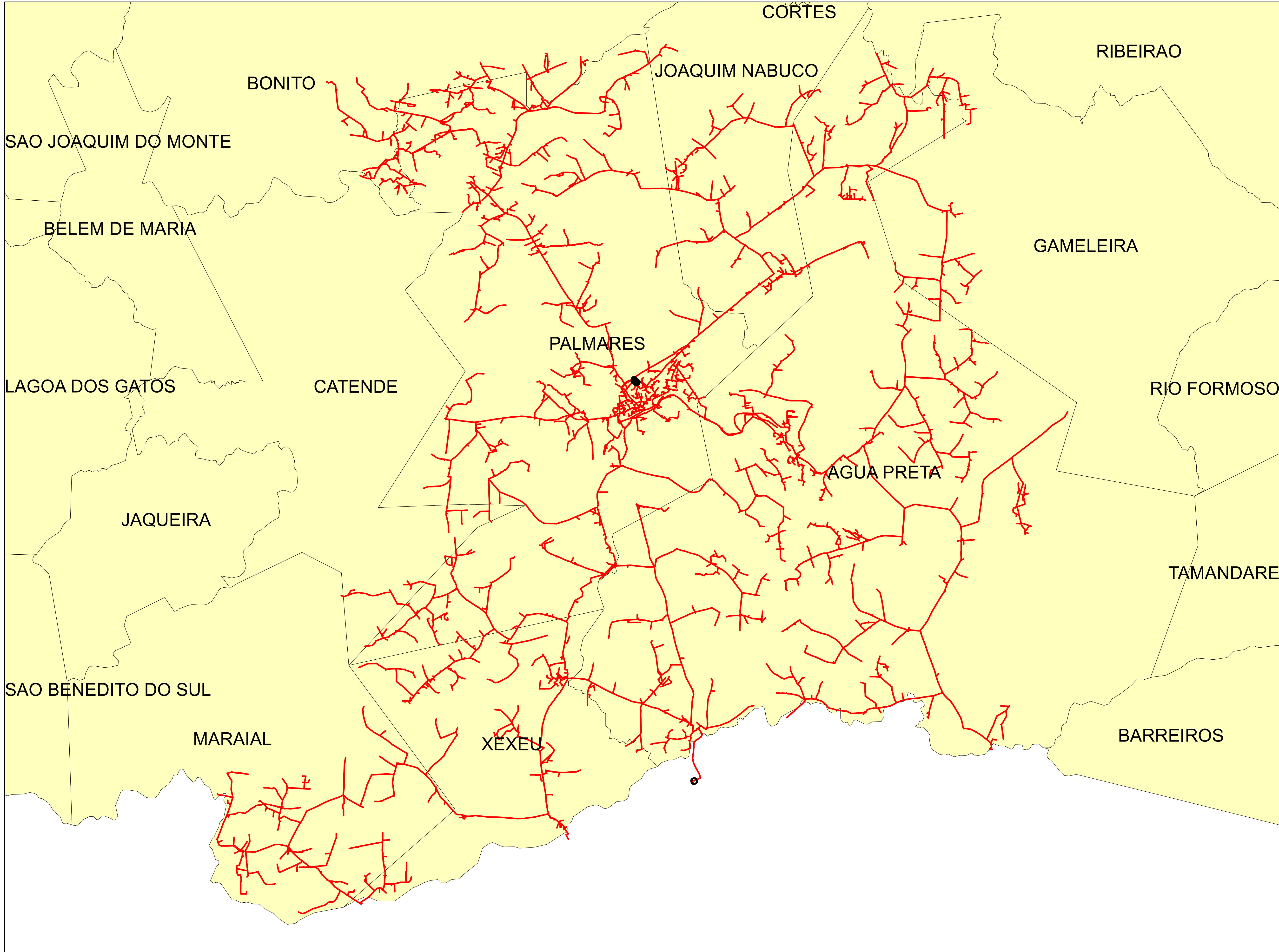
	Descrição:	
	CONJUNTO:	
	Elaborado por:	Setor:
Data:	RBBS	RBBS
28/07/2022	Fonte dos dados:	Escala:
	GSE	1:12.070






Legendas

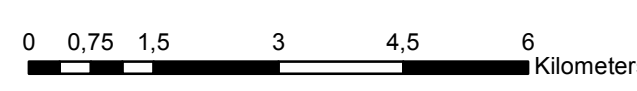
- SUBESTAÇÃO
- ALIMENTADOR
- MUNICIPIO

	Descrição:	
	CONJUNTO:	
	Elaborado por:	Setor:
Data:	RBBS	RBBS
28/07/2022	Fonte dos dados:	Escala:
	GSE	1:46.100

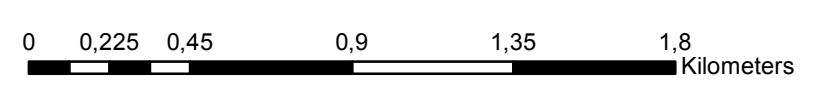
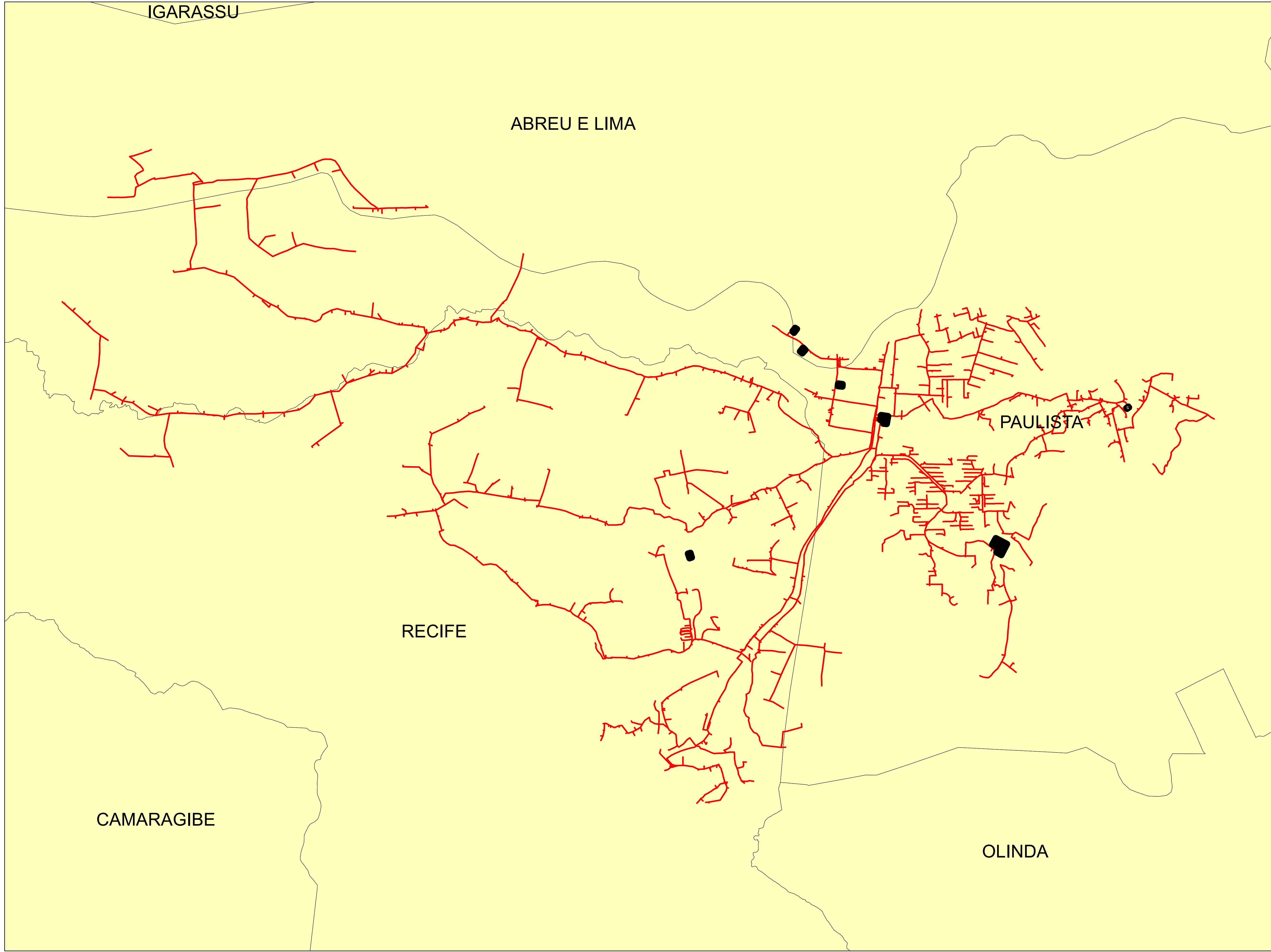


Legendas

-  SUBESTAÇÃO
-  ALIMENTADOR
-  MUNICIPIO



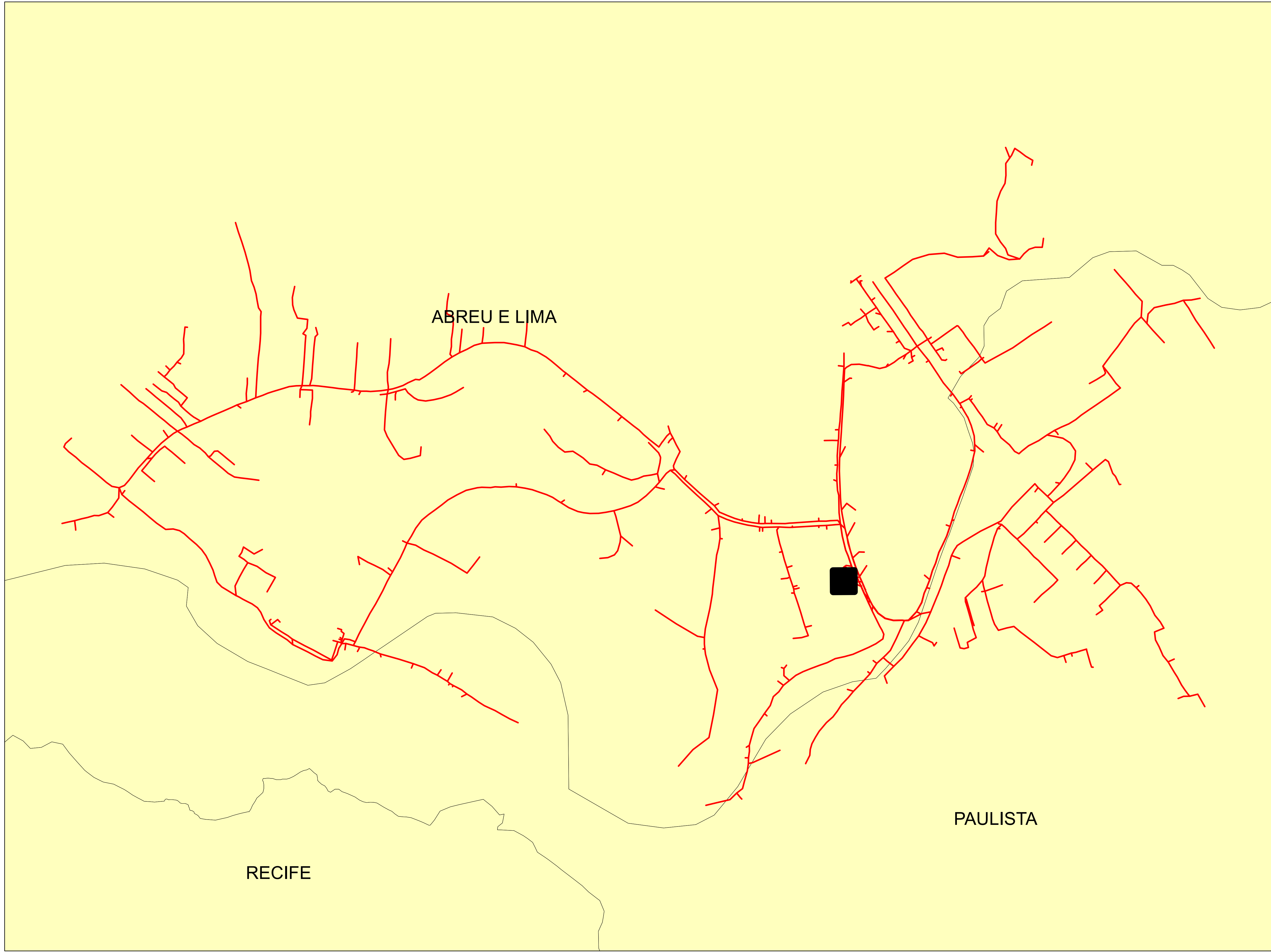
	Descrição:	
	CONJUNTO:	
	Elaborado por:	Setor:
Data:	RBBS	RBBS
28/07/2022	Fonte dos dados:	Escala:
	GSE	1:90.800






Legendas

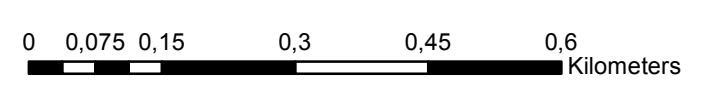
- SUBESTAÇÃO
- ALIMENTADOR
- MUNICIPIO

	Descrição:	
	CONJUNTO:	
	Elaborado por:	Setor:
Data:	RBBS	RBBS
28/07/2022	Fonte dos dados:	Escala:
	GSE	1:21.050

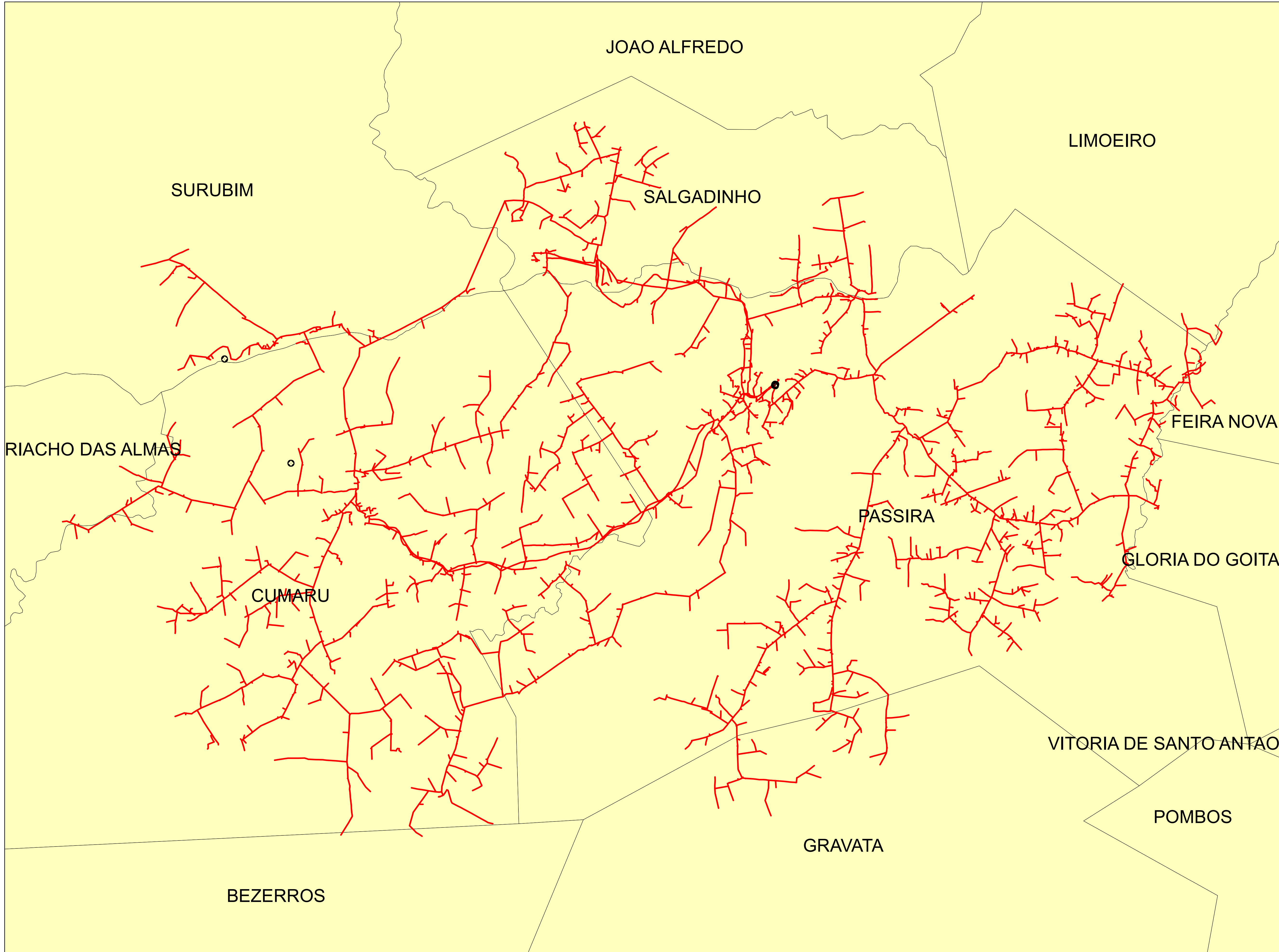


Legendas

-  SUBESTAÇÃO
-  ALIMENTADOR
-  MUNICIPIO

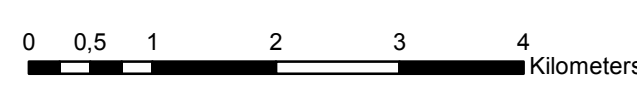


	Descrição:	
	CONJUNTO:	
	Elaborado por:	Setor:
Data:	RBBS	RBBS
28/07/2022	Fonte dos dados:	Escala:
	GSE	1:8.510

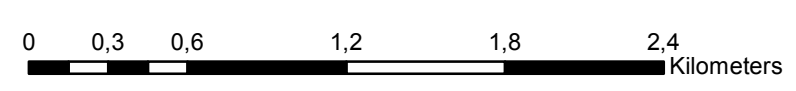
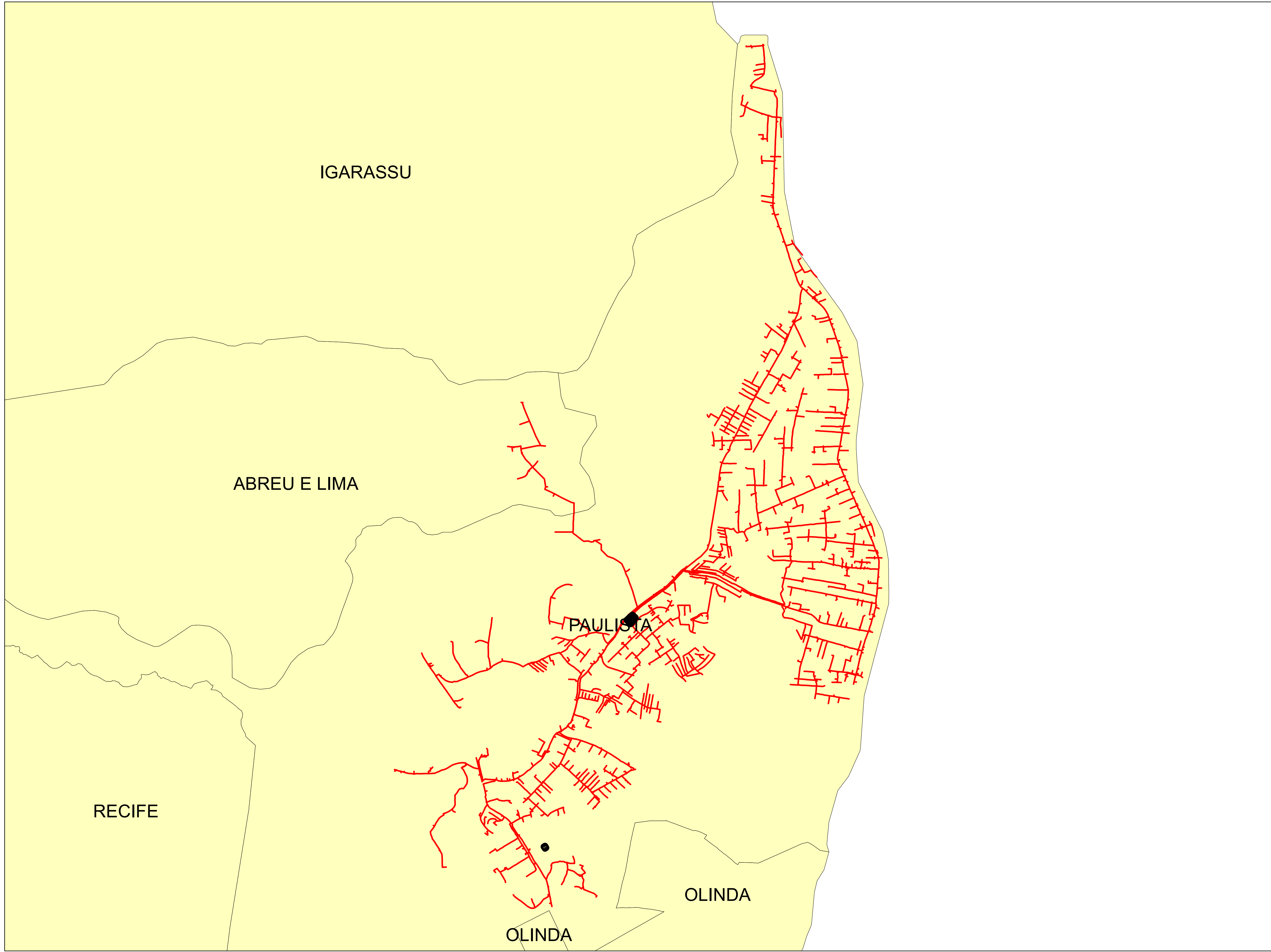


Legendas

- SUBESTAÇÃO
- ALIMENTADOR
- MUNICIPIO



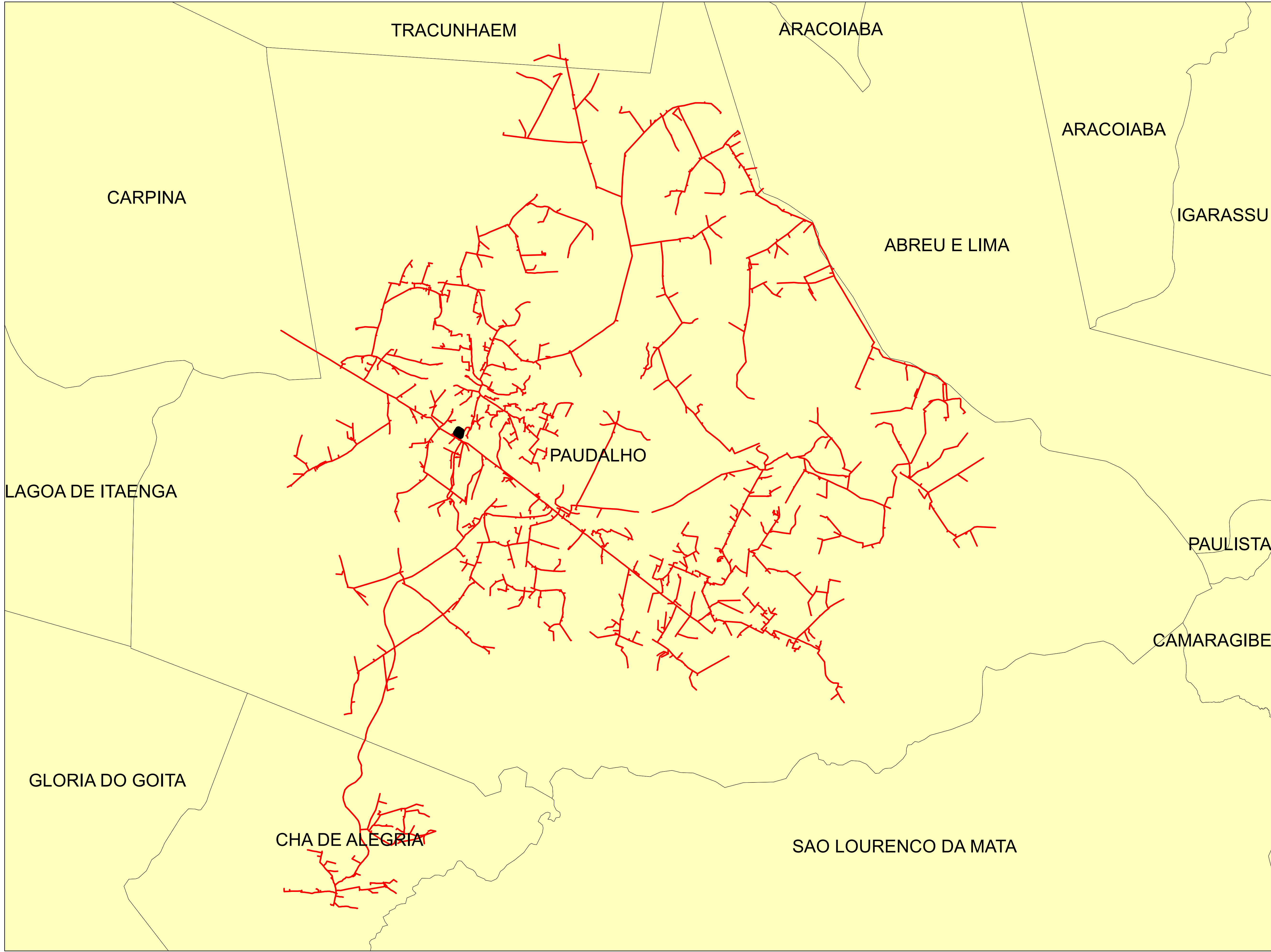
	Descrição:	
	CONJUNTO:	
	Elaborado por:	Setor:
Data:	RBBS	RBBS
28/07/2022	Fonte dos dados:	Escala:
	GSE	1:61.130






Legendas

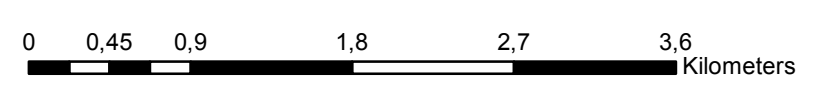
- SUBESTAÇÃO
- ALIMENTADOR
- MUNICIPIO

	Descrição:	
	CONJUNTO:	
	Elaborado por:	Setor:
Data:	RBBS	RBBS
28/07/2022	Fonte dos dados:	Escala:
	GSE	1:28.580

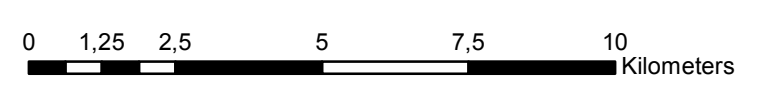
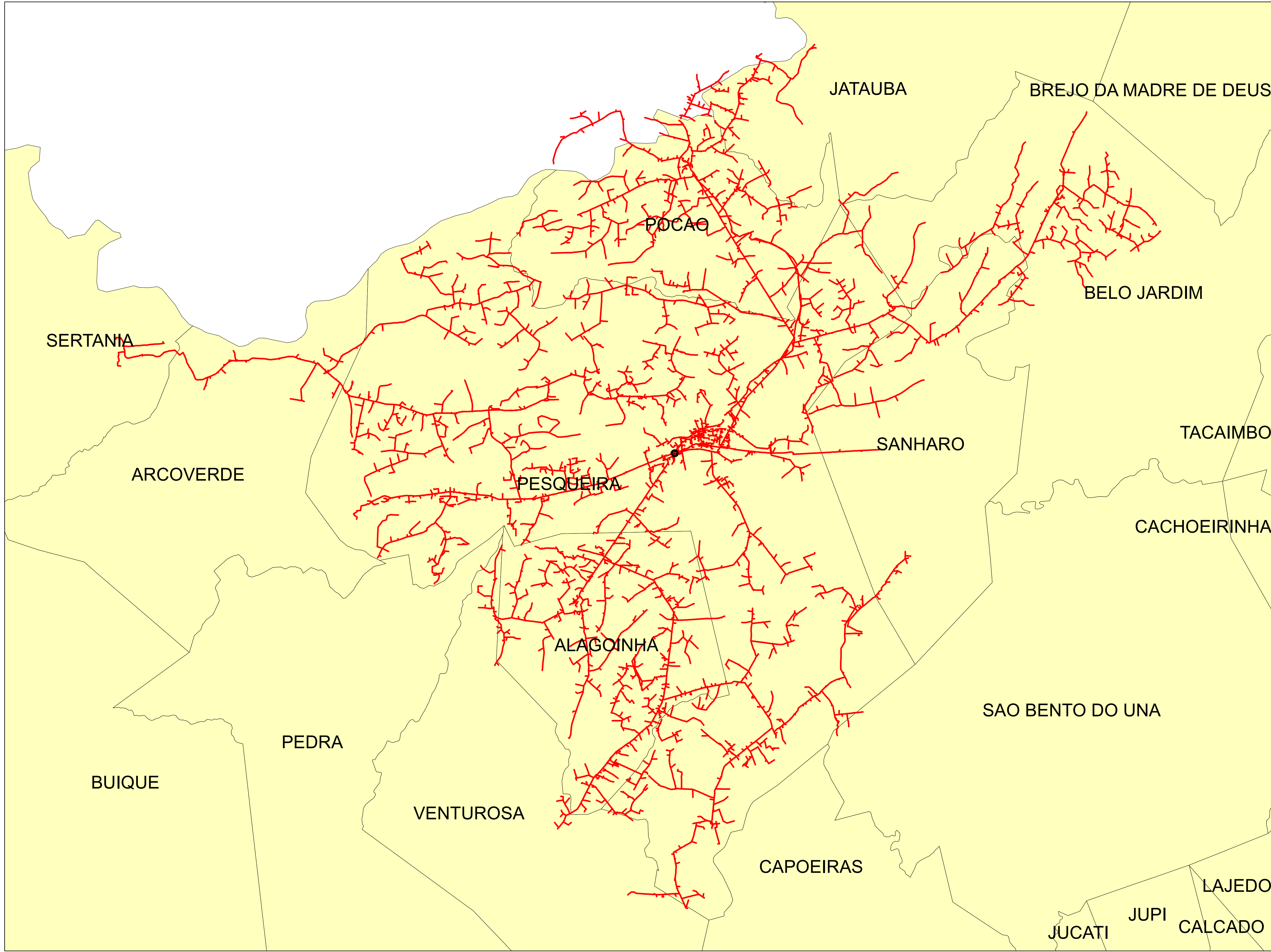


Legendas

-  SUBESTAÇÃO
-  ALIMENTADOR
-  MUNICIPIO



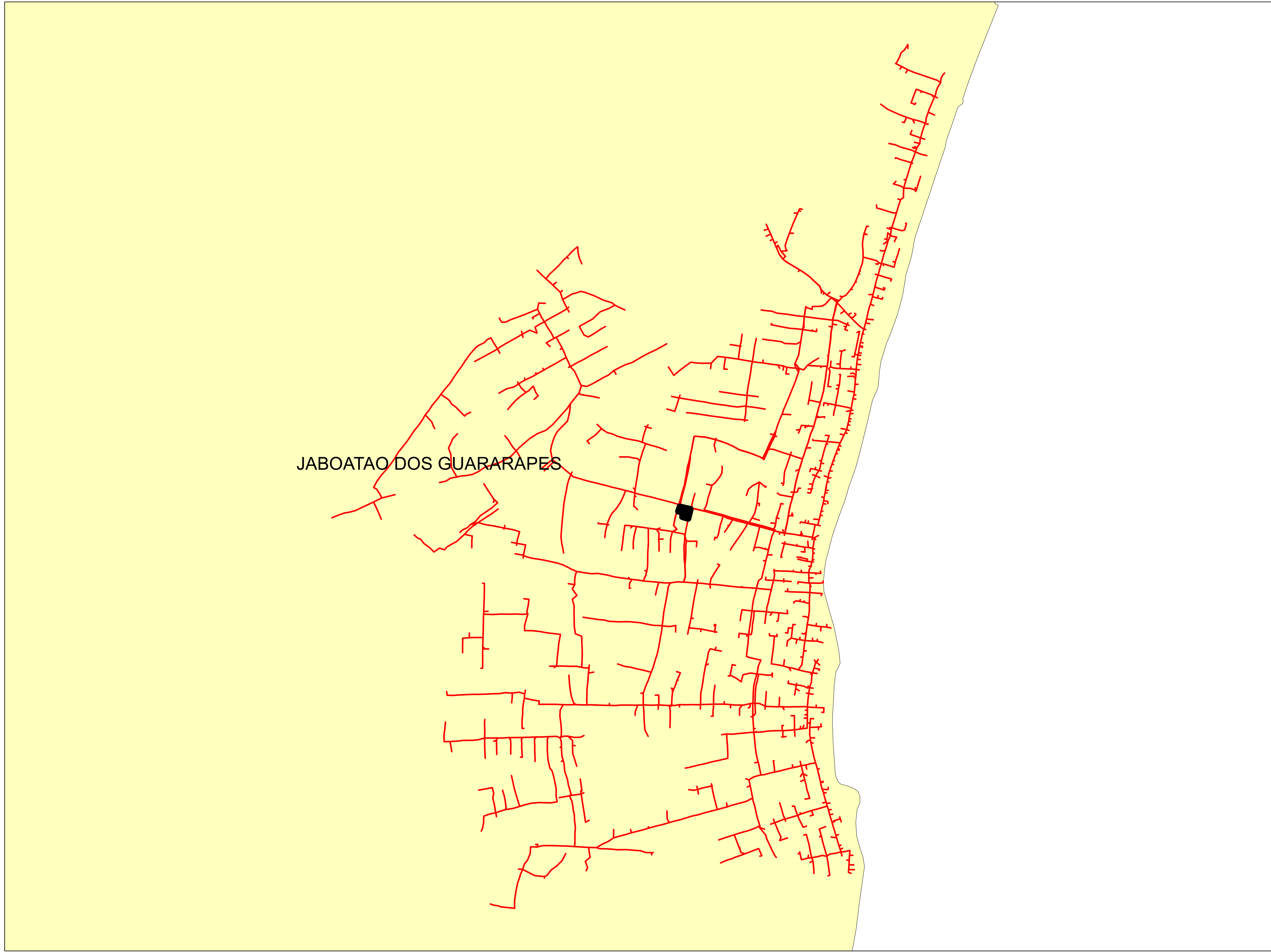
	Descrição:	
	CONJUNTO:	
	Elaborado por:	Setor:
Data:	RBBS	RBBS
28/07/2022	Fonte dos dados:	Escala:
	GSE	1:42.040






Legendas

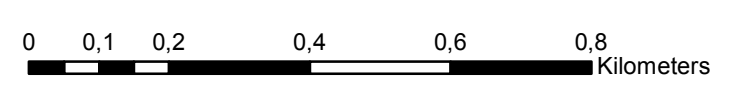
- SUBESTAÇÃO
- ALIMENTADOR
- MUNICIPIO

	Descrição:	
	CONJUNTO:	
	Elaborado por:	Setor:
Data:	RBBS	RBBS
28/07/2022	Fonte dos dados:	Escala:
	GSE	1:128.880


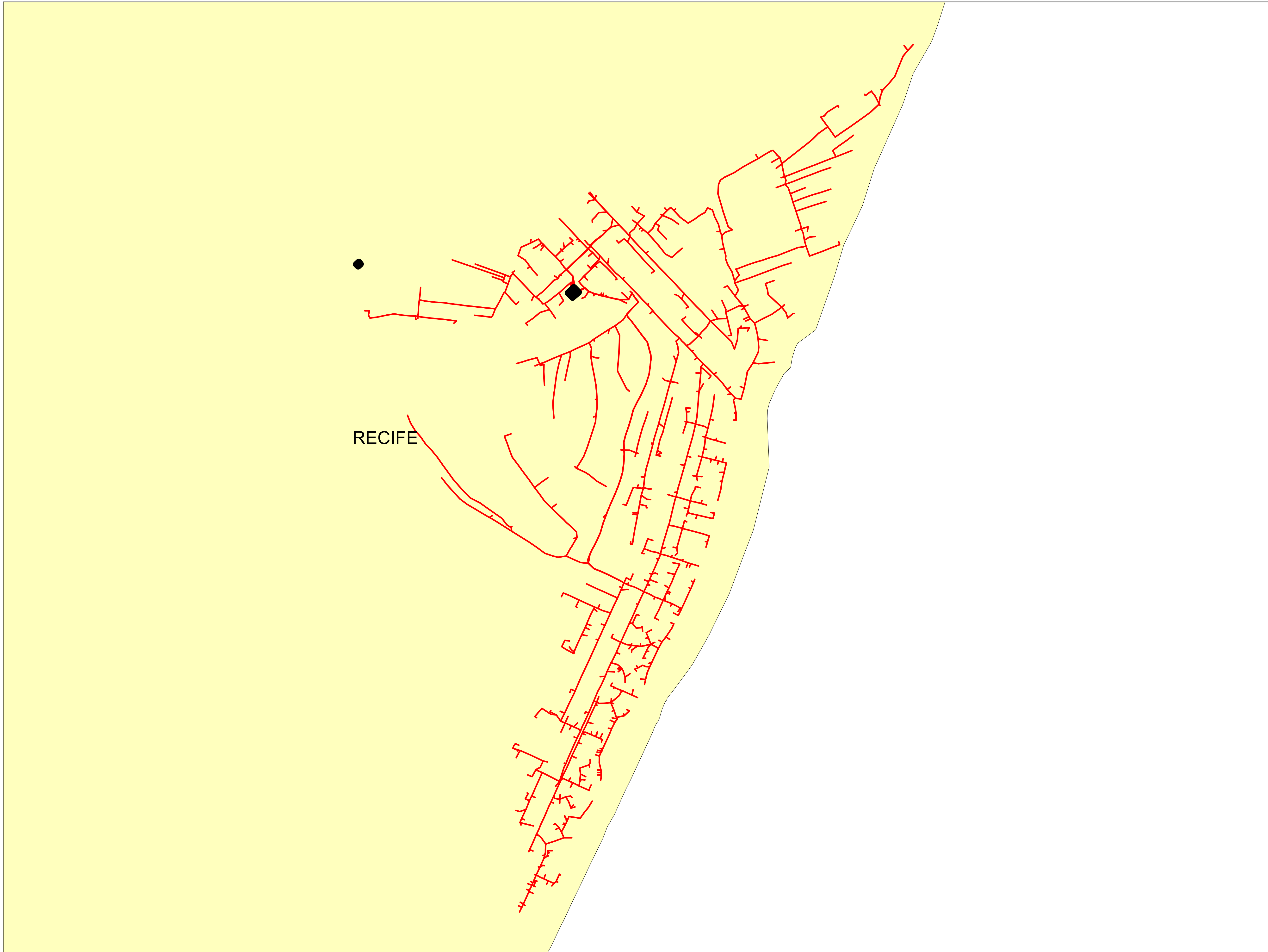


Legendas

-  SUBESTAÇÃO
-  ALIMENTADOR
-  MUNICIPIO

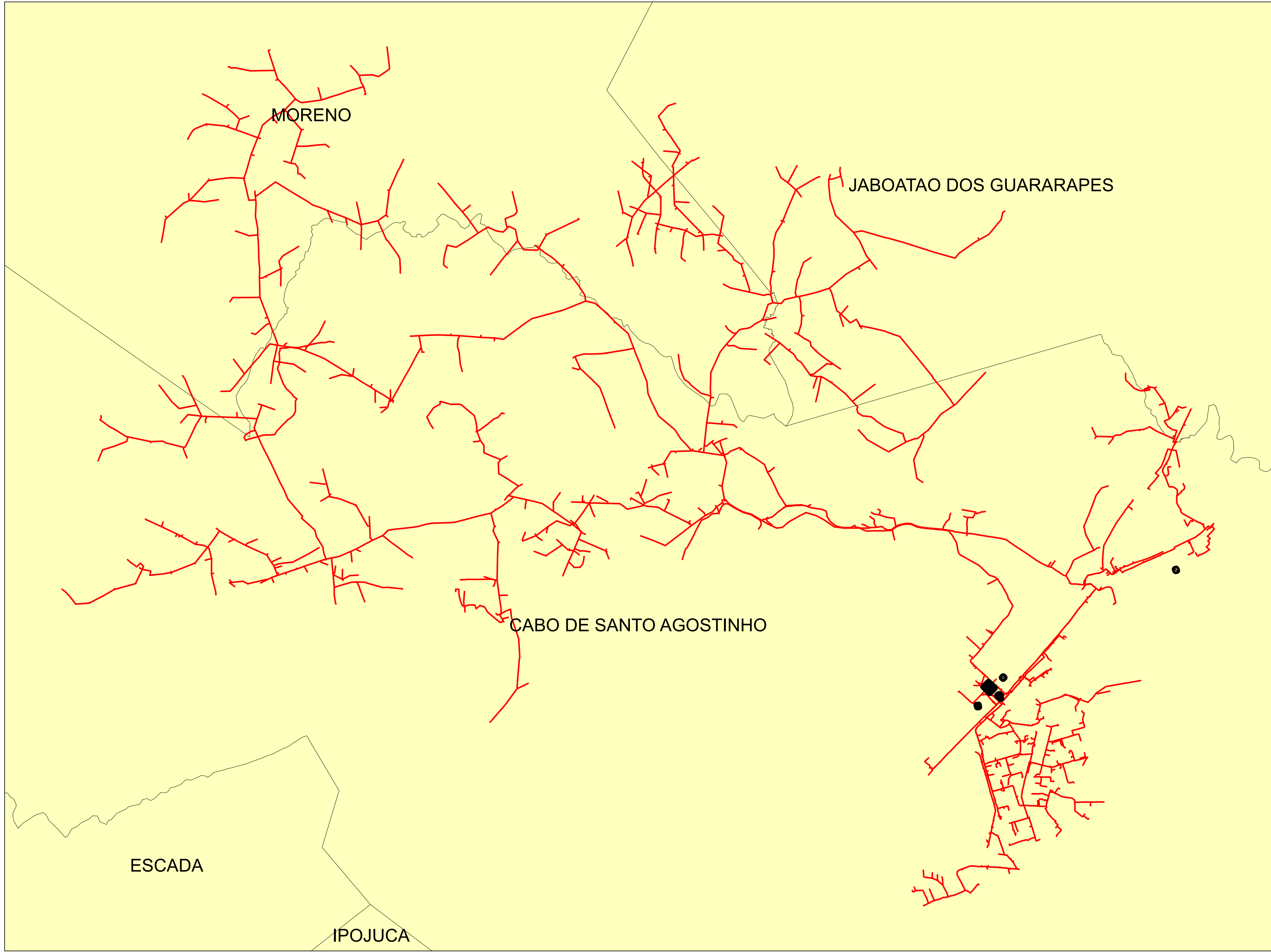


	Descrição:	
	CONJUNTO:	
	Elaborado por:	Setor:
Data:	RBBS	RBBS
28/07/2022	Fonte dos dados:	Escala:
	GSE	1:10.750



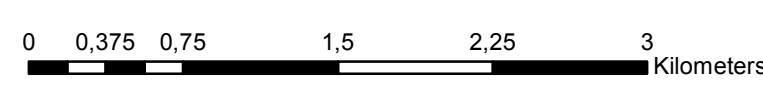
Legendas	
	SUBESTAÇÃO
	ALIMENTADOR
	MUNICIPIO

	Descrição:	
	CONJUNTO:	
	Elaborado por:	Setor:
Data:	RBBS	RBBS
28/07/2022	Fonte dos dados:	Escala:
	GSE	1:7.740

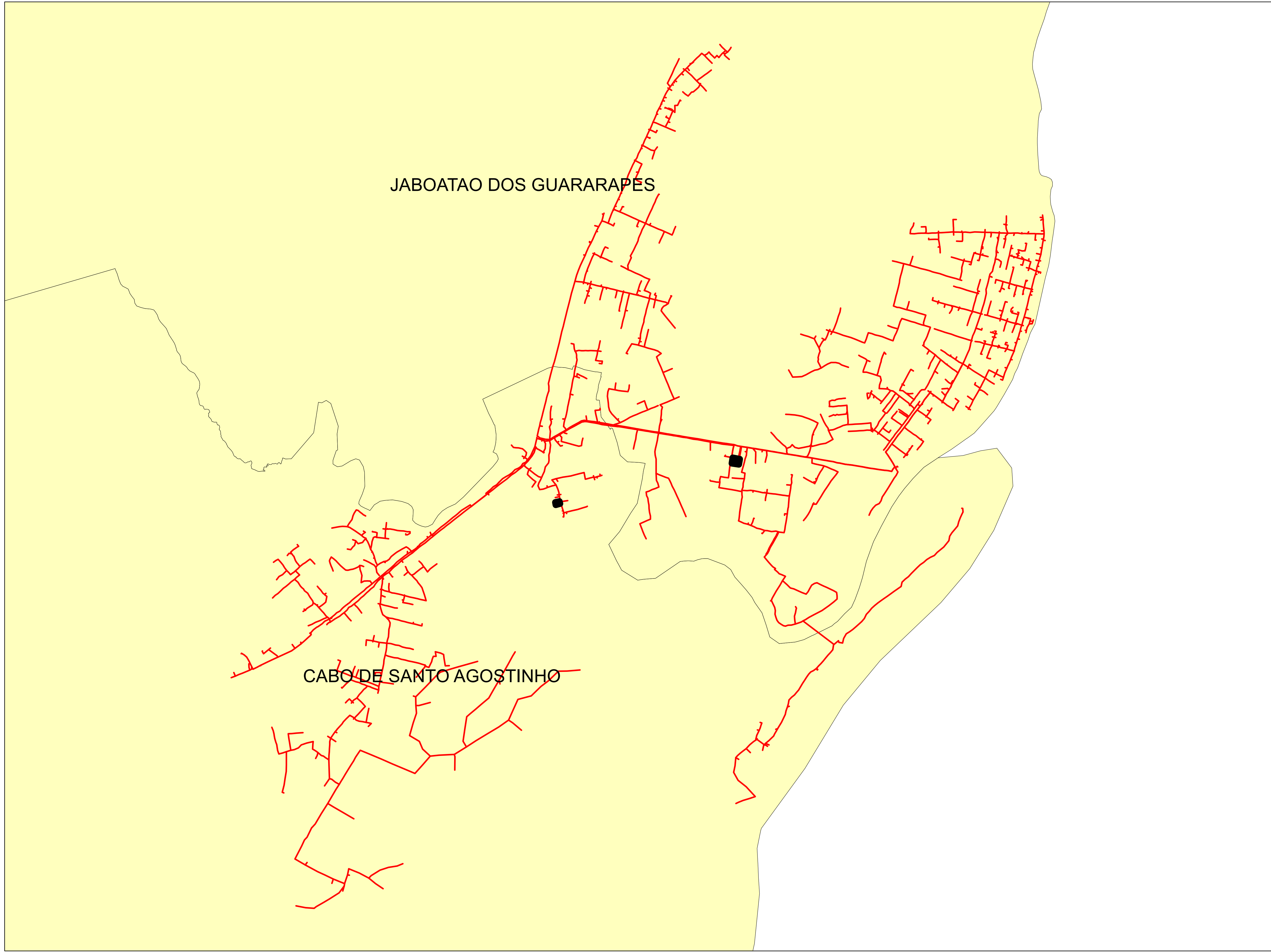


Legendas

-  SUBESTAÇÃO
-  ALIMENTADOR
-  MUNICIPIO






	Descrição:	
	CONJUNTO:	
	Elaborado por:	Setor:
Data:	RBBS	RBBS
28/07/2022	Fonte dos dados:	Escala:
	GSE	1:36.660

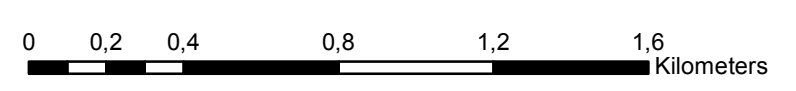


JABOATAO DOS GUARARAPES

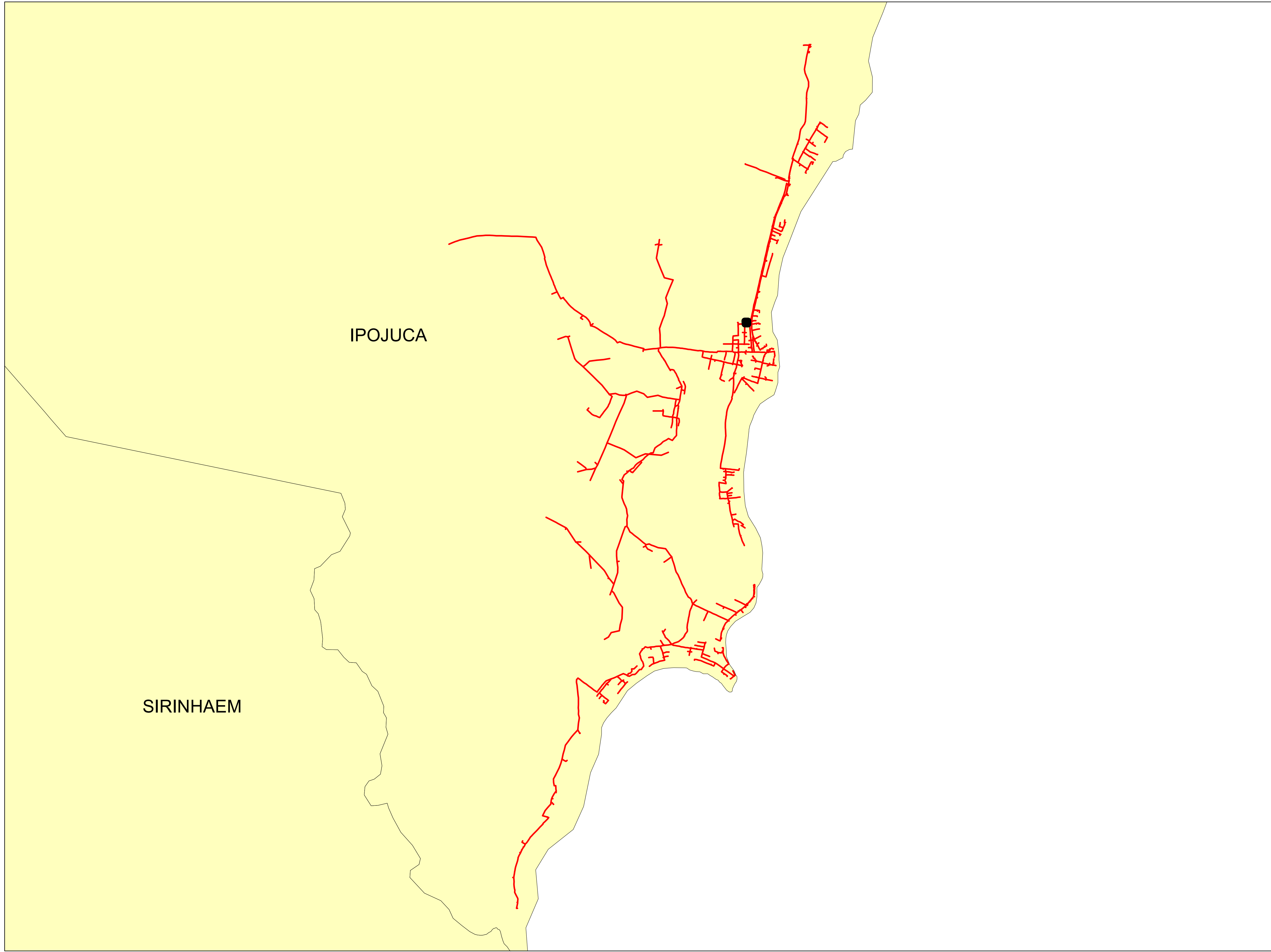
CABO DE SANTO AGOSTINHO

Legendas

-  SUBESTAÇÃO
-  ALIMENTADOR
-  MUNICIPIO






	Descrição:	
	CONJUNTO:	
	Elaborado por:	Setor:
Data:	RBBS	RBBS
28/07/2022	Fonte dos dados:	Escala:
	GSE	1:19.510

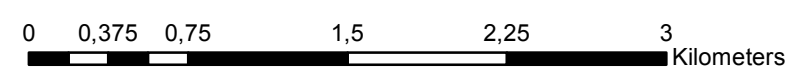


SIRINHAEM

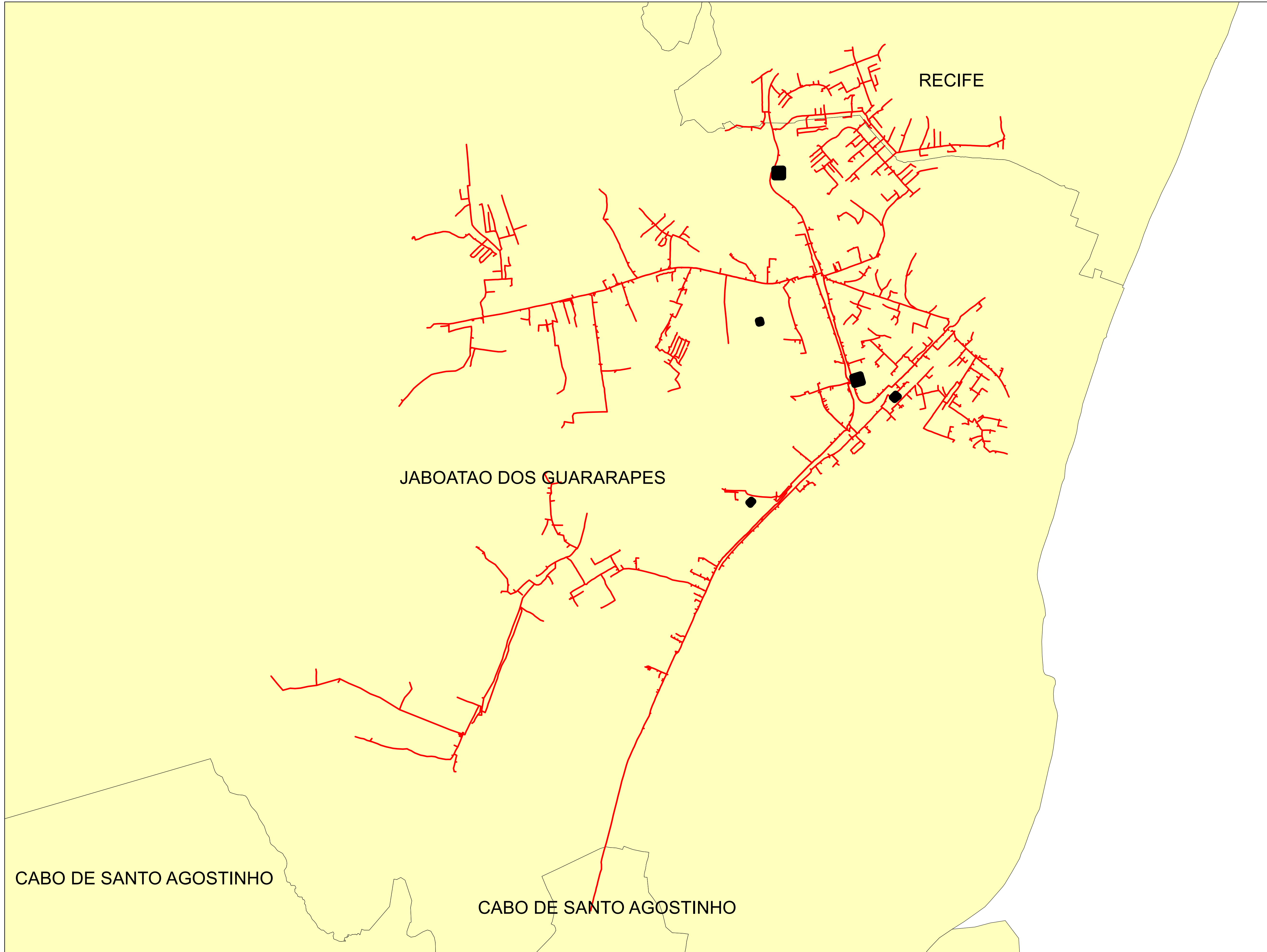
IPOJUCA

Legendas

-  SUBESTAÇÃO
-  ALIMENTADOR
-  MUNICIPIO

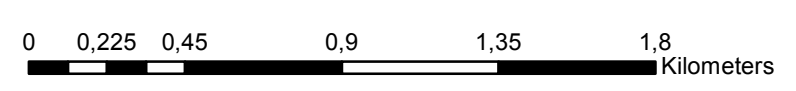


	Descrição:	
	CONJUNTO:	
	Elaborado por:	Setor:
Data:	RBBS	RBBS
28/07/2022	Fonte dos dados:	Escala:
	GSE	1:35.570

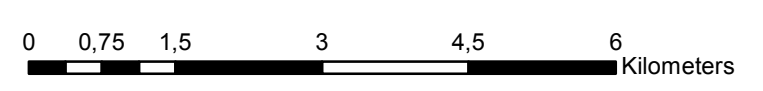
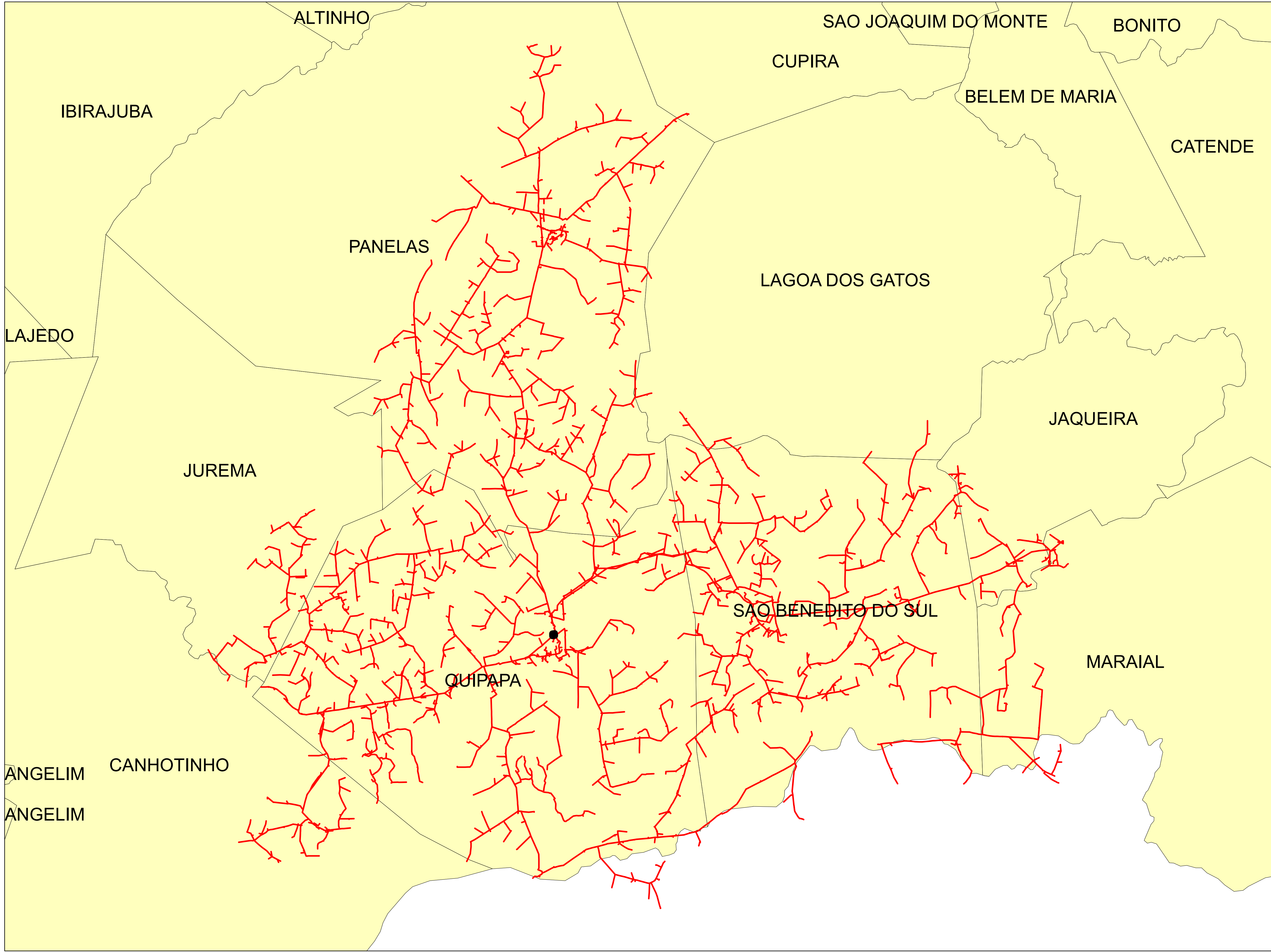


Legendas




- SUBESTAÇÃO
- ALIMENTADOR
- MUNICIPIO



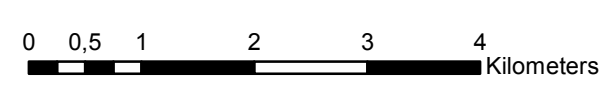
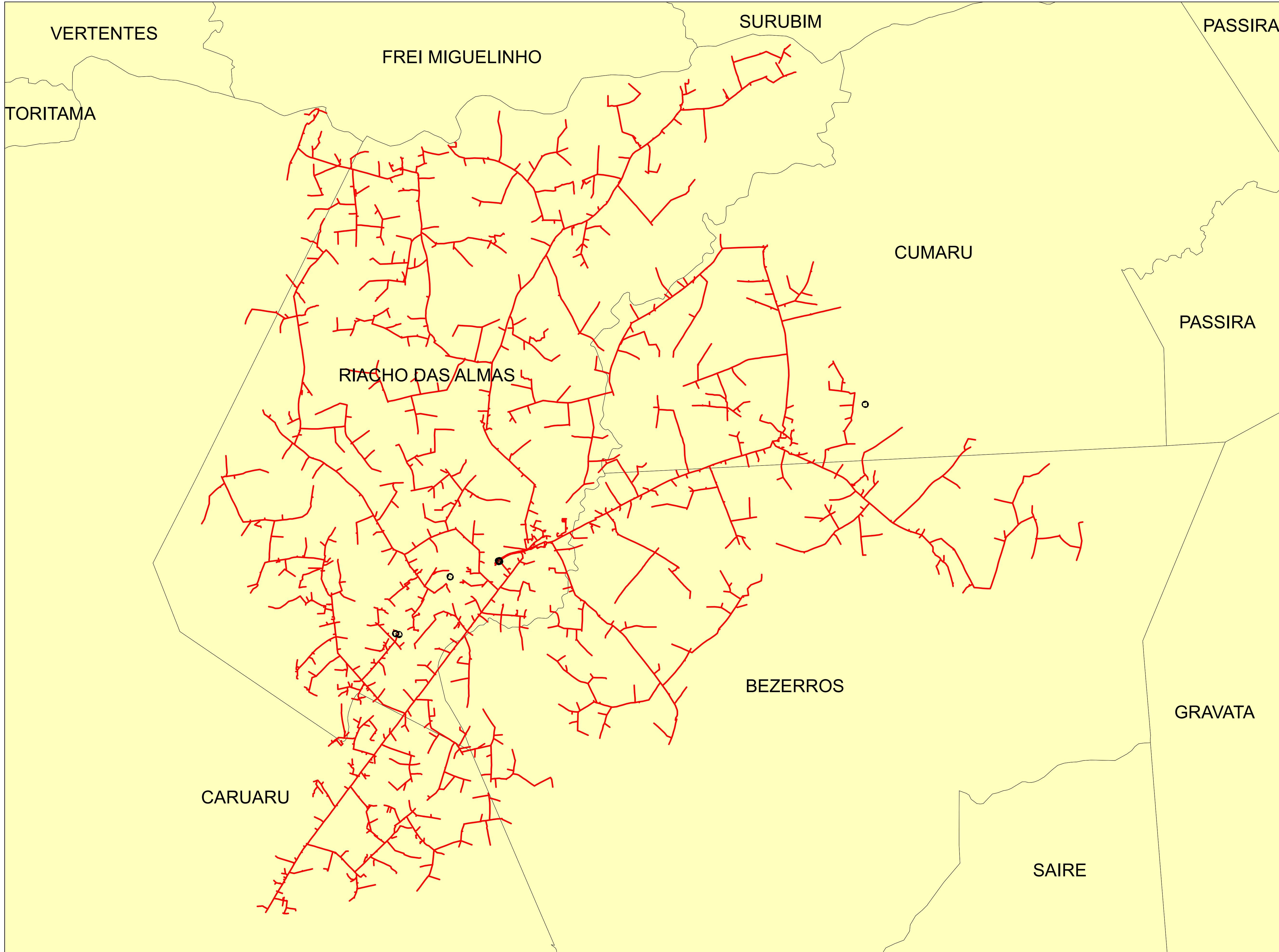
	Descrição:	
	CONJUNTO:	
	Elaborado por:	Setor:
Data:	RBBS	RBBS
28/07/2022	Fonte dos dados:	Escala:
	GSE	1:21.710



Legendas

-  SUBESTAÇÃO
-  ALIMENTADOR
-  MUNICIPIO

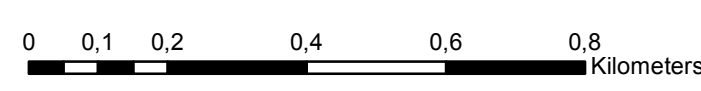
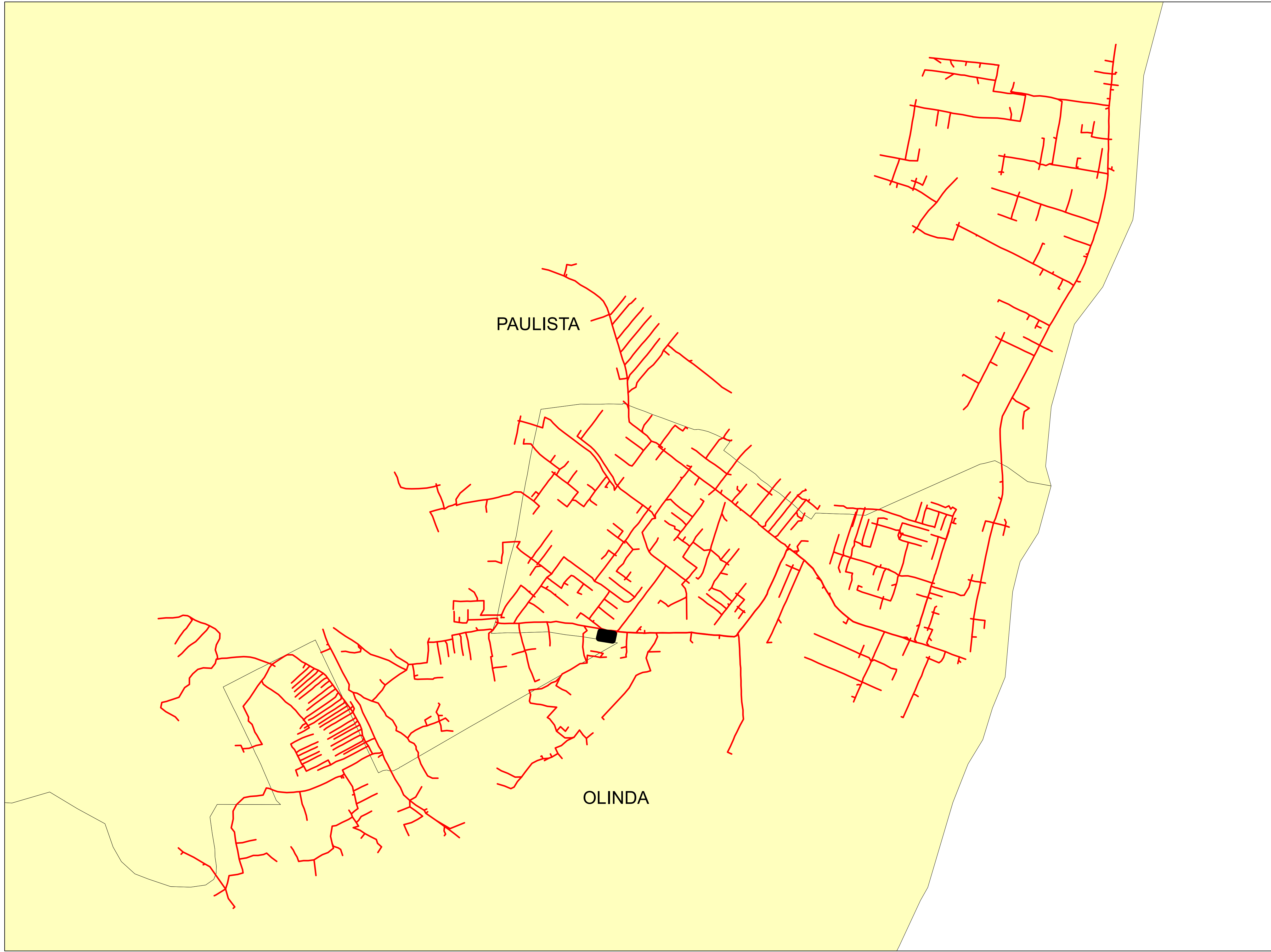
	Descrição:	
	CONJUNTO:	
	Elaborado por:	Setor:
Data:	RBBS	RBBS
28/07/2022	Fonte dos dados:	Escala:
	GSE	1:77.290



Legendas

- SUBESTAÇÃO
- ALIMENTADOR
- MUNICIPIO

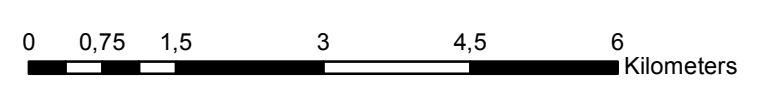
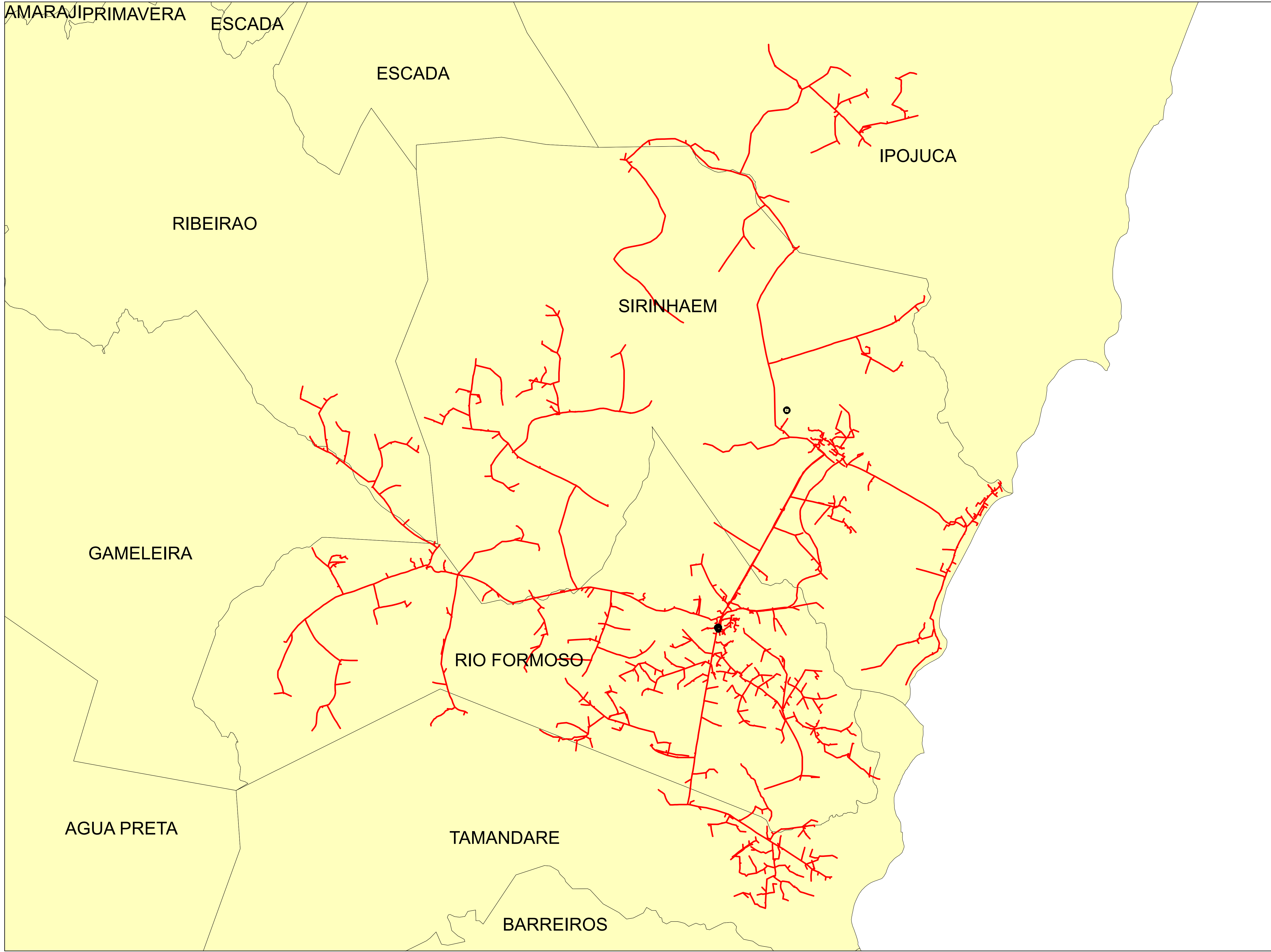
	Descrição:	
	CONJUNTO:	
	Elaborado por:	Setor:
Data:	RBBS	RBBS
28/07/2022	Fonte dos dados:	Escala:
	GSE	1:66.990



Legendas

- SUBESTAÇÃO
- ALIMENTADOR
- MUNICIPIO

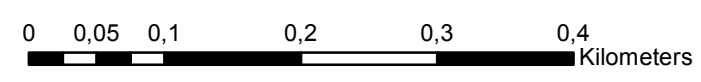
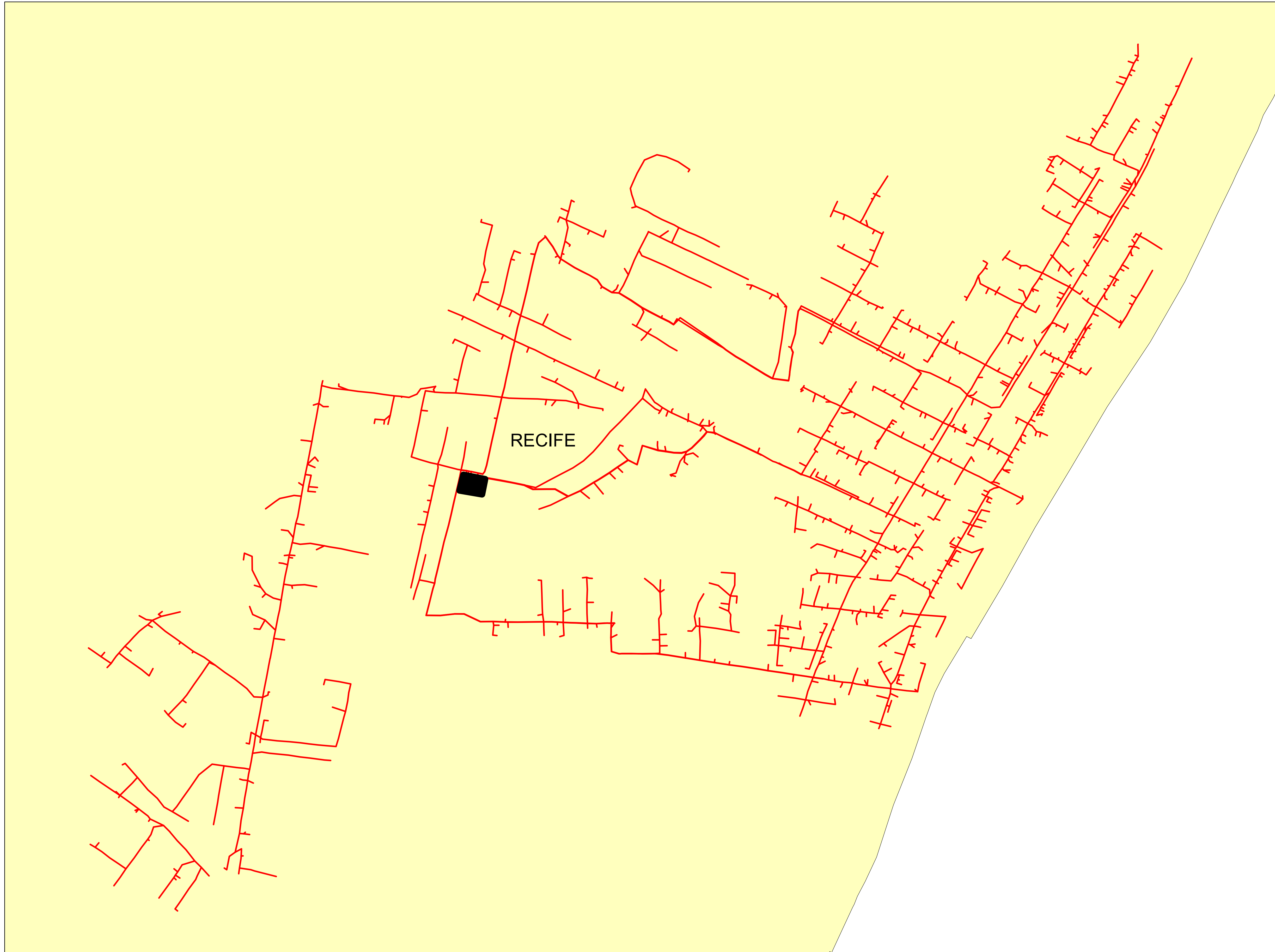
	Descrição:	
	CONJUNTO:	
	Elaborado por:	Setor:
Data:	RBBS	RBBS
28/07/2022	Fonte dos dados:	Escala:
	GSE	1:10.870



Legendas

- SUBESTAÇÃO
- ALIMENTADOR
- MUNICIPIO

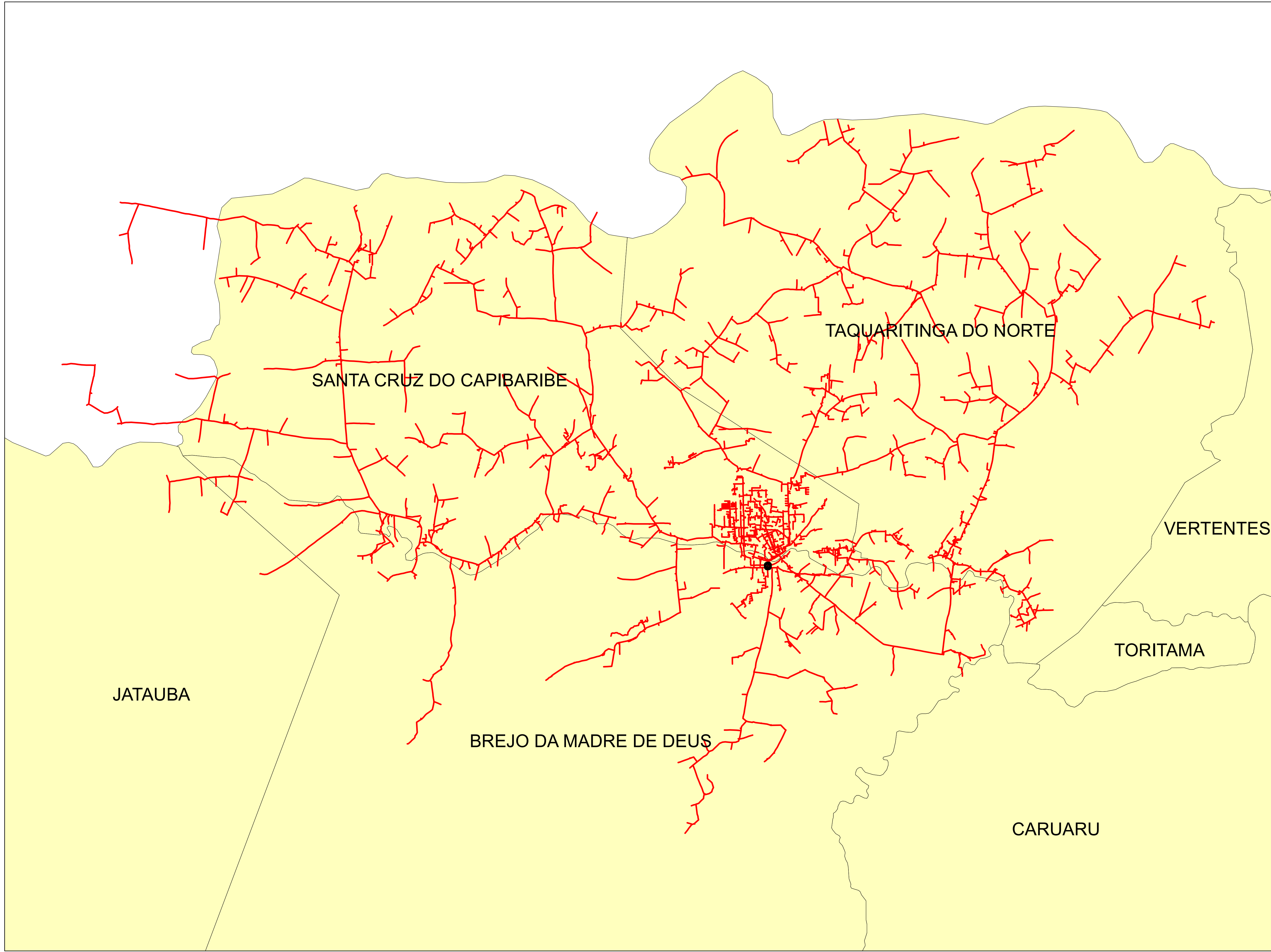
	Descrição:	
	CONJUNTO:	
	Elaborado por:	Setor:
Data:	RBBS	RBBS
28/07/2022	Fonte dos dados:	Escala:
	GSE	1:76.960






Legendas

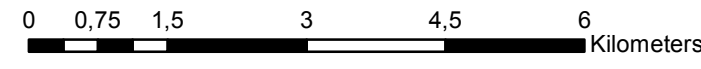
- SUBESTAÇÃO
- ALIMENTADOR
- MUNICIPIO

	Descrição:	
	CONJUNTO:	
	Elaborado por:	Setor:
Data:	RBBS	RBBS
28/07/2022	Fonte dos dados:	Escala:
	GSE	1:5.550

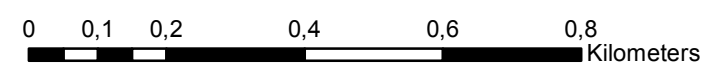
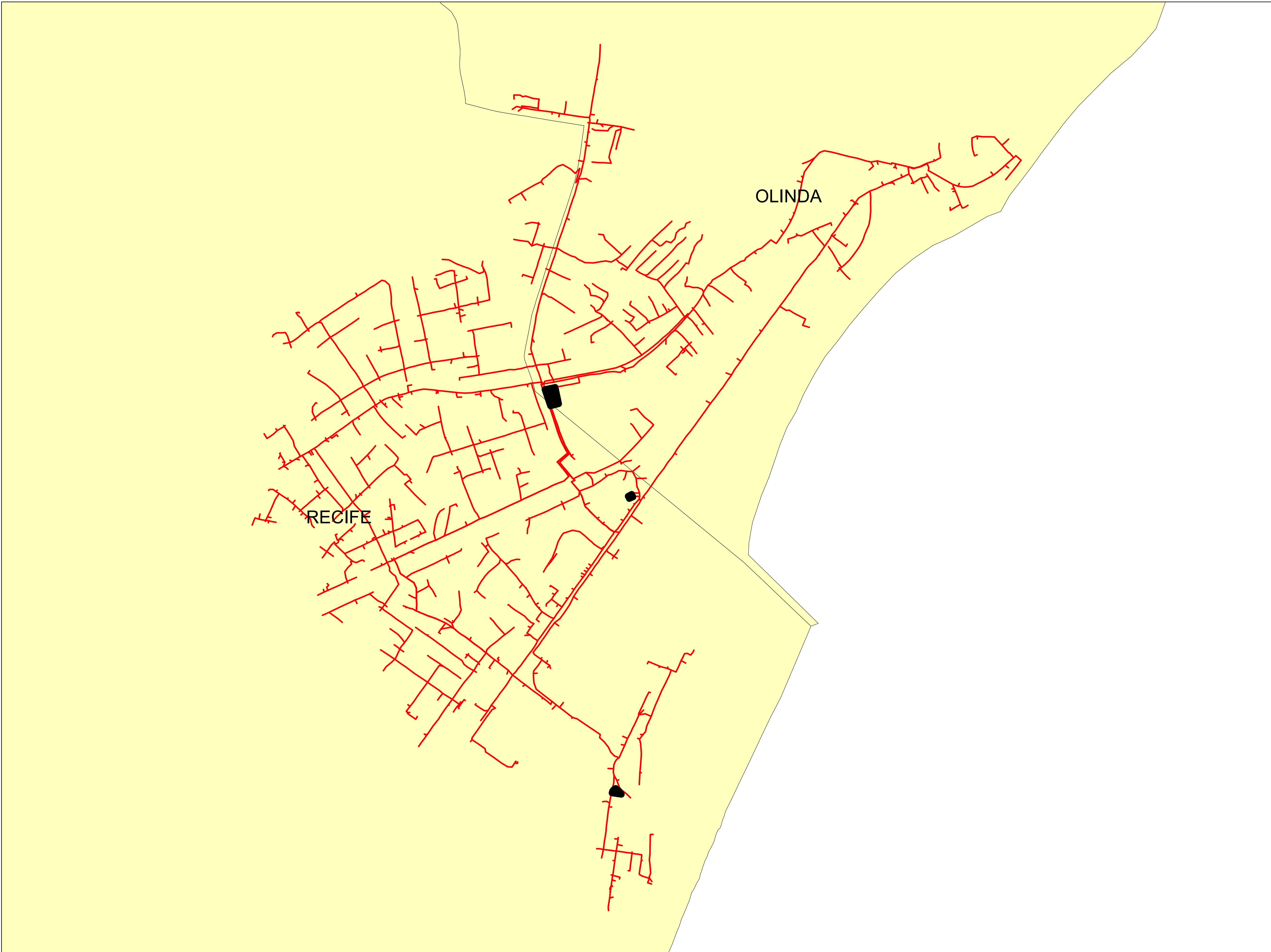


Legendas

-  SUBESTAÇÃO
-  ALIMENTADOR
-  MUNICIPIO



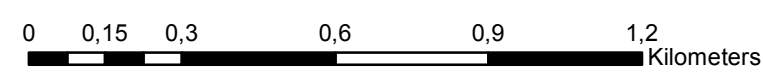
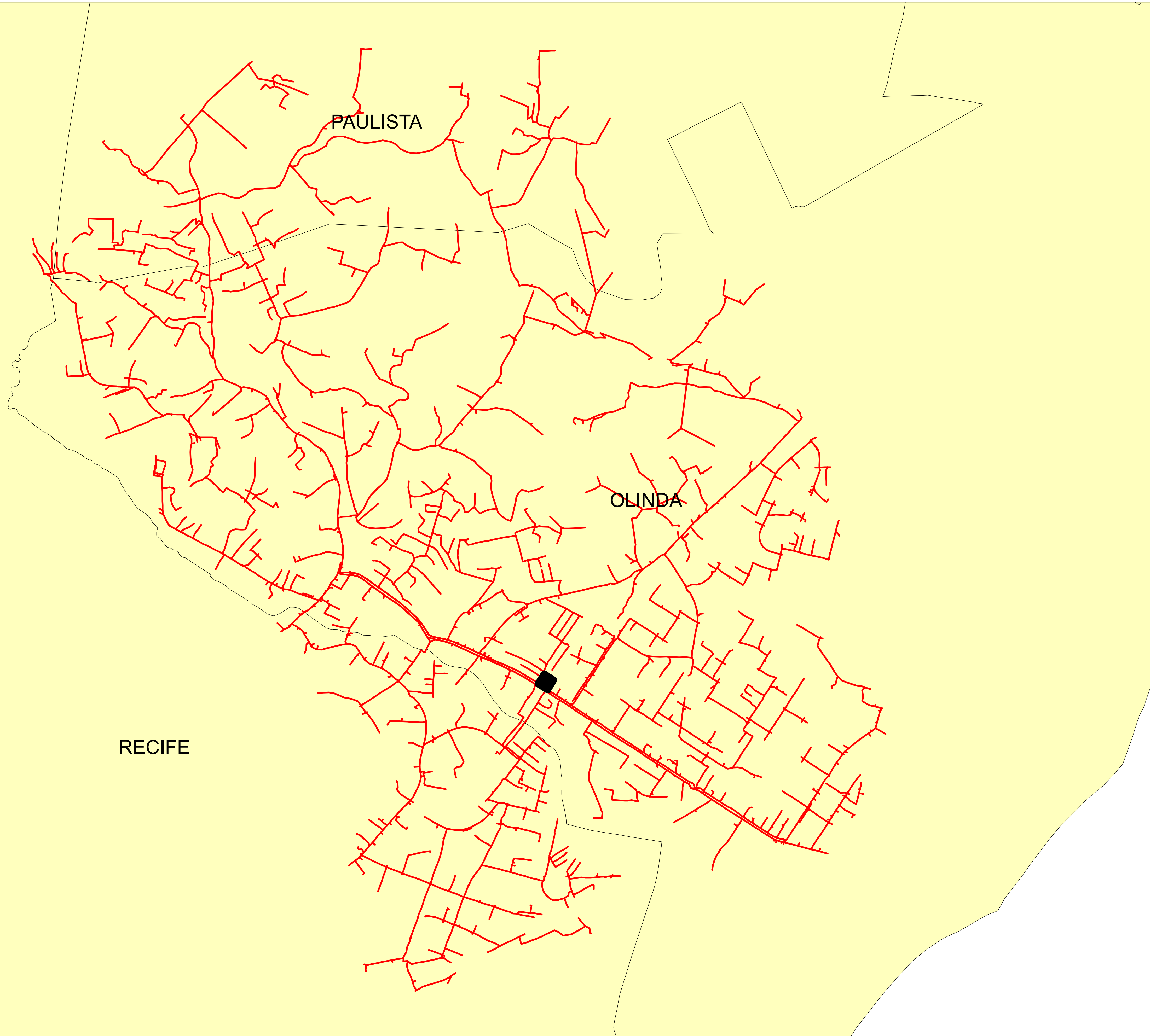
	Descrição:	
	CONJUNTO:	
	Elaborado por:	Setor:
Data:	RBBS	RBBS
28/07/2022	Fonte dos dados:	Escala:
	GSE	1:81.610



Legendas

- SUBESTAÇÃO
- ALIMENTADOR
- MUNICIPIO

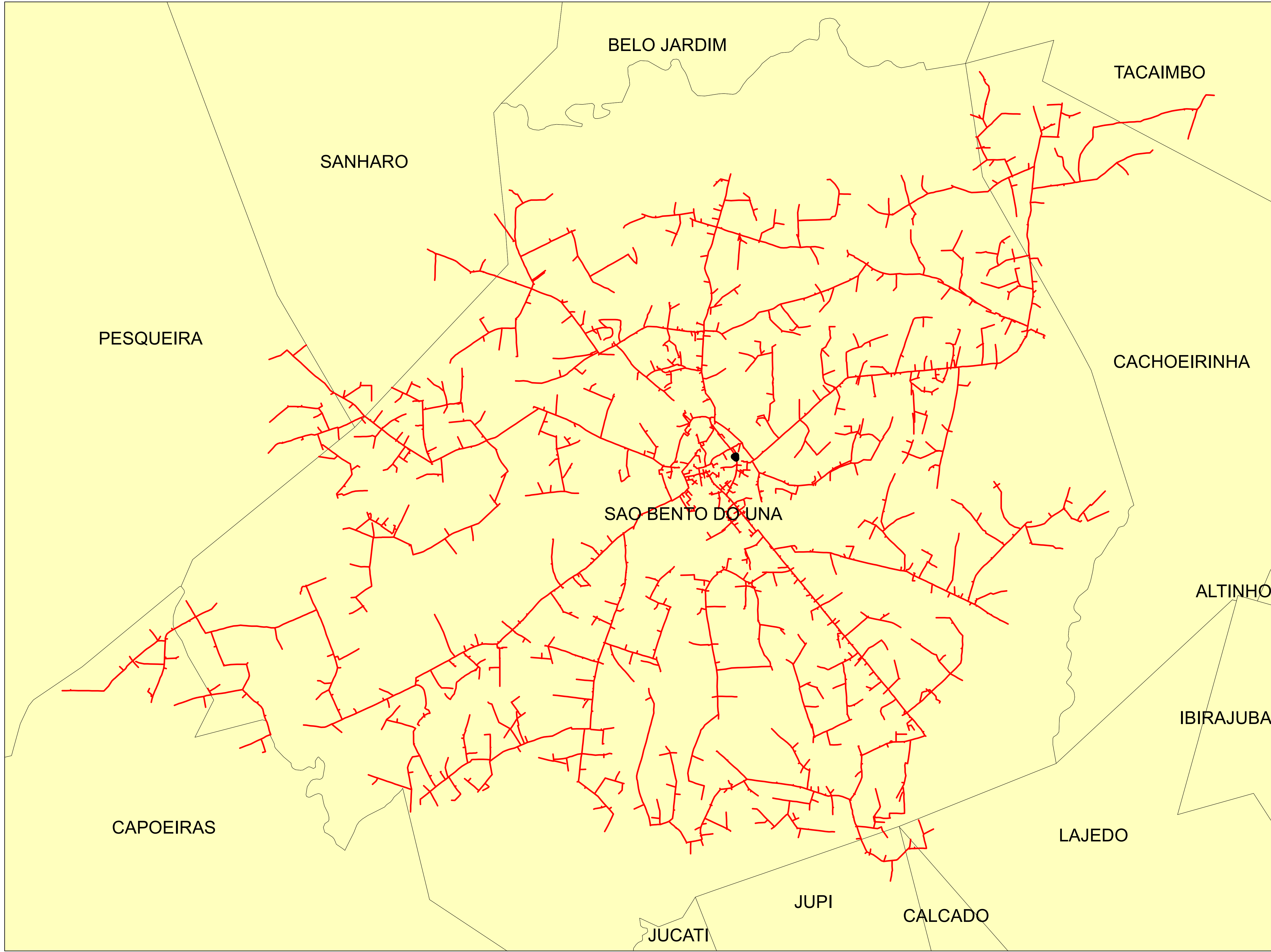
	Descrição:	
	CONJUNTO:	
	Elaborado por:	Setor:
Data:	RBBS	RBBS
28/07/2022	Fonte dos dados:	Escala:
	GSE	1:10.950






Legendas

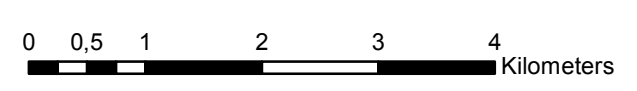
- SUBESTAÇÃO
- ALIMENTADOR
- MUNICIPIO

	Descrição:	
	CONJUNTO:	
	Elaborado por:	Setor:
Data:	RBBS	RBBS
28/07/2022	Fonte dos dados:	Escala:
	GSE	1:14.790

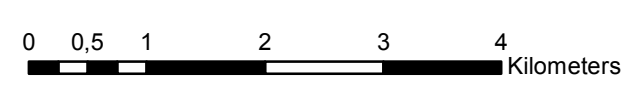
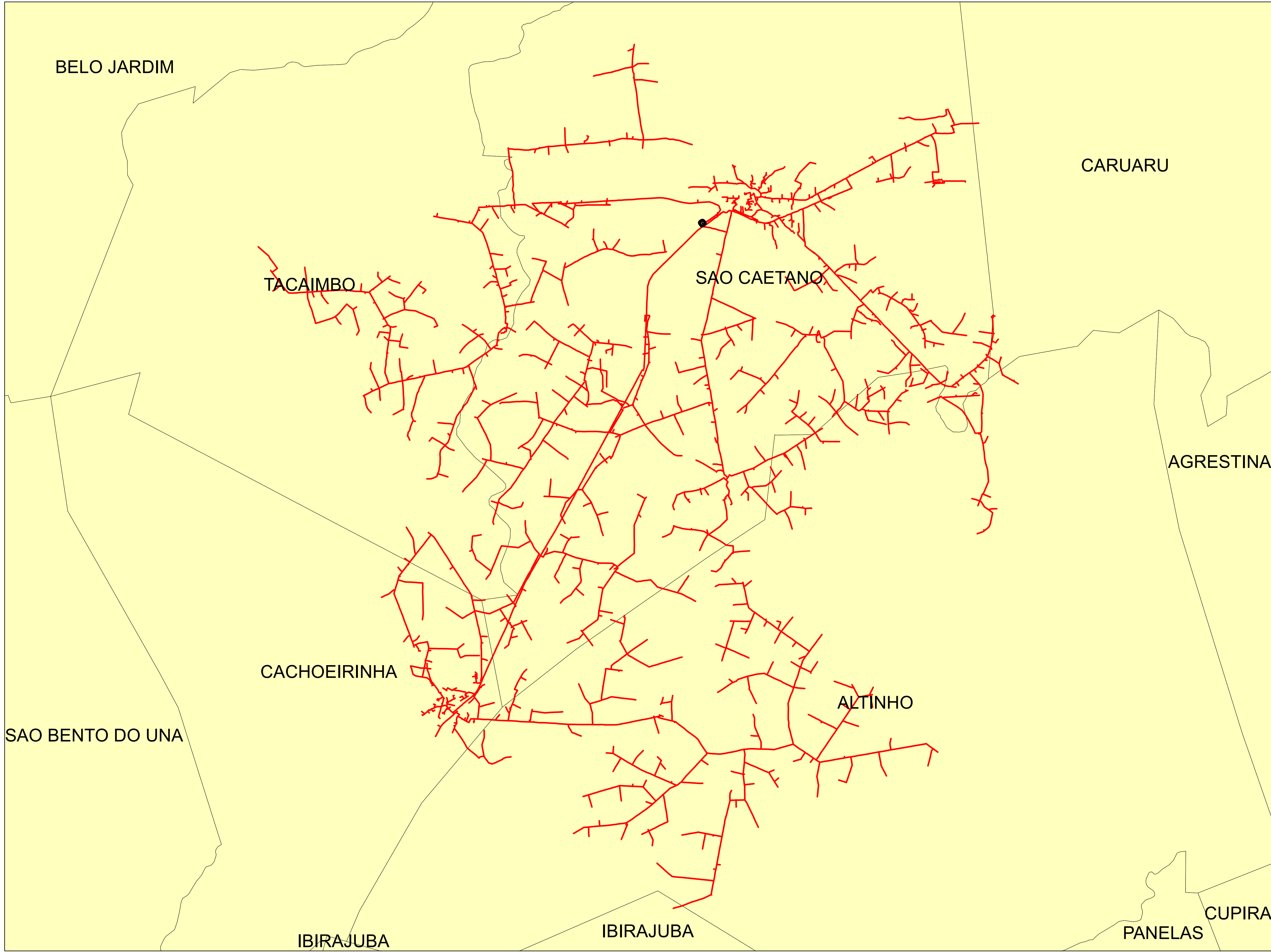


Legendas

-  SUBESTAÇÃO
-  ALIMENTADOR
-  MUNICIPIO



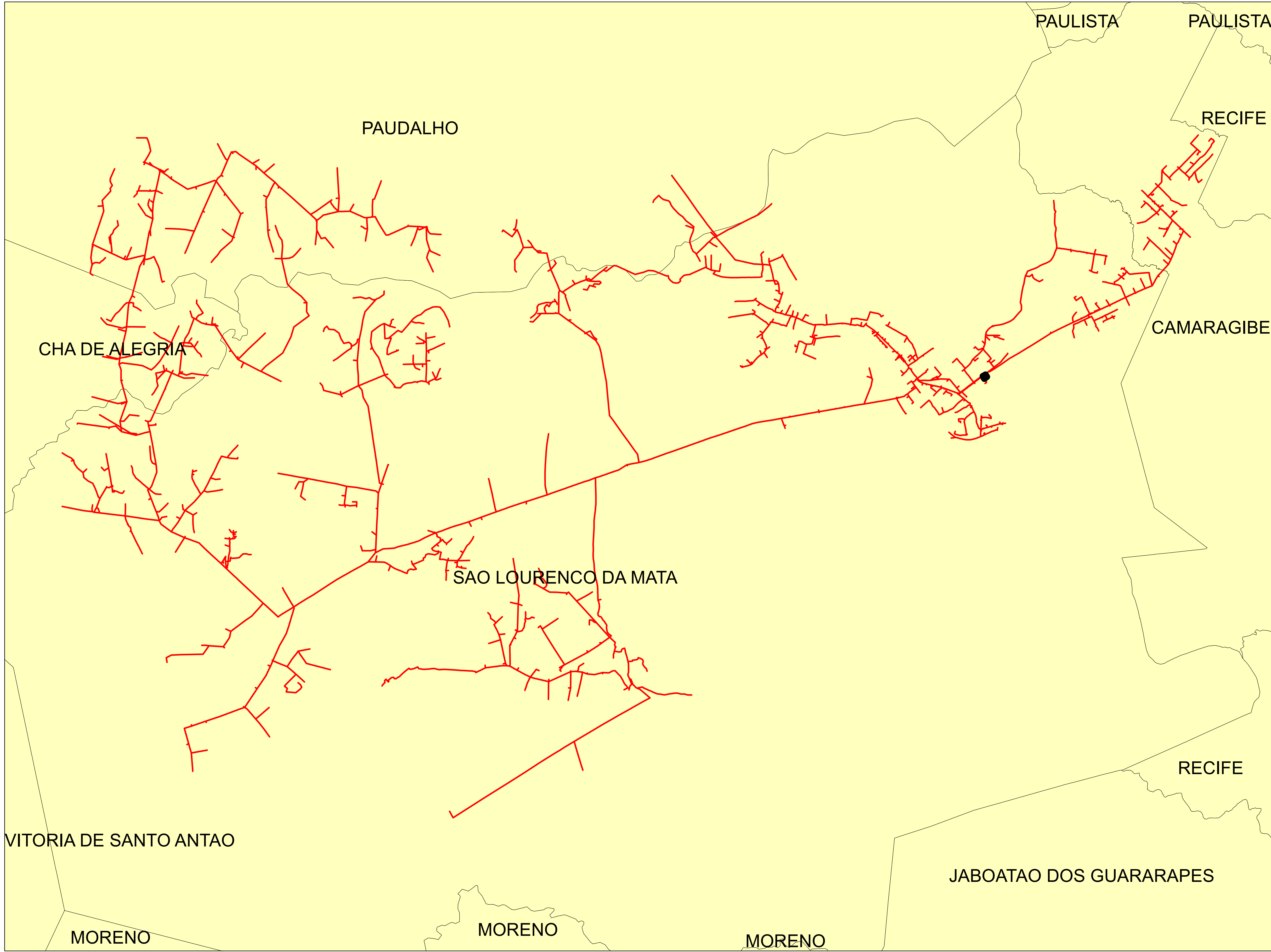
	Descrição:	
	CONJUNTO:	
	Elaborado por:	Setor:
Data:	RBBS	RBBS
28/07/2022	Fonte dos dados:	Escala:
	GSE	1:64.850



Legendas

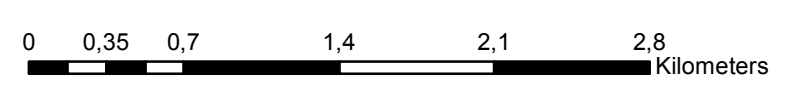
- SUBESTAÇÃO
- ALIMENTADOR
- MUNICIPIO

	Descrição:	
	CONJUNTO:	
	Elaborado por:	Setor:
Data:	RBBS	RBBS
28/07/2022	Fonte dos dados:	Escala:
	GSE	1:63.950

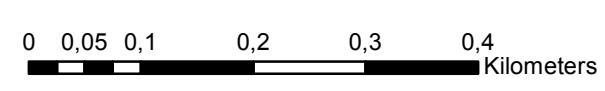


Legendas

- SUBESTAÇÃO
- ALIMENTADOR
- MUNICIPIO



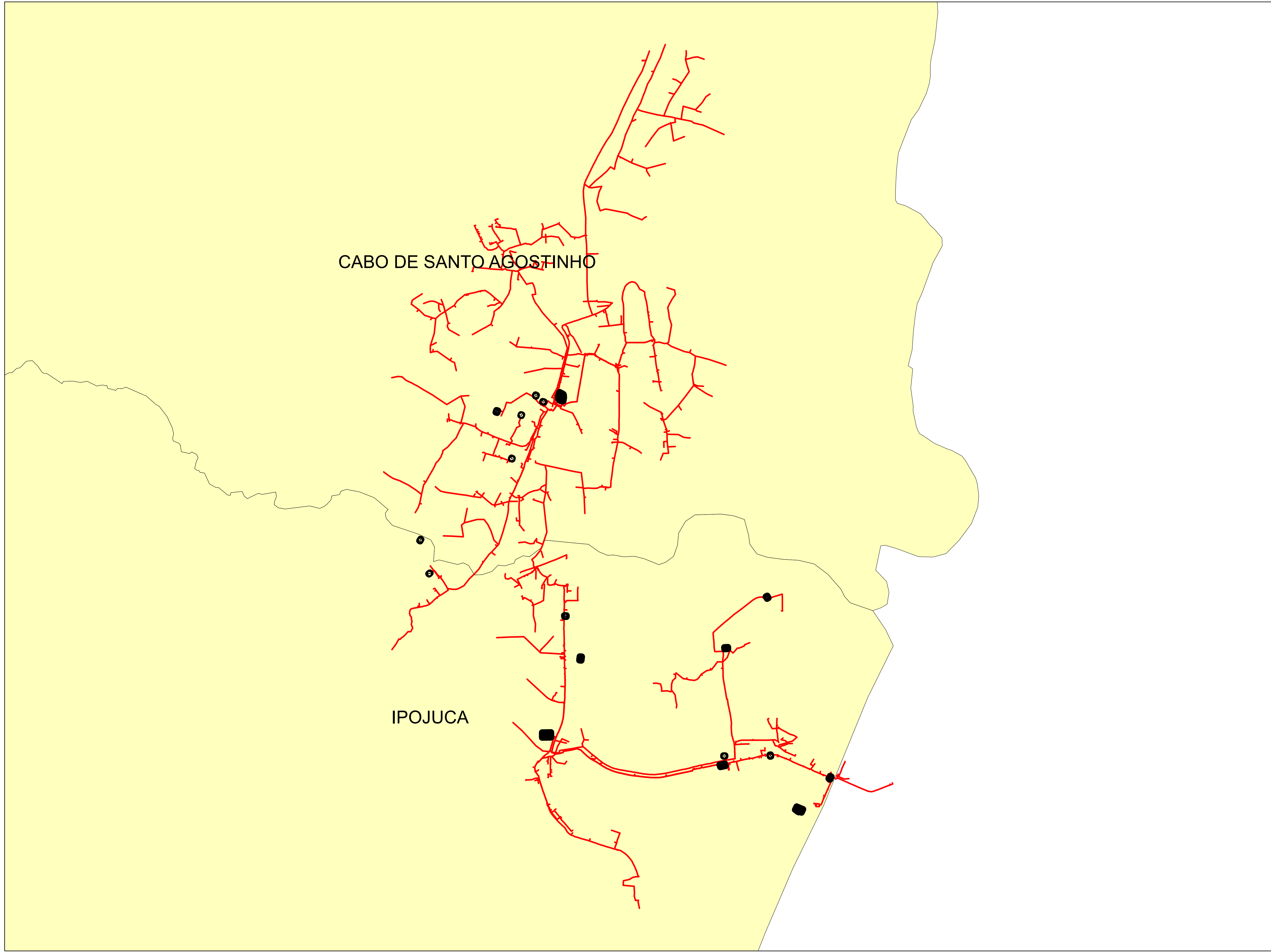
	Descrição:	
	CONJUNTO:	
	Elaborado por:	Setor:
Data:	RBBS	RBBS
28/07/2022	Fonte dos dados:	Escala:
	GSE	1:34.090



Legendas

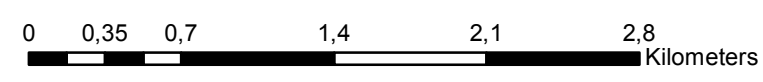
- SUBESTAÇÃO
- ALIMENTADOR
- MUNICIPIO

	Descrição:	
	CONJUNTO:	
	Elaborado por:	Setor:
Data:	RBBS	RBBS
28/07/2022	Fonte dos dados:	Escala:
	GSE	1:6.730

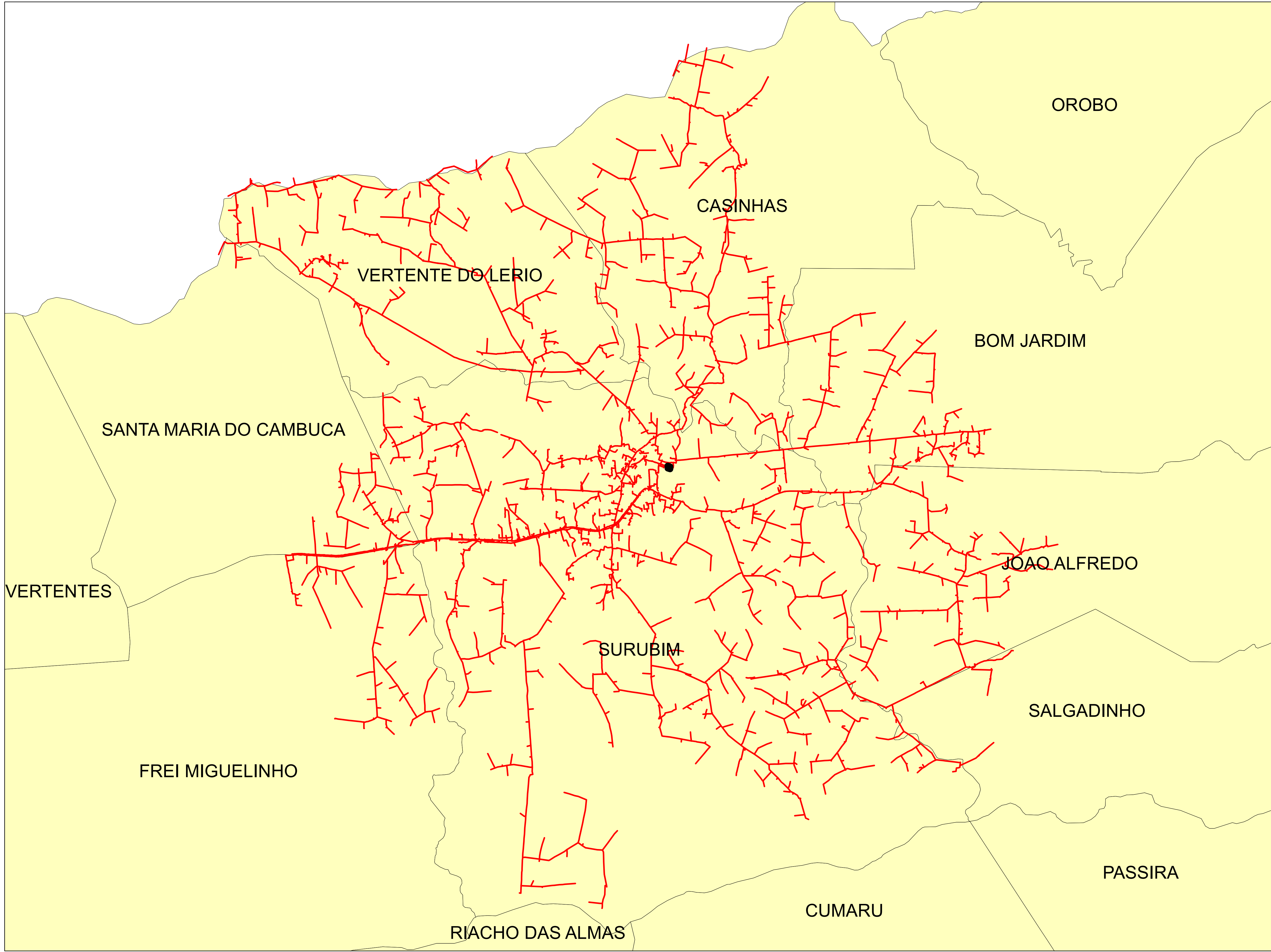


Legendas

- SUBESTAÇÃO
- ALIMENTADOR
- MUNICIPIO

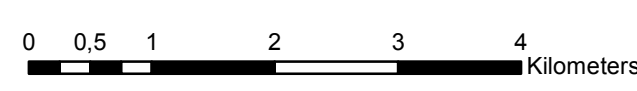


	Descrição:	
	CONJUNTO:	
	Elaborado por:	Setor:
Data:	RBBS	RBBS
28/07/2022	Fonte dos dados:	Escala:
	GSE	1:34.670

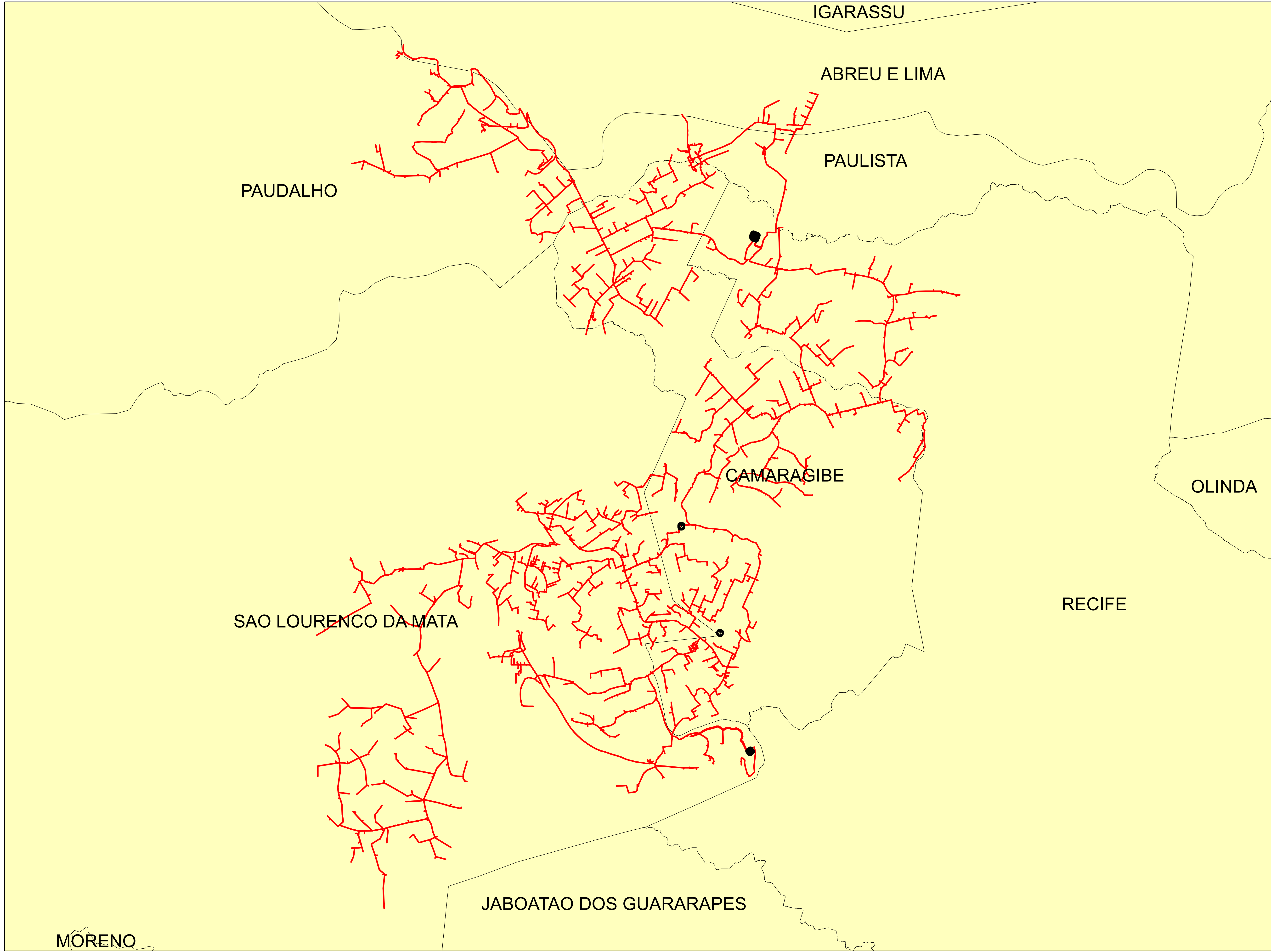


Legendas

- SUBESTAÇÃO
- ALIMENTADOR
- MUNICIPIO

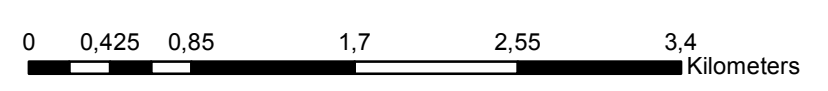


	Descrição:	
	CONJUNTO:	
	Elaborado por:	Setor:
Data:	RBBS	RBBS
28/07/2022	Fonte dos dados:	Escala:
	GSE	1:61.410

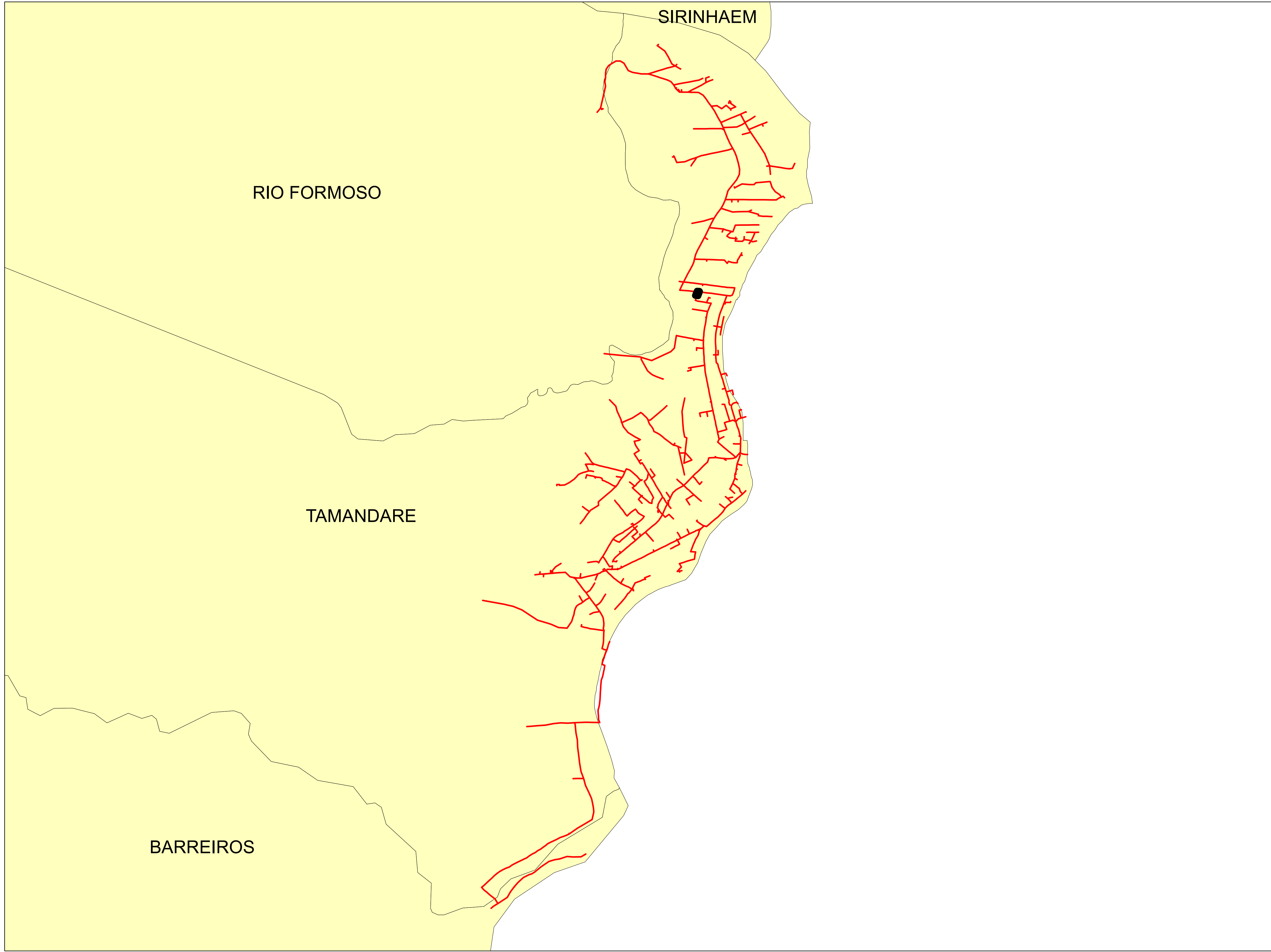


Legendas

- SUBESTAÇÃO
- ALIMENTADOR
- MUNICIPIO

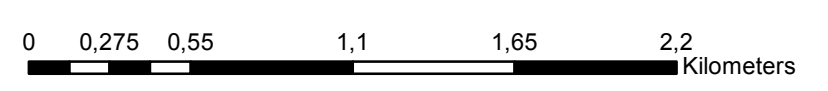


	Descrição:	
	CONJUNTO:	
	Elaborado por:	Setor:
Data:	RBBS	RBBS
28/07/2022	Fonte dos dados:	Escala:
	GSE	1:39.410

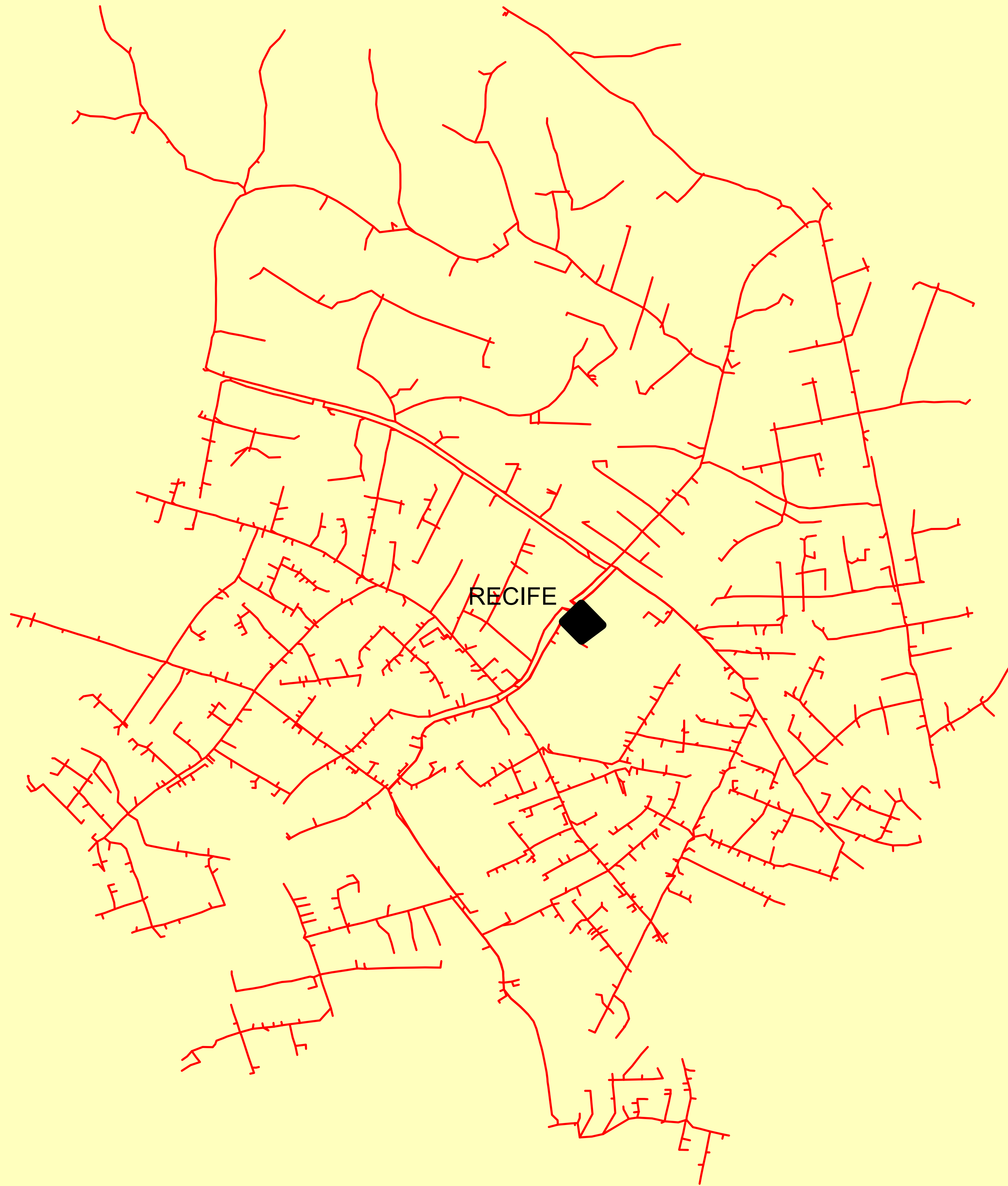


Legendas

- SUBESTAÇÃO
- ALIMENTADOR
- MUNICIPIO






	Descrição:	
	CONJUNTO:	
	Elaborado por:	Setor:
Data:	RBBS	RBBS
28/07/2022	Fonte dos dados:	Escala:
	GSE	1:25.670

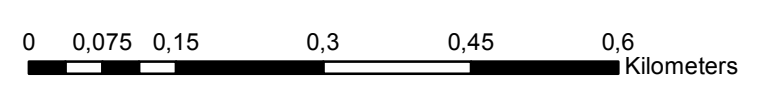


OLINDA

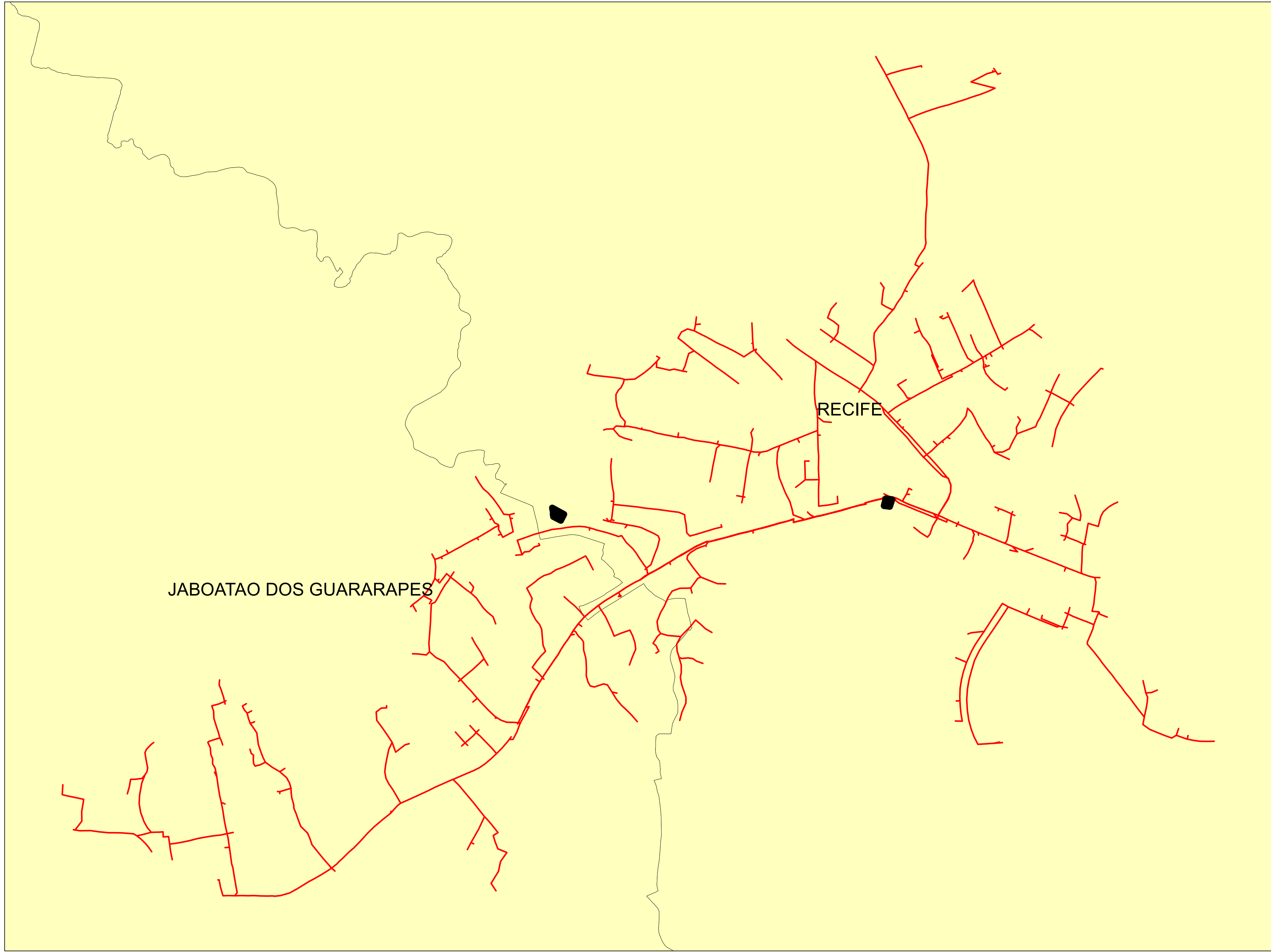
RECIFE

Legendas

-  SUBESTAÇÃO
-  ALIMENTADOR
-  MUNICIPIO






	Descrição:	
	CONJUNTO:	
	Elaborado por:	Setor:
Data:	RBBS	RBBS
28/07/2022	Fonte dos dados:	Escala:
	GSE	1:7.690

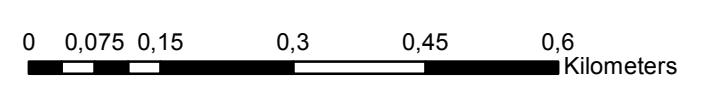


JABOATAO DOS GUARARAPES

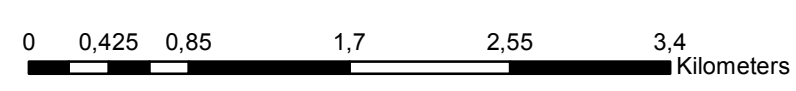
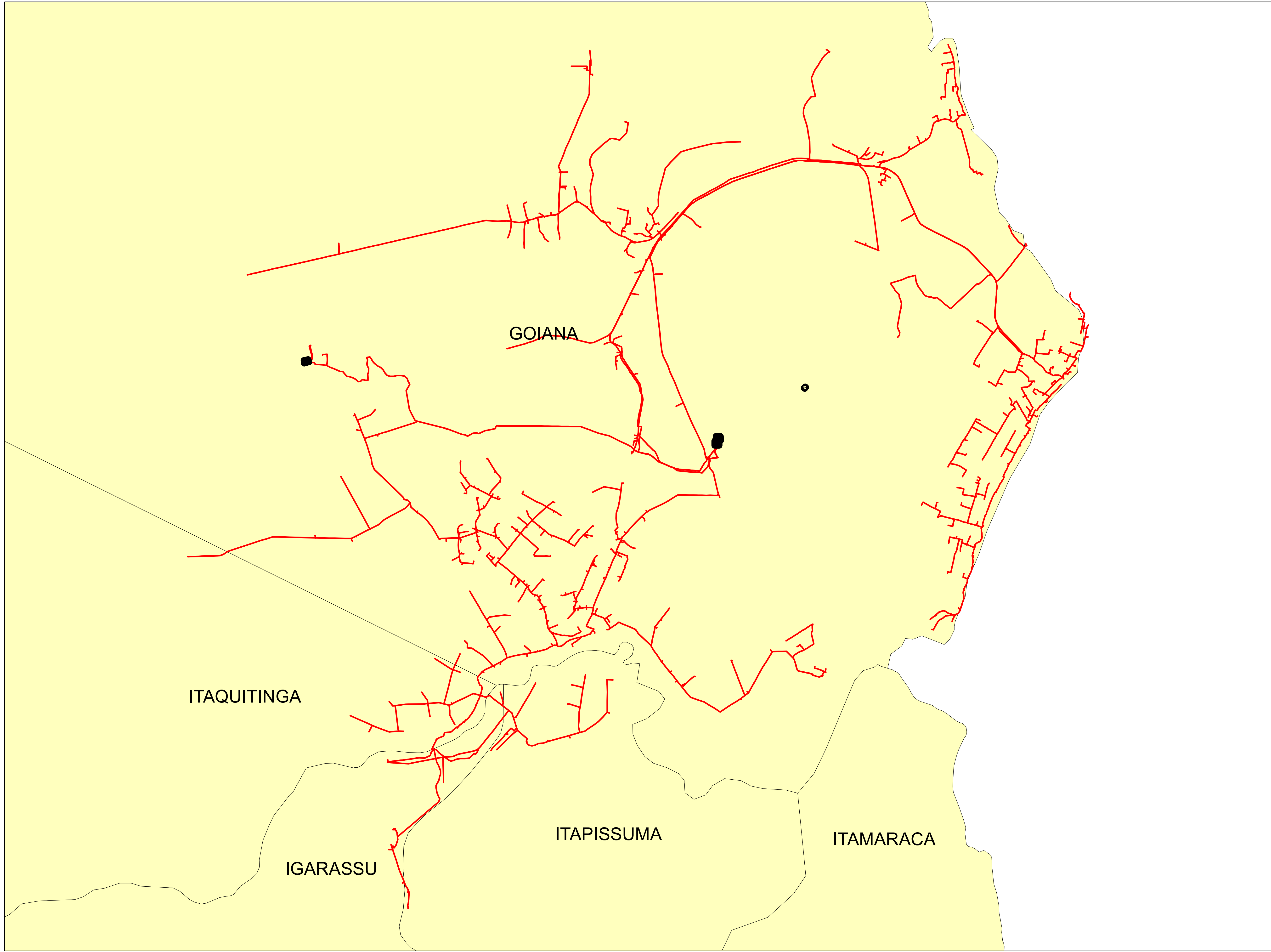
RECIFE

Legendas

-  SUBESTAÇÃO
-  ALIMENTADOR
-  MUNICIPIO



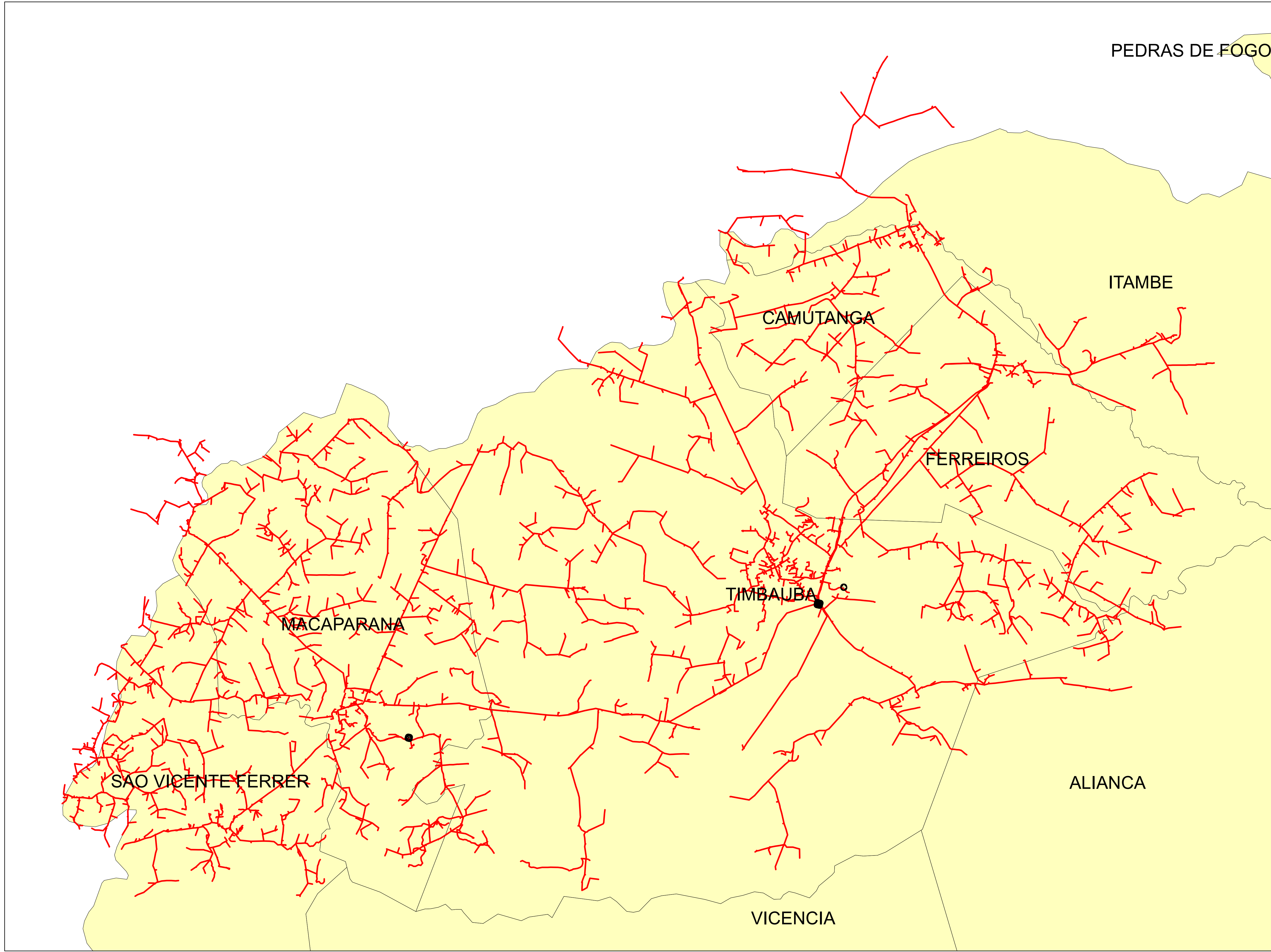
	Descrição:	
	CONJUNTO:	
	Elaborado por:	Setor:
Data:	RBBS	RBBS
28/07/2022	Fonte dos dados:	Escala:
	GSE	1:8.570



Legendas

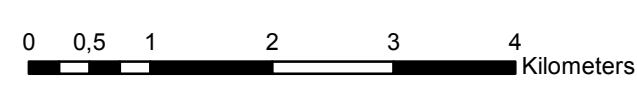
- SUBESTAÇÃO
- ALIMENTADOR
- MUNICIPIO

	Descrição:	
	CONJUNTO:	
	Elaborado por:	Setor:
Data:	RBBS	RBBS
28/07/2022	Fonte dos dados:	Escala:
	GSE	1:40.050

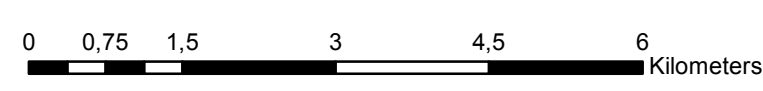
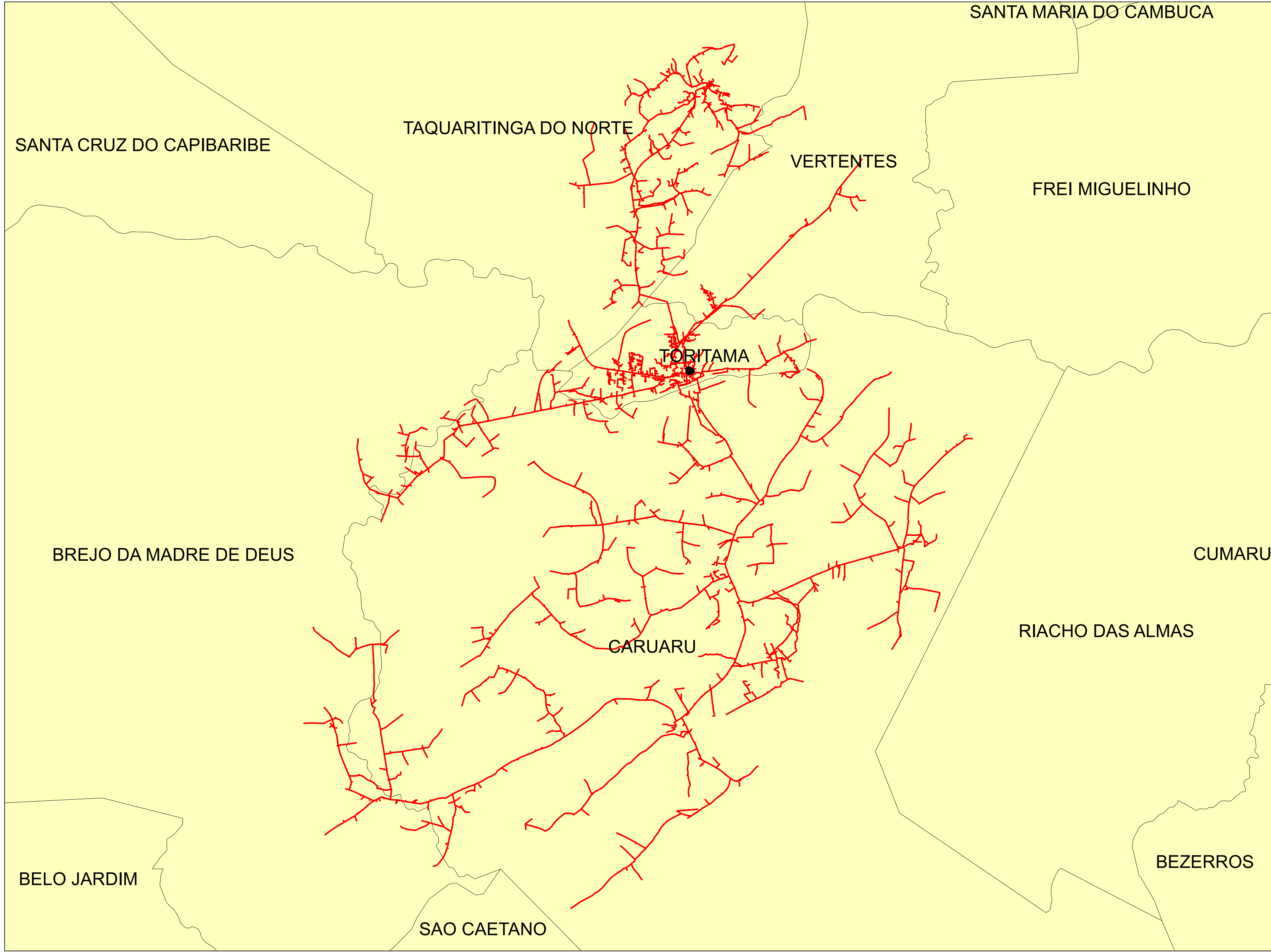


Legendas

-  SUBESTAÇÃO
-  ALIMENTADOR
-  MUNICIPIO



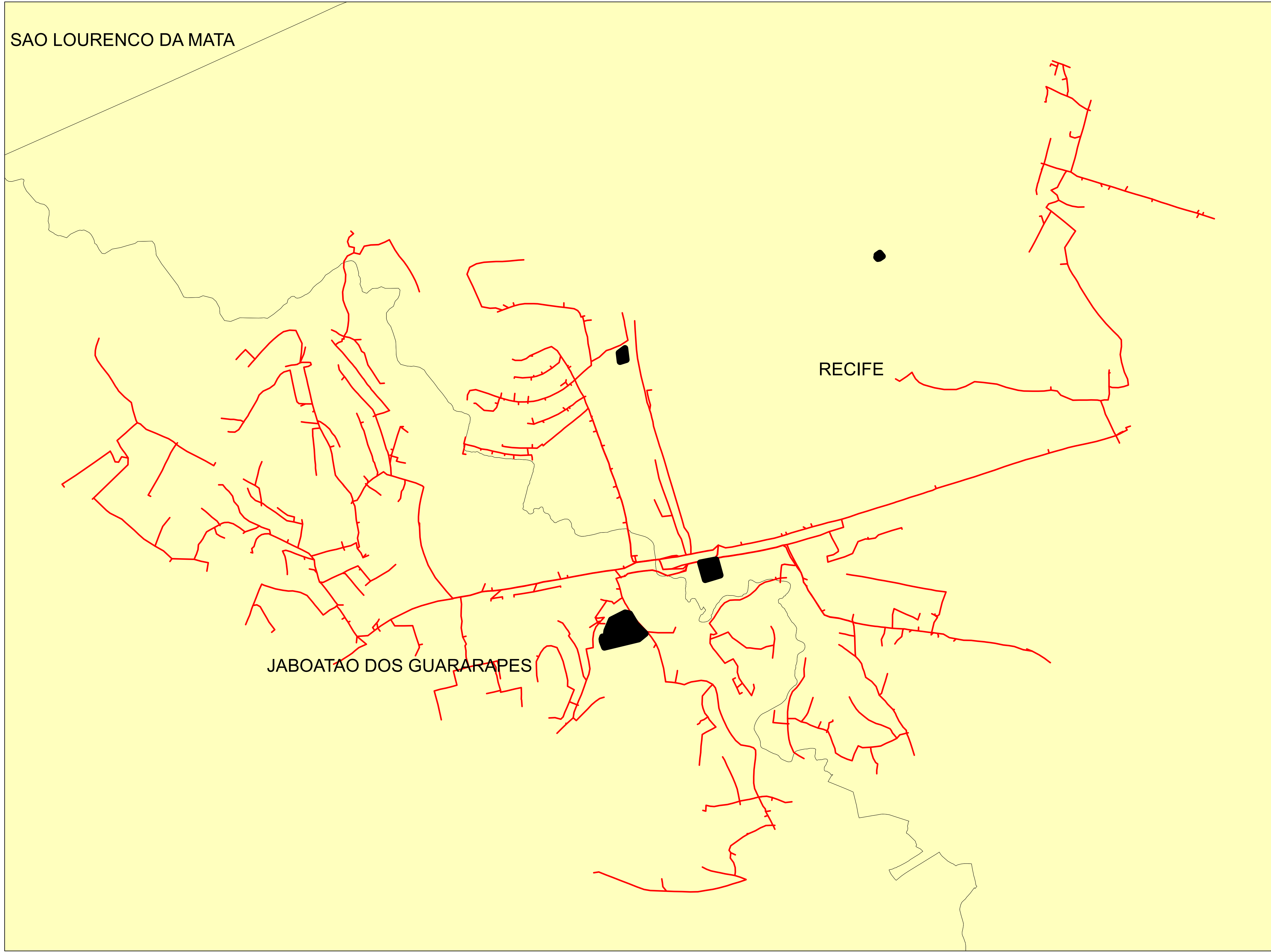
	Descrição:	
	CONJUNTO:	
	Elaborado por:	Setor:
Data:	RBBS	RBBS
28/07/2022	Fonte dos dados:	Escala:
	GSE	1:62.120



Legendas

- SUBESTAÇÃO
- ALIMENTADOR
- MUNICIPIO

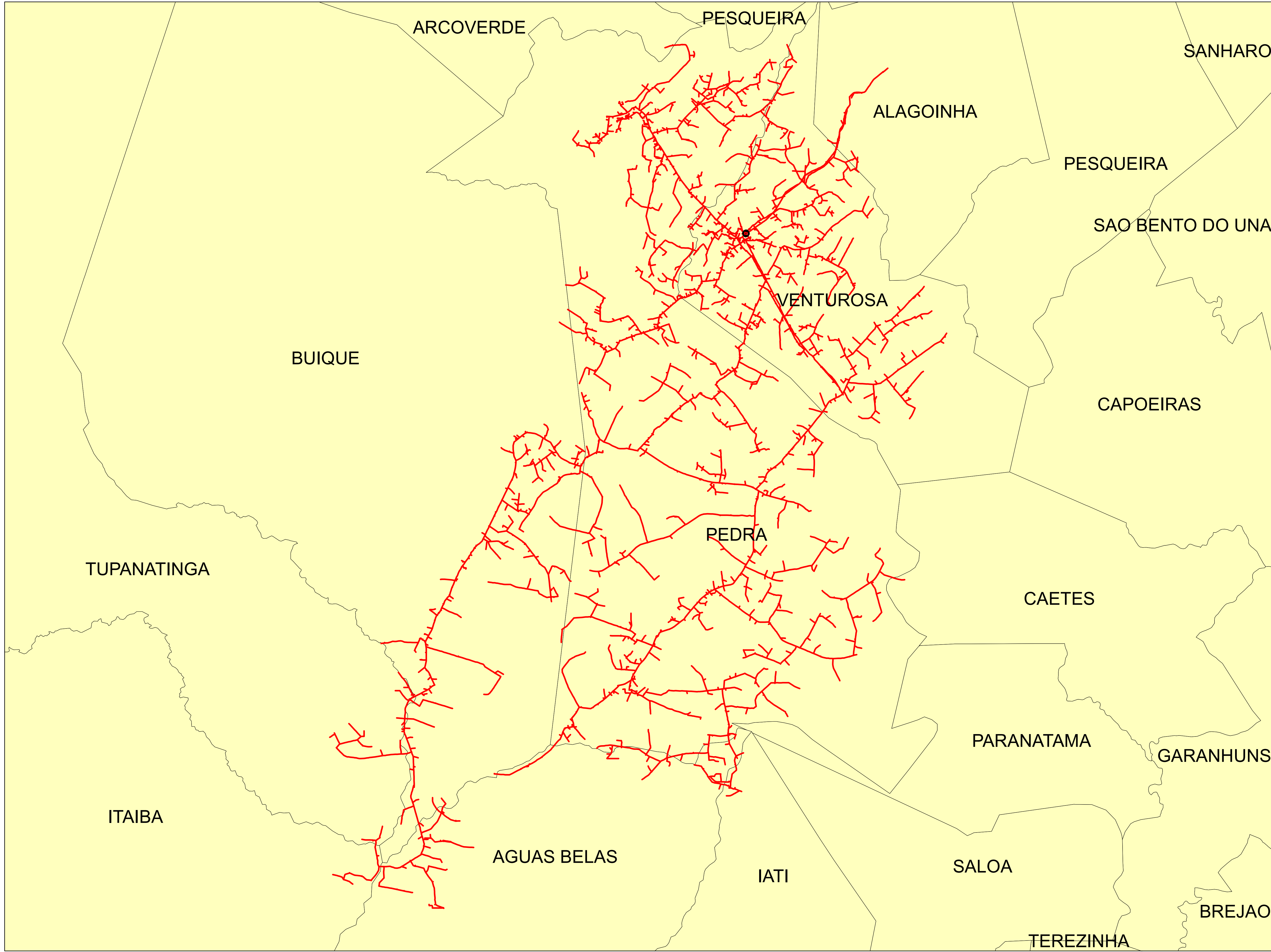
	Descrição:	
	CONJUNTO:	
	Elaborado por:	Setor:
Data:	RBBS	RBBS
28/07/2022	Fonte dos dados:	Escala:
	GSE	1:73.850



Legendas

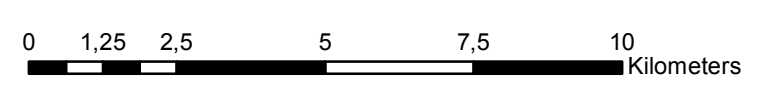
-  SUBESTAÇÃO
-  ALIMENTADOR
-  MUNICIPIO

	Descrição:	
	CONJUNTO:	
	Elaborado por:	Setor:
Data:	RBBS	RBBS
28/07/2022	Fonte dos dados:	Escala:
	GSE	1:11.040

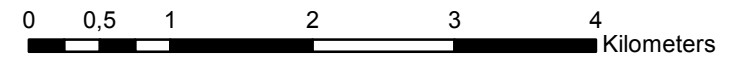
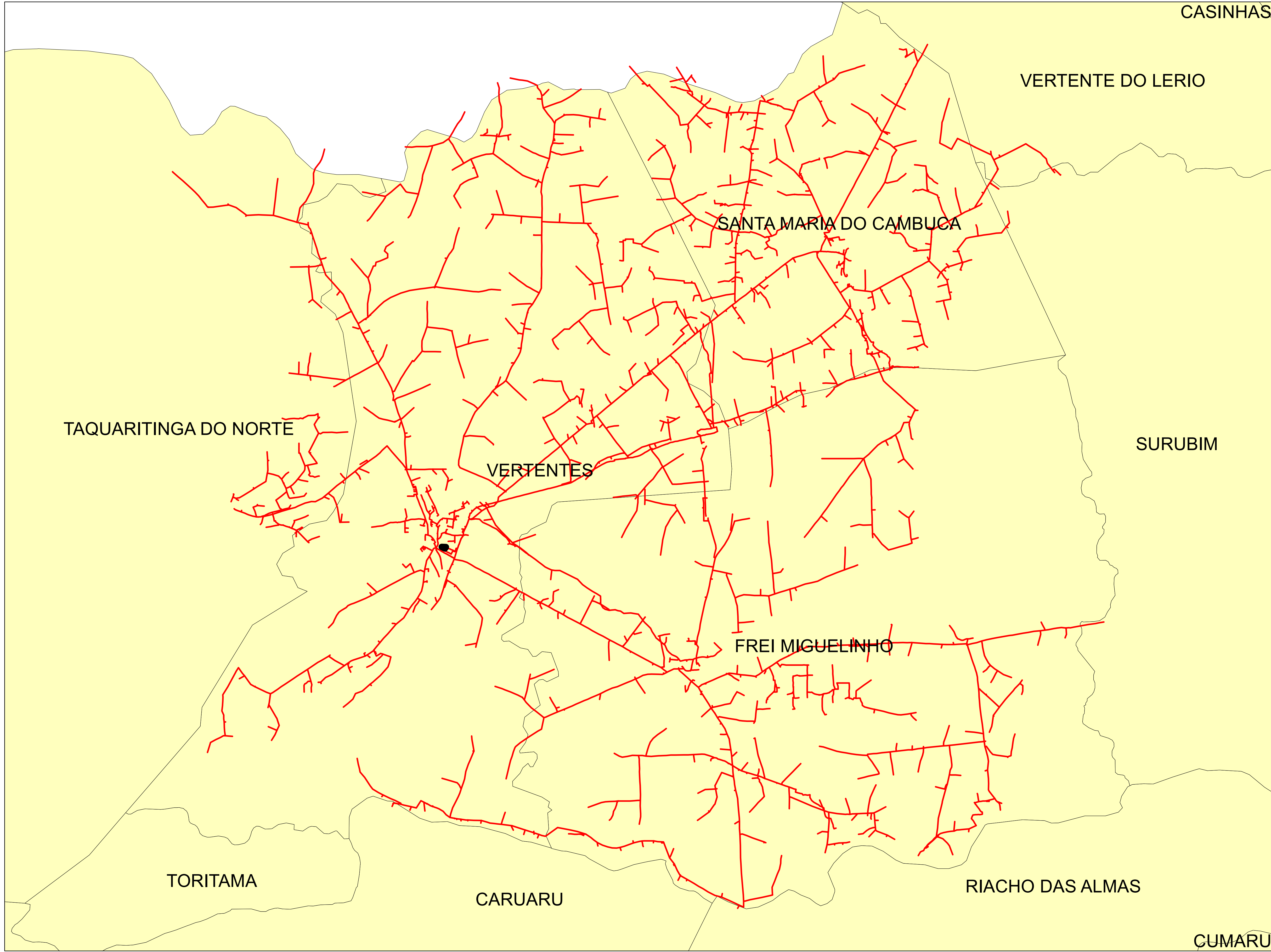


Legendas

- SUBESTAÇÃO
- ALIMENTADOR
- MUNICIPIO



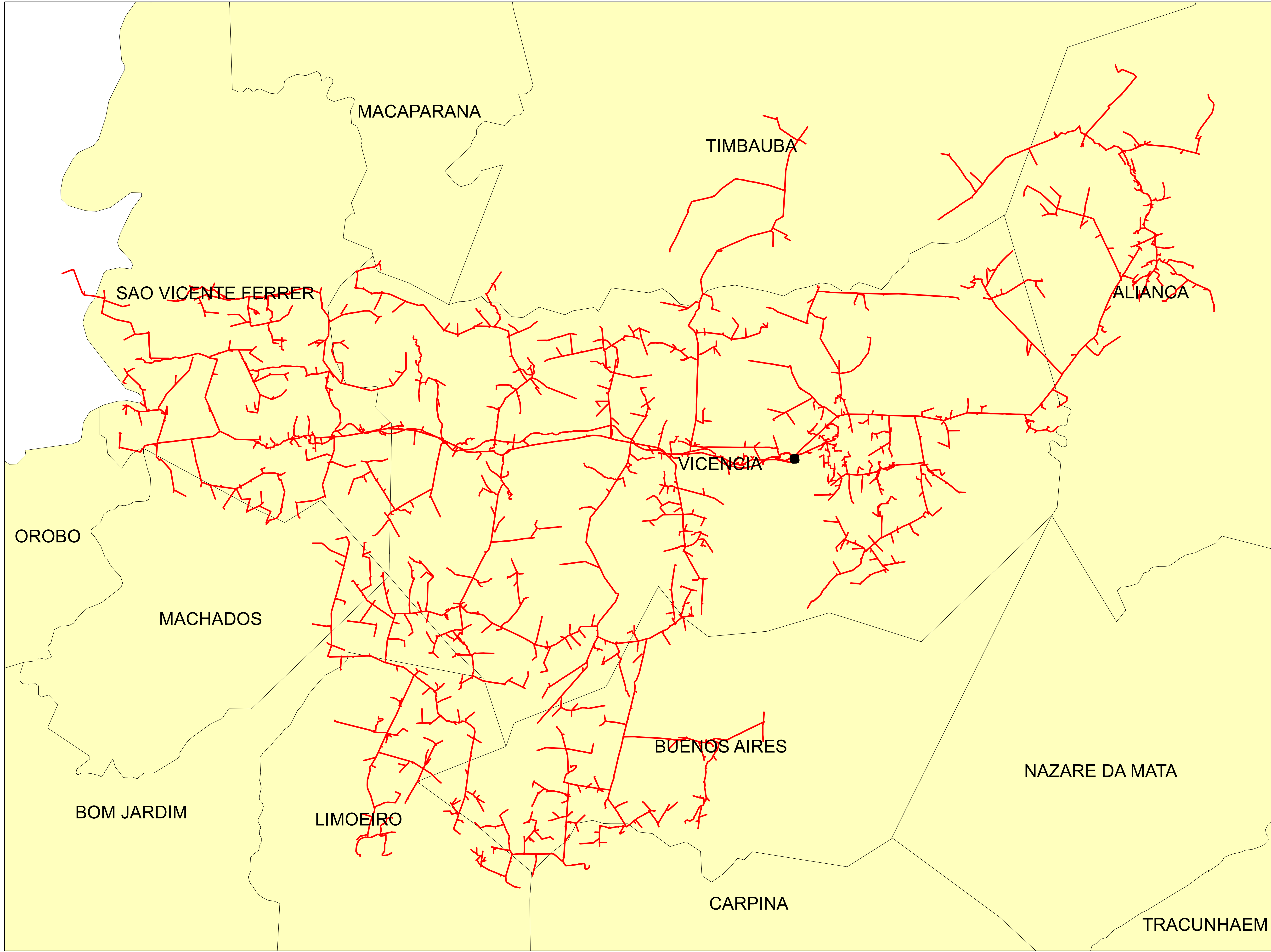
	Descrição:	
	CONJUNTO:	
	Elaborado por:	Setor:
Data:	RBBS	RBBS
28/07/2022	Fonte dos dados:	Escala:
	GSE	1:127.410



Legendas

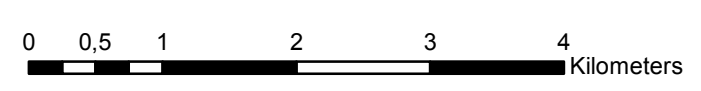
- SUBESTAÇÃO
- ALIMENTADOR
- MUNICIPIO

	Descrição:	
	CONJUNTO:	
	Elaborado por:	Setor:
Data:	RBBS	RBBS
28/07/2022	Fonte dos dados:	Escala:
	GSE	1:53.280

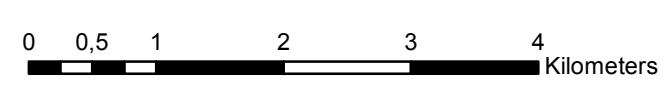
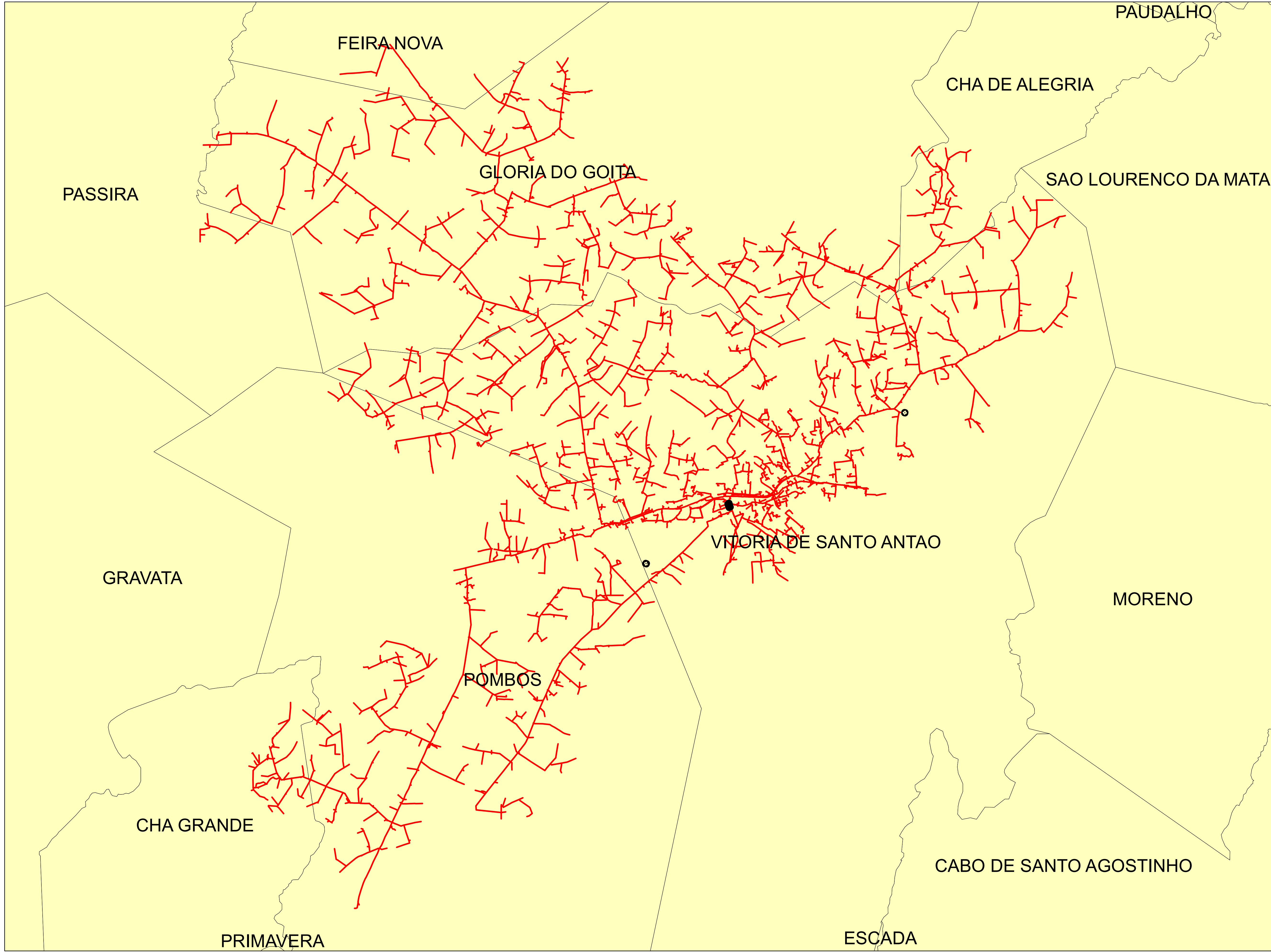


Legendas

- SUBESTAÇÃO
- ALIMENTADOR
- MUNICIPIO



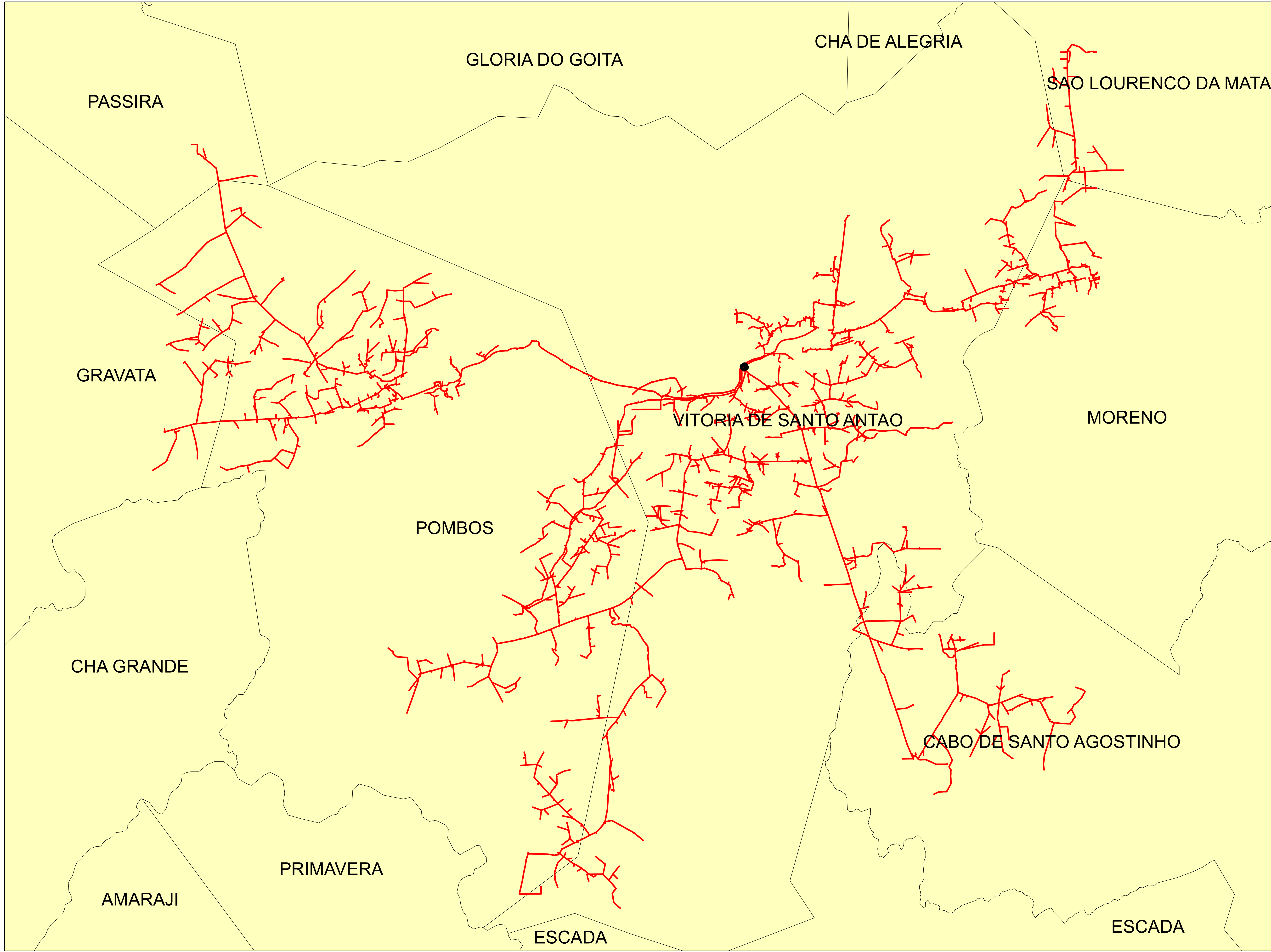
	Descrição:	
	CONJUNTO:	
	Elaborado por:	Setor:
Data:	RBBS	RBBS
28/07/2022	Fonte dos dados:	Escala:
	GSE	1:56.520



Legendas

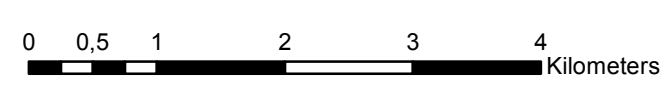
- SUBESTAÇÃO
- ALIMENTADOR
- MUNICIPIO

	Descrição:	
	CONJUNTO:	
	Elaborado por:	Setor:
Data:	RBBS	RBBS
28/07/2022	Fonte dos dados:	Escala:
	GSE	1:59.310



Legendas

- SUBESTAÇÃO
- ALIMENTADOR
- MUNICIPIO



	Descrição:	
	CONJUNTO:	
	Elaborado por:	Setor:
Data:	RBBS	RBBS
28/07/2022	Fonte dos dados:	Escala:
	GSE	1:59.040