



# **Relatório** de Evidência de Expurgo por Interrupção em Situação de Emergência

Nº 2022007

Salvador, 28 de março de 2023



Índice	
1. Objetivo	3
2. Neoenergia Coelba	4
3. Definições	4
4. Descrição do Evento	5
4.1 Classificação COBRADE	6
4.2 Código único do evento	7
4.3 Mapa geométrico e diagrama unifilar da região afetada	7
4.3.1 Mapa geométrico dos alimentadores afetados na região	7
4.3.2 Diagrama unifilar de subtransmissão dos trechos atingidos	20
4.4 Descrição dos danos causados ao sistema elétrico	28
4.5 Relato técnico sobre a intervenção realizada	28
4.6 Tempo médio de preparação, deslocamento e de execução das equipes	28
4.7 Número de unidades consumidoras atingidas	28
4.8 Municípios atingidos	28
4.9 Subestações atingidas	30
4.10 Quantidade de interrupções associadas ao evento	30
4.11 Data e hora do início da primeira interrupção	31
4.12 Data e hora do término da última interrupção	31
4.13 Média de duração das interrupções	31
4.14 Duração da interrupção mais longa	31
4.15 Soma do CHI das interrupções associadas ao evento	31
4.16 Evidências do evento	31
4.16.1 Mapas de precipitação	32
4.16.2 Matérias jornalísticas	38
4.16.3 Registros Fotográficos	43
4.16.4 Decretos	46
4.16.5 Laudo Meteorológico	92
Anexo I	110
Anexo II	143

## 1. Objetivo

Este relatório tem por objetivo principal consolidar as informações exigidas nos regulamentos da ANEEL para possibilitar os expurgos das ocorrências registradas, por Interrupção em Situação de Emergência (ISE), na área de concessão da Neoenergia Coelba no mês de dezembro de 2022. Sendo este, conforme determina o ANEXO VIII da Resolução Normativa nº 956, de 07 de dezembro de 2021, Procedimentos de Distribuição de Energia Elétrica no Sistema Nacional (PRODIST), Módulo 8 – Qualidade do Fornecimento de Energia Elétrica, mais especificamente em sua seção 8.2, que regulamenta a qualidade do serviço prestado pelas distribuidoras de energia elétrica, estabelecendo a metodologia de apuração dos indicadores de continuidade e dos tempos de atendimento a ocorrências emergenciais.

O expurgo foi motivado pelas ocorrências associadas ao evento meteorológico adverso, provocado pelo “avanço de uma frente fria ao longo da costa do Nordeste brasileiro que ajudou a organizar as instabilidades do interior do estado ao longo do período de 01 de dezembro a 05 de dezembro de 2022. Esse sistema contribuiu para formação de tempestades que provocaram chuva forte, descargas atmosféricas e rajadas de vento sobre o estado de Bahia”, conforme Laudo Climatológico da Climatempo, afetando as condições normais de funcionamento da rede elétrica, nos municípios da área de concessão da Neoenergia Coelba.

Tais fatos refletem diretamente de forma negativa no atendimento das ocorrências no sistema elétrico da região, e ainda resultaram em danos materiais, ambientais e prejuízos econômicos e sociais.

Vale lembrar que a qualidade de serviço se refere à continuidade de fornecimento de energia elétrica aos consumidores, sua mensuração é dada através de indicadores coletivos e individuais relacionados com a duração e frequência de interrupção, ou seja, quanto menores forem esses indicadores, maior será a satisfação observada pelo usuário. Entretanto, há particularidades da concessão que condicionam a qualidade de prestação do serviço.

Portanto, foram analisadas todas as ocorrências, causas, origens e danos aos equipamentos, bem como os impactos causados aos consumidores para caracterização de Interrupção em Situação de Emergência, onde couber, em observância as definições estabelecidas no ANEXO I da Resolução Normativa ANEEL nº 956, de 07 de dezembro de 2021, PRODIST Módulo 1. Assim, as ocorrências a que se refere este documento foram enquadradas no critério associado as ocorrências com eventos cuja somas do CHI das interrupções são superiores ao calculado conforme a equação para caracterização de Interrupção em Situação de Emergência.

- | ANEXO I da Resolução Normativa ANEEL nº 956, de 07 de dezembro de 2021, PRODIST Módulo 1. 208 interrupção originada no sistema de distribuição, resultante de Evento que comprovadamente impossibilite a atuação imediata da distribuidora e que não tenha sido por ela provocada ou agravada e que seja:
- | (...)

- b) decorrente de Evento cuja soma do CHI das interrupções ocorridas no sistema de distribuição seja superior ao  $CHI_{limite}$  da distribuidora, calculado conforme equação a seguir:

$$CHI_{limite} = 2.612 \times N^{0,35}$$

- em que:  
N = número de unidades consumidoras faturadas e atendidas em BT e MT do mês de outubro do ano anterior ao período de apuração.

## 2. Neoenergia Coelba

A Companhia de Eletricidade do Estado da Bahia (Coelba) é uma empresa do grupo Neoenergia que distribui energia elétrica para mais de 6 milhões de unidades consumidoras em 416 municípios baianos.

## 3. Definições

Seção 1.1 do ANEXO I da Resolução Normativa ANEEL nº 956, de 07 de dezembro de 2021, PRODIST Módulo 1.

### 83 Consumidor Hora Interrompido (CHI)

Somatório dos valores de Duração de Interrupção Individual por Unidade Consumidora ou Ponto de Conexão – DIC dos consumidores atingidos por interrupção no fornecimento de energia, expresso em horas e centésimos de horas.

### 136 Duração de Interrupção Individual por Unidade Consumidora ou por Ponto de Conexão – DIC

Intervalo de tempo que, no período de apuração, em cada unidade consumidora ou ponto de conexão ocorreu descontinuidade da distribuição de energia elétrica.

### 165 Evento

Acontecimento que afete as condições normais de funcionamento de uma rede elétrica, podendo gerar uma ou mais interrupções no fornecimento de energia.

### 181 Frequência de Interrupção Individual por Unidade Consumidora ou Ponto de Conexão – FIC

Número de interrupções ocorridas, no período de apuração, em cada unidade consumidora ou ponto de conexão.

### 208 Interrupção em Situação de Emergência (ISE):



Interrupção originada no sistema de distribuição, resultante de Evento que comprovadamente impossibilite a atuação imediata da distribuidora e que não tenha sido por ela provocada ou agravada e que seja:

- a) decorrente de Evento associado a Decreto de Declaração de Situação de Emergência ou Estado de Calamidade Pública emitido por órgão competente; ou
- b) decorrente de Evento cuja soma do CHI das interrupções ocorridas no sistema de distribuição seja superior ao CHIlímite da distribuidora, calculado conforme equação a seguir:

$$CHI_{\text{limite}} = 2.612 \times N^{0,35}$$

em que:

N = número de unidades consumidoras faturadas e atendidas em BT e MT do mês de outubro do ano anterior ao período de apuração.

Seção 8.2 do ANEXO VIII da Resolução Normativa nº 956, de 07 de dezembro de 2021, PRODIST Módulo 8.

178 Na apuração dos indicadores DIC e FIC não devem ser consideradas as seguintes situações:

- a) falha nas instalações da unidade consumidora ou da central geradora que não provoque interrupção em instalações de terceiros;
- b) interrupção decorrente de obras de interesse exclusivo do consumidor ou da central geradora e que afete somente sua unidade consumidora;
- c) Interrupção em Situação de Emergência – ISE;
- d) suspensão por inadimplemento do consumidor ou da central geradora;
- e) suspensão por deficiência técnica ou de segurança das instalações da unidade consumidora ou da central geradora que não provoque interrupção em instalações de terceiros, previstas em regulamentação;
- f) interrupção vinculada à programa de racionamento instituído pela União;
- g) interrupção ocorrida em Dia Crítico;
- h) interrupção oriunda de atuação de Esquema Regional de Alívio de Carga – ERAC estabelecido pelo ONS;
- i) e interrupção de origem externa ao sistema de distribuição.

#### 4. Descrição do Evento

Durante os dias 01 a 05 do mês de dezembro de 2022, duzentos e sessenta e oito municípios (268) que fazem parte da área de concessão da Neoenergia Coelba, listados na Tabela 3 do item 4.8 deste relatório, apresentaram eventos anormais caracterizados por tempestades, chuva moderada a extrema, convergência de umidade associada a presença de uma área de baixa pressão, e reforçadas pela presença de um vórtice ciclônico de altos níveis (VCAN). Nesses municípios ocorreram diversos danos, como enxurradas, alagamentos, deslizamento de terra, surgimento de crateras, desabamento de pontes e casas por conta da grande quantidade água. Ainda, por conta dos fortes ventos ocorridos na região no período, árvores foram derrubadas, causando sérios transtornos como interdição de trechos de rodovias e colocando a população em risco. Foram registrados,

também, danos na rede de distribuição da Neoenergia Coelba, causando interrupções no fornecimento de energia elétrica em localidades dos municípios.

Análises da Climatempo identificaram o avanço de uma frente fria ao longo da costa do Nordeste que ajudou a organizar as instabilidades do interior do estado ao longo do período de 01 a 05 de dezembro de 2022. Esse sistema contribuiu para formação de tempestades que provocaram chuva forte, descargas atmosféricas e rajadas de vento sobre o estado de Bahia. Tal situação causou, inclusive, decreto de situação de emergência em 46 cidades da Bahia.

A presença de instabilidades associadas a uma área de baixa pressão em superfície favoreceram a formação de nuvens carregadas sobre a Bahia entre os dias 01 a 05 de dezembro.

Conforme definição que consta na regulamentação vigente, o disposto acima configura como um caso de ISE (Interrupção em Situação de Emergência) em razão de ser decorrente de evento cuja soma do CHI das interrupções ocorridas no sistema de distribuição é superior 618.241 (limite da Neoenergia Coelba calculado conforme disposições vigentes), como mostra a Gráfico 1. O gráfico mostra o CHI diário do evento climatológico atípico e os dias cuja Bahia foi afetada pela situação, e os dias posteriores ao evento, evidenciando a atipicidade na rede da distribuidora.

No item 4.16 do presente relatório são apresentadas diversas evidências deste evento, incluindo matérias jornalísticas e dados pluviométricos.

O expurgo está limitado às interrupções decorrentes de causas relacionadas relacionadas ao evento, ou seja, relacionadas com o meio ambiente, sobretudo em situações de chuvas e descargas atmosféricas, conforme lista de Fatos Geradores definidas pelo Anexo II da seção 8.2 do Módulo 8 do PRODIST.

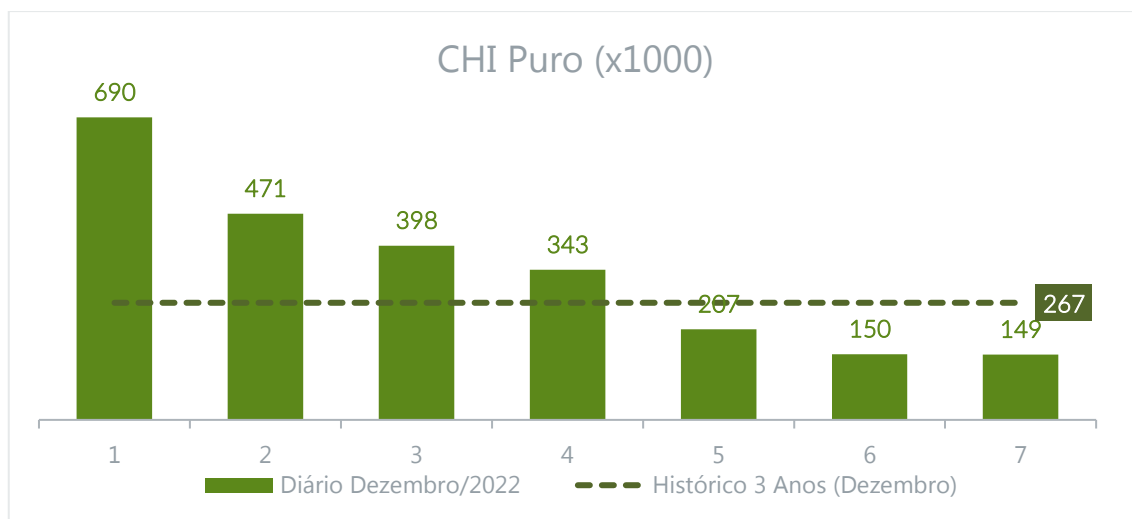


Gráfico 1 - CHI diário

#### 4.1 Classificação COBRADE

O COBRADE (Classificação e Codificação Brasileira de Desastres) foi criado para adequar a classificação brasileira de desastres à classificação utilizada pela ONU, nivelando o país aos demais órgãos de gestão de desastres do mundo.

Baseados nos dados analisados nos itens anteriores, o Climatempo classificou o evento ocorrido como uma Frente Fria (1.3.1.2.0) e Chuvas Intensas (1.3.2.1.4).

#### 4.2 Código único do evento

Todas as ocorrências expurgadas estão associadas ao evento através do ID de número 426 registrado no GSE, sistema utilizado pela Neoenergia Coelba para gestão e operação do sistema elétrico desta distribuidora.

#### 4.3 Mapa geométrico e diagrama unifilar da região afetada

A Neoenergia Coelba é dividida em 10 setores, abrangendo todo o estado da Bahia. Este evento afetou 268 (duzentos e sessenta e oito) municípios dos setores operacionais da área de concessão da distribuidora.



Figura 1 - Mapa de divisão dos setores da Neoenergia Coelba

##### 4.3.1 Mapa geométrico dos alimentadores afetados na região

Alimentadores de 22 subestações, listadas na Tabela 1 sofreram interrupções em alguns trechos dos circuitos. A localização geográfica dos alimentadores com interrupções parciais será mostrado a seguir.

Tabela 1 - Lista de Subestações associadas aos alimentadores afetados pelo evento

#### SUBESTAÇÕES

ANDIROBA	PONTO DO ASTERIO
AMELIA RODRIGUES	RIO DO BRACO

BARRA DO CHOCA	RIACHAO DO JACUIPE
BETANIA	SANTO ANTONIO DE JESUS III
CEPLAC	SAO FELIPE
CAMACA	SAO ROQUE
COARACI	SENTO SE
FUNIL - CHESF	TEIXEIRA DE FREITAS
ITAPEBI	VALENCA
ITABELA II	
ILHEUS	
JEREMOABO	
MONTE SANTO	

### Alimentadores atingidos

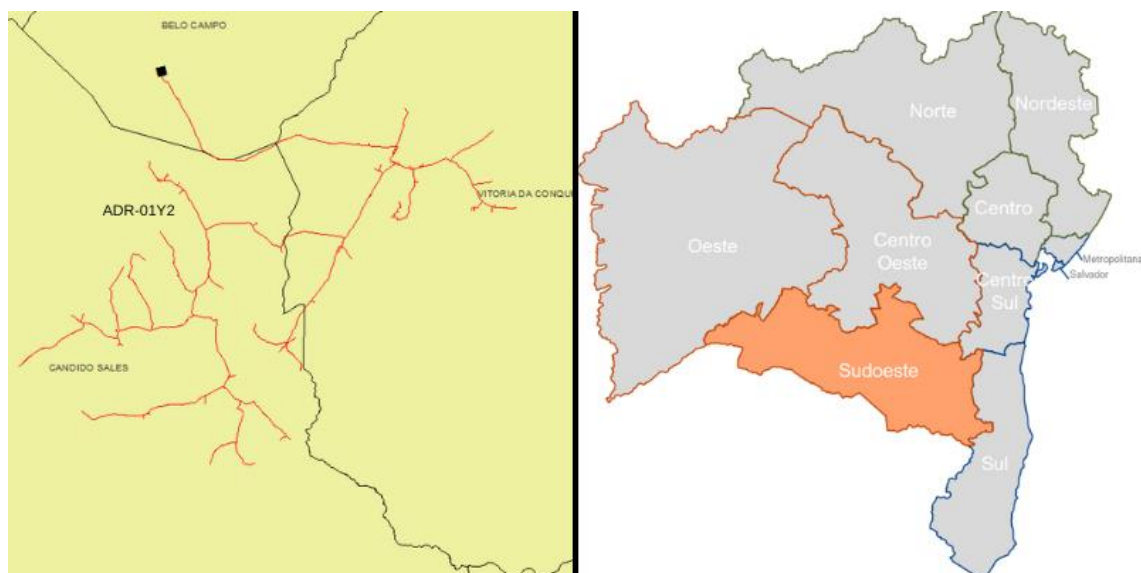


Figura 2 - Alimentador atingidos da subestação Andiroba (ADR)

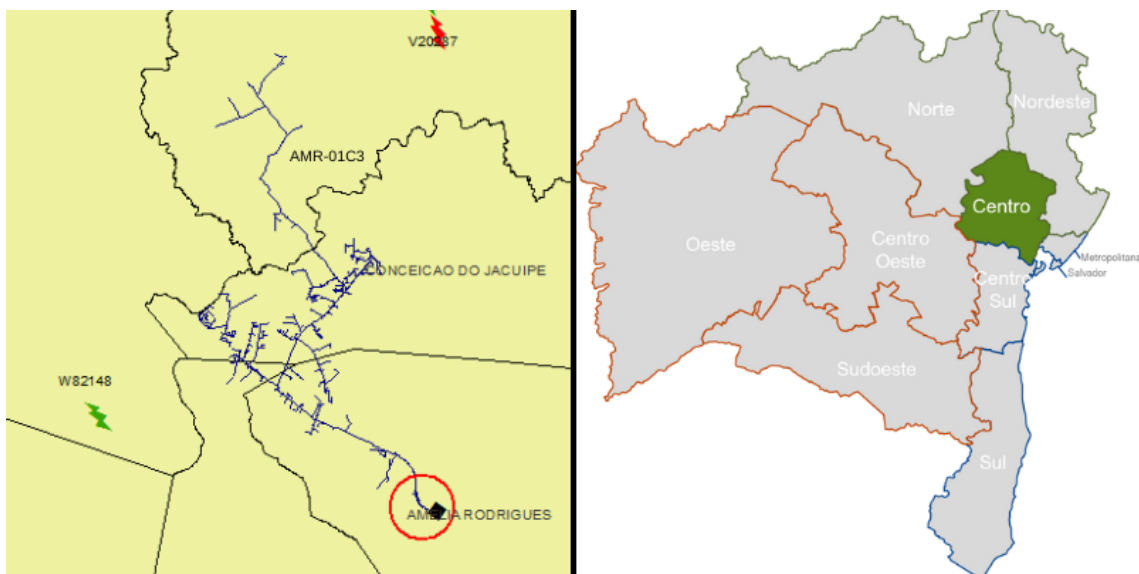


Figura 3 - Alimentador atingido da subestação Amélia Rodrigues (AMR)

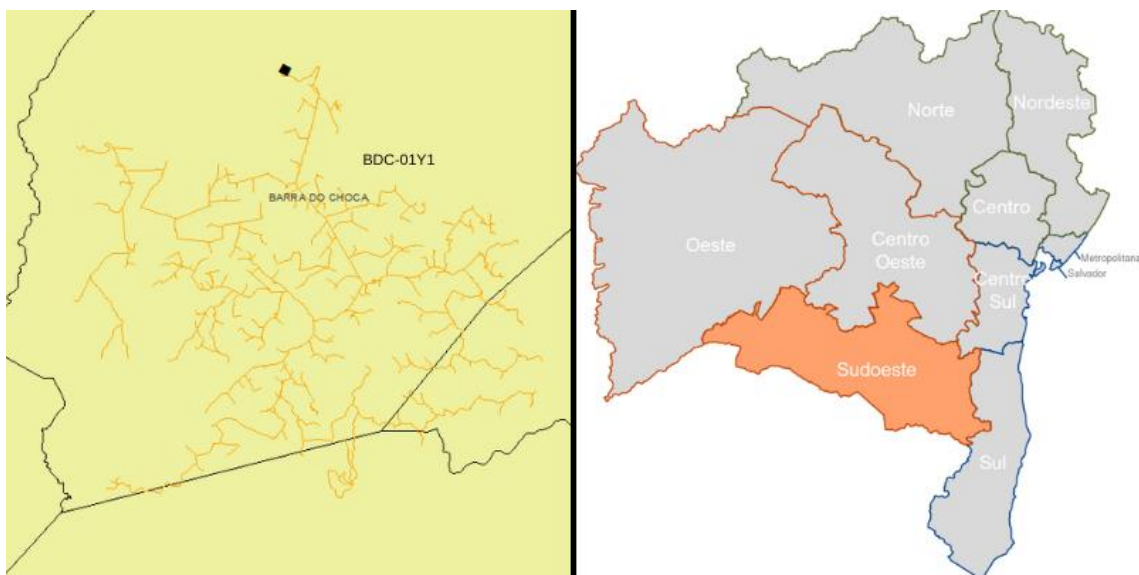


Figura 4 - Alimentador atingido da subestação Barra do Choça (BDC)

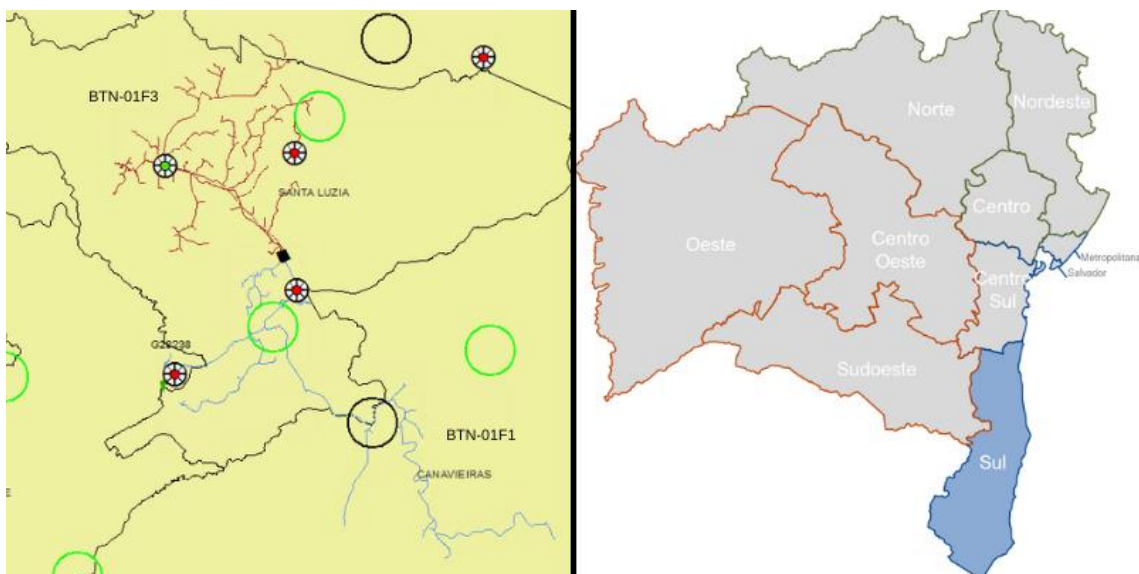


Figura 5 - Alimentadores atingidos da subestação Betania (BTN)

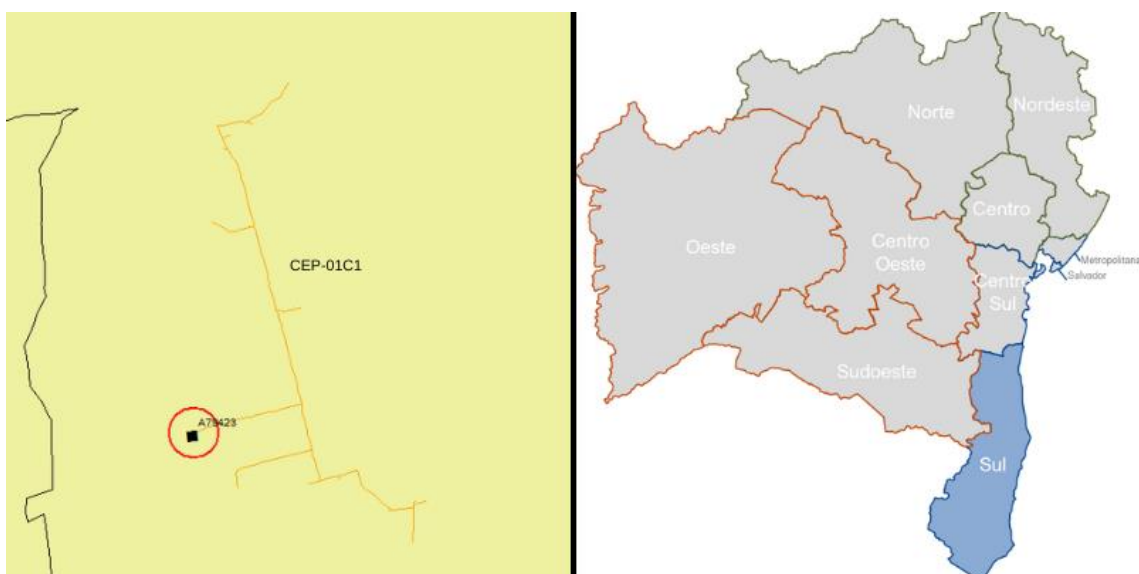


Figura 6 - Alimentador atingidos da subestação Ceplac (CEP)



Figura 7 - Alimentador atingido da subestação Camaca (CMC)

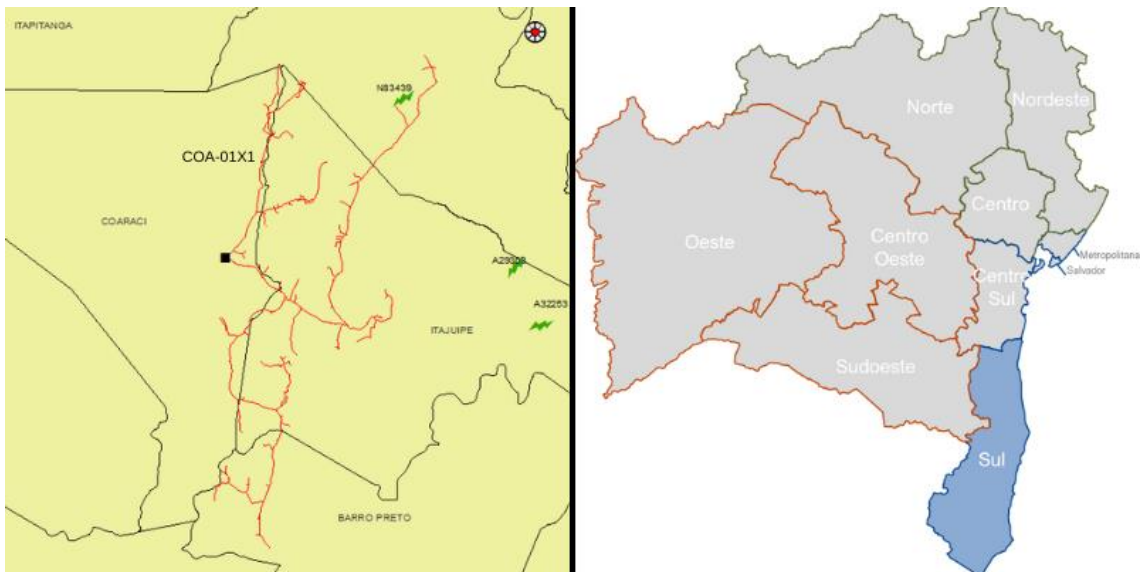


Figura 8 - Alimentador atingido da subestação Coaraci (COA)



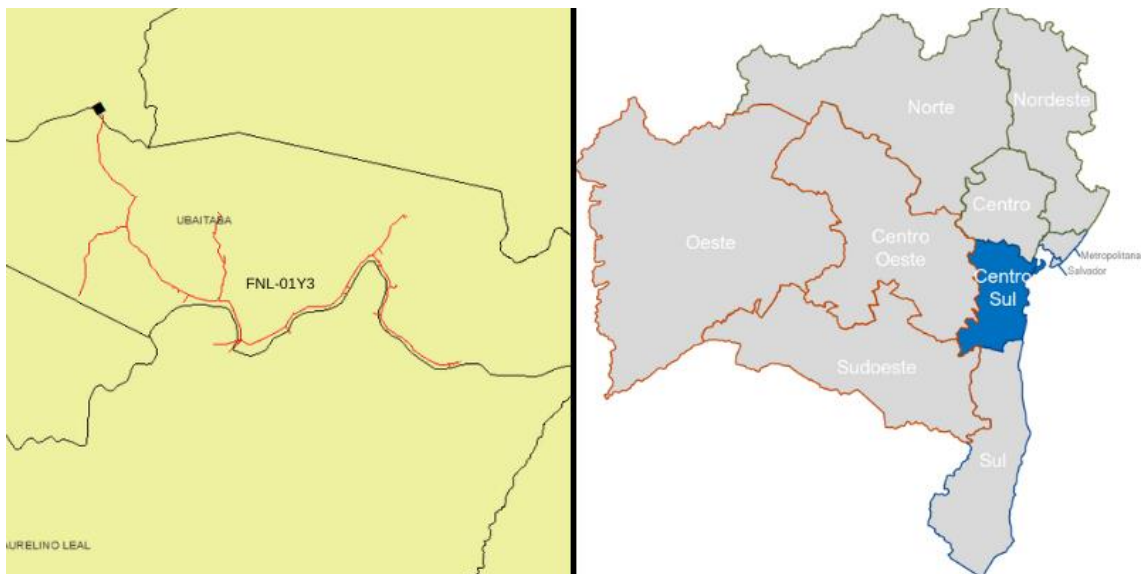


Figura 9 - Alimentador atingido da subestação Funil (FNL)

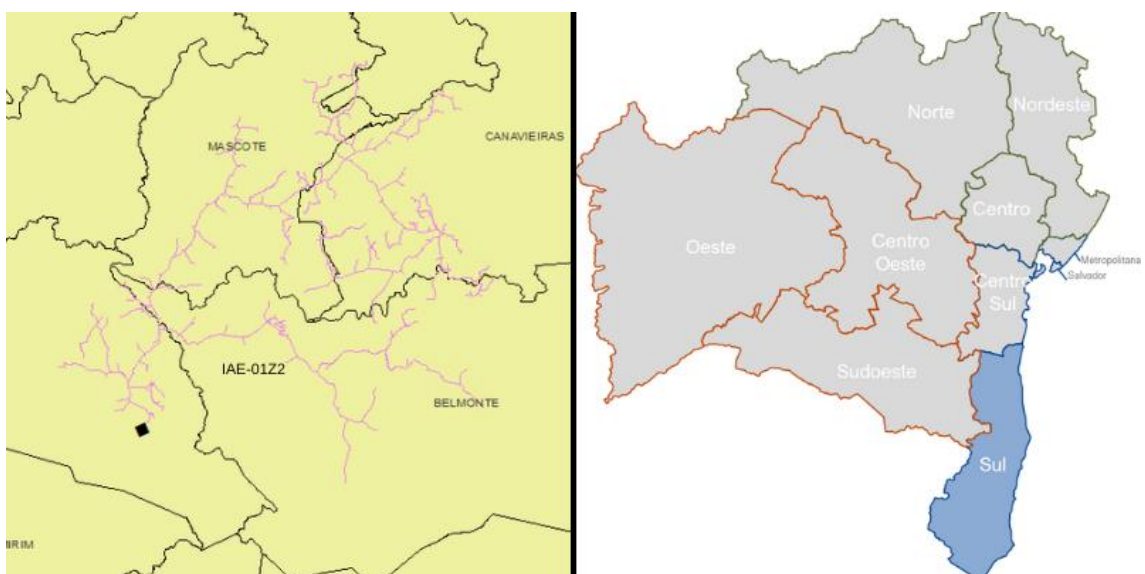


Figura 10 - Alimentador atingido da subestação Itapebi (IAE)



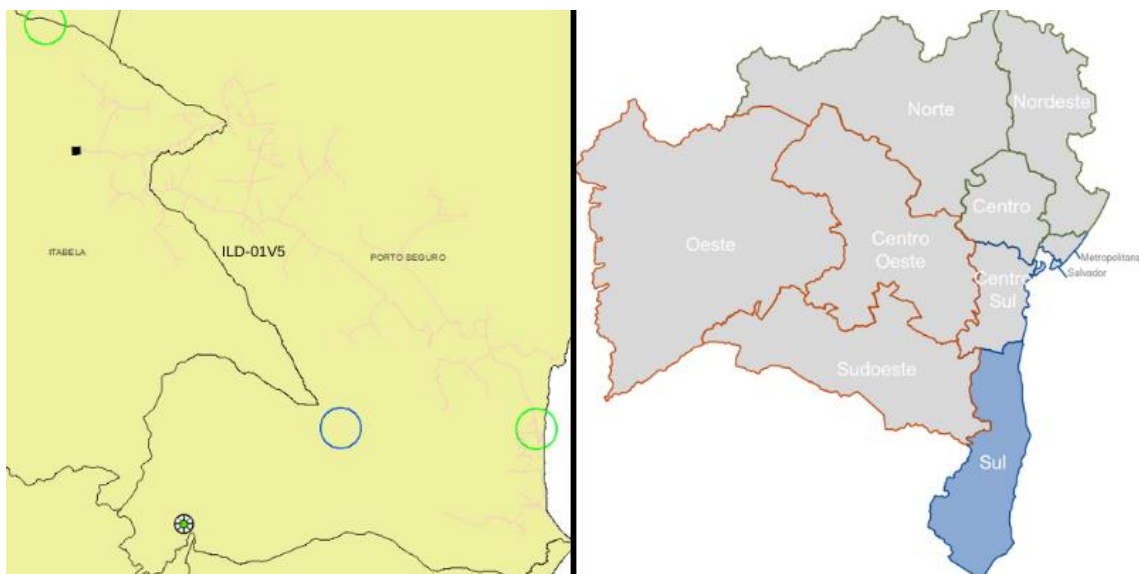


Figura 11 - Alimentador atingidos da subestação Itabela II (ITD)

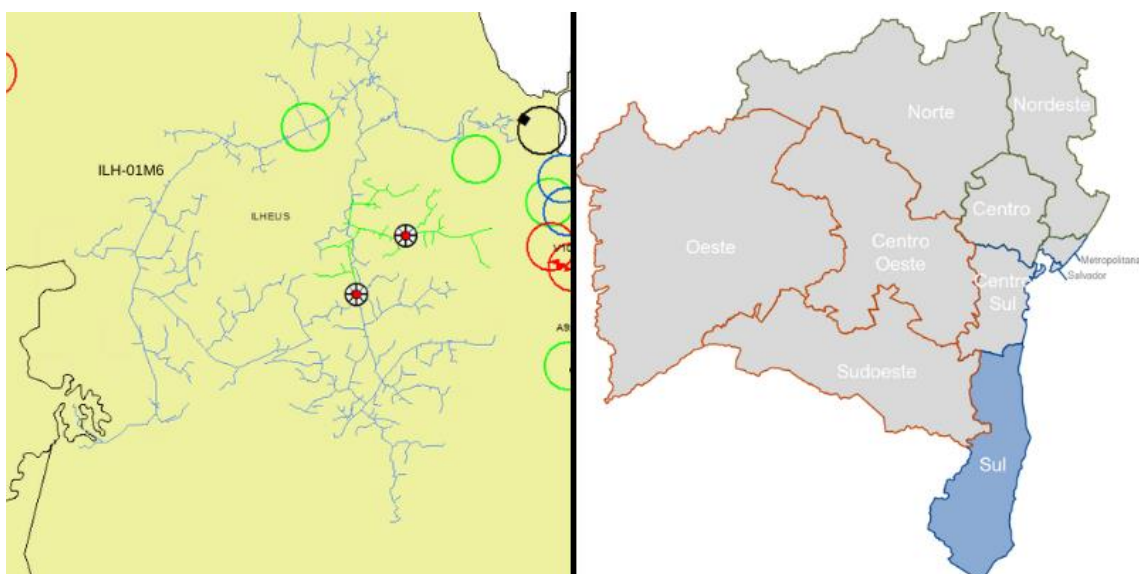


Figura 12 - Alimentador atingido da subestação Ilhéus (ILH)

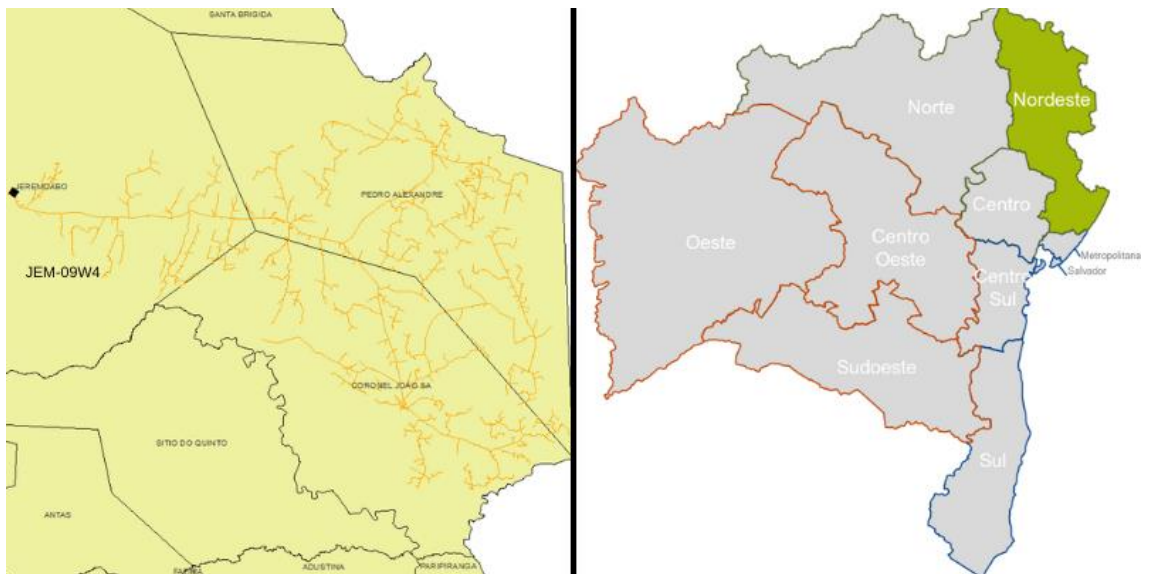


Figura 13 - Alimentador atingido da subestação Jeremoabo (JEM)

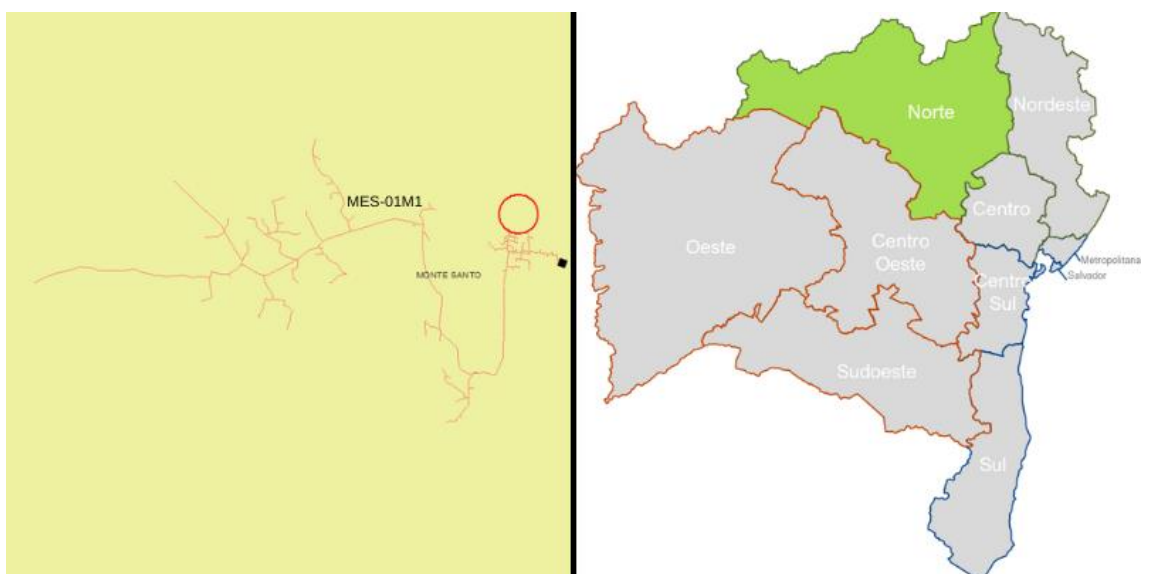


Figura 14 - Alimentador atingido da subestação Monte Santo (MES)

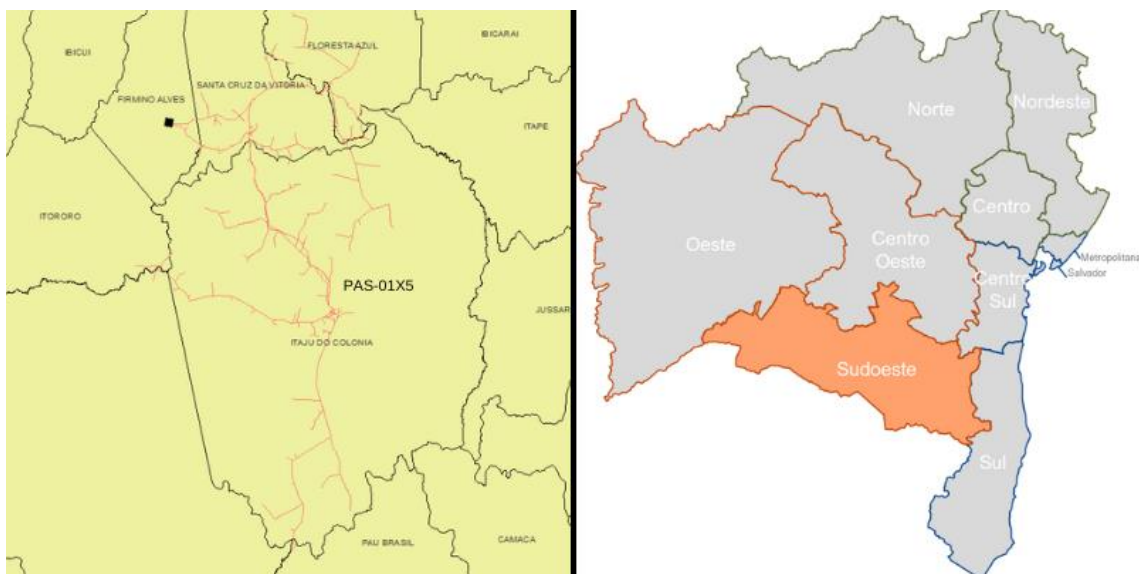


Figura 15 - Alimentador atingido da subestação Ponto do Asterio (PAS)

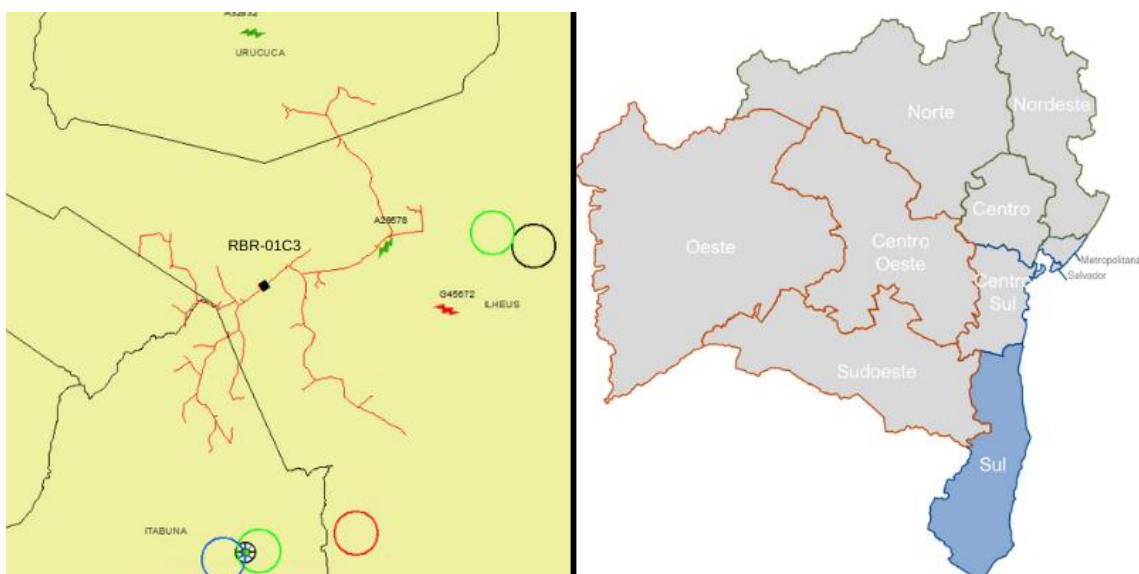


Figura 16 - Alimentador atingido da subestação Rio do Braço (RBR)

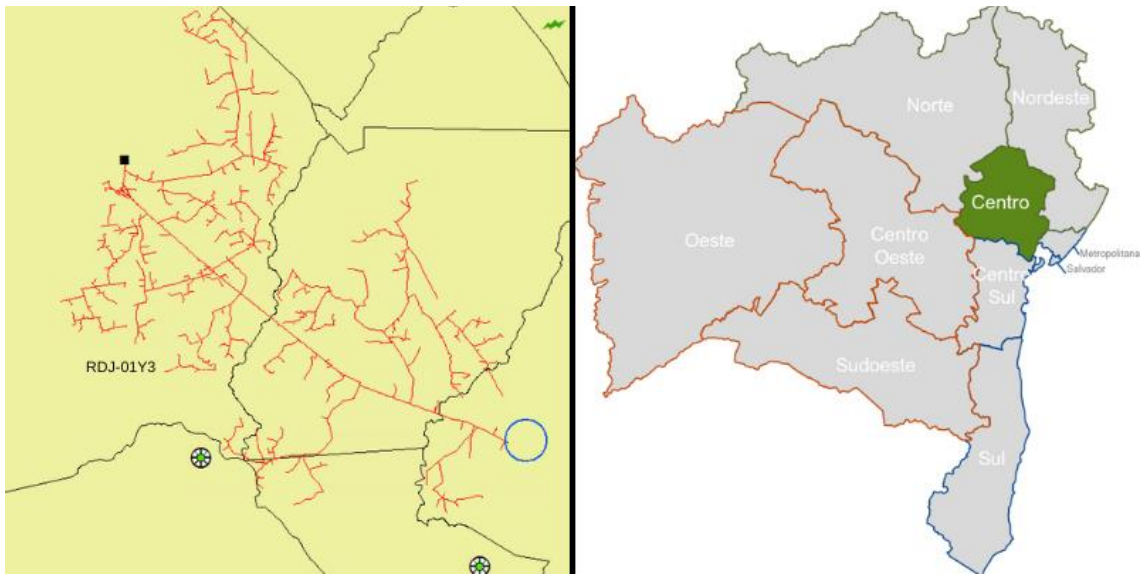


Figura 17 - Alimentador atingido da subestação Riachão do Jacuípe (RDJ)

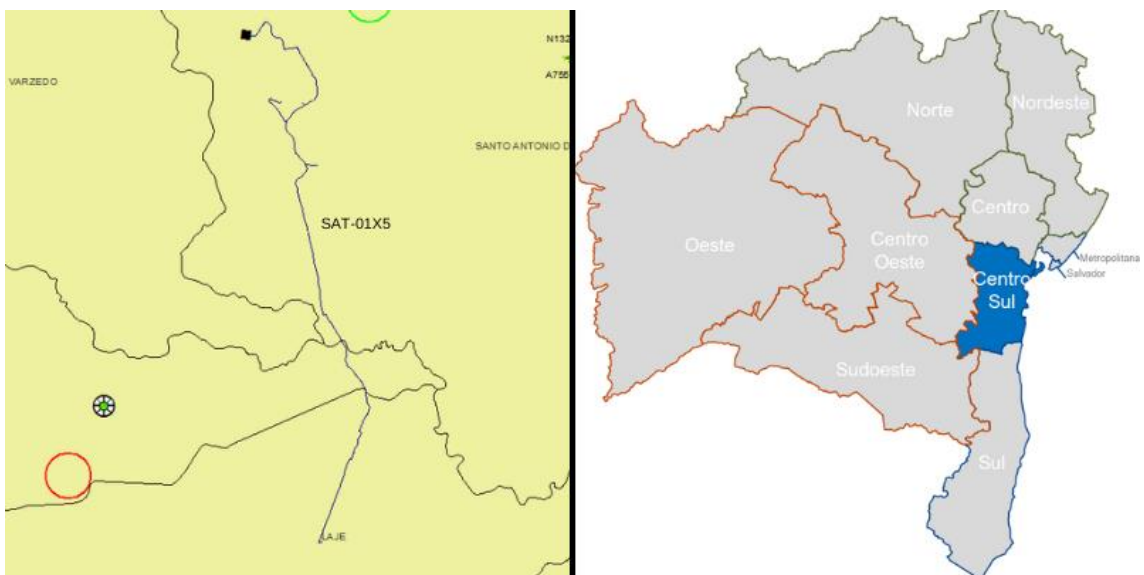


Figura 18 - Alimentador atingido da subestação Santo Antônio de Jesus III (SAT)

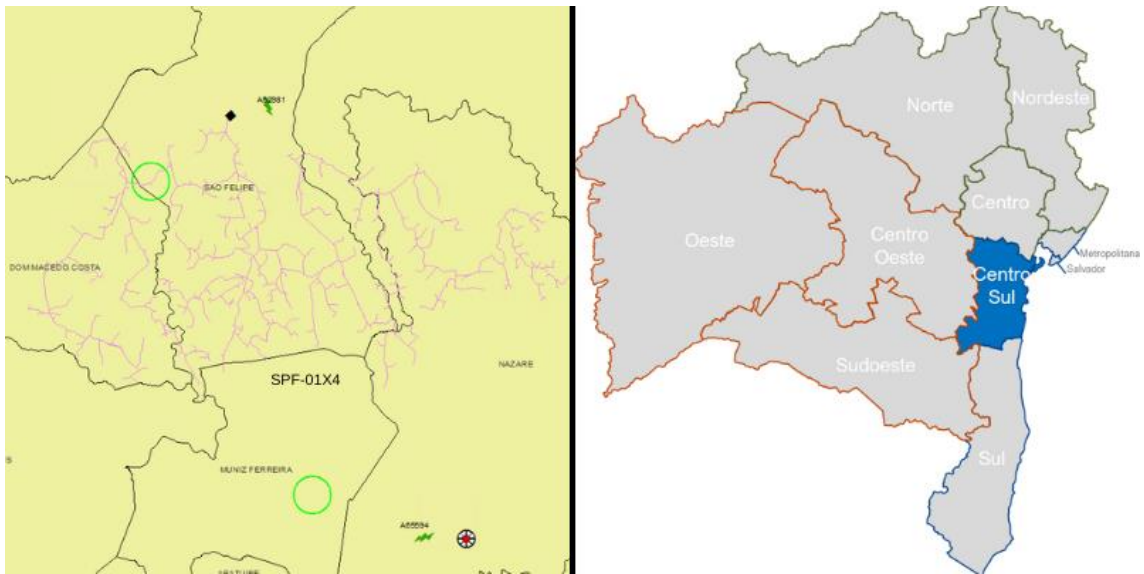


Figura 19 - Alimentador atingido da subestação São Felipe (SFP)

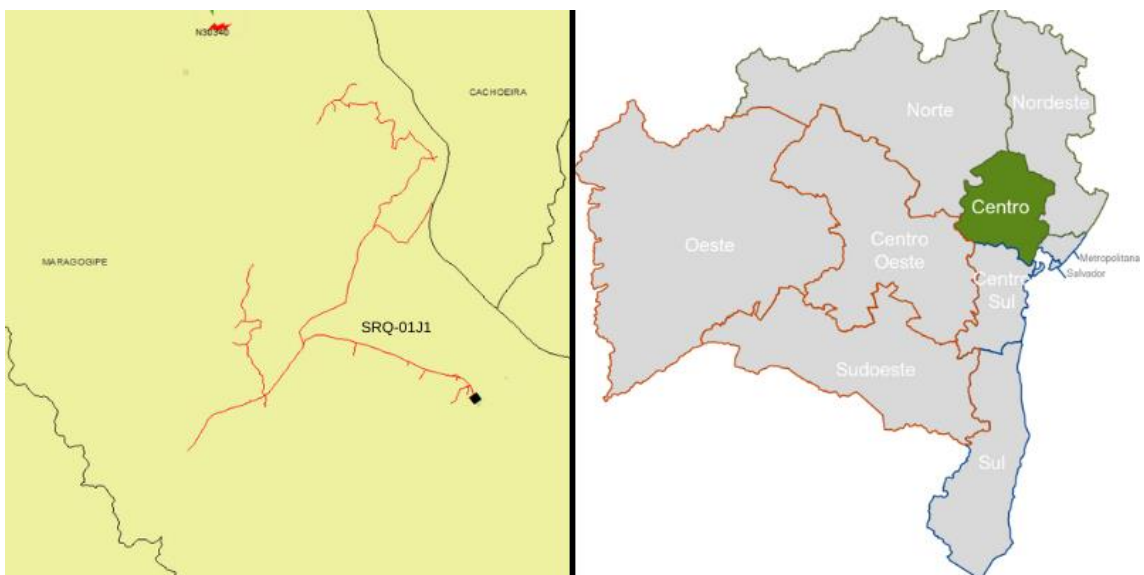


Figura 20 - Alimentador atingido da subestação São Roque (SRQ)



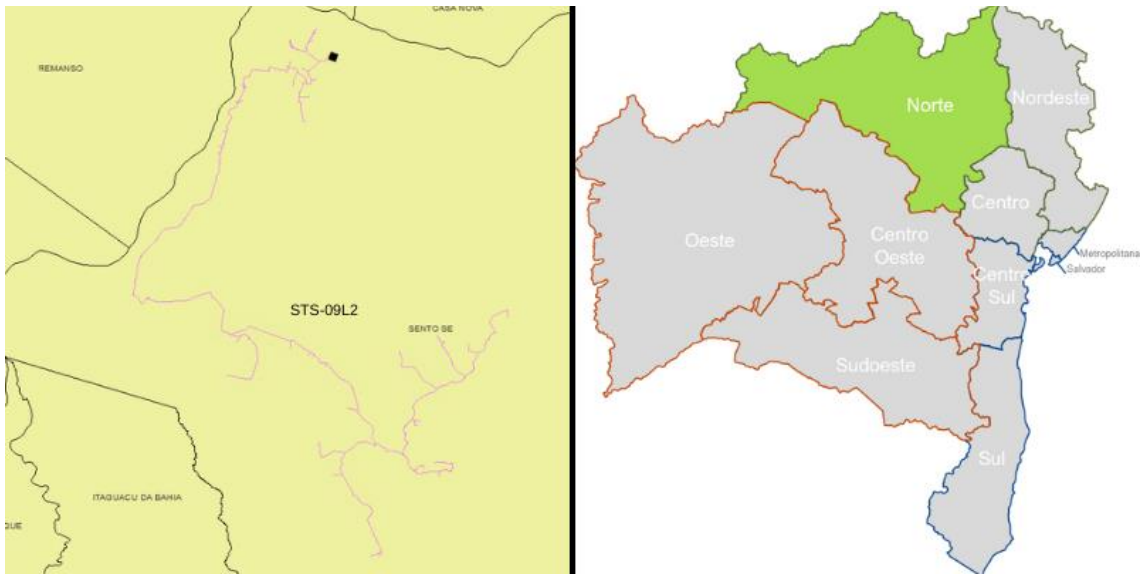


Figura 21 - Alimentador atingido da subestação Sento Sé (STS)

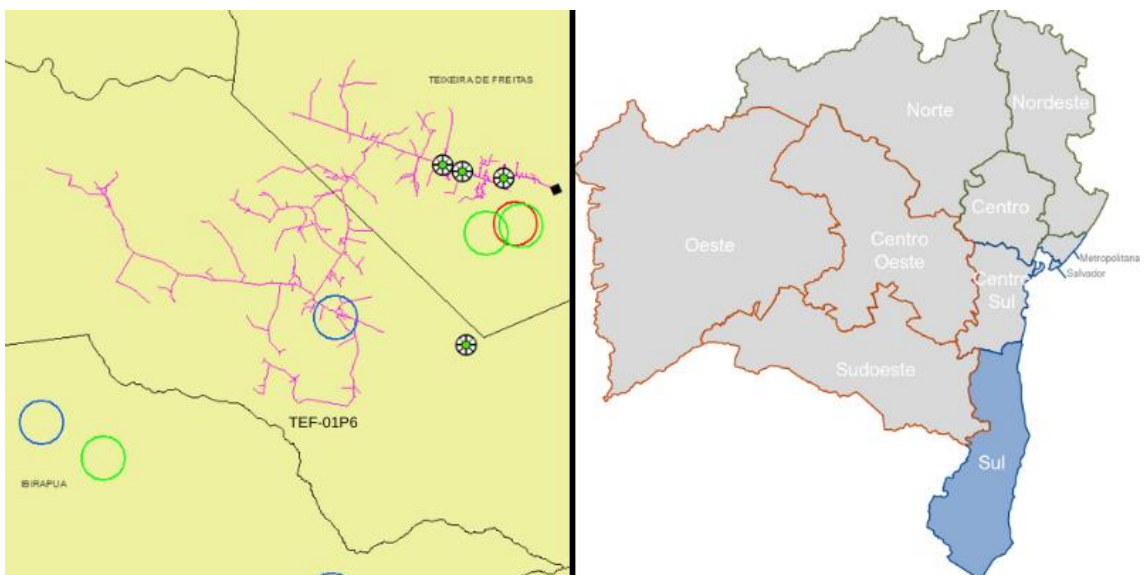


Figura 22 - Alimentador atingido da subestação Teixeira de Freitas (TEF)

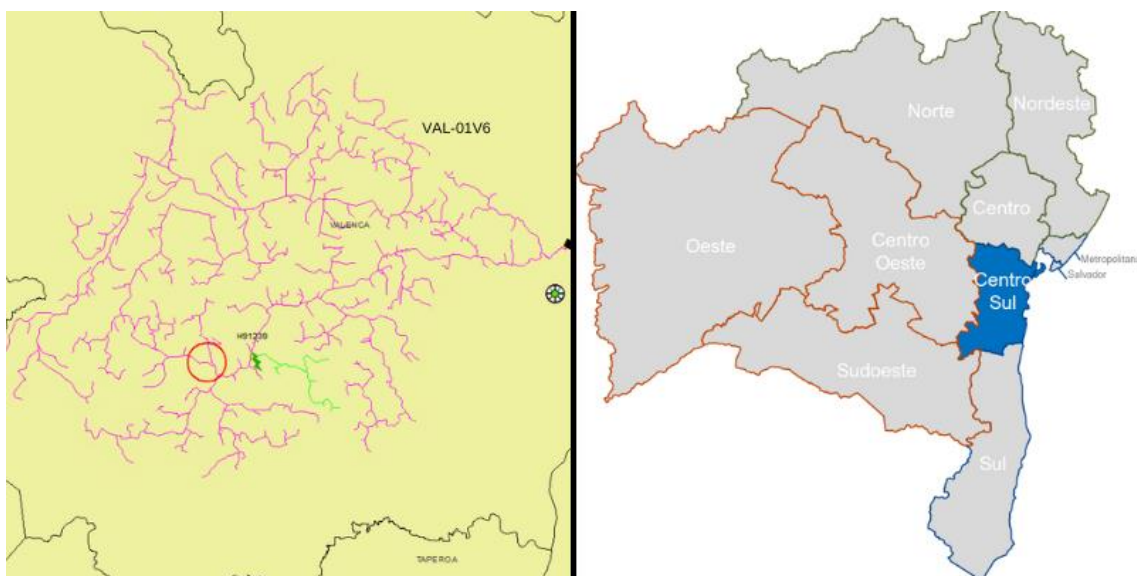


Figura 23 - Alimentador atingido da subestação Valença (VAL)

4.3.2 Diagrama unifilar de subtransmissão dos trechos atingidos

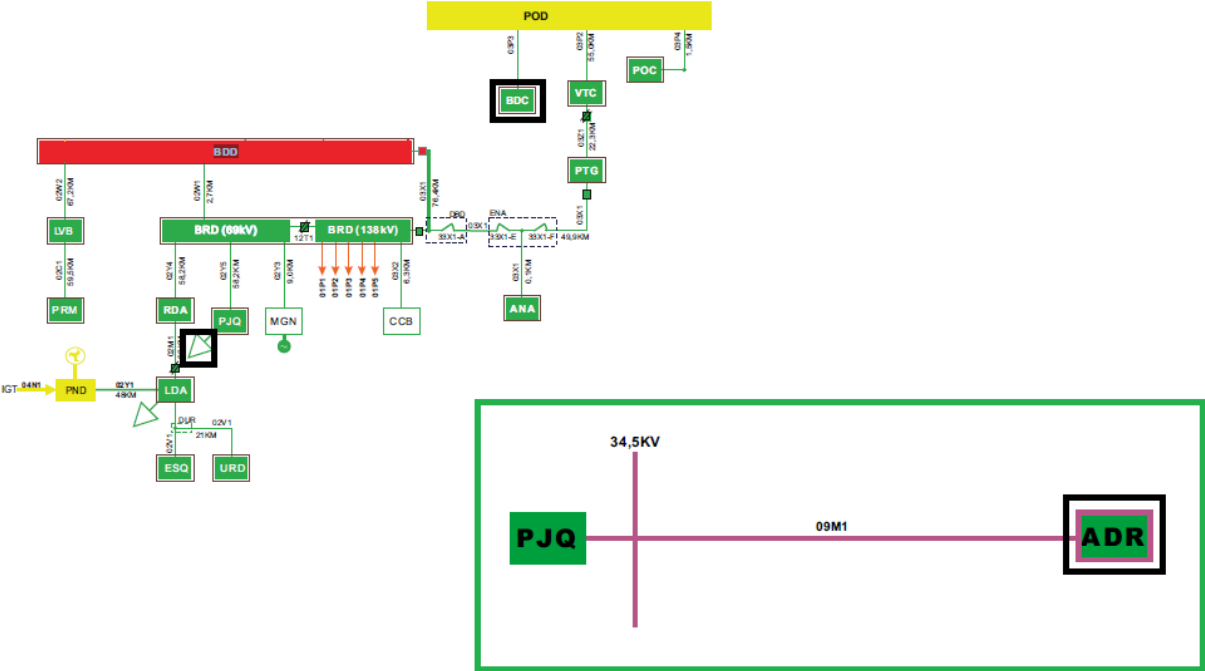


Figura 24 - Diagrama Unifilar Subtransmissão Brumado II CHESF (BDD) e Poções II (POD)



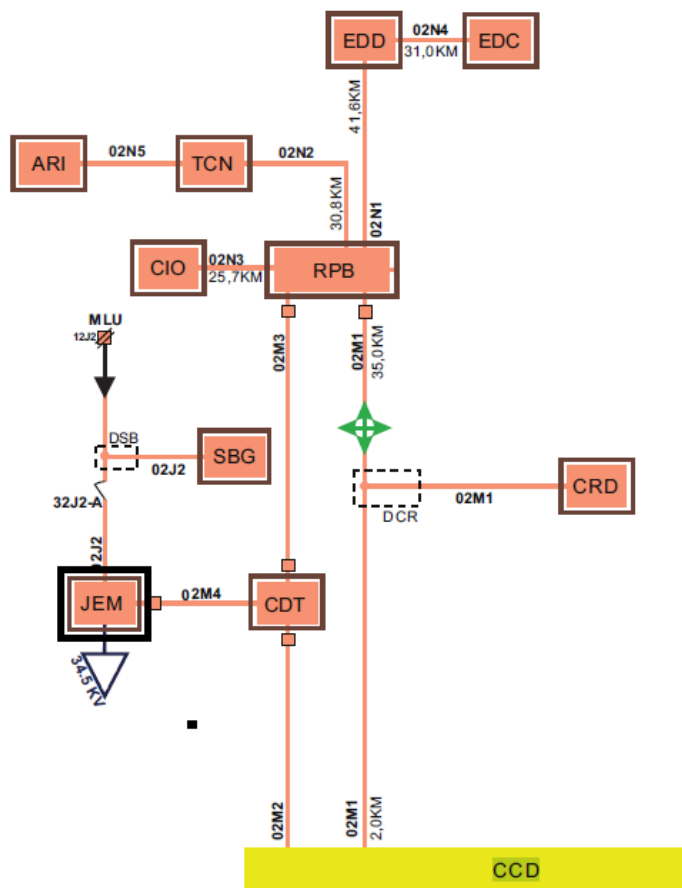


Figura 25 - Diagrama Unifilar Subtransmissão Cícero Dantas CHESF (CCD)

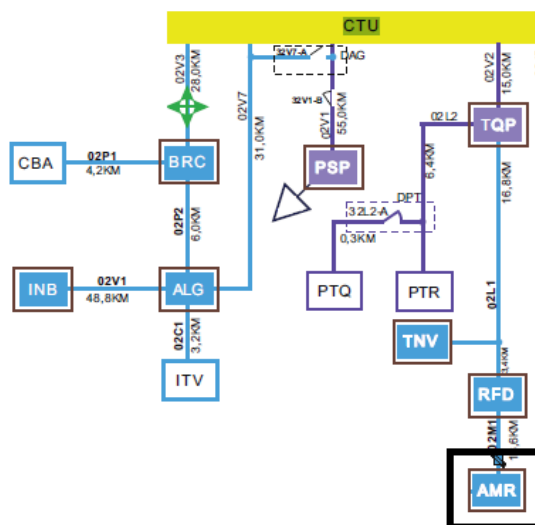


Figura 26 - Diagrama Unifilar Subtransmissão Catu CHESF (CTU)

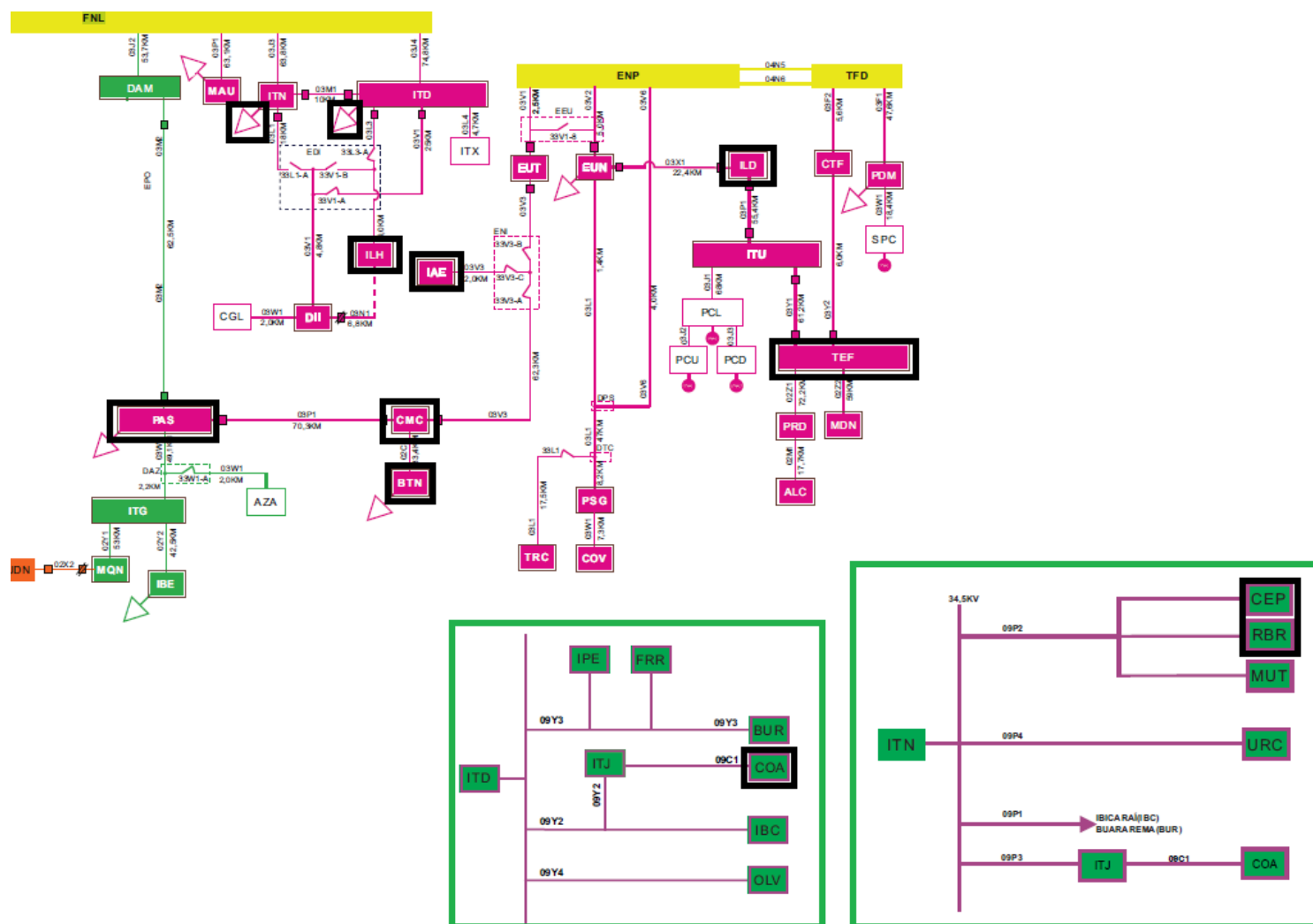


Figura 27 - Diagrama Unifilar Subtransmissão Funil CHESF (FNL), Eunápolis CHESF (ENP) e Teixeira de Freitas II CHESF (TFD)



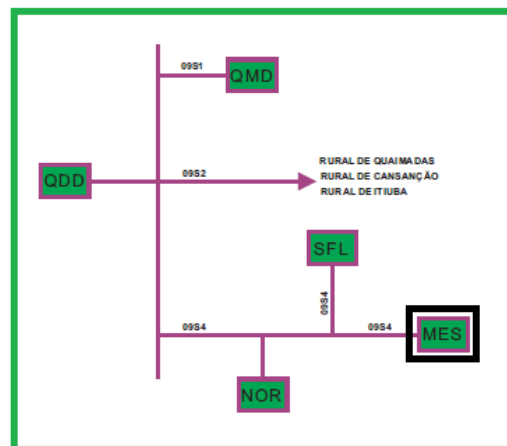
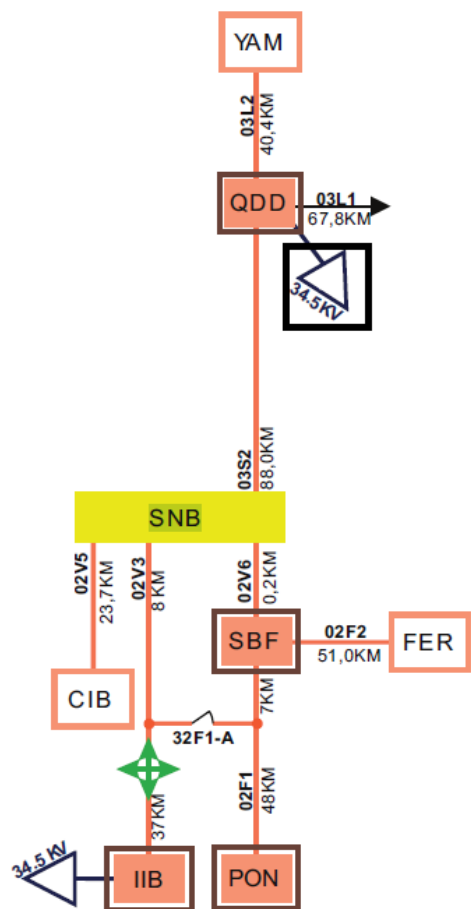


Figura 29 – Diagrama Unifilar Subtransmissão Senhor do Bonfim CHESF (SNB)

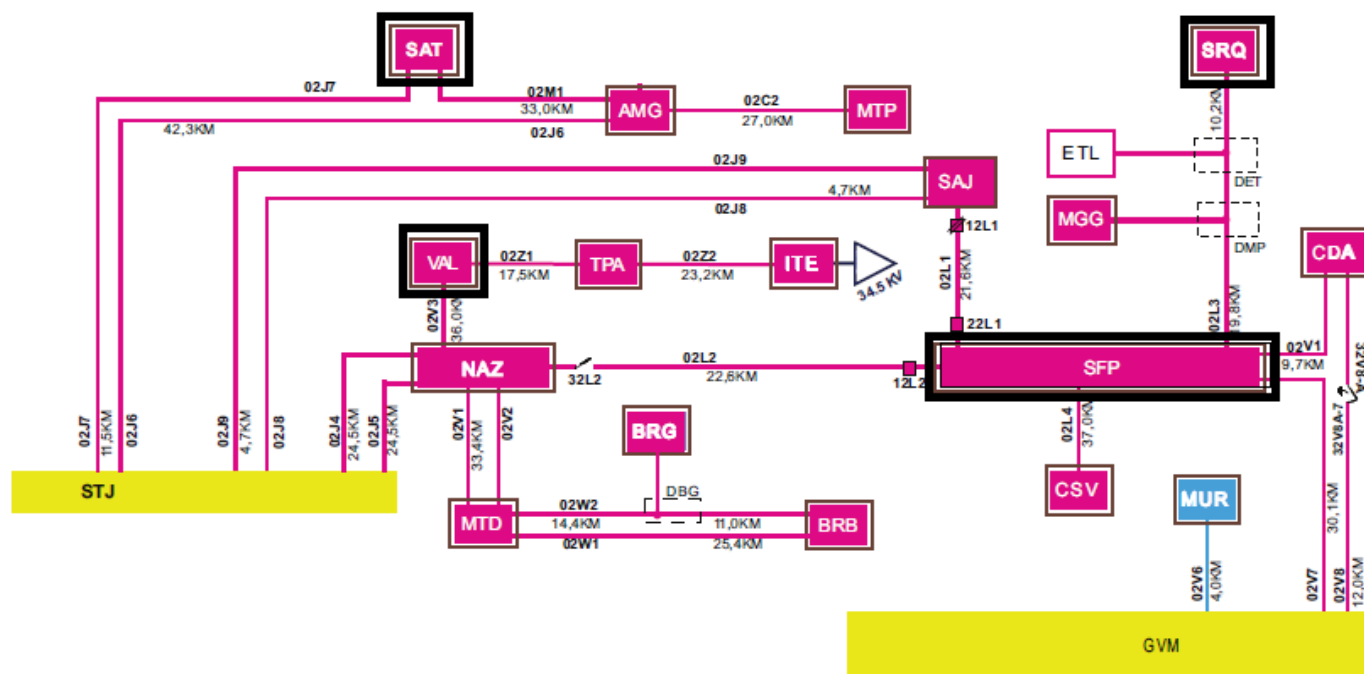


Figura 30 - Diagrama Unifilar Subtransmissão Santo Antônio de Jesus CHESF (STJ) e Governador Mangabeira CHESF (GVM)

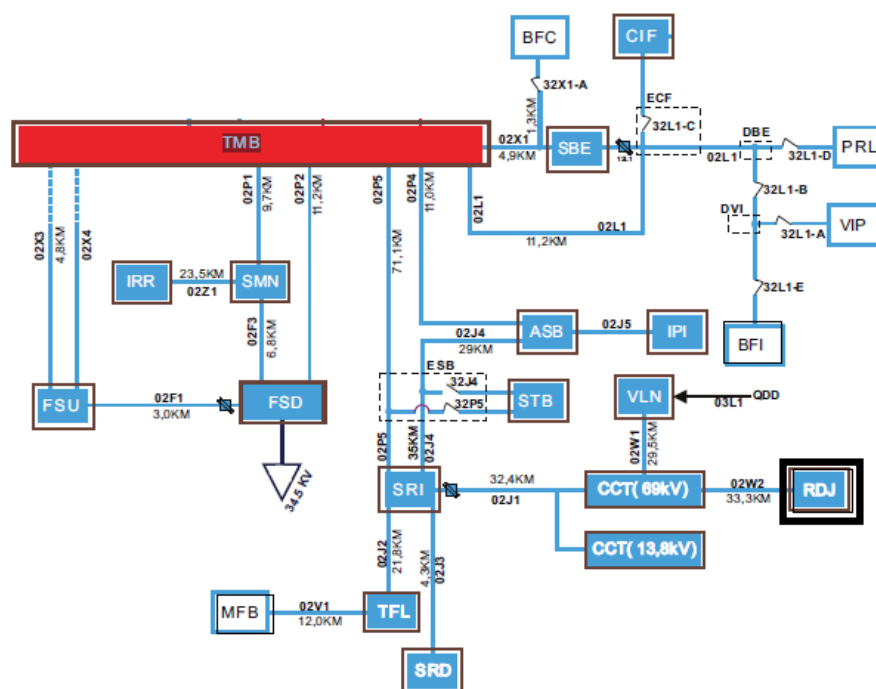


Figura 31 - Diagrama Unifilar Subtransmissão Tomba CHESF (TMB)

#### 4.4 Descrição dos danos causados ao sistema elétrico

O evento atingiu a área de concessão impactando o sistema elétrico e provocaram, em algumas localidades, diversos tipos de danos na rede elétrica, vide Anexo II, em que temos a lista dos equipamentos afetados.

#### 4.5 Relato técnico sobre a intervenção realizada

Foram realizados serviços de manutenção corretiva e reparos do sistema elétrico afetado. Para o reestabelecimento do sistema foi acionado o plano de contingência do centro de operações e mobilizados 1.376 eletricitistas.

#### 4.6 Tempo médio de preparação, deslocamento e de execução das equipes

Tabela 2 - Tempo de atendimento

Tempo médio de atendimento	1.358min
Preparação (TMP)	653min
Deslocamento (TMD)	67min
Execução (TME)	638min

#### 4.7 Número de unidades consumidoras atingidas

O evento atingiu 290.088 clientes.

#### 4.8 Municípios atingidos

Tabela 3 - Municípios da área de concessão da Neoenergia Coelba afetados pelo evento

##### MUNICÍPIOS ATINGIDOS

ABARE	GAVIAO	PAULO AFONSO
ACAJUTIBA	GLORIA	PE DE SERRA
ADUSTINA	GONGOJI	PEDRAO
AGUA FRIA	GOVERNADOR MANGABEIRA	PEDRO ALEXANDRE
AIQUARA	GUARATINGA	PILAO ARCADEO
ALAGOINHAS	HELIOPOLIS	PINDOBACU
ALCOBACA	IBICARAI	PINTADAS
ALMADINA	IBICUI	PIRAI DO NORTE
AMARGOSA	IBIRAPITANGA	PIRIPA
AMELIA RODRIGUES	IBIRAPUA	PIRITIBA
ANAGE	IBIRATAIA	PLANALTO
ANDORINHA	ICHU	POCOES
ANGUERA	IGRAPIUNA	POJUCA
ANTAS	IGUAI	PONTO NOVO
ANTONIO CARDOSO	ILHEUS	PORTO SEGURO
ANTONIO GONCALVES	INHAMBUPE	POTIRAGUA
APORA	IPECAETA	PRADO



**MUNICÍPIOS ATINGIDOS**

APUAREMA	IPIAU	PRESIDENTE JANIO QUADROS
ARACAS	IPIRA	PRESIDENTE TANCREDO NEVES
ARACI	IRARA	QUEIMADAS
ARAMARI	ITABELA	QUIJINGUE
ARATACA	ITABUNA	QUIXABEIRA
ARATUIPE	ITACARE	RAFAEL JAMBEIRO
AURELINO LEAL	ITAGI	REMANSO
BAIXA GRANDE	ITAGIBA	RETIROLANDIA
BANZAE	ITAGIMIRIM	RIACHAO DO JACUIPE
BARRA DO CHOCA	ITAJU DO COLONIA	RIBEIRA DO AMPARO
BARRA DO ROCHA	ITAJUIPE	RIBEIRA DO POMBAL
BARRO PRETO	ITAMARAJU	RIBEIRAO DO LARGO
BARROCAS	ITAMARI	RIO REAL
BELMONTE	ITAMBE	RODELAS
BELO CAMPO	ITANAGRA	SALINAS DAS MARGARIDAS
BIRITINGA	ITANHEM	SANTA BARBARA
BOA NOVA	ITAPARICA	SANTA BRIGIDA
BOM JESUS DA SERRA	ITAPE	SANTA CRUZ CABRALIA
BUERAREMA	ITAPEBI	SANTA CRUZ DA VITORIA
CAATIBA	ITAPETINGA	SANTALUZ
CABACEIRAS DO PARAGUACU	ITAPICURU	SANTA LUZIA
CACHOEIRA	ITAPITANGA	SANTA TERESINHA
CAEM	ITARANTIM	SANTANOPOLIS
CAETANOS	ITATIM	SANTO AMARO
CAIRU	ITIUBA	SANTO ANTONIO DE JESUS
CALDEIRAO GRANDE	ITORORO	SANTO ESTEVAO
CAMACA	ITUBERA	SAO DOMINGOS
CAMAMU	JACOBINA	SAO FELIPE
CAMPO ALEGRE DE LOURDES	JAGUARARI	SAO FELIX
CAMPO FORMOSO	JAGUARIFE	SAO GONCALO DOS CAMPOS
CANAVIEIRAS	JANDAIRA	SAO JOSE DA VITORIA
CANDEAL	JIQUIRICA	SAO JOSE DO JACUIPE
CANDIDO SALES	JEREMOABO	SAO MIGUEL DAS MATAS
CANSANCAO	JITAUNA	SAPEACU
CANUDOS	JUAZEIRO	SATIRO DIAS
CAPELA DO ALTO ALEGRE	JUCURUCU	SAUBARA
CAPIM GROSSO	JUSSARI	SAUDE
CARAIBAS	LAJE	SENHOR DO BONFIM
CARAVELAS	LAJEDAO	SENTO SE
CARDEAL DA SILVA	LAMARAO	SERRA PRETA
CASA NOVA	MACARANI	SERRINHA
CASTRO ALVES	MACURURE	SERROLANDIA

### MUNICÍPIOS ATINGIDOS

CATU	MAETINGA	SITIO DO QUINTO
CHORROCHO	MAIQUINIQUE	SOBRADINHO
CICERO DANTAS	MAIRI	TANQUINHO
CIPO	MARAGOGIPE	TAPEROA
COARACI	MARAU	TAPIRAMUTA
CONCEICAO DA FEIRA	MASCOTE	TEIXEIRA DE FREITAS
CONCEICAO DO ALMEIDA	MEDEIROS NETO	TEODORO SAMPAIO
CONCEICAO DO COITE	MIGUEL CALMON	TEOFILANDIA
CONCEICAO DO JACUIPE	MILAGRES	TEOLANDIA
CONDE	MIRANGABA	TERRA NOVA
CONDEUBA	MIRANTE	TREMEDAL
CORACAO DE MARIA	MONTE SANTO	TUCANO
CORDEIROS	MUCURI	UAUA
CORONEL JOAO SA	MUNDO NOVO	UBAIRA
CRISOPOLIS	MUNIZ FERREIRA	UBAITABA
CRUZ DAS ALMAS	MURITIBA	UBATA
CURACA	MUTUIPE	UMBURANAS
DARIO MEIRA	NAZARE	UNA
DOM MACEDO COSTA	NILO PECANHA	URUCUCA
ELISIO MEDRADO	NORDESTINA	VALENCA
ENCRUZILHADA	NOVA CANAA	VALENTE
ENTRE RIOS	NOVA FATIMA	VARZEA DA ROCA
ESPLANADA	NOVA IBIA	VARZEA DO POCO
EUCLIDES DA CUNHA	NOVA SOURE	VARZEA NOVA
EUNAPOLIS	NOVA VICOSA	VARZEDO
FATIMA	NOVO TRIUNFO	VERA CRUZ
FEIRA DE SANTANA	OLINDINA	VEREDA
FILADELFIA	OURICANGAS	VITORIA DA CONQUISTA
FIRMINO ALVES	OUROLANDIA	WENCESLAU GUIMARAES
FLORESTA AZUL	PARIPIRANGA	
GANDU	PAU BRASIL	

#### 4.9 Subestações atingidas

As subestações atingidas no período foram Eunápolis, Ipuacu, Itapé, Maraú, Remanso e Tremembé.

#### 4.10 Quantidade de interrupções associadas ao evento

Foram registradas 1.363 ocorrências com 1.950 eventos de interrupção associada ao desligamento na rede de distribuição.

#### 4.11 Data e hora do início da primeira interrupção

Início: 01/12/2022 – 00h19min.

#### 4.12 Data e hora do término da última interrupção

Término: 13/12/2022 – 13h00min.

#### 4.13 Média de duração das interrupções

16 horas e 21 minutos.

#### 4.14 Duração da interrupção mais longa

8 dias, 20 horas e 53 minutos.

#### 4.15 Soma do CHI das interrupções associadas ao evento

CHI = 1.302.085.

#### 4.16 Evidências do evento

Segue abaixo os registros de evidências que classificam as interrupções selecionadas no inciso iii - Interrupção em Situação de Emergência.

#### 4.16.1 Mapas de precipitação

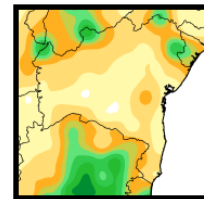
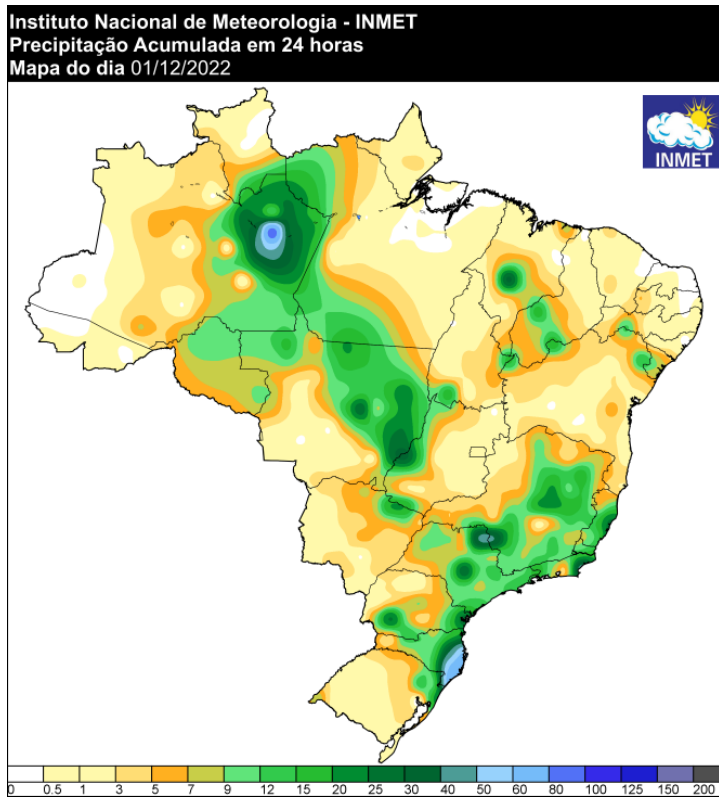


Figura 32 - Mapa de precipitação do dia 01/12/2022

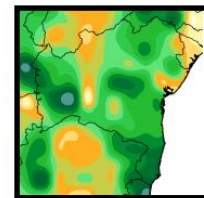
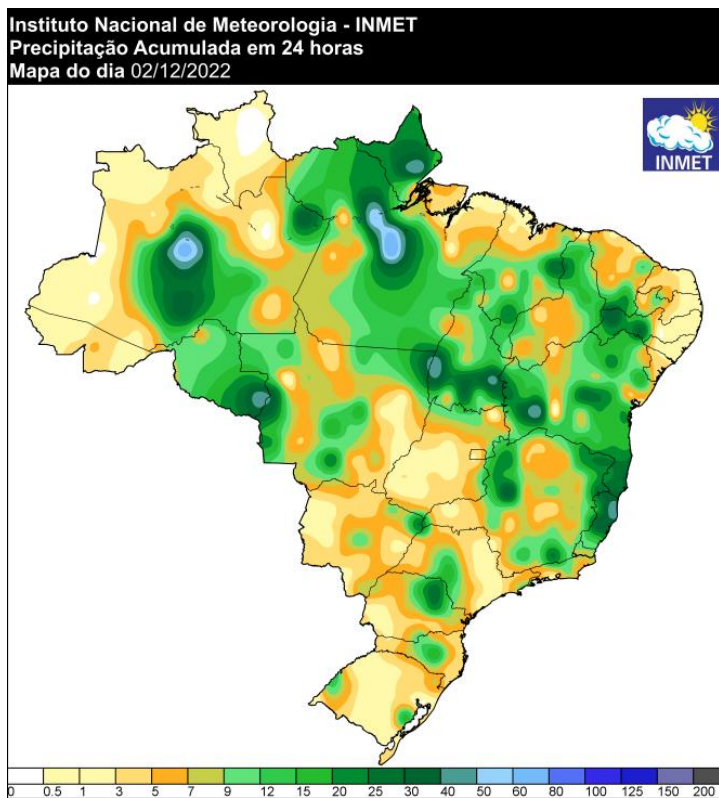


Figura 33 - Mapa de precipitação do dia 02/12/2022

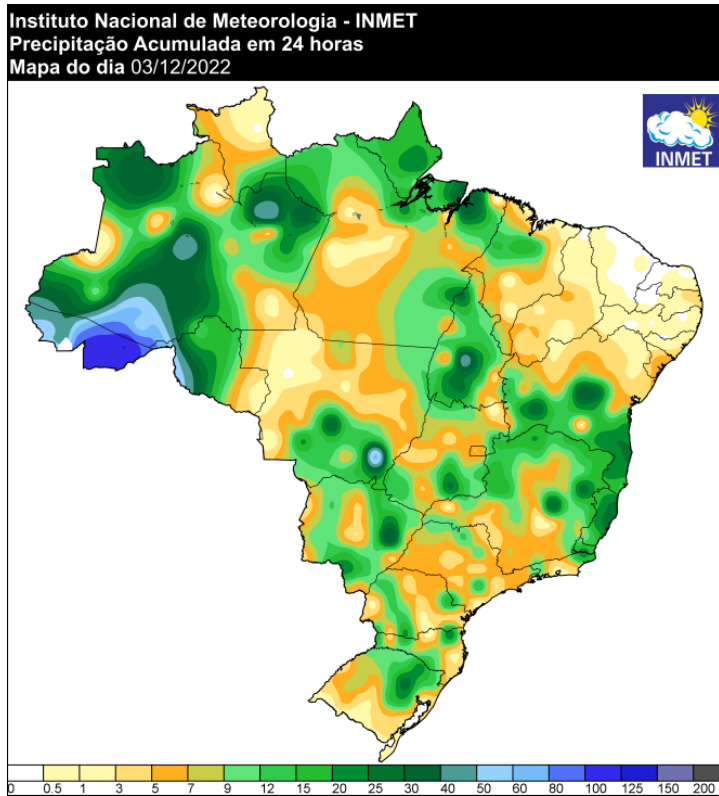


Figura 34 – Mapa de precipitação do dia 03/12/2022

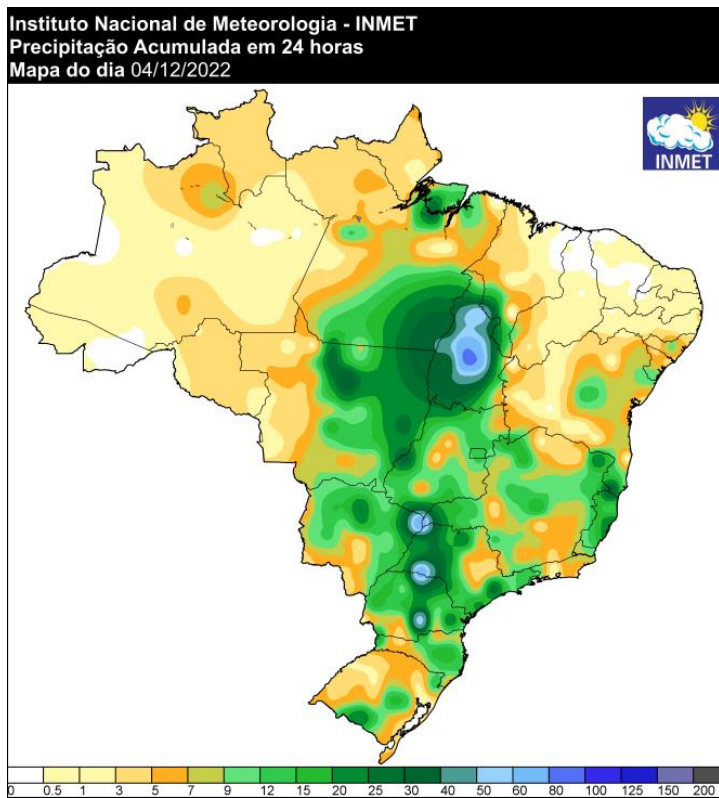


Figura 35 – Mapa de precipitação do dia 04/12/2022

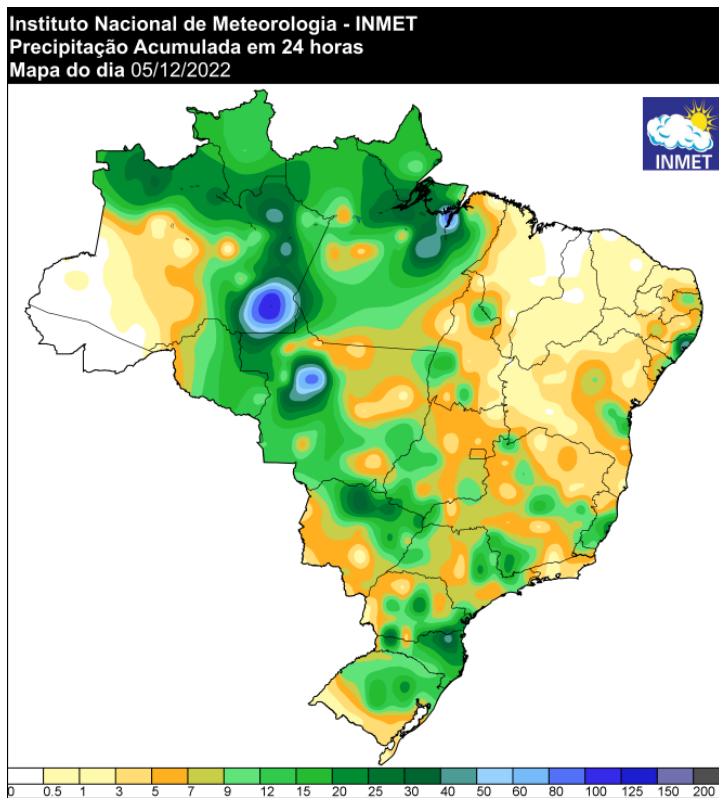


Figura 36 - Mapa de precipitação do dia 05/12/2022

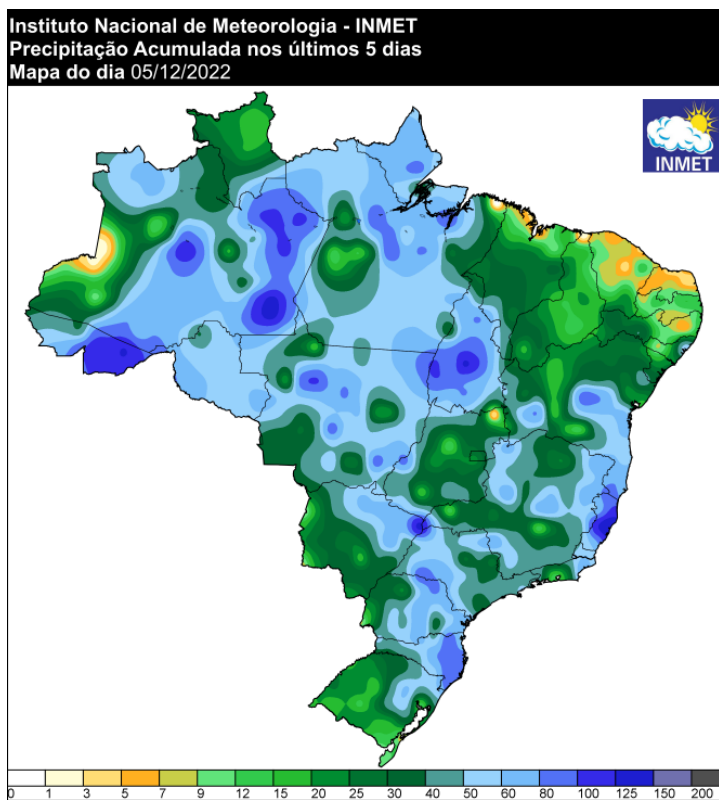


Figura 37 - Mapa de precipitação do dia 05/12/2022 acumulada dos últimos 5 dias

Fonte: <https://tempo.inmet.gov.br/>

Acessado em: 13/03/2023.



A seguir são apresentadas as imagens realçadas do satélite GOES-16 para o período de 01 a 05 de dezembro. Os tons em amarelo, vermelho e rosa indicam a presença de nuvens de grande desenvolvimento vertical, geralmente associadas à ocorrência de tempo severo.

Em 01 de dezembro nuvens de tempestade atuaram durante a madrugada sobre a regional Norte. As instabilidades aumentaram durante a tarde e nuvens carregadas se espalharam sobre a área da Neoenergia Coelba até o período da noite.

Nas primeiras horas do dia 02 de dezembro, áreas com potencial para provocar chuva com até forte intensidade foram registradas na regional Oeste. Durante a tarde e a noite, novas nuvens de tempestade se organizaram, atuando principalmente sobre as áreas do Centro-Oeste do estado. Ao longo do dia 03 de dezembro instabilidades foram observadas sobre a regional Oeste da Neoenergia Coelba.

Durante a tarde nuvens de grande desenvolvimento vertical também foram observadas sobre o sul e o nordeste da Bahia. Nos dias 04 e 05 de dezembro é possível notar que as instabilidades se concentraram no período da tarde.

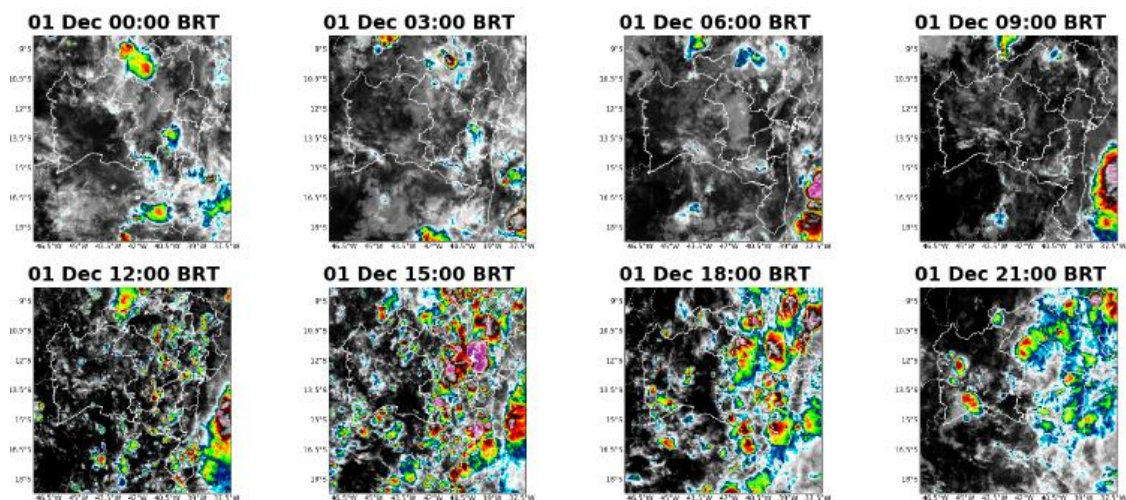


Figura 38 – Imagens realçadas do satélite GOES-16 das 00h00, 03h00, 06h00, 09h00, 12h00, 15h00, 18h00, e 21h00 do dia 01 de dezembro de 2022. Fonte: Climatempo

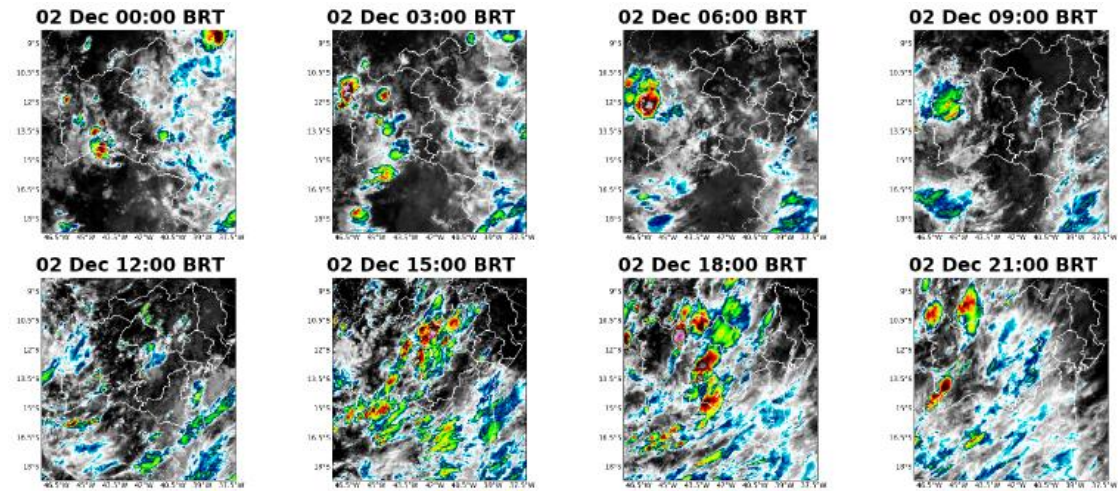


Figura 39 – Imagens realçadas do satélite GOES-16 das 00h00, 03h00, 06h00, 09h00, 12h00, 15h00, 18h00, e 21h00 do dia 02 de dezembro de 2022. Fonte: Climatempo

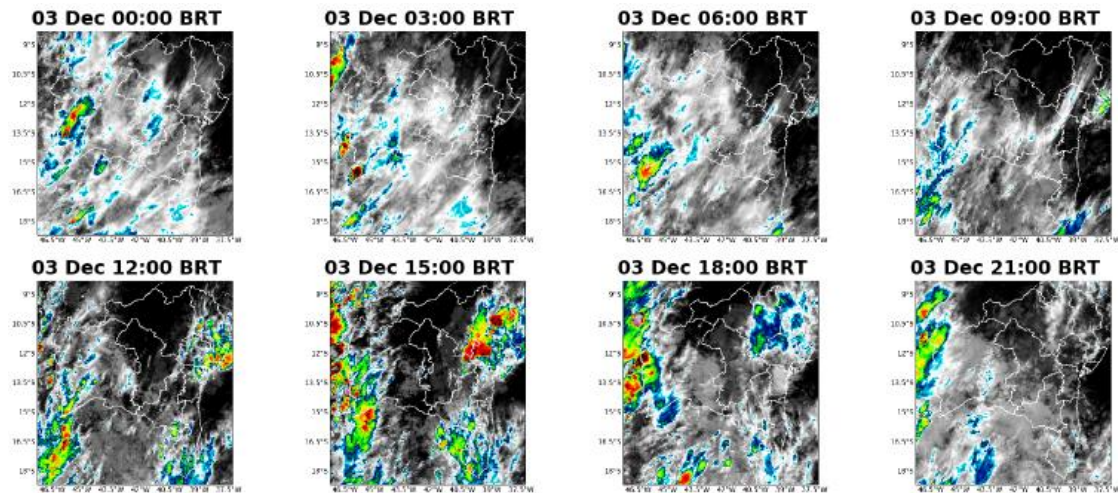


Figura 40 – Imagens realçadas do satélite GOES-16 das 00h00, 03h00, 06h00, 09h00, 12h00, 15h00, 18h00, e 21h00 do dia 03 de dezembro de 2022. Fonte: Climatempo




Figura 41 – Imagens realçadas do satélite GOES-16 das 00h00, 03h00, 06h00, 09h00, 12h00, 15h00, 18h00, e 21h00 do dia 04 de dezembro de 2022. Fonte: Climatempo



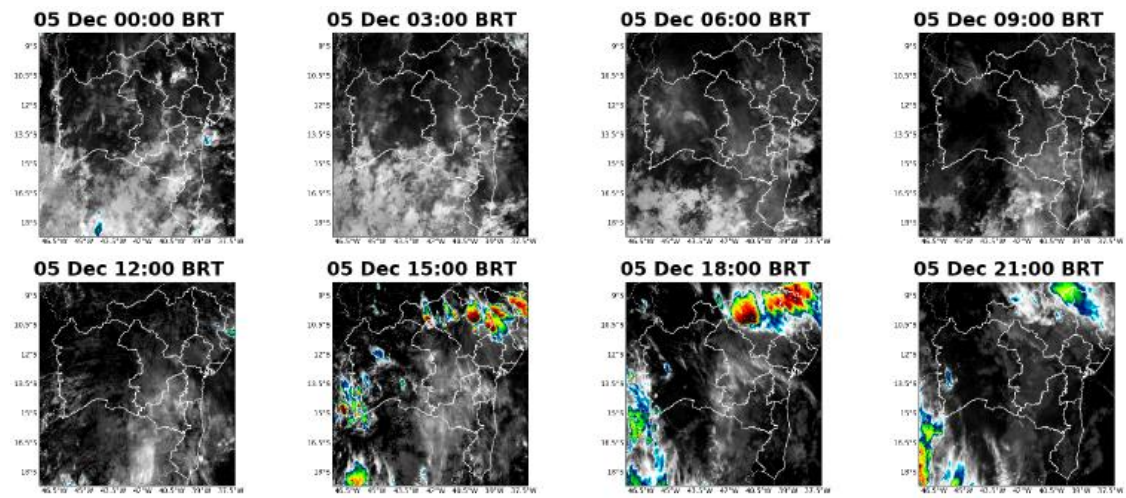


Figura 42- Imagens realçadas do satélite GOES-16 das 00h00, 03h00, 06h00, 09h00, 12h00, 15h00, 18h00, e 21h00 do dia 05 de dezembro de 2022. Fonte: Climatempo

#### 4.16.2 Matérias jornalísticas

Destacamos abaixo algumas reportagens relacionadas ao evento ocorrido.

**g1** **BAHIA**

## Mais de 30 municípios baianos são afetados pela chuva e nº de desalojados passa de 3,6 mil, diz Sudec

Confira estragos causados pela chuva em todo o estado.

Por **g1 BA, TV Bahia, TV Santa Cruz e TV Oeste**  
01/12/2022 15h00 - Atualizado há 2 meses



Alagamentos causados pela chuva são registrados em cidades do sul e extremo sul da Bahia — Foto: Reprodução/TV Santa Cruz

*Figura 43 – Publicação na mídia. Acesso em 24/02/2023*

- | **Fonte:** G1. Publicado em 01/12/2022.
- | **Link:** <https://g1.globo.com/ba/bahia/noticia/2022/12/01/mais-de-30-municipios-baianos-sao-afetados-pela-chuva-e-no-de-desalojados-passa-de-36-mil-diz-sudec.ghtml>

## Comunidades da zona rural de Itaquara, no sudoeste da BA, estão ilhados por causa das chuvas

Moradores estão ilhados há uma semana, por causa do rompimento de duas pontes. Trecho da BR-030 também foi afetada e está interditado.

Por g1 BA e TV Sudoeste

05/12/2022 20h53 · Atualizado há 3 meses



Figura 44 – Publicação na mídia. Acesso em 13/03/2023

- | Fonte: G1. Publicado em 05/12/2022.
- | Link: <https://g1.globo.com/ba/bahia/noticia/2022/12/05/comunidades-da-zona-rural-de-itaquara-no-sudoeste-da-ba-estao-ilhados-por-caoa-das-chuvas.ghtml>

## Mais de 50 municípios baianos sofrem com transtornos causados pelas chuvas e 65,5 mil pessoas foram afetadas

Não há registro de desaparecidos e nem de pessoas mortas, segundo informações da Superintendência de Proteção e Defesa Civil da Bahia (Sudec), divulgadas neste domingo (4)

Por g1 BA

04/12/2022 18h35 - Atualizado há 2 meses



Alagamentos causados pela chuva são registrados em cidades do sul e extremo sul da Bahia — Foto: Reprodução/TV Santa Cruz

Figura 45 – Publicação na mídia. Acesso em 24/02/2023

- Fonte: G1. Publicado em 04/12/2022.
- Link: <https://g1.globo.com/ba/bahia/noticia/2022/12/04/mais-de-50-municipios-sao-afetados-pelas-chuvas-na-bahia.ghtml>

g1

BAHIA

## Equipes da Seinfra seguem em rodovias estaduais; 16 trechos e quatro pontes foram afetadas pelas chuvas na Bahia

Ações emergenciais para permitir a trafegabilidade de veículos são realizadas em diversas estradas. Prejuízos foram registrados no oeste e sul do estado, além da Chapada Diamantina e recôncavo.

Por g1 BA

03/12/2022 17h27 · Atualizado há 3 meses



Figura 46 – Publicação na mídia. Acesso em 27/03/2023

- Fonte: G1. Publicado em 03/12/2022
- Link: <https://g1.globo.com/ba/bahia/noticia/2022/12/03/equipes-da-seifra-seguem-em-rodovias-estaduais-afetadas-pela-chuva-na-bahia.ghtml>

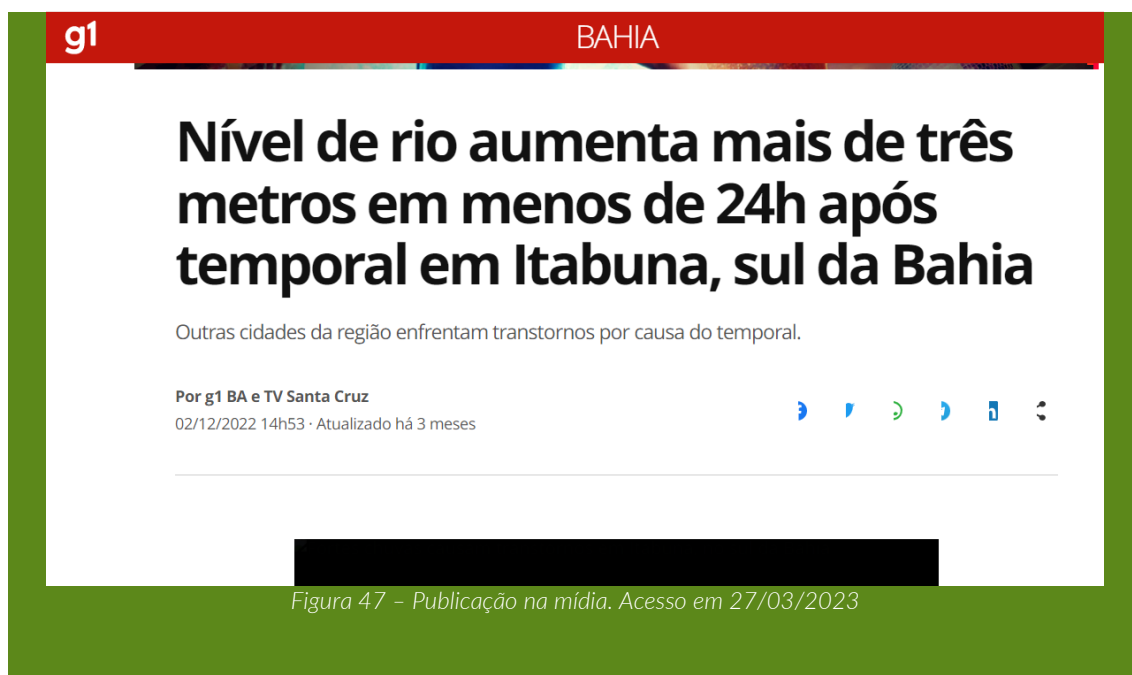


Figura 47 – Publicação na mídia. Acesso em 27/03/2023

- | Fonte: G1. Publicado em 02/12/2022
- | Link: <https://g1.globo.com/ba/bahia/noticia/2022/12/02/nivel-de-rio-aumenta-mais-de-tres-metros-em-menos-de-24h-apos-temporal-em-itabuna-sul-da-bahia.ghtml>



#### 4.16.3 Registros Fotográficos

Seguem abaixo registros feitos por colaboradores durante a tentativa de prestação de serviços no período.



Figura 48 – Registro feito por colaborador.



Figura 49 – Registro feito por colaborador.



Figura 50 – Registro feito por colaborador.



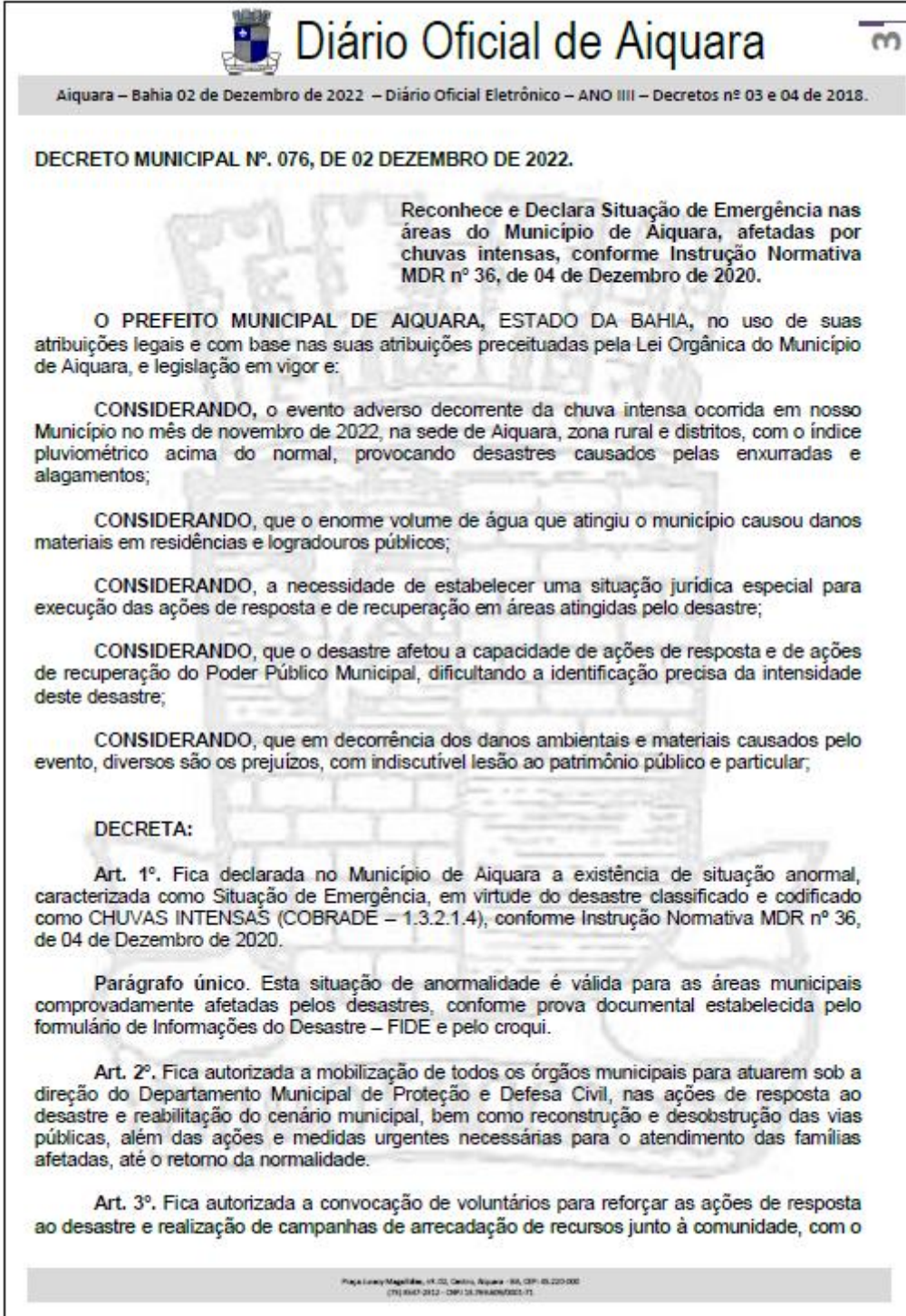
Figura 51 – Registro feito por colaborador.





Figura 52 – Registro feito por colaborador.

## 4.16.4 Decretos



**Diário Oficial de Aiquara**

Aiquara – Bahia 02 de Dezembro de 2022 – Diário Oficial Eletrônico – ANO IIII – Decretos nº 03 e 04 de 2018.

**DECRETO MUNICIPAL Nº. 076, DE 02 DEZEMBRO DE 2022.**

Reconhece e Declara Situação de Emergência nas áreas do Município de Aiquara, afetadas por chuvas intensas, conforme Instrução Normativa MDR nº 36, de 04 de Dezembro de 2020.

O PREFEITO MUNICIPAL DE AIQUARA, ESTADO DA BAHIA, no uso de suas atribuições legais e com base nas suas atribuições preceituadas pela Lei Orgânica do Município de Aiquara, e legislação em vigor e:

CONSIDERANDO, o evento adverso decorrente da chuva intensa ocorrida em nosso Município no mês de novembro de 2022, na sede de Aiquara, zona rural e distritos, com o índice pluviométrico acima do normal, provocando desastres causados pelas enxurradas e alagamentos;

CONSIDERANDO, que o enorme volume de água que atingiu o município causou danos materiais em residências e logradouros públicos;

CONSIDERANDO, a necessidade de estabelecer uma situação jurídica especial para execução das ações de resposta e de recuperação em áreas atingidas pelo desastre;

CONSIDERANDO, que o desastre afetou a capacidade de ações de resposta e de ações de recuperação do Poder Público Municipal, dificultando a identificação precisa da intensidade deste desastre;

CONSIDERANDO, que em decorrência dos danos ambientais e materiais causados pelo evento, diversos são os prejuízos, com indiscutível lesão ao patrimônio público e particular;

**DECRETA:**

Art. 1º. Fica declarada no Município de Aiquara a existência de situação anormal, caracterizada como Situação de Emergência, em virtude do desastre classificado e codificado como CHUVAS INTENSAS (COBRADE – 1.3.2.1.4), conforme Instrução Normativa MDR nº 36, de 04 de Dezembro de 2020.

Parágrafo único. Esta situação de anormalidade é válida para as áreas municipais comprovadamente afetadas pelos desastres, conforme prova documental estabelecida pelo formulário de Informações do Desastre – FIDE e pelo croqui.

Art. 2º. Fica autorizada a mobilização de todos os órgãos municipais para atuarem sob a direção do Departamento Municipal de Proteção e Defesa Civil, nas ações de resposta ao desastre e reabilitação do cenário municipal, bem como reconstrução e desobstrução das vias públicas, além das ações e medidas urgentes necessárias para o atendimento das famílias afetadas, até o retorno da normalidade.

Art. 3º. Fica autorizada a convocação de voluntários para reforçar as ações de resposta ao desastre e realização de campanhas de arrecadação de recursos junto à comunidade, com o

Papa Leony Magalhães, 11-02, Centro, Aiquara - BA, CEP: 45.220-000  
(75) 8347-2912 - CNPJ 31.794.046/2021-71

Figura 53 – Decreto 76/2022 do Município de Aiquara.



DECRETOS

ESTADO DA BAHIA  
PREFEITURA MUNICIPAL DE ALAGOINHAS  
GABINETE DO PREFEITO

**DECRETO Nº 5.876/2022.**

**DECRETA SITUAÇÃO DE EMERGÊNCIA NAS LOCALIDADES DO MUNICÍPIO DE ALAGOINHAS ATINGIDAS PELAS FORTES CHUVAS OCORRIDAS NOS ÚLTIMOS DIAS.**

**O PREFEITO DO MUNICÍPIO DE ALAGOINHAS**, Estado da Bahia, no uso das atribuições que lhe são conferidas pela [Lei Orgânica](#) do Município em seu art. 66, e em observância ao quanto disposto no Decreto Federal nº [11.218](#), de 05 de outubro de 2022, RESOLVE;

CONSIDERANDO as fortes chuvas ocorridas no município de Alagoinhas nos últimos dias 26 e 27 de novembro de 2022, que provocaram alagamentos em diversas regiões;

CONSIDERANDO que o índice pluviométrico nesses dias, conforme previsto em aviso do Instituto Nacional de Meteorologia, era superior a 50 mm/h;

CONSIDERANDO que a situação de emergência ocasionou transtornos à população, com alagamentos em vários pontos do Município e risco de desabamento de imóveis em várias localidades;

CONSIDERANDO que as fortes chuvas foram responsáveis por um grande número de solicitações dirigidas às equipes de apoio da Prefeitura Municipal, dando ensejo à criação de uma força tarefa para atender às demandas da "operação chuva";

CONSIDERANDO que as medidas até então adotadas pelo Município, com utilização de sua capacidade normal de atuação, recursos humanos, materiais e institucionais não são suficientes para o restabelecimento da situação de normalidade no Município;

CONSIDERANDO que ainda persiste a previsão da ocorrência de chuvas na cidade, com possibilidade de novos incidentes com risco à população;

CONSIDERANDO o quanto disposto na Lei Municipal nº 2.609/2022, art. 24, bem como na IN/MDR nº 36/2020;

CONSIDERANDO a necessidade de mobilização de todos os órgãos e entidades da Administração Municipal para prestar assistência às pessoas atingidas e a adoção de medidas reparadoras, bem como da atuação conjunta e complementar de órgãos e entidades estaduais e municipais,

Certificação Digital: 2NY8KUDC-7JUL2V3A-REMD5RII-ZU7YRYVH


Versão eletrônica disponível em: <https://doem.org.br/ba/alagoinhas>

Documento assinado digitalmente conforme MP nº 2.200-2/2001 de 24/08/2001, que institui a infra-estrutura de Chaves Públicas Brasileira - ICP Brasil

Figura 54 - Decreto 5.876/2022 do Município de Alagoinhas.

<b>ÓRGÃO/SETOR: GABINETE DO PREFEITO</b>	
<b>CATEGORIA: ATOS OFICIAIS</b>	
<b>DECRETO MUNICIPAL (N° 048/2022)</b>	

 <b>BAIXA GRANDE</b> <small>COMUNIDADE, TRABALHO E DESENVOLVIMENTO</small>	<b>Gabinete do prefeito</b> Estado da Bahia Prefeitura Municipal de Baixa Grande Avenida Dois de Julho, n° 737, Centro Telefone: 3258-1149
--	--

**DECRETO N° 048, DE 04 DE NOVEMBRO DE 2022.**

“Dispõe sobre a Declaração de Emergência na sede do Município de Baixa Grande/Bahia, afetadas por tempestade local/convectiva – Chuvas Intensas – 1.3.2.1.4 – Conforme Portaria 260/2022, de 02 de fevereiro de 2022, do MDR e dá outras providências.”

**O PREFEITO MUNICIPAL DE BAIXA GRANDE, ESTADO DA BAHIA**, no uso de suas atribuições legais, conferidas pelas Lei Orgânica do Município de Baixa Grande e pelo inciso VI, do art. 8º, da Lei Nacional nº 12.608, de 10 de abril de 2012, em cumprimento às normas constitucionais vigentes que lhe confere o cargo:

**CONSIDERANDO** as fortes chuvas vivenciadas no Município de Baixa Grande/Bahia, nos dias 02 e 03 de Novembro de 2022;

**CONSIDERANDO** que as chuvas intensas atingiram a sede do município de Baixa Grande, Bahia, com índices pluviométrico acumulados de 160 mm;

<http://pmbaixagrandeba.imprensaoficial.org/>

- CERTIFICADO DIGITALMENTE POR: AC CERTSIGN SRF ICP-BRASIL | IMPRENSAOFICIAL.ORG -

Figura 55 – Decreto 48/2022 do Município de Baixa Grande.



## Decretos



Prefeitura Municipal de Barro Preto  
Praça Antônio Osório Batista, nº 06, Centro, Barro Preto – Bahia, CEP. 45.623-000  
CNPJ: 14.147.438/0001-82  
Telefone: (73) 3249-1197 / E-mail: prefeiturabarropreto.ba@hotmail.com

### DECRETO Nº 287 DE 02 DE DEZEMBRO DE 2022

**EMENTA:** Declara Situação de Emergência nas áreas do Município de Barro Preto afetadas por Tempestade Local/Convectiva – Chuvas Intensas 1.3.2.1.4, conforme Portaria nº 260/2022 – MDR.

**O PREFEITO DO MUNICÍPIO DE BARRO PRETO**, no uso das atribuições que lhe conferem a Lei Orgânica do Município Barro Preto – LOMBP e pelo inciso VII do Art. 7º, Inciso VI, do artigo 8º da Lei Federal nº 12.608, de 10 de abril de 2012.

**CONSIDERANDO** as fortes chuvas no Município de Barro Preto, cujo índice de precipitação no foi de 91,7 mm/m<sup>2</sup> no dia 1º de dezembro de 2022;

**CONSIDERANDO** que, em decorrência do evento, houve inundação e alagamento nas principais vias de acesso do Município de Barro Preto e em diversas casas e estabelecimentos locais;

**CONSIDERANDO** que a magnitude do desastre fez com que se superasse a capacidade de gerenciamento pelo poder público municipal, comprometendo a sua capacidade de resposta e necessitando de aportes de recursos dos entes estadual e federal, além dos recursos do município;

**CONSIDERANDO** que a fundamentação deste ato, com o detalhamento do desastre, consta em Parecer Técnico da Coordenação Municipal de Proteção e Defesa Civil favorável à declaração da situação de anomalia.

#### DECRETA:

**Art. 1º.** Fica declarada Situação de Emergência nas áreas do Município de Barro Preto registradas no Formulário de Informações do Desastre – FIDE e demais documentos anexos a este Decreto, em virtude do desastre classificado e codificado como Tempestade Local/Convectiva – Chuvas Intensas 1.3.2.1.4, conforme Portaria nº 260, de 02 de fevereiro de 2022, do Ministério do Desenvolvimento Regional.

**Art. 2º.** Autoriza-se a mobilização de todos os órgãos municipais para atuarem sob a coordenação da Coordenação Municipal da Defesa Civil - COMDEC, nas ações de resposta ao



CERTIFICAÇÃO DIGITAL: MZEXRTA00DU2NDUZRDY5NZ

Esta edição encontra-se no site oficial deste ente.

Figura 56 – Decreto 287/2022 do Município de Barro Preto.

**Prefeitura Municipal de Buerarema**

Decreto

**DECRETO Nº 318/2022 DE 02 de dezembro de 2022**

Declara Situação de Emergência no município em virtude de inundações, enxurradas e alagamentos ocasionados por elevada precipitação pluviométrica

O Prefeito do Município de Buerarema, Estado da Bahia, no uso de suas atribuições legais, conferidas pela Lei Orgânica Municipal e pelo inciso VI do artigo 8º da Lei Federal nº 12.608, de 10 de abril de 2012, e considerando:

- I – as fortes e constantes chuvas que vem preocupando o município desde a última semana do mês de novembro do corrente ano;
- II – o grande volume de água que atingiu o Município, causando inundações, enxurradas e alagamentos que ocasionaram danos materiais em residências, vias públicas, pontes e equipamentos públicos diversos;
- III – as diversas ocorrências de inundações e alagamentos que afetaram a capacidade de resposta do Poder Público Municipal, dificultando a identificação precisa da intensidade destes desastres;
- IV – que em decorrência dos danos humanos, ambientais e materiais causados pelo evento, diversos são os prejuízos, com indiscutível lesão ao patrimônio público e particular;

*Avenida Góes Calmon, 591, Centro CEP:45.615-000  
Buerarema -Ba. • CNPJ: 13.721.188/0001-09*

Avenida Góes Calmon | 591 | Centro | Buerarema-Ba  
buerarema.ba.gov.br

Este documento foi assinado digitalmente por SFRASA Experian  
DOB5A17478D054148CA279157E310EA8

Figura 57 – Decreto 318/2022 do Município de Buerarema.

## Decretos



Prefeitura Municipal da Cachoeira  
Cidade Heroica (Lei Provincial Nº43, de 13 de março de 1837)  
Cidade Monumento Nacional (Decreto 68.045, de 18 de janeiro de 1971)  
Rua Ana Nery, nº27 (Centro Histórico) | CEP 44300-000  
CNPJ: 13.828.397/0001-56 | Telefone: (75) 3425-1390

### DECRETO Nº 95 de 01 de novembro de 2022

*"ALTERA O DECRETO Nº 94 DE 01 DE NOVEMBRO DE 2022, DECRETA SITUAÇÃO DE EMERGÊNCIA E CALAMIDADE PÚBLICA EM TODO O TERRITÓRIO DO MUNICÍPIO DE CACHOEIRA/BA, EM RAZÃO DAS FORTES CHUVAS NOS ÚLTIMOS DIAS."*

A PREFEITA DO MUNICÍPIO DE CACHOEIRA, ESTADO DA BAHIA, no uso de suas atribuições legais, que lhe confere a Constituição Federal e a Lei Orgânica Municipal da Cachoeira - Estado da Bahia, bem como, em observância ao quanto disposto no Decreto Federal nº 11.219, de 05 de outubro de 2022, RESOLVE:

CONSIDERANDO as fortes chuvas ocorridas no município de Cachoeira nos últimos dias 28, 29, e 30 de novembro, bem como, no dia 01 de dezembro deste ano de 2022, que provocaram alagamentos em ruas, bairros, distritos e regiões das zonas urbana e rural;

CONSIDERANDO que o índice pluviométrico nesses dias, conforme previsto em aviso do Instituto Nacional de Metrologia, era superior a 50 mm/h;

CONSIDERANDO que a situação de emergência ocasionou transtornos à população, com alagamentos em vários pontos do Município e risco de desabamento de imóveis em várias localidades;

CONSIDERANDO que as fortes chuvas foram responsáveis por um grande número de solicitações dirigidas às equipes de apoio da Prefeitura Municipal, dando ensejo à criação de uma força tarefa para atender as demandas da "operação chuva";

CONSIDERANDO que as medidas até então adotadas pelo Município, com utilização de sua capacidade normal de atuação, recursos humanos, materiais e institucionais não são suficientes para o restabelecimento da situação de normalidade no Município;

CONSIDERANDO que ainda persiste a previsão da ocorrência de chuvas na cidade, com possibilidade de novos incidentes com risco à população;

CONSIDERANDO a necessidade de mobilização de todos os órgãos e entidades da Administração Municipal para prestar assistência às pessoas atingidas e a adoção de medidas reparadoras, bem como da atuação conjunta e complementar de órgãos e entidades estaduais e municipais.

CERTIFICAÇÃO DIGITAL: MDVGNBZBREE2RKQZRTQZMD

Esta edição encontra-se no site oficial deste ente.

Figura 58 – Decreto 95/2022 do Município de Cachoeira.



ESTADO DA BAHIA  
PREFEITURA MUNICIPAL DE CARDEAL DA SILVA - BAHIA



GABINETE DO PREFEITO

DECRETO N° 039, DE 02 DE DEZEMBRO DE 2022.

Declara Situação de Emergência nas áreas do Município de Cardeal da Silva/BA, afetadas por Chuvas Intensas, Nível II (Codificação COBRADE 1.2.1.0.0 - Desastre Hidrológico - conforme IN/MDR N° 260/2022.

O PREFEITO DO MUNICÍPIO DE CARDEALDA SILVA, Estado da Bahia, no uso de suas atribuições legais, conferidas pela Lei Orgânica Municipal e pelo inciso VI do artigo 8° da Lei Federal n° 12.608, de 10 de abril de 2012, e:

**CONSIDERANDO** a ocorrência de chuvas de forma intensa e repentina no Município de Cardeal da Silva e região, nos últimos dias, acarretando enxurradas, elevação do nível de rios e riachos, e que este evento adverso causou inundação na sede municipal e em comunidades ribeirinhas, onde o governo municipal solicitou apoio e resgate, busca e salvamento de cidades vizinhas para atender a população afetada, pois o desastre superou a capacidade de resposta imposta pelo volume das águas do Rio Inhambupe e seus afluentes que cortam o município;

**CONSIDERANDO** que este desastre após análise é considerado de nível II;

**CONSIDERANDO** que este evento adverso causou prejuízos públicos e privados significativos, comprometendo os serviços públicos essenciais;

Praça Divina Pastora, n° 300, Centro - CEP 48390-000  
Tel: (75) 3456-2113 ou 3456-2104

Figura 59 - Decreto 39/2022 do Município de Cardeal da Silva.





**DECRETO Nº 857/2022**



**DECRETO MUNICIPAL Nº 857, DE 29 DE NOVEMBRO DE 2022,**

**Declara Situação de Emergência nas áreas do Município de Cicero Dantas, afetadas por Chuvas Intensas, nível II (Codificação COBRADE 1,3,2,1,4 – Tempestade Local/Convectiva) – conforme IN/MDR Nº 260/2022,**

**O PREFEITO MUNICIPAL DE CÍCERO DANTAS, Estado da Bahia,** no uso de suas atribuições que lhe confere a Lei Orgânica do Município, e pelo inciso VI do artigo 8º da Lei Federal nº 12.608, de 10 de abril de 2012;

**CONSIDERANDO** a ocorrência de chuvas de forma intensa e repentina no Município de Cicero Dantas, entre os dias 26 e 28, e com maior intensidade no dia 28, causando enxurradas, alagamentos, obstruindo canais de drenagem e esgotamento sanitário, destruindo pavimentação de vias e estradas vicinais, danificando habitações, desestabilizando encostas, onde os danos humanos, ambientais e materiais, causados superam a capacidade de resposta do governo municipal, havendo necessidade de auxílio complementar por parte dos governos, para ações de resposta de restabelecimento da normalidade local;

**CONSIDERANDO** que este desastre após análise é considerado de nível – II;

**CONSIDERANDO** que este evento adverso causou prejuízos públicos e privados significativos, comprometendo os serviços públicos essenciais;

**CONSIDERANDO** a necessidade de ações imediatas de socorro e assistência para atender aos afetados;

**CONSIDERANDO** a necessidade de tomada de decisão para ações de reabilitação do cenário e reconstrução das áreas atingidas;

PREFEITURA MUNICIPAL DE CÍCERO DANTAS – BA / CNPJ: 13.808.613/0021-00 - Praça Raimundo Borges de Santana, S/N – Centro  
Cicero Dantas – BA – CEP: 48.410-000

Certificação Digital: 0HNZi6JH-CZLQ3XEK-GMMLQU5A-SWGWYD6A

Versão eletrônica disponível em: <http://www.cicero-dantas.ba.gov.br>

Documento assinado digitalmente conforme MP nº 2.200-2/2001 de 24/08/2001, que institui a infra-estrutura de Chaves Públicas Brasileira - ICP Brasil

Figura 60 – Decreto 857/2022 do Município de Cicero Dantas.



**DECRETO**



**ESTADO DA BAHIA**  
**PREFEITURA MUNICIPAL DE CIPÓ**  
**GABINETE DO PREFEITO**  
ENDEREÇO: PC JURACY MAGALHÃES S/N | TEL: (75) 3435-1523 | CEP: 49450-000 | CIPÓ-BA  
CNPJ: 13.508.936/0001-95 E-MAIL: gabinete.cipo@gmail.com

**DECRETO Nº 332 DE 30 DE NOVEMBRO DE 2022.**

Declara Situação de Emergência nas áreas do Município devido ao desastre provocado por tempestades local, conforme classificação e codificação brasileira de desastres - COBRADE Nº 1.3.2.1

O Senhor **JOSE MARQUES DOS REIS**, Prefeito do município de Cipó, Estado da Bahia, no uso de suas atribuições legais, conferidas pela Lei Orgânica Municipal e pelo Inciso VI do artigo 8º da Lei Federal nº 12.608, de 10 de abril de 2012, resolve:

**CONDIRERANDO:**

I – As fortes chuvas de grande impacto, acompanhadas de trovões, raios e granizos, causando grave perturbação ao funcionamento dos Serviços à comunidade, no dia 29 de novembro de 2022, notadamente a partir das 19:00h na área urbana e rural do município de Cipó.

II – Considerando a decorrência das extensivas perdas e danos humanos, danos materiais, econômicos e ambientais, causados pelos fenômenos naturais ocorridos, sendo favorável à declaração e decretação do estado de emergência.

**DECRETA:**

Art. 1º. Fica declarada Situação de Emergência por 90 (noventa) dias, renováveis por igual período, na área Urbana e Rural do município de Cipó, contidas no Formulário de Informações do Desastre FIDE e demais documentos anexos a este

Certificação Digital: DZFXQR0M-ZBS0A18K-PDFBSVAD-OZ4IRWR0

Versão eletrônica disponível em: <http://cipo.ba.gov.br>

Documento assinado digitalmente conforme MP nº 2.200-2/2001 de 24/08/2001, que institui a infra-estrutura de Chaves Públicas Brasileira - ICP Brasil

Figura 61 – Decreto 322/2022 do Município de Cipó.



DECRETO Nº 7768 DE 02 DE DEZEMBRO DE 2022



PREFEITURA MUNICIPAL DE COARACI  
Av. Joaquim Miguel Gally Galvão, 244, Centro, CEP 45638-000, Coaraci – BA  
CNPJ: 14.147.474/0001-75

DECRETO Nº 7768 DE 02 DE DEZEMBRO DE 2022

Declara situação de emergência o Município de Coaraci nas áreas afetadas por fortes chuvas, inundações e incidentes.

O PREFEITO MUNICIPAL DE COARACI - ESTADO DA BAHIA, no uso de suas atribuições legais que lhe confere o artigo 61, inciso, VI, da Lei Orgânica deste Município de Coaraci e as disposições do Decreto Federal nº 11.219;

CONSIDERANDO QUE compete ao Município a preservação do bem-estar da população e das atividades socioeconômicas das regiões atingidas por eventos adversos, bem como a adoção imediata das medidas que se fizerem necessárias para, em regime de cooperação, combater situações emergenciais;

CONSIDERANDO QUE as fortes chuvas que vêm se abatedo sobre o Município estão acarretando inúmeros prejuízos e danos materiais residenciais;

CONSIDERANDO QUE essas anormalidades de fortes chuvas estão causando também a obstrução de estradas vicinais, rodovias, provocando alagamentos etc., e em consequência obstruindo as principais avenidas municipais, bairros e distritos, devido ao esparramento de água, interditando as ruas, com grande quantidade de lama, colocando a população em risco;

CONSIDERANDO QUE diversas famílias estão sendo atingidas e encontram-se em situação de risco e sem estrutura de subsistência adequada, em virtude dos alagamentos nas vias públicas;

~ Avenida Joaquim Miguel Gally Galvão, 244 - Centro, Coaraci - BA, 45638-000 ~  
Telefone: (73) 3241-1515 / 3241-1926 / 3241-1927

Certificação Digital: WFR0KEY1-GOPRVGTJ-ZLFCCL1I-8BP04WSD

Versão eletrônica disponível em: <https://coaraci.ba.gov.br>

Documento assinado digitalmente conforme MP nº 2.200-2/2001 de 24/08/2001, que institui a Infra-estrutura de Chaves Públicas Brasileira - ICP Brasil

Figura 62 – Decreto 7.768/2022 do Município de Coaraci.

**Decretos****PREFEITURA MUNICIPAL DE DÁRIO MEIRA**  
**CNPJ: 13.700.174/0001-09**  
**GABINETE DO PREFEITO**

DECRETO MUNICIPAL Nº 016 DE 02 DE DEZEMBRO DE 2022.

Declara Situação de Emergência nas áreas do Município de Dário Meira, afetadas por Tempestade Local/Conectiva - Chuvas intensas - 1.3.2.1.4 - conforme IN/MI 36/2020.

O PREFEITO MUNICIPAL DE DÁRIO MEIRA ESTADO DA BAHIA, no uso de suas atribuições constitucionais e com amparo nas diretrizes da Lei Orgânica Municipal, Inciso VII, do Artigo 74; bem como no Inciso VI do artigo 8º da Lei Federal nº 12.608, de 10 de abril de 2012, e

CONSIDERANDO as fortes e constantes chuvas precipitadas sobre o Município de Dário Meira no dia 01 de dezembro em que a precipitação pluviométrica foi bastante elevada, registrando 100 mm em poucas horas, provocando diversos alagamento e deslizamento de terra em diversas áreas, desabamento de casas nos bairro e distritos deste município onde ficaram famílias desalojadas e diversos moradores afetados indiretamente, tudo conforme no relatório da Defesa Civil do Município;

CONSIDERANDO que, não fosse a pronta intervenção da Defesa Civil do Município, teriam ocorrido danos maiores, inclusive pessoais, apesar disso ficando muitos habitantes ao relento, abrigoando-se em casas de parentes;

CONSIDERANDO que a Prefeitura havia se precavido da forma como conseguiu durante os meses de estiagem, fazendo a manutenção das estradas e vias públicas e a intervenção necessária nos locais de perigo, com drenagem pluvial e desassoreamento e mesmo assim sofreu prejuízos que se consideram irreparáveis de pronto;

CONSIDERANDO que nos termos do inciso VI do art. 8º da Lei Federal nº 12.608, de 10 de abril de 2012, compete aos municípios declarar situações de emergência e calamidade pública e, nos termos do artigo 61, inciso XXIII, compete ao Executivo conservar e salvaguardar o patrimônio municipal;

CONSIDERANDO que em decorrência dos danos, encontram-se desabrigadas ou desalojadas, bem como com suas respectivas residências danificadas ou destruídas parcialmente;

CONSIDERANDO finalmente que o parecer da Coordenadoria Municipal de Defesa Civil, órgão municipal incumbido da Proteção e Defesa Civil, relatando a ocorrência deste desastre é favorável a declaração Situação de Emergência.

1

CERTIFICAÇÃO DIGITAL: MDDFMEIYR TKXOUFCMDU0ND  
Esta edição encontra-se no site oficial deste ente.

Figura 63 – Decreto 16/2022 do Município de Dário Meira.

**Decretos**

ESTADO DA BAHIA  
PREFEITURA DE EUNÁPOLIS  
SECRETARIA MUNICIPAL DE GABINETE



**DECRETO Nº 11.060, DE 02 DE DEZEMBRO DE 2022.**

"Declara **SITUAÇÃO DE EMERGÊNCIA** nas áreas do Município de Eunápolis afetadas por chuvas intensas - COBRADE 1.3.2.1.4- CONFORME IN/MDR Nº 0036/2020."

A **PREFEITA MUNICIPAL DE EUNÁPOLIS**, Estado da Bahia, no uso de suas atribuições legais, e amparado no Art. 57, inciso IV da Lei Orgânica Municipal e pelo Inciso VI do artigo 8º da Lei Federal nº 12.606, de 10 de abril de 2012 e;

**CONSIDERANDO** as chuvas intensas que têm atingido o Município de Eunápolis, com valores o alto índice de previsão pluviométricas de 60mm a 100 mm até o dia 15 de dezembro de 2022.

**CONSIDERANDO** que a ocorrência das chuvas causou a destruição de pavimentos, calçamentos, telhados, muros, rompimento de redes de esgoto, inundações, enxurradas, alagamentos, queda de árvores de pequeno e grande porte, queda de fios de energia de alta e baixa extensão, que ocasionaram danos materiais em residências, vias públicas, pontes e equipamentos públicos diversos, o que afetou vários bairros do Município;

**CONSIDERANDO** a existência de pessoas desalojadas, desabrigadas, direta ou indiretamente, afetadas pela chuvas intensas e os danos materiais dela provenientes;

**CONSIDERANDO** as diversas ocorrências de deslizamento de terra, inundações, enxurradas e alagamentos que afetaram a capacidade de reposta do Poder Público Municipal, dificultando a identificação precisa da intensidade destes desastres;

**CONSIDERANDO** que em decorrência dos danos humanos, ambientais e materiais causados pelo desastre, diversos são os prejuízos, com indiscutível lesão ao patrimônio público e particular;

**CONSIDERANDO** inclusive as fortes chuvas ocasionaram temporariamente a interrupção das estradas vicinais;



CERTIFICAÇÃO DIGITAL: 8B+VCHSHMZQMPO/PRZORQ

Esta edição encontra-se no site oficial deste ente.

Figura 64 – Decreto 11.060/2022 do Município de Eunápolis.

**Decretos****Prefeitura Municipal de Fátima**

Rua José Samsay, S/N, Centro CEP: 48.415-000 CNPJ: 13.393.152/0001-43

**DECRETO Nº 155 DE 01 DE DEZEMBRO DE 2022**

Dispõe sobre situação de emergência em todo território do Município de Fátima-BA por causa das chuvas, e dá outras providências.

O PREFEITO DO MUNICÍPIO DE FÁTIMA, ESTADO DA BAHIA, no uso de suas atribuições que lhe são conferidas pelo Art. 70, inciso XVIII da Lei Orgânica do Município de Fátima e,

CONSIDERANDO que fortes chuvas atingiram o Município de Fátima e região durante os últimos dias do mês de novembro, perdurando sem previsão de estiagem durante o mês de dezembro;

CONSIDERANDO a previsão meteorológica desfavorável a situação de normalidade climática, o que vem provocando aumento gradual dos níveis das águas de rios e córregos que cruzam estradas vicinais do município de Fátima;

CONSIDERANDO que o Município de Fátima possui muitos quilômetros de estradas vicinais não asfaltadas e que a maioria estão com problemas de trafegabilidade causados pelo excesso de chuvas, pondo em risco a integridade física dos transeuntes destas rodovias;

CONSIDERANDO que várias ruas da sede do município ficaram deterioradas, impedindo o tráfego de veículos e pedestres;

CONSIDERANDO que o excesso de chuva resultou em danos materiais, ambientais, econômicos e sociais;

CONSIDERANDO a existência da Coordenadoria Municipal de Defesa Civil – COMDEC como órgão diretivo para executar ações de defesa civil pública em situações emergenciais no município.

**DECRETA:**

Art. 1º Fica declarada a existência de situação anormal, caracterizada como SITUAÇÃO DE EMERGÊNCIA em todo o território do município de Fátima - BA, provocada por desastre classificado e codificado como Chuvas Intensas - COBRADE 1.3.2.1.4 Chuvas Intensas – COBRADE conforme PORTARIA Nº 260 DE 02 DE FEVEREIRO DE 2022 DO MINISTÉRIO DO DESENVOLVIMENTO REGIONAL.

1

CERTIFICAÇÃO DIGITAL: MDYXRDRcotvcnumynzm3mz

Esta edição encontra-se no site oficial deste ente.

Figura 65 – Decreto 155/2022 do Município de Fátima.



**Decretos****DECRETO Nº 349. DE 01 DE DEZEMBRO DE 2022.**

*“Declara Estado de Calamidade Pública (ECP) no Município de Firmino Alves/BA afetado por chuvas intensas com inundações (COBRADE 1.2.2.0.0) e alagamentos (COBRADE 1.2.3.0.0), que ocorreram a partir de 14/11/2022, e dá outras providências.”*

**Considerando** as chuvas intensas, com inundações, enxurrada e alagamentos, que atingiram o Município de Firmino Alves/BA a partir do dia 14 de novembro de 2022, com precipitação pluviométrica elevada em poucas horas;

**Considerando** as fortes chuvas que atingiram o Município de Firmino Alves/BA, colocando em risco inúmeras habitações, expondo a risco pessoas, além de danos materiais, ambientais e prejuízos econômicos, o que denota situação necessária a declaração de Estado de Calamidade Pública;

**Considerando** os danos, prejuízos e o crescente número de famílias desabrigadas e desalojadas;

**Considerando** que compete ao Município a preservação do bem-estar da população e das atividades socioeconômicas das regiões atingidas por eventos adversos, bem como a adoção imediata das medidas que se fizerem necessárias para, em regime de cooperação, combater tais situações;

**Considerando** que o temporal ocasionou o alagamento de ruas e estradas vicinais, com a danificação e destruição de diversos bueiros e pontes, deixando comunidades em situação de isolamento;

**Considerando** os danos em pontes, ruas do perímetro urbano, estradas da zona rural e famílias desabrigadas e desalojadas, contribuindo todos esses fatores para a privação parcial ou total do atendimento das necessidades básicas das comunidades;

**Considerando** que o Município disponibilizou todo o aparato disponível para minimizar os efeitos do desastre, bem como para assistência e socorro dos afetados;

**Considerando** a tendência de aumento ou continuidade de chuvas intensas, de acordo com os prognósticos climáticos dos institutos que lidam com essas previsões, permitindo afirmar que a situação pode se agravar;

**Considerando** a situação anormal, provocada por desastre, causando danos e prejuízos que comprometeram substancialmente a capacidade de resposta do Poder Público do Município de Firmino Alves/BA;

**Considerando** a necessidade de realizar despesas extraordinárias que poderão não estar previstas em orçamento, eis que as áreas mais atingidas são habitadas em sua maioria por municípios em situação de vulnerabilidade econômico-social;

**Considerando** o efetivo atendimento aos Princípios da Igualdade, Eficiência e Publicidade que norteia os atos dessa gestão.

O PREFEITO MUNICIPAL DE FIRMINO ALVES, Estado da Bahia, no uso de suas atribuições, com fulcro nas disposições previstas na Lei Orgânica Municipal,

**DECRETA:**

Art. 1º - Fica declarada a existência de situação anormal por intempérie natural provocada por chuvas intensas com inundações (COBRADE 1.2.1.00), enxurradas (COBRADE 1.2.2.0.0) e alagamentos (COBRADE 1.2.3.0.0), perfazendo alto índice pluviométrico, afetando várias áreas da zona rural e urbana, caracterizando, assim, o Estado de Calamidade Pública em todo o Município de Firmino Alves/BA.

CERTIFICAÇÃO DIGITAL: NTU4RDFFOEE2REE5QJA2NZ

Esta edição encontra-se no site oficial deste ente.

Figura 66 – Decreto 349/2022 do Município de Firmino Alves.

**Decretos**ESTADO DA BAHIA  
PREFEITURA MUNICIPAL DE IBICARAÍ  
GABINETE DA PREFEITA**DECRETO Nº 265 DE 27 DE NOVEMBRO DE 2022**

Declara Situação de Emergência nas áreas do Município de Ibicaraí/BA, afetado por Chuvas Intensas e Enxurradas (Codificação COBRADE 1.3.2.1.4 e 1.2.2.0.0 – Tempestade Local/Convectiva e Enxurradas) – conforme IN/MDR Nº 36/2020.

A PREFEITA DO MUNICÍPIO DE IBICARAÍ, ESTADO DA BAHIA, no uso de suas atribuições legais, conferidas pela Lei Orgânica Municipal e pelo inciso VI do artigo 8º da Lei Federal nº 12.608, de 10 de abril de 2012, e

**CONSIDERANDO** a ocorrência de chuvas de forma intensa no Município de Ibicaraí e região, iniciadas no dia 15 de novembro, acarretando, em 26 e 27 de novembro de 2022, enxurradas, elevação do nível dos rios e riachos, destruindo estradas, provocando alagamentos, deslizamento de encosta, interditando pontes, deixando "ilhados" e desabrigados centenas de munícipes, danificando imóveis na sede e zona rural do Município; e causando danos nos povoados de Salomea, Vila Santa Isabel, Cajueiro Velho, Cajueiro Novo;

**CONSIDERANDO** que este evento adverso causou prejuízos públicos e privados significativos, comprometendo os serviços públicos essenciais;

**CONSIDERANDO** que os danos causados por este desastre natural superam a capacidade de resposta do governo municipal, havendo necessidade de apoio complementar, conforme a IN/MDR nº 36/2020;

**CONSIDERANDO** a necessidade de ações imediatas de socorro e assistência para atender, desabrigados, desalojados e outros afetados, se fazendo necessário, alojar esses afetados em locais diversos, pois sofreram perdas de imóveis, utensílios domésticos, vestuários, colchões, documentos e alimentos;

**CONSIDERANDO** que os possíveis movimentos de massas e deslizamentos de terra, em encostas e muros adjacentes nesta municipalidade poderão acarretar em sérios prejuízos para a população;

**CONSIDERANDO** a necessidade de tomada de decisão para ações de reabilitação do cenário e reconstrução das áreas atingidas;

Prefeitura Municipal de Ibicaraí.  
Rua Travessa Prof. Oscar de Queiroz Matos, 23, Centro, Ibicaraí-Bahia. CEP 45.745-000. Tel (73) 3242-1005  
E-mail: [prefeitura@ibicarai.ba.gov.br](mailto:prefeitura@ibicarai.ba.gov.br) – [prefeitura.ibicarai@gmail.com](mailto:prefeitura.ibicarai@gmail.com) CNPJ nº 14.147.896/0001-40

CERTIFICAÇÃO DIGITAL: RDDGNTBRUQ1M0ZGODDFNT

Esta edição encontra-se no site oficial deste ente.

Figura 67 – Decreto 265/2022 do Município de Ibicaraí.



## Decretos



GABINETE  
DO PREFEITO

DECRETO Nº 057/2022  
DE 28 DE NOVEMBRO DE 2022

**EMENTA:** Declara Situação de Emergência, em todo território do Município de Ibicuí, Estado da Bahia, notadamente em sua sede, distritos e zona rural, por CHUVAS INTENSAS (COBRADE 1.3.2.1.4) conforme Portaria nº 260/2022 – MDR e, dá outras providências.

O PREFEITO MUNICIPAL DE IBICUI, Estado da Bahia, no uso das atribuições que lhe são conferidas pelo Art. 68, incisos VI, da Lei Orgânica Municipal – LOM, amparado, no que estabelece o inciso VI, do art. 8º, e inciso VII do art. 7º, todos da Lei Federal nº 12.608, de 10 de abril de 2012; e

CONSIDERANDO as torrenciais chuvas que atingem o Município de Ibicuí e a região circunvizinha, desde o dia 26 de novembro do corrente ano, provocando inundações, enxurradas e alagamentos em todo o Município;

CONSIDERANDO que os danos provocados pelos severos alagamentos decorrentes de chuvas torrenciais vêm impactando diretamente a normalidade da distribuição e fornecimento de serviços públicos essenciais para a população de diversos bairros e localidades de nossa cidade, sem falar do comprometimento da normalidade do funcionamento de diversos equipamentos e estabelecimentos públicos que prestam serviços essenciais de caráter ininterrupto;

CONSIDERANDO que diversas residências, sobretudo de pessoas carentes do Município de Ibicuí, foram completamente alagadas pelas águas decorrentes de chuvas intensas, o que levou ao Poder Público Municipal a disponibilizar os prédios públicos para abrigar temporariamente essas famílias;

Praça São Pedro, nº 100, Centro. CEP: 45290-000  
Tel.: 73 3272-2308 Email: gabinete@ibicui.ba.gov.br  
CNPJ: 13.857.701/0001-93

CERTIFICAÇÃO DIGITAL: NTY1MKE3OTQWNEZDNZDBQU  
Esta edição encontra-se no site oficial deste ente,

Figura 68 – Decreto 57/2022 do Município de Ibicuí.

**Decretos**



**PREFEITURA MUNICIPAL DE IGUAÍ**  
ESTADO DA BAHIA  
Pça Manoel Novaes, nº 08, Centro – Iguaí/BA – fone (73) 3271-2101/2110  
CNPJ.: 13.868.303.0001-81

**DECRETO Nº 032/2022  
DE 28 DE NOVEMBRO DE 2022**

**EMENTA:** Revoga Decreto nº 031/2022 e Declara "Situação de Emergência" nas áreas do município de Iguaí, Estado da Bahia, afetadas por Tempestade Local/Convectiva - Chuvas Intensas – 1.3.2.1.4, conforme Portaria nº 260/2022 – MDR, e dá outras providências.

O PREFEITO MUNICIPAL DE IGUAÍ, Estado da Bahia, no uso das atribuições que lhe são conferidas pelo Art. 70, incisos VII, da Lei Orgânica Municipal – LOM, amparado, no que estabelece o inciso VI, do art. 8º, da Lei Federal nº 12.608, de 10 de abril de 2012, ainda, no art. 7º, do Decreto Federal nº 7.257, de 04 de agosto de 2010; e

**CONSIDERANDO:**

I. Que o Município de Iguaí tem sido acometido por chuvas torrenciais desde a tarde do dia 28 de novembro do ano corrente, principalmente em sua zona rural;

II. Que em decorrência do referido evento ocorreram destruição de pontes, deslizamentos de barreiras em estradas vicinais e desabamento de residências e que são necessários ações de resposta para dar suporte aos desabrigados e intervenção do Poder Municipal para desobstrução das estradas e reconstrução das pontes;

III. Que a magnitude do desastre atingiu a classificação de nível II ou de média intensidade, fazendo com que superasse a capacidade de gerenciamento pelo poder público municipal, comprometendo a sua capacidade de resposta, necessitando de aportes de recursos dos entes estadual e federal, além dos recursos do município;

IV. Que a fundamentação deste ato, com o detalhamento do desastre, consta em Parecer Técnico da Comissão Municipal de Proteção e Defesa Civil favorável à declaração da situação de anormalidade.

CERTIFICAÇÃO DIGITAL: NEE1MUVCRUYZRDCZMTU2ME  
Esta edição encontra-se no site oficial deste ente.

Figura 69 – Decreto 32/2022 do Município de Iguaí.



## **Diário Oficial Eletrônico Poder Executivo Ilhéus-Bahia**

Ilhéus, 02 de dezembro de 2022 – Diário Oficial Eletrônico| Edição n. 297 Caderno I

**DECRETO Nº 90, de 02 de dezembro de 2022.**

**Declara Situação de  
Emergência / Estado de  
emergência nas áreas do  
Município afetadas por  
Deslizamento de Terra-  
COBRADE, 11321.**

O(A) Senhor(a) Mario Alexandre Correia de Sousa, Prefeito(a) do Município de Ilhéus, localizado no estado Bahia, no uso de suas atribuições legais, conferidas pela Lei Orgânica Municipal 3.760, de 21 de dezembro de 2015.e pelo Inciso VI do artigo 8º da Lei Federal nº 12.608, de 10 de abril de 2012,

### **CONSIDERANDO:**

I – Que devido às fortes chuvas registradas neste município nos dias 16 a 30 de novembro e 01 a 02 de dezembro de 2022, sendo 252 mm, provocando diversos alagamentos e deslizamentos de terra em diversos bairros e distritos deste município, deixando 25 (vinte e cinco) famílias desalojadas e diversos moradores afetados indiretamente.

II- Os danos somaram o valor de aproximadamente R\$ 354.210,00 (trezentos e cinquenta e quatro mil, duzentos e dez reais), mais danos sociais e morais a população.

V – Que o parecer da Coordenação Municipal de Defesa Civil, relatando a ocorrência deste desastre é favorável à declaração de Situação de Emergência / Estado de Calamidade Pública no local afetado.

### **DECRETA:**

**Art. 1º.** Fica declarada Situação de Emergência / Estado de Calamidade Pública no âmbito do município de Ilhéus, conforme Formulário de Informações do Desastre – FIDE e demais documentos anexos a este Decreto, em virtude do

Página|1

Avenida Brasil, n.90, Conquista, Ilhéus-BA|CEP45650-270|Fone:733234-3500

Figura 70 – Decreto 90/2022 do Município de Ilhéus.



**DECRETO N. 391, DE 30 DE NOVEMBRO DE 2022**



Estado da Bahia  
**Prefeitura Municipal de Inhambupe**  
GABINETE DO PREFEITO

**DECRETO N. 391, DE 30 DE NOVEMBRO DE 2022**

*"Dispõe sobre situação de emergência em todo território do Município de Inhambupe, Estado da Bahia, por causa das chuvas, e dá outras providências."*

O PREFEITO DO MUNICÍPIO DE INHAMBUPE, ESTADO DA BAHIA, no uso de uma das suas atribuições legais e de acordo com a Lei Orgânica Municipal e pela Lei Federal n. 12.608/2012,

**CONSIDERANDO** as intensas chuvas que atingiram o Município de Inhambupe e região neste final do mês de novembro de 2022, provocando o aumento gradual dos níveis das águas de rios e córregos que cortam áreas do Município, e consequentemente o transbordamento de suas águas;

**CONSIDERANDO** que as vias municipais e estaduais que se situam no Município de Inhambupe estão com problemas de trafegabilidade causados pelo excesso de chuvas;

**CONSIDERANDO** que o excesso de chuva resultou em prejuízos econômicos e sociais, não calculáveis no presente momento;

**CONSIDERANDO** a necessidade do restabelecimento da normalidade, da paz social e da ordem pública;

**CONSIDERANDO** a existência de Coordenadoria Municipal de Defesa Civil no Município de Inhambupe-Ba,

**DECRETA:**

**Art. 1º.** Fica declarada situação de emergência nas áreas do município contidas no Formulário de Informações do Desastre – FIDE e demais documentos exarados pelo Coordenador Municipal de Defesa Civil, em virtude do desastre natural do Grupo 2 (Hidrográfico), Subgrupo 3 (Alagamentos) Código COBRADE 1.2.3.0.0 e do Grupo 3 (Meteorológico), Subgrupo 2 (Tempestades), Subtipo 4 (Chuvas Intensas) Código COBRADE 1.3.2.1.4, conforme Instrução Normativa/MDR

Praça da Bandeira, n. 74 – Tel.: (75) 3431-2168 – CNPJ 13.647.185/0001-72  
CEP: 48.490.000 - E-mail: pmigabinete@inhambupe.ba.gov.br

1 de 3

Certificação Digital: BMSWT01R-22MOQDR0-1AA9WASH-CHIDPUT

Versão eletrônica disponível em: <http://www.inhambupe.ba.gov.br>

Documento assinado digitalmente conforme MP nº 2.200-2/2001 de 24/08/2001, que institui a infra-estrutura de Chaves Públicas Brasileira - ICP Brasil

Figura 71 – Decreto 391/2022 do Município de Inhambupe.



PREFEITURA MUNICIPAL DE ITABUNA

DECRETO Nº 15.189 DE 17 DE NOVEMBRO DE 2022

Declara **SITUAÇÃO DE EMERGÊNCIA** nas áreas do Município afetadas por **Enxurradas – 1,2,2,0,0**, conforme [N/M] Nº 02/2016 e, dá outras providências,

O **PREFEITO MUNICIPAL DE ITABUNA**, Estado da Bahia, no uso das atribuições que lhe são conferidas pelo art. 66, inciso XII da Lei Orgânica do Município de Itabuna – LOMI e, pelo Inciso VI do artigo 8º da Lei Federal nº. 12.608, de 10 de abril de 2012, e,

**CONSIDERANDO** as chuvas intensas que têm atingido o Município de Itabuna no corrente mês, iniciadas no dia 15, com valores pluviométricos em menos de 24 (vinte e quatro) horas registrados de **42 mm (quarenta e dois milímetros)** e passando de **95 mm (noventa e cinco milímetros)** em dois dias, com acumulado de lâmina d'água de **158 mm (milímetros) dentro dos limites da área urbana;**

**CONSIDERANDO** que a ocorrência das chuvas causou a destruição de pavimentos, calçamentos, quedas de muros, telhados, queda de árvores, entupimento de canais, alagamento de ruas, escolas e postos de saúde, rompimento de redes de esgoto, deslizamento de encostas, destruição de casas, com diversas famílias desalojadas;

**CONSIDERANDO** que o nível de água elevado nos canais de drenagem provocou a perda de móveis, eletrodomésticos e utensílios domésticos às famílias atingidas;

**CONSIDERANDO** que os possíveis movimentos de massas e deslizamentos de terra, em encostas e muros adjacentes nesta municipalidade poderão acarretar em sérios prejuízos para a população;

**CONSIDERANDO** finalmente, que o parecer da Coordenadoria Municipal de Proteção e Defesa Civil é favorável à declaração de "Situação de Emergência",

**Prefeitura Municipal** Av. Princesa Isabel, 678 – Centro Administrativo Municipal Firmino Alves – São Caetano

Certificação Digital: 5RH1TYPA-TX29DVS8-SHUM1FD-TRTCXEKJ

Versão eletrônica disponível em: <http://www.itabuna.ba.gov.br>

Documento assinado digitalmente conforme MP nº 2.200-2/2001 de 24/08/2001, que institui a infra-estrutura de Chaves Públicas Brasileira - ICP Brasil

Figura 72 – Decreto 15.189/2022 do Município de Itabuna.



**Decretos**

PODER EXECUTIVO  
PROCURADORIA MUNICIPAL  
PREFEITURA MUNICIPAL DE ITAJUIPE  
CNPJ N.º 14.147.946/0001-90

**DECRETO Nº 107 de 02 de dezembro de 2022**

*"Declara situação anormal caracterizada como Situação de Emergência nas áreas do Município de Itajuípe afetadas por chuvas intensas (COBRADE 1.3.2.1.4) ocorridas nos últimos dias e que assolaram o município."*

O **PREFEITO MUNICIPAL DE ITAJUIPE**, Estado da Bahia, no uso das suas atribuições legais que lhe são conferidas pela Lei Orgânica do Município em seu Art. 90, Inc. VII, e em acordo com o contido na Instrução Normativa nº 01/2012 do Ministério da Integração Nacional, de 24 de agosto de 2012 e do Inciso VI do artigo 8º da Lei Federal nº 12.608, de 10 de abril de 2012, e

**CONSIDERANDO** que fortes chuvas atingiram o Município de Itajuípe nesses últimos dias com média superior à prevista para esta época do mês, e que acumularam no período de 27 de novembro de 2022 e 02 de dezembro de 2022 total superior à 80 mm;

**CONSIDERANDO** que devido às chuvas intensas ocorreram alagamentos (COBRADE 1.2.3.0.0), inundações (COBRADE 1.2.1.0.0), deslocamento de massa (COBRADE 1.1.3.3.1 e 1.1.3.3.2) atingindo a diversos moradores do município de Itajuípe tanto na sede quanto nos distritos;

**CONSIDERANDO** que as chuvas intensas causaram fragilidade com danos a áreas de encosta e elevaram em muito o nível do Rio Almada e seus afluentes, atingindo a população ribeirinha e diversas outras áreas do Município de Itajuípe, vindo a trazer risco de iminentes desabamentos, alagamentos e inundações, além de deslocamento de massa em geral, apresentando assim risco iminente e real à saúde e integridade física dos habitantes de Itajuípe, conforme relatório da Secretaria de Desenvolvimento Urbano;

**CONSIDERANDO** que as localidades afetadas e que apresentam risco de desabamento estão sendo interditadas por agentes municipais do Poder Público Municipal;

**CONSIDERANDO** que o Município disponibilizou todo o aparato disponível para minimizar os efeitos do desastre, bem como para assistência e socorro aos afetados;

**CONSIDERANDO** que, em consequência deste desastre resultaram os danos materiais e os prejuízos econômicos e sociais acima descritos, bem como aqueles constantes no relatório da Secretaria de Desenvolvimento Urbano e demais documentos apresentados;

**CONSIDERANDO** que concorrem como agravantes da situação de anormalidade: o grande volume precipitado em um pequeno intervalo de tempo que com a precariedade do sistema de drenagem de águas pluviais, resultaram em danos materiais e prejuízos econômicos e sociais;

Praça Adonias Filho, 16 – Centro CEP 46830-000 Itajuípe-Bahia  
Fone/Fax: (73) 3238-1126 / 1712 e-mail: prefeitura@itajuípe.ba.gov.br

CERTIFICAÇÃO DIGITAL: OTHFREJCOUIWRTVCRTM2ND

Esta edição encontra-se no site oficial deste ente.

Figura 73 – Decreto 107/2022 do Município de Itajuípe.

**PREFEITURA MUNICIPAL DE ITAMBÉ**

Gabinete do Prefeito

**DECRETO Nº 177, DE 28 DE NOVEMBRO DE 2022.**

Declara Situação de Emergência nas áreas do Município de Itambé, afetadas por Chuvas Intensas, nível II (Codificação COBRADE 1.3.2.1.4 – Tempestade Local/Convectiva) – conforme IN/MDR Nº 280/2022.

O PREFEITO DO MUNICÍPIO DE ITAMBÉ, Estado da Bahia, José Cândido Rocha Araújo, no uso de suas atribuições legais, conferidas pela Lei Orgânica Municipal e pelo inciso VI do artigo 8º da Lei Federal nº 12.608, de 10 de abril de 2012,

**CONSIDERANDO** a ocorrência de chuvas de forma intensa e repentina no Município de Itambé-BA, entre os dias 19 à 27 de novembro de 2022, com maior intensidade no dia 28 de novembro, acarretando enxurradas, elevação do nível de rios e riachos, com evidência de inundação e em decorrência do referido evento houve alagamentos de escolas, ruas, avenidas, área comercial, habitações, obstruindo canais de drenagem e esgotamento sanitário, destruindo rua e avenidas, estradas vicinais com incolumidade de comunidades, onde os danos humanos e ambientais causados superam a capacidade de resposta do governo municipal, havendo necessidade de auxílio complementar por parte dos governos, para ações de resposta de restabelecimento da normalidade local;

**CONSIDERANDO** que este desastre após análise é considerado de nível – II;

**CONSIDERANDO** que este evento adverso causou prejuízos públicos e privados significativos, comprometendo os serviços públicos essenciais.

**CONSIDERANDO** a necessidade de ações imediatas de socorro e assistência para atender aos afetados.

**CONSIDERANDO** a necessidade de tomada de decisão para ações de reabilitação do cenário e reconstrução das áreas atingidas;

**CONSIDERANDO** Que a fundamentação deste ato, com o detalhamento do desastre, consta em Parecer Técnico Coordenadoria Municipal de proteção e Defesa Civil favorável à declaração da situação de anormalidade.

Praça Osório Ferraz, nº 01, Centro - Itambé - BA – CEP: 45.140-000 | CNPJ: 13.743.760/0001-30  
Tel.: (77) 3432-1115 - E-mail: prefeitura@itambe.ba.gov.br - www.itambe.ba.gov.br

Este documento foi assinado digitalmente por PROCEDE BAHIA Processamento e Certificação de Documentos Eletrônicos LTDA às 17:56 horas do dia 28/11/2022.  
Para verificar as assinaturas clique no link: <http://www.procedebahia.com.br/verificar/7F4C4120425A2B254F31> ou utilize o código QR.



Figura 74 – Decreto 177/2022 do Município de Itambé.



**Decretos****PREFEITURA MUNICIPAL DE ITAPÉ**

CNPJ: 14.147.938/0001-43

E-mail: [itapem@yahoo.com.br](mailto:itapem@yahoo.com.br)**D E C R E T O Nº 229 DE 02 DE DEZEMBRO DE 2022.**

**EMENTA:** Declara Situação de Emergência nas áreas do município de Itapé afetadas por Tempestade Local/Convectiva – Chuvas Intensas 1.3.2.1.4, conforme Portaria nº 260/2022 – MDR.

O **PREFEITO MUNICIPAL DE ITAPÉ**, Estado da Bahia, no uso das atribuições que lhe conferem a Lei Orgânica do Município de Itapé -LOMI e pelo Inciso VI do artigo 8º da Lei Federal nº 12.608, de 10 de abril de 2012, ainda, com supedâneo no art. 12, do Decreto Federal nº 895, de 16 de agosto de 1993 e na Resolução n.º 03, de 02 de junho de 1969 e;

**CONSIDERANDO** as fortes e incessantes chuvas, que vem atingindo o município de Itapé, desde o dia 23.11.2022, com média pluviométrica superior a 60mm (sessenta milímetros).

**CONSIDERANDO** que em decorrência do referido evento ocorreram destruição de pavimentos, calçamentos, entupimentos de bueiros, salidas de água, alagamento de ruas, casas, estabelecimentos comerciais, destruição parcial de casas, destruição de cultivos em pequenas propriedades de famílias da zona rural, danificação de estradas vicinais, com a interrupção das vias de escoamento de suas produções, perda de móveis e eletrodomésticos de cidadãos que tiveram seus imóveis alagados ou danificados em sua estrutura e telhados pelas forte chuvas e que são necessárias ações de resposta para restabelecer a normalidade local;

**CONSIDERANDO** que a magnitude do desastre atingiu a classificação de nível II ou de média intensidade, fazendo com que superasse a capacidade de gerenciamento pelo poder público municipal, comprometendo a sua capacidade de resposta, necessitando de aportes de recursos dos entes estadual e federal, além dos recursos do município;

**CONSIDERANDO** que a fundamentação deste ato, com o detalhamento do desastre, consta em Parecer Técnico da Comissão Municipal de Proteção e Defesa Civil favorável à declaração da situação de anormalidade.

**DECRETA:**

**Art. 1º.** Fica declarada Situação de Emergência nas áreas do município de Itapé registradas no Formulário de Informações do Desastre – FIDÉ e demais documentos, em virtude do desastre classificado e codificado como **Tempestade Local/Convectiva – Chuvas Intensas 1.3.2.1.4**, conforme Portaria nº 260, de 02 de fevereiro de 2022, do Ministério do Desenvolvimento Regional.

**Art. 2º.** Autoriza-se a mobilização de todos os órgãos municipais para atuarem sob a coordenação da Defesa Civil do município, nas ações de resposta ao desastre e reconstrução das áreas afetadas.

Pça Helens Iglesias da Fonseca, 01, Centro, Itapé/Ba, CEP: 45.750-000.

CERTIFICAÇÃO DIGITAL: QZM3Q0JCMURERKZCNTNCNZ

Esta edição encontra-se no site oficial deste ente.

Figura 75 – Decreto 229/2022 do Município de Itapé.

**ATOS DO PREFEITO****DECRETO MUNICIPAL Nº 051, DE 1º DE  
DEZEMBRO DE 2022**

Declara a situação de calamidade pública em todo o município de Itapicuru, em virtude do elevado volume de chuvas, COBRADE- 1.3.2.1.4 conforme a portaria nº 260/2022 – MDR e dá outras providências.

**O PREFEITO DO MUNICÍPIO DE ITAPICURU**, no uso de suas atribuições, conferidas pela Lei Orgânica do Município e pela demais legislação vigente, e,

**CONSIDERANDO** o alto nível de água e a vazão do Rio Real, divisa entre Itapicuru (Bahia) e Tobias Barreto (Sergipe) e seus afluentes no território do Município de Itapicuru;

**CONSIDERANDO** que as fortes chuvas que atingiram o Município de Itapicuru-Bahia dos últimos dias resultaram em enchentes, o que colocou em risco inúmeras habitações, expondo a risco pessoas, bem como os danos materiais, ambientais, e prejuízos econômicos, o que denota a necessidade de declaração de estado de calamidade pública;

**CONSIDERANDO** as previsões meteorológicas que indicam a continuidade de chuvas intensas no Município de Itapicuru-Bahia;

**CONSIDERANDO** o crescente número de prejuízos com a destruição de estradas vicinais, o que impede/dificulta a locomoção dos munícipes, sobretudo, aqueles domiciliados na zona rural do município;

**CONSIDERANDO** que compete ao Município de Itapicuru a preservação do bem-estar da população e das atividades socioeconômica das regiões atingidas, bem como a adoção de medidas que se fizerem necessárias para, em regime de cooperação, combater situações emergenciais;

**CONSIDERANDO** a existência de interesse público;

**DECRETA:**

Art. 1º. Fica declarada a existência de situação anormal em todo o município de

Itapicuru, ppr intempérie natural provocada pelo elevado volume de chuvas, caracterizado como estado de calamidade – Nível II ou de média intensidade, condidas no Formulário de Informações de Desastre-FIDE, classificado e codificado como Tempestade Local/Convectiva-CHUVAS INTENSAS - 1.3.2.1.4, conforme a Portaria nº 260/2022, o que tem afetado várias áreas da zona urbana e da zona rural, caracterizando assim, o ESTADO DE CALAMIDADE PÚBLICA do Município de Itapicuru-Bahia.

Art. 2º. Fica autorizada a mobilização de todos os órgãos municipais e a coordenadoria Municipal de Proteção e Defesa Civil (COMPDEC), podendo somar a outros entes estatais, para atuarem nas ações de respostas necessárias a minimizar os efeitos causados pelas chuvas, podendo as secretarias municipais, conforme sua área de atuação e atribuições, formar comitês de crise, o qual ficará responsável pelo direcionamento das políticas públicas voltadas a preservação da vida, minimização de danos a particulares e bens públicos, devendo apresentar o plano de ações a serem realizadas.

Art. 3º. Com base no artigo 24, inciso IV, da Lei Federal nº 8.666/93, sem prejuízo das restrições da Lei de Responsabilidade Fiscal (LC 101/2000), ficam dispensados de licitação os contratos de aquisição de bens necessários às atividades de resposta ao desastre, de prestação de serviços e de obras relacionadas com a reconstrução dos cenários dos desastres, desde que possam ser concluídas no prazo máximo de 90 (noventa) dias, contados a partir da caracterização do desastre, vedada a prorrogação dos contratos.

Art. 4º. Este Decreto entra em vigor com a sua publicação, e produzirá efeitos por 90 (noventa) dias, podendo ser prorrogado por igual período.

Gabinete do Prefeito, Itapicuru/BA, 1º de dezembro de 2022.

**JOSÉ MOREIRA DE CARVALHO NETO**  
Prefeito

Certificação Digital: 72QAGMD3-CS1W5QYN-0J5KSWY3-HZY0MDFK

Versão eletrônica disponível em: <https://itapicuru.ba.gov.br/diario/>

Documento assinado digitalmente conforme MP nº 2.200-2/2001 de 24/08/2001, que institui a infra-estrutura de Chaves Públicas Brasileira - ICP Brasil

Figura 76 – Decreto 51/2022 do Município de Itapicuru.

**Decretos**



ESTADO DA BAHIA  
PREFEITURA MUNICIPAL DE ITAPITANGA  
"Trabalhando Juntos. Desenvolvendo mais"

DECRETO Nº 2.420 DE 02 DE DEZEMBRO DE 2022.

*"Declara Estado de Calamidade Pública (ECP) no Município de Itapitanga/BA afetado por chuvas intensas com Inundações (COBRADE 1.2.2.0.0) e alagamentos (COBRADE 1.2.3.0.0), que ocorreram a partir de 14/11/2022, e dá outras providências."*

Considerando as chuvas intensas, com Inundações, enxurrada e alagamentos, que atingiram o Município de Itapitanga/BA a partir do dia 14 de novembro de 2022, com precipitação pluviométrica elevada em poucas horas;

Considerando as fortes chuvas que atingiram o Município de Itapitanga/BA, colocando em risco inúmeras habitações, expondo a risco pessoas, além de danos materiais, ambientais e prejuízos econômicos, o que denota situação necessária a declaração de Estado de Calamidade Pública;

Considerando os danos, prejuízos e o crescente número de famílias desabrigadas e desalojadas;

Considerando que compete ao Município a preservação do bem-estar da população e das atividades socioeconômicas das regiões atingidas por eventos adversos, bem como a adoção imediata das medidas que se fizerem necessárias para, em regime de cooperação, combater tais situações;

Considerando que o temporal ocasionou o alagamento de ruas e estradas vicinais, com a danificação e destruição de diversos bueiros e pontes, deixando comunidades em situação de isolamento;

Considerando os danos em pontes, ruas do perímetro urbano, estradas da zona rural e famílias desabrigadas e desalojadas, contribuindo todos esses fatores para a privação parcial ou total do atendimento das necessidades básicas das comunidades;

Considerando que o Município disponibilizou todo o aparato disponível para minimizar os efeitos do desastre, bem como para assistência e socorro dos afetados;

Considerando a tendência de aumento ou continuidade de chuvas intensas, de acordo com os prognósticos climáticos dos institutos que lidam com essas previsões, permitindo afirmar que a situação pode se agravar;

Considerando a situação anormal, provocada por desastre, causando danos e prejuízos que comprometeram substancialmente a capacidade de resposta do Poder Público do Município de Itapitanga/BA;

Considerando a necessidade de realizar despesas extraordinárias que poderão não estar previstas em orçamento, eis que as áreas mais atingidas são habitadas em sua maioria por municípios em situação de vulnerabilidade econômico-social;

Considerando o efetivo atendimento aos Princípios da Legalidade, Eficiência e Publicidade que norteia os atos dessa gestão.

O PREFEITO MUNICIPAL DE ITAPITANGA, Estado da Bahia, no uso de suas atribuições, com fulcro nas disposições previstas na Lei Orgânica Municipal,

**DECRETA:**

PRAÇA DOS PODERES, 06 – CENTRO – 45945-000 – ITAPITANGA – BAHIA  
CNPJ Nº 14.147.482/0001-11 – FONE (FAX) 75 3246-3645

CERTIFICAÇÃO DIGITAL: ODA5MKM1OUNBOUE1QUQXMD

Esta edição encontra-se no site oficial deste ente.

Figura 77 - Decreto 2.420/2022 do Município de Itapitanga.

**Decretos**



**PREFEITURA DE  
ITARANTIM**  
*Uma Nova História*

GABINETE DO  
PREFEITO

**DECRETO MUNICIPAL  
Nº 173/2022**

*"Declara situação de Emergência no  
Município de Itarantim, Estado da  
Bahia, devido às fortes chuvas  
(COBRADE 1.3.2.1.4) que assolam o  
Município"*

**O PREFEITO MUNICIPAL DE ITARANTIM**, Estado da Bahia, no uso das suas atribuições legais, conferidas pela Lei Orgânica do Município; em acordo com a Instrução Normativa nº 01/2012, de 24 de agosto de 2012 do Ministério da Integração Nacional; e, de acordo o inciso VI do artigo 8º da Lei nº 12.608, de 10 de abril de 2012, e;

**CONSIDERANDO** que fortes chuvas atingiram o Município de Itarantim nestes últimos dias com média superior à prevista para esta época do mês, que acumularam no período de 26 de novembro de 2022, até a presente data, aproximadamente o total de 140 mm, podendo chegar, conforme previsão, à 200 mm;

**CONSIDERANDO** que fortes chuvas atingiram as cabeceiras dos rios que cortam o Município de Itarantim, fazendo com que, o nível dos rios subissem excessivamente, atingindo e danificando ruas, casas e demais patrimônios públicos e privados;

**CONSIDERANDO** que devido às chuvas intensas, ocorreu deslocamento de massa através de blocos de rochas, barrancos e lama, atingindo diversos imóveis localizados em diversos bairros neste Município, tais quais: Anedilha de Carvalho, Presidente Médici, Bob Kennedy, Cajazeiras, Tancredo Neves, Félix Mendonça, e, na localidade do Centro, entre outros;

Praça João Alves Feitosa, 272, Bairro: Presidente Médici – CEP: 45780-000, Itarantim - Bahia  
CNPJ: 13.751.276/0001-53 - TEL: (73) 3266-2175 / 2180; Fax: (73) 3266-2183;  
E-mail: pgm.itarantim@gmail.com

Figura 78 – Decreto 173/2022 do Município de Itarantim.

**Decretos****MUNICÍPIO DE ITORORÓ**  
CNPJ 13.752.993/0001-08**DECRETO 096/2022**

*“Declara Situação de Emergência, em todo território do Município de Iitororó, Estado da Bahia, notadamente em sua sede, distritos e zona rural, por Tempestade Local/Convectiva - Chuvas Intensas (COBRADE 1.3.2.1.4) e, dá outras providências.*”

O PREFEITO MUNICIPAL DE ITORORÓ, Estado da Bahia, no uso das atribuições que lhe são conferidas pela Lei Orgânica Municipal – LOM, amparado, no que estabelece o inciso VI, do art. 8º, da Lei Federal nº 12.608, de 10 de abril de 2012, ainda, no art. 7º, do Decreto Federal nº 7.257, de 04 de agosto de 2010;

**CONSIDERANDO** as intensas chuvas que vêm atingindo o Município de Iitororó, desde o dia 30 de novembro do corrente ano, provocando inundações, enxurradas e alagamentos em todo o Município, especialmente, na zona rural;

**CONSIDERANDO** que o parecer da Coordenadoria Municipal de Defesa Civil, relatando a ocorrência deste desastre hidrológico com movimentação de massa é favorável à declaração de Situação de Emergência;

**DECRETA:**

**Art. 1º** Fica declarado **SITUAÇÃO DE EMERGÊNCIA** nas áreas do Município de Iitororó, Estado da Bahia, contidas no Formulário de Informações do Desastre – FIDE, em virtude do desastre classificado e codificado como Tempestade Local/Convectiva - Chuvas Intensas (COBRADE 1.3.2.1.4).

**Parágrafo único.** A declaração objeto do “caput”, deste artigo autoriza esta Municipalidade a captar recursos financeiros e materiais junto aos diversos órgãos do Governo Federal e Estadual para amenização dos prejuízos decorrentes do considerável volume de chuvas torrenciais que vem assolando o Município de Iitororó e região circunvizinha, sobretudo os danos causados pelos alagamentos nas zonas urbana e rural.

**Art. 2º** Fica autorizada a mobilização de todos os órgãos municipais para atuarem sob a direção da Coordenadoria Municipal de Defesa Civil, nas ações de resposta aos danos causados pelas chuvas intensas e reabilitação do cenário e reconstrução.

Rua Duque de Caxias, 165 - Centro  
Fone: (73) 3265-1912  
[www.itororo.ba.gov.br](http://www.itororo.ba.gov.br) - CEP: 45.710-000 - Iitororó - Bahia

CERTIFICAÇÃO DIGITAL: MUZFNZM0REQYNJNFNDK2NJ

Esta edição encontra-se no site oficial deste ente.

Figura 79 – Decreto 96/2022 do Município de Iitororó.



**Decretos**GOVERNO DO ESTADO DA BAHIA  
PREFEITURA MUNICIPAL DE JUSSARI  
GABINETE DO PREFEITO**D E C R E T O Nº 070 DE 02 DE DEZEMBRO DE 2022.****EMENTA:** Declara Situação de Emergência nas áreas do município de Jussari afetadas por Tempestade Local/Convectiva – Chuvas Intensas 1.3.2.1.4, conforme Portaria nº 260/2022 – MDR.

O **PREFEITO MUNICIPAL DE JUSSARI**, Estado da Bahia, no uso das atribuições que lhe conferem a Lei Orgânica do Município e pelo Inciso VI do artigo 8º da Lei Federal nº 12.608, de 10 de abril de 2012, ainda, com supedâneo no art. 12, do Decreto Federal nº 895, de 16 de agosto de 1993 e na Resolução n.º 03, de 02 de junho de 1969 e;

**CONSIDERANDO** as fortes e incessantes chuvas, que vem atingindo o município de Jussari, desde o dia 18.11.2022, com média pluviométrica superior a 100mm (100 milímetros).

**CONSIDERANDO** que em decorrência do referido evento ocorreram destruição de pavimentos, calçamentos, entupimentos de bueiros, saldas de água, alagamento de ruas, casas, estabelecimentos comerciais, destruição parcial de casas, destruição de cultivos em pequenas propriedades de famílias da zona rural, danificação de estradas vicinais, com a interrupção das vias de escoamento de suas produções, perda de móveis e eletrodomésticos de cidadãos que tiveram seus imóveis alagados ou danificados em sua estrutura e telhados pelas forte chuvas e que são necessárias ações de resposta para restabelecer a normalidade local;

**CONSIDERANDO** que a magnitude do desastre atingiu a classificação de nível II ou de média intensidade, fazendo com que superasse a capacidade de gerenciamento pelo poder público municipal, comprometendo a sua capacidade de resposta, necessitando de aportes de recursos dos entes estadual e federal, além dos recursos do município;

**CONSIDERANDO** que a fundamentação deste ato, com o detalhamento do desastre, consta em Parecer Técnico da Comissão Municipal de Proteção e Defesa Civil favorável à declaração da situação de anormalidade.

**DECRETA:**

**Art. 1º.** Fica declarada Situação de Emergência nas áreas do município de Jussari registradas no Formulário de Informações do Desastre – FIDE e demais documentos, em virtude do desastre classificado e codificado como **Tempestade Local/Convectiva – Chuvas Intensas 1.3.2.1.4**,

Av. Agenor de Souza Barreto, 01, Centro  
CNPJ 13.657.937/0001-86, CEP 45622-000

CERTIFICAÇÃO DIGITAL: NUU1MJCYQZU0NTE4MJVFM0

Esta edição encontra-se no site oficial deste ente.

Figura 80 – Decreto 70/2022 do Município de Jussari.



**DECRETO 99/2022**

Declara Situação de Emergência no Município em virtude de deslizamentos, enxurradas, alagamentos ocasionados por precipitação pluviométrica."

**O PREFEITO MUNICIPAL DE MEDEIROS NETO – BA**, no uso de suas atribuições legais, com base no art. 64, VI, da Lei Orgânica Municipal, resolve emitir o seguinte decreto:

Considerando as fortes chuvas que atingiram o Município nesses últimos dias com média superior à prevista para esta época do mês;

Considerando que concorrem como agravantes da situação de anormalidade: o grande volume precipitado em um pequeno intervalo de tempo que com a precariedade do sistema de drenagem de águas pluviais, resultaram em danos materiais e prejuízos econômicos e sociais;

Considerando que em decorrência dos danos, ambientais e materiais causados pelo evento, diversos são os prejuízos, com indiscutível lesão ao patrimônio público e particular;

**DECRETO:**

Art. 1º Fica declarada Situação de Emergência nas áreas do Município afetadas por deslizamentos, enxurradas e alagamentos, contidas no Formulário de Classificação e Codificação Brasileira de Desastres (COBRADE) anexo a este Decreto, em virtude dos desastres classificados e codificados como: 1.1.3.2.1, 1.2.2.0.0 e 1.2.3.0.0, conforme IN/MDR nº 36/2020, de 04 de dezembro de 2020.

Art. 2º Fica autorizada a mobilização de todos os órgãos municipais para atuarem sob a direção da Coordenadoria Municipal de Proteção e Defesa Civil, nas ações de resposta ao desastre e reabilitação do cenário e reconstrução / desobstrução.

Art. 3º Fica autorizada a convocação de voluntários para reforçar as ações de resposta ao desastre e realização de campanhas de arrecadação de recursos junto à comunidade, com o objetivo de facilitar as ações de assistência à população afetada pelas fortes chuvas, sob a direção da Coordenadoria Municipal de Proteção e Defesa Civil.

Art. 4º De acordo com o estabelecido nos incisos XI e XXV do artigo 5º da Constituição Federal, fica autorizado às autoridades administrativas e os agentes de defesa civil, diretamente responsáveis pelas ações de resposta, em caso de risco iminente, a:

Figura 81 – Decreto 99/2022 do Município de Medeiros Neto.

**Decretos**



**ESTADO DA BAHIA**

**Prefeitura Municipal de Nova Canaã**  
GABINETE DO PREFEITO  
Av. Juracy Magalhães, 463 – CEP 45270-000 - Nova Canaã – Bahia  
CNPJ – 13858675/0001-18



**DECRETO Nº 115 DE 01 DE DEZEMBRO DE 2022.**

*“Declara Estado de Calamidade Pública (ECP) no Município de Nova Canaã/BA afetado por chuvas intensas com inundações (COBRADE 1.2.2.0.0) e alagamentos (COBRADE 1.2.3.0.0), que ocorreram a partir de 14/11/2022, e dá outras providências.”*

Considerando as chuvas intensas, com inundações, enxurrada e alagamentos, que atingiram o Município de Nova Canaã/BA a partir do dia 14 de novembro de 2022, com precipitação pluviométrica elevada em poucas horas;

Considerando as fortes chuvas que atingiram o Município de Nova Canaã/BA, colocando em risco inúmeras habitações, expondo a risco pessoas, além de danos materiais, ambientais e prejuízos econômicos, o que denota situação necessária a declaração de Estado de Calamidade Pública;

Considerando os danos, prejuízos e o crescente número de famílias desabrigadas e desalojadas;

Considerando que compete ao Município a preservação do bem-estar da população e das atividades socioeconômicas das regiões atingidas por eventos adversos, bem como a adoção imediata das medidas que se fizerem necessárias para, em regime de cooperação, combater tais situações;

Considerando que o temporal ocasionou o alagamento de ruas e estradas vicinais, com a danificação e destruição de diversos bueiros e pontes, deixando comunidades em situação de isolamento;

Considerando os danos em pontes, ruas do perímetro urbano, estradas da zona rural e famílias desabrigadas e desalojadas, contribuindo todos esses fatores para a privação parcial ou total do atendimento das necessidades básicas das comunidades;

Considerando que o Município disponibilizou todo o aparato disponível para minimizar os efeitos do desastre, bem como para assistência e socorro dos afetados;

Considerando a tendência de aumento ou continuidade de chuvas intensas, de acordo com os prognósticos climáticos dos Institutos que lidam com essas previsões, permitindo afirmar que a situação pode se agravar;

Considerando a situação anormal, provocada por desastre, causando danos e prejuízos que comprometeram substancialmente a capacidade de resposta do Poder Público do Município de Nova Canaã/BA;

Considerando a necessidade de realizar despesas extraordinárias que poderão não estar previstas em orçamento, eis que as áreas mais atingidas são habitadas em sua maioria por municípios em situação de vulnerabilidade econômico-social;

Considerando o efetivo atendimento aos Princípios da Legalidade, Eficiência e Publicidade que norteia os atos dessa gestão.

O PREFEITO MUNICIPAL DE NOVA CANAÃ, Estado da Bahia, no uso de suas atribuições, com fulcro nas disposições previstas na Lei Orgânica Municipal,

**DECRETA:**

Art. 1º- Fica declarada a existência de situação anormal por Intempérie natural provocada por chuvas intensas com inundações (COBRADE 1.2.1.00), enxurradas

CERTIFICAÇÃO DIGITAL: ODBBOTMYQTLFMUNG MZG4MJ

Esta edição encontra-se no site oficial deste ente.

Figura 82 – Decreto 115/2022 do Município de Nova Canaã.

**Decretos**



ESTADO DA BAHIA  
PREFEITURA MUNICIPAL DE NOVA SOURE  
GABINETE DO PREFEITO



DECRETO 62/2022 DE 01 DE DEZEMBRO DE 2022.

"Decreta Situação de Emergência e Calamidade Pública no âmbito do Município de Nova Soure, em Razão das Fortes Chuvas, e dá outras providências".

**O PREFEITO MUNICIPAL DE NOVA SOURE – ESTADO DA BAHIA**, no uso de suas atribuições legais,

**CONSIDERANDO**, que nos últimos dias as prolongadas chuvas castigou toda área e por consequência a população do Município de Nova Soure, o que ocasionou demasiados danos e prejuízos, principalmente em diversas estradas municipais vicinais e acessos, bem como prejuízos à plantações o que por sua vez traz prejuízos à economia local inclusive;

**CONSIDERANDO**, as fortes chuvas que vem abalando o município de Nova Soure – BA, bem como os prejuízos causados em sua decorrência à produção na área Agrícola;

**CONSIDERANDO**, a pobreza que infelizmente impera no município especialmente na Zona Rural, principalmente pela dificuldade enfrentada pela agricultura familiar;

**CONSIDERANDO**, ainda, a falta de alimentos em consequência desse quadro de chuvas fortes;

**CONSIDERANDO**, ainda, a precariedade do município em dispor de recursos para socorrer as famílias prejudicadas;

**CONSIDERANDO**, que as fortes chuvas que atingiram o Município de Nova Soure – BA e municípios circunvizinhos nos últimos dias resultaram em risco para inúmeras habitações, expondo a risco pessoas, além de danos materiais, ambientais e prejuízos econômicos, o que denota situação necessária à declaração de Estado de Calamidade Pública;

Rua Natuba s/nº - Centro - Nova Soure - Bahia Cep: 48460-000 - Tel: (75) 3457-2128 - Ramal: 218  
[gabinete@novasoure.ba.gov.br](mailto:gabinete@novasoure.ba.gov.br) - site: [www.novasoureba.com.br](http://www.novasoureba.com.br)

CERTIFICAÇÃO DIGITAL: MJG4OUFDQTG2QJBCRKEXNZ

Esta edição encontra-se no site oficial deste ente.

Figura 83 - Decreto 62/2022 do Município de Nova Soure.

**Decretos**MUNICÍPIO DE NOVA VIÇOSA-BA  
PODER EXECUTIVO**DECRETO Nº. 973/2022.****Declara Situação de Emergência nas áreas do Município de Nova Viçosa afetadas por chuvas intensas e dá outras providências.**

A PREFEITA MUNICIPAL DE NOVA VIÇOSA, Estado da Bahia, no uso de suas atribuições legais que lhe confere o artigo 60, inciso VI, da Lei Orgânica do Município,

Considerando as fortes chuvas ocorridas conforme Alerta Laranja emitido pelo Instituto Nacional de Meteorologia com chuvas entre 30 e 60 mm/h ou 50 e 100 mm/dia e ventos intensos (50-100 km/h), com risco de alagamentos, deslizamentos de encostas e transbordamentos de rios;

Considerando a intensificação da quebra da situação de normalidade e a ampliação dos danos e prejuízos ocasionados pelo referido desastre, bem como os impactos negativos causados no sistema de transporte, na malha viária, na saúde pública e na segurança, afetando a integridade e a incolumidade da população;

Considerando o crescente número de famílias que estão sendo retiradas de suas casas e o iminente aumento de idêntica situação;

Considerando o disposto na Lei Federal nº 12.340 de 1º de dezembro de 2010, que dispõe sobre as transferências de recursos da União aos órgãos e entidades dos Estados, Distrito Federal e Municípios para a execução de ações de prevenção em áreas de risco de desastres e de resposta e recuperação em áreas atingidas por desastres e sobre o Fundo Nacional para Calamidades Públicas, Proteção e Defesa Civil;

Considerando o disposto no inciso VI, do artigo 8º, da Lei Federal nº 12.608, de 10 de abril de 2012, que institui a Política Nacional de Proteção e Defesa Civil – PNPDEC; dispõe sobre o Sistema Nacional de Proteção e Defesa Civil – SINPDEC e o Conselho Nacional de Proteção e Defesa Civil – CONPDEC;

Av. Oceânica, n.º 2.994, Bairro Abrolhos 01, CEP 45920-000, Nova Viçosa/BA,  
CNPJ sob o n.º 13.761.531/0001-49.

CERTIFICAÇÃO DIGITAL: MZNBMZC2NEVCNTI2M0UXQZ

Esta edição encontra-se no site oficial deste ente.

Figura 84 – Decreto 973/2022 do Município de Nova Viçosa.



ESTADO DA BAHIA  
PREFEITURA MUNICIPAL DE OLINDINA  
GABINETE DO PREFEITO

DECRETO Nº 374 DE 01 DE DEZEMBRO DE 2022.

Declara Situação de Emergência nas áreas do Município de Olindina, afetadas por Chuvas Intensas, nível II (Codificação COBRADE 1.3.2.1.4 – Tempestade Local/Convectiva) – conforme IN/MDR Nº 260/2022.

O PREFEITO DO MUNICÍPIO DE OLINDINA, ESTADO DA BAHIA, usando das atribuições que lhe confere o art. 41, VI da Lei Orgânica Municipal.

CONSIDERANDO a ocorrência de chuvas de forma intensa e repentina no Município de OLINDINA, ocorreu entre os dias 26 de novembro até o dia 30 de novembro com maior intensidade no dia 29 de novembro, onde o índice pluviométrico atingiu os 132 milímetros, acarretando enxurradas, elevação do nível de rios e riachos, com evidencia de inundação e em decorrência do referido evento houve alagamentos de escolas, ruas, avenidas, área comercial, habitações, obstruindo canais de drenagem e esgotamento sanitário, destruindo rua e avenidas, estradas vicinais com incolumidade de comunidades onde os danos humanos e ambientais causados superam a capacidade de resposta do governo municipal, havendo necessidade de auxílio complementar por parte dos governos, para ações de resposta de restabelecimento da normalidade local.

CONSIDERANDO que este desastre após análise é considerado de nível – II;  
CONSIDERANDO que este evento adverso causou prejuízos públicos e privados significativos, comprometendo os serviços públicos essenciais;  
CONSIDERANDO a necessidade de ações imediatas de socorro e assistência para atender aos afetados.

CONSIDERANDO a necessidade de tomada de decisão para ações de reabilitação do cenário e reconstrução das áreas atingidas;

CONSIDERANDO que a fundamentação deste ato, com o detalhamento do desastre, consta em Parecer Técnico Coordenadoria Municipal de proteção e Defesa Civil favorável à declaração da situação de anormalidade.

DECRETA:

Art. 1º - Fica declarada Situação de Emergência nas áreas do Município de Olindina - Bahia, registradas no Formulário de Informações do Desastre – FIDE e demais documentos anexos a este Decreto, em virtude do desastre classificado e codificado como Chuvas Intensas - classificação 1.3.2.1.4, conforme Portaria nº 260, de 02 de fevereiro de 2022, do Ministério do Desenvolvimento Regional.

Art. 2º - Autoriza-se a mobilização de todos os órgãos municipais para atuarem sob a coordenação da Coordenadoria Municipal de Proteção e Defesa Civil, nas ações de resposta ao desastre e reconstrução das áreas afetadas.

Art. 3º - Autoriza-se a convocação de voluntários e a realização de campanhas de arrecadação de recursos para reforçar as ações de resposta ao desastre, com o objetivo de assistir a população afetada pelo desastre, sob a coordenação da Coordenadoria Municipal de Proteção e Defesa Civil de Olindina.

PRAÇA ANTÔNIO BORGES DE SANTANA, S/N CEP 48.470-000 – OLINDINA/BA



Este documento está disponibilizado no site [www.olindina.ba.gov.br](http://www.olindina.ba.gov.br)

Documento assinado digitalmente conforme MP nº - 2.200-2 de 24/08/2001, que institui a infraestrutura de Chaves Públicas Brasileira - ICP-Brasil.

*Imprensa Oficial*

Figura 85 – Decreto 374/2022 do Município de Olindina.



**Decretos**

DECRETO Nº 142 de 05 de dezembro de 2022 – Republicação com alteração.

Declara Situação de Emergência nas áreas do município de Pau Brasil, afetadas por **Tempestade Local/Convectiva – Chuvas Intensas 1.3.2.1.4**, conforme Portaria nº 260/2022 – MDR.

A **PREFEITA DO MUNICÍPIO DE PAU BRASIL**, Estado da Bahia, no uso das atribuições que lhe conferem a Lei Orgânica do Município de Pau Brasil e pelo inciso VI do artigo 8º da Lei Federal nº 12.608, de 10 de abril de 2012, alínea, com supedâneo no art. 12, do Decreto Federal nº 895, de 16 de agosto de 1993 e na Resolução n.º 03, de 02 de junho de 1969 e;

**CONSIDERANDO** as fortes e incessantes chuvas que vem promovendo enxurradas e enchentes, atingindo a zona urbana e rural do município de Pau Brasil, desde o dia 27/11/2022, com média pluviométrica superior a 60mm (sessenta milímetros).

**CONSIDERANDO** que em decorrência do referido evento ocorreram destruição de vias asfaltadas e de paralelepípedos, entupimentos de bueiros, alagamentos de ruas, praça, casas e estabelecimentos comerciais, destruição parcial de casas, destruição de cultivos em pequenas propriedades de famílias da zona rural, danificação de estradas vicinais, deslizamentos de encostas em áreas residenciais, comerciais e em estradas rurais com a interrupção do tráfego de pessoas e de suas produções e o isolamento de populações na Reserva Indígena Caramuru e Zona Rural em geral, que são necessárias ações de respostas imediatas para restabelecer a normalidade nas localidades;

**CONSIDERANDO** que a magnitude do desastre atingiu a classificação de nível II ou de média intensidade, fazendo com que superasse a capacidade de gerenciamento pelo poder público municipal, comprometendo a sua capacidade de resposta, necessitando de aportes de recursos dos entes estadual e federal, além dos recursos do município;

**CONSIDERANDO** que a fundamentação deste ato, com o detalhamento do desastre, consta em Parecer Técnico da Comissão Municipal de Proteção e Defesa Civil favorável à declaração da situação de anormalidade.

**DECRETA:**

**Art. 1º.** Fica declarada Situação de Emergência nas áreas do município de Pau Brasil registradas no Formulário de Informações do Desastre – FIDE e demais documentos, em virtude do desastre classificado e codificado como **Tempestade Local/Convectiva – Chuvas Intensas 1.3.2.1.4**, conforme Portaria nº 260, de 02 de fevereiro de 2022, do Ministério do Desenvolvimento Regional.

**Art. 2º.** Autoriza-se a mobilização de todos os órgãos municipais para atuarem sob a coordenação da Defesa Civil do município, nas ações de resposta ao desastre e reconstrução das áreas afetadas.

**Art. 3º.** Autoriza-se a convocação de voluntários e a realização de campanhas de arrecadação de recursos para reforçar as ações de resposta ao desastre, com o objetivo de assistir à população afetada pelo desastre, sob a coordenação da Defesa Civil do município.

**Art. 4º.** De acordo com o estabelecido nos Incisos XI e XXV do artigo 5º da Constituição

CERTIFICAÇÃO DIGITAL: QJLGOTFBNTM5MJCZNDNFMT

Esta edição encontra-se no site oficial deste ente.

Figura 86 – Decreto 142/2022 do Município de Pau Brasil.





**DECRETO Nº 14.256 - 22 - DECLARA SITUAÇÃO DE EMERGÊNCIA NAS ÁREAS DO MUNICÍPIO DE PORTO SEGURO AFETADAS POR CHUVAS INTENSAS**



**PREFEITURA MUNICIPAL DE PORTO SEGURO  
ESTADO DA BAHIA**

DECRETO Nº 14.256/22 DE 02 DE DEZEMBRO DE 2022.

"Declara Situação de Emergência nas áreas do município de Porto Seguro afetadas por chuvas intensas COBRADE: Inundação - COBRADE 1.3.2.1.4 conforme a Instrução Normativa MDR nº 36/2020".

O PREFEITO MUNICIPAL DE PORTO SEGURO, Estado da Bahia, no uso de suas atribuições legais, amparado no inciso VI, do artigo 58, da Lei Orgânica do Município, pela Lei Complementar Estadual nº 694, de 08 de maio de 2013 e pelo Inciso VI do artigo 8º a Lei Federal nº 12.608, de 10 de abril de 2012,

CONSIDERANDO que as fortes chuvas ocasionadas nos últimos dias no município de Porto Seguro - Estado da Bahia;

CONSIDERANDO que em decorrência do referido evento ocorreram com graves danos as vias públicas, desabamentos e desabrigados e que são necessárias ações de resposta e/ou reconstrução e/ou outros benefícios ou ações federais necessárias para restabelecer a normalidade local;

CONSIDERANDO que a fundamentação deste ato, com o detalhamento do desastre, consta em Parecer Técnico da Defesa Civil do município favorável à declaração da situação de anormalidade, conforme disposto no § 2º do Art. 2º da Instrução Normativa MDR nº 36 de 04 de dezembro de 2020.

**DECRETA:**

Art. 1º. Fica declarada a(o) Situação de Emergência/Estado de Calamidade Pública nas áreas do município de Porto Seguro registradas no Formulário de Informações do Desastre - FIDE e demais documentos anexos a este Decreto, em virtude do desastre classificado e codificado como desastre - COBRADE 1.3.2.1.4, conforme o anexo V da Instrução Normativa MDR nº 36/2020.

Art. 2º. Autoriza-se a mobilização de todos os órgãos municipais para atuarem sob a coordenação da Defesa Civil do município, nas ações de resposta ao desastre e reconstrução das áreas afetadas.

Art. 3º. Autoriza-se a convocação de voluntários e a realização de campanhas de arrecadação de recursos para reforçar as ações de resposta ao desastre, com o objetivo de assistir a população afetada pelo desastre, sob a coordenação da Defesa Civil do município.

Art. 4º. De acordo com o estabelecido nos incisos XI e XXV do artigo 5º da Constituição Federal, autoriza-se as autoridades administrativas e os agentes de proteção e defesa civil, diretamente responsáveis pelas ações de resposta aos desastres, em caso de risco iminente, a:

PREFEITURA MUNICIPAL DE PORTO SEGURO - Rua Alfredo Dantas - 01 - Centro  
- CEP: 45.810-000 - PORTO SEGURO - BAHIA - CNPJ: 13.635.016/0001-12 -

Certificação Digital: HKK6EYEL-ZMYWIRK-J4AGFZNF-OACAVW8N

Versão eletrônica disponível em: <http://www.acesoinformacao.com.br/ba/portoseguro/diario>

Documento assinado digitalmente conforme MP nº 2.200-2/2001 de 24/08/2001, que institui a infra-estrutura de Chaves Públicas Brasileira - ICP Brasil

Figura 87 - Decreto 14.256/2022 do Município de Porto Seguro.



PREFEITURA MUNICIPAL DE POTIRAGUÁ – BAHIA

GABINETE DO PREFEITO



Decreto Nº 455/2022

Potiraguá-Bahia, Em 01 de dezembro de 2022.

“Dispõe sobre situação de emergência em todo território do Município de Potiraguá, Estado da Bahia, por causa das chuvas, e dá outras providências.”

JORGE PORTO CHELES, Prefeito Municipal de Potiraguá, estado da Bahia, no uso legal de suas atribuições e de acordo o que dispõe a Lei Orgânica do Município;

**CONSIDERANDO** as intensas chuvas que atingiram o Município de Potiraguá e região desde o dia 14 (quatorze), do mês de novembro do ano de 2022 até a presente data, provocando o aumento gradual dos níveis das águas de rios e córregos que cortam áreas do Município além de alagamentos e diversos bairros da cidade, ocasionando prejuízos materiais aos munícipes e consequentemente o transbordamento de suas águas;

**CONSIDERANDO** que várias ruas e avenidas da cidade foram danificadas devido ao alto volume de água no município de Potiraguá, em virtude das chuvas onde a cidade também possui um rio que margeia a cidade.

**CONSIDERANDO** que o Município entrou em Estado de alerta solicitando inclusive a Defesa Civil e CERB para vistoria técnica numa Barragem de água dentro Município de Potiraguá, localizada entre três bairros (Alto da Colina, Cajazeiras, Gilberto Oliveira), onde foi constatada pelos moradores do Município fissuras e sedimentação do solo, o que pode ocasionar um possível rompimento na mesma, no qual colocaria em risco a população do Município, pois o volume de água já era grande e com estas chuvas intensas em toda nossa região o volume de água aumentou consideravelmente.

**CONSIDERANDO** que as vias municipais e estaduais que se situam no Município de Potiraguá estão com problemas de trafegabilidade causados pelo excesso de chuvas;

**CONSIDERANDO** que o excesso de chuva resultou em prejuízos econômicos e sociais, não calculáveis no presente momento;

**CONSIDERANDO** a necessidade do restabelecimento da normalidade, da paz social e da ordem pública;

**DECRETA**

Praça Getúlio Vargas, nº 210 - Centro - CEP 45.790-000 Telefone - 73-3285-2170,  
CNPJ: 13.752.191/0001-90

Nº de autenticação: E54DFCAE92-C8D74E2FF3-7520E9DC60-4B14AABC8C

Figura 88 – Decreto 455/2022 do Município de Potiraguá.

## REPUBLIÇÃO



PREFEITURA MUNICIPAL DE PRADO  
ESTADO DA BAHIA



DECRETO MUNICIPAL Nº 138/2022  
21 de novembro de 2022

**“Declara situação de emergência nas áreas do Município afetadas por chuvas intensas na forma da legislação em vigor”**

O PREFEITO DO MUNICÍPIO DE PRADO – ESTADO DA BAHIA, GILVAN DA SILVA SANTOS, no uso de suas atribuições legais instituídas pela Lei Orgânica do Município.

Considerando que chuvas intensas atingiram todo o município de Prado, com Índice pluviométrico de mais 250,00 mm em 48 horas, que iniciou em 18 de novembro, a partir das 06h00, persistindo até o presente momento, com igual intensidade em toda extensão do território municipal;

Considerando que o Rio Jucuruçu em Prado sofreu transbordamento, causando enormes transtornos e situação de perigo à inúmeras famílias que se encontram desabrigadas e desalojadas;

Considerando a ocorrência de quedas de encostas e morros, pontes, que causaram a interdição de estradas;

Considerando a intensificação da quebra da situação de normalidade e a ampliação dos danos e prejuízos ocasionados pelo referido desastre, bem como os impactos negativos causados no sistema de transporte, na malha viária, na saúde pública e na segurança global, afetando a integridade e a incolumidade da população;

Considerando o crescente número de famílias que estão sendo retratadas de suas casas e o iminente aumento de idêntica situação;

Considerando o disposto na Lei Federal nº 12.340, de 1º de dezembro de 2010, que dispõe sobre as transferências de recursos da União aos órgãos dos Estados, Distrito Federal e Municípios para a execução de ações de prevenção em áreas de risco de desastres e de resposta e de recuperação em áreas atingidas por desastres e sobre o Fundo Nacional para Calamidades Públicas, Proteção e Defesa Civil;

Considerando o disposto no Inciso VI, do art. 8º, Lei Federal nº 12.608, de 10 de abril de 2012, que institui a Política Nacional de Proteção de Defesa Civil – PNPDEC; que dispõe sobre o Sistema Nacional de Proteção e Defesa Civil – SINPEDEC e o Conselho Nacional de Proteção e Defesa Civil – CONPDEC;

CNPJ: 13.761713/0001-10 - Fone: 75 3021.1100 - Fax: 75 3021.1160  
Rodovia Prado x Ilamarajá - Km 01 - Lote 14 - CEP 45.580-000 - Prado - Bahia

Certificação Digital: MNHP1Q0FLRUOCARO-DJRKFE1P-WXC23PJX  
Versão eletrônica disponível em: <https://www.prado.ba.gov.br>

Documento assinado digitalmente conforme MP nº 2.200-2/2001 de 24/08/2001, que institui a infra-estrutura de Chaves Públicas Brasileira - ICP Brasil

Figura 89 – Decreto 138/2022 do Município de Prado.

**Decretos**Estado da Bahia  
Prefeitura Municipal de Ribeira do Pombal  
Gabinete do Prefeito  
CNPJ: 13.809.397/0001-09**DECRETO Nº 056 DE 03 DE DEZEMBRO DE 2022****DECLARA SITUAÇÃO DE EMERGÊNCIA  
NAS ÁREAS DO MUNICÍPIO DE RIBEIRA  
DO POMBAL, AFETADAS POR DESASTRE  
NÍVEL I – CHUVAS INTENSAS 1.3.2.1.4,  
TEMPESTADE LOCAL/CONNECTIVA -  
CONFORME PORTARIA Nº 260/2022.**

O Senhor **ERIKSSON SANTOS SILVA** Prefeito Municipal de Ribeira do Pombal, localizado no estado da Bahia, no uso de suas atribuições legais, conferidas pela Lei Orgânica Municipal e pelo inciso VI do artigo 8º da Lei Federal nº 12.608, de 10 de abril de 2012,

CONSIDERANDO a ocorrência de chuvas de forma intensa no Município de Ribeira do Pombal no dia 06 de junho de 2022, acarretando enxurradas, elevação do nível dos riachos, destruindo estradas, na maioria dos povoados e provocando alagamentos e danificando imóveis em diversos logradouros na Sede do Município.

CONSIDERANDO que este evento adverso causou prejuízos públicos e privados significativos, inclusive com comprometimento de serviços públicos essenciais, como interrupção do abastecimento de água, alagamento de acessos à escolas, impedindo a retomada imediata das atividades presenciais no próximo dia útil;

CONSIDERANDO que os danos causados por este desastre natural superam a capacidade de resposta do governo municipal, havendo necessidade de apoio complementar, conforme a PORTARIA Nº 260/2022.

CONSIDERANDO a necessidade de ações imediatas de socorro e assistência para atender aos afetados.

CONSIDERANDO a necessidade de tomada de decisão para ações de reabilitação do cenário e reconstrução das áreas atingidas;

CONSIDERANDO que a Coordenadoria Municipal de Defesa Civil, emitiu parecer relatando a ocorrência desse desastre, sendo favorável à declaração de situação de emergência.

**DECRETA:**

**Art. 1º.** Fica declarada Situação de Emergência nas áreas do Município contidas no Formulário de Informações do Desastre – FIDE e demais documentos anexos a este Decreto, em virtude do desastre classificado e codificado como Desastre Nível I, Chuvas Intensas (Codificação 1.3.2.1.4 - Tempestade Local/Convectiva) - conforme Portaria nº 260/2022 de 02 de fevereiro de 2022.

**Art. 2º.** Autoriza-se a mobilização de todos os órgãos municipais para atuarem sob a coordenação da Coordenadoria Municipal de Proteção e Defesa Civil, nas ações de resposta ao desastre, reabilitação e reconstrução do cenário.

4

Praça Domingos Ferreira de Brito, s/n, Centro, Ribeira do Pombal - BA, 48400-000 ☎ 75 3276-1026

CERTIFICAÇÃO DIGITAL: OTCWNTK1RDI0QUEXMJQ0MZ

Esta edição encontra-se no site oficial deste ente.

Figura 90 – Decreto 56/2022 do Município de Ribeira do Pombal.

**Decretos****DECRETO n° 239, de 29 de novembro de 2022.****"Declara "Situação de Emergência" nas áreas do município de Ribeirão do Largo afetadas por Tempestade Local/ Convectiva - Chuvas Intensas - 1.3.2.1.4, conforme INAMI N° 02/2016 "**

**O PREFEITO MUNICIPAL DE RIBEIRÃO DO LARGO, Herbert Gonçalves de Oliveira, no uso de suas atribuições legais que lhe são conferidas pela Lei Orgânica do Município no uso das suas atribuições legais que lhe conferem a Constituição Federal e Lei Orgânica Municipal, em especial com o inciso VI do art. 8º da Lei Federal nº 12.608/12, em observância ao quanto disposto no artigo 7º, do Decreto Federal nº 7.257/2010, e na Instrução Normativa nº 02/2016 do Ministério da Integração Nacional, que dispõem sobre a Política Nacional de Proteção e Defesa Civil e do Sistema Nacional de Proteção e Defesa Civil (SINPDEC), e ainda,**

**CONSIDERANDO QUE**

- que o alto índice de precipitações pluviométricas no município, com mais de 400 milímetros de chuvas, ocorridas entre os dias 21 e 28 de novembro de 2022, contribuíram para prejuízos econômicos e sociais;
- a existência de pessoas desalojadas, desabrigadas, e afetados diretamente pelas chuvas intensas e os danos materiais dela provenientes;
- a total destruição das pontes que dão acesso às localidades de Rio Bonito I e II e III, Taquaruçu, São Pedro e Cachoeira I e II que se encontram isoladas pelas águas.
- que as diversas ocorrências de inundações, alagamentos e enxurradas, sendo ainda, realizadas pela Coordenadoria Municipal de Proteção e Defesa Civil – COMPDEC e demais secretarias municipais;
- que as medidas até então adotadas pelo Município, com utilização de sua capacidade normal de atuação, recursos humanos, materiais e institucionais não são suficientes para o restabelecimento da situação de normalidade no Município;
- a necessidade de mobilização de todos os órgãos e entidades da Administração Municipal para prestar assistência às pessoas atingidas e a adoção de medidas reparadoras, bem como a necessidade da atuação conjunta e complementar de órgãos e entidades estaduais e federais nas ações de resposta, restabelecimento e reconstrução.
- que o parecer da Coordenadoria Municipal de Defesa Civil, relatando a ocorrência desse desastre é favorável à declaração de situação de emergência.

**DECRETA:**

**Art. 1º Fica declarada "Situação de Emergência" nas áreas da SEDE do município, contidas no Formulário de Informações do Desastre – FIDE e demais documentos anexas a este Decreto,**

Prefeitura Municipal de Ribeirão do Largo - Rua Praça Policarpo Ferreira dos Anjos 01, Centro. CEP 45.155-000 Ribeirão do Largo, Bahia tel. (77) 3478-1071 – E-MAIL: [prefeitura@ribeiraodolargo@yahoo.com.br](mailto:prefeitura@ribeiraodolargo@yahoo.com.br)

Página 1 de 2

CERTIFICAÇÃO DIGITAL: OTGWNKMRUM5NEEQZMZME

Esta edição encontra-se no site oficial deste ente.

Figura 91 – Decreto 239/2022 do Município de Ribeirão do Largo.





**ERRATA - REPUBLICAÇÃO**



PODER EXECUTIVO  
PREFEITURA MUNICIPAL DE SANTA CRUZ CABRÁLIA  
ESTADO DA BAHIA

**GABINETE DO PREFEITO**

**ERRATA DO DECRETO MUNICIPAL Nº 263, DE 07 DE NOVEMBRO DE 2022.**

Onde-se lê:

DECRETA:

Art. 1º. Fica declarada SITUAÇÃO DE EMERGÊNCIA no Município de Santa Cruz Cabrália, área mais afetada por TEMPESTADE LOCAL/CONVECTIVA - CHUVAS INTENSAS (COBRADE - 1.3.2.1.4), conforme Portaria nº 260 de 02 de Fevereiro de 2022.

Lê-se:

DECRETA:

**DECRETO MUNICIPAL Nº 263, DE 07 DE NOVEMBRO DE 2022.**

“DECLARA SITUAÇÃO DE EMERGÊNCIA NO MUNICÍPIO DE SANTA CRUZ CABRÁLIA-BAHIA, AFETADO POR MOVIMENTO DE MASSA, QUEDAS, TOMBAMENTOS E ROLAMENTOS, DESLIZAMENTOS DE SOLOS E/OU ROCHA – COBRADE 1.1.3.2.1, CONFORME PORTARIA N.º280/2022, E DÁ OUTRAS PROVIDÊNCIAS”.

O PREFEITO MUNICIPAL DE SANTA CRUZ DE CABRÁLIA - ESTADO DA BAHIA, no uso de suas atribuições legais, inseridas no artigo 58, inciso III da Lei Orgânica do Município e na Constituição Federal, tendo em vista o disposto no inciso VI do artigo 8º da Lei Federal nº 12.608, de 10 de abril de 2012, em observância ao quanto disposto no art. 7º, do Decreto Federal nº 7.257/2010 e,

Av. Cristal, n.º 13 – Mirante da Coroa – Santa Cruz Cabrália – Bahia  
Fone/Fax: (73) 3282-1514 – CEP 45807-000

Certificação Digital: QKJBORKU-ZFQIVUZL-AJLA87NB-SSNXQH1C

Versão eletrônica disponível em: <http://www.santacruzcabralia.ba.gov.br>

Documento assinado digitalmente conforme MP nº 2.200-2/2001 de 24/08/2001, que institui a infra-estrutura de Chaves Públicas Brasileira - ICP Brasil

Figura 92 – Decreto 263/2022 do Município de Santa Cruz Cabrália.



**Decretos**

DECRETO Nº 042/2022 DE 02 DE DEZEMBRO DE 2022.

*"Declara situação anormal, caracterizada como SITUAÇÃO DE EMERGÊNCIA no Município de SANTA CRUZ DA VITÓRIA/BA afetado por chuvas intensas com inundações (COBRADE 1.2.2.0.0) e alagamentos (COBRADE 1.2.3.0.0) e dá outras providências."*

Considerando que o município fora duramente atingido em várias áreas pelas fortes chuvas que caíram torrencialmente nos últimos dias, abrindo valas nas estradas, causando desabamentos de encostas, derruba de árvores, avarias em diversas moradias, alagamento de pontes e destruição de bueiros;

Considerando que a tempestade também provocou estragos em residências de munícipes, notadamente àqueles de maior vulnerabilidade social;

Considerando que compete ao Município a preservação do bem-estar da população e das atividades socioeconômicas das regiões atingidas por eventos adversos, bem como a adoção imediata das medidas que se fizerem necessárias para, em regime de cooperação, combater tais situações;

Considerando que as informações que chegam de todas as regiões dão conta de um quadro de grave com alagamentos, destruição de unidades habitacionais, quedas de pontes, danos de toda a ordem, impossíveis de serem dirimidos com os poucos recursos de que dispõe o Município;

Considerando que o impacto dessa tempestade pode ser ainda maior, caso não sejam tomadas medidas urgentes e imediatas;

Considerando que o Município disponibilizou todo o aparato disponível para minimizar os efeitos do desastre, bem como para assistência e socorro dos afetados;

Considerando a tendência de aumento ou continuidade de chuvas intensas, de acordo com os prognósticos climáticos dos institutos que lidam com essas previsões, permitindo afirmar que a situação pode se agravar;

Considerando a situação anormal, provocada por desastre, causando danos e prejuízos que comprometeram substancialmente a capacidade de resposta do Poder Público do Município de Santa Cruz da Vitória/BA;

Considerando a necessidade de realizar despesas extraordinárias que poderão não estar previstas em orçamento, eis que as áreas mais atingidas são habitadas em sua maioria por munícipes em situação de vulnerabilidade econômico-social.

O PREFEITO MUNICIPAL DE SANTA CRUZ DA VITÓRIA, Estado da Bahia, no uso de suas atribuições legais, que lhe são conferidas nos preceitos normativos insertos na Lei Orgânica Municipal, e em conformidade com os preceitos normativos aplicáveis à espécie notadamente as Resoluções do Conselho Nacional de Defesa Civil e demais disposições legais vigentes, DECRETA,

Art. 1º - Fica declarada situação anormal provocada por *por chuvas intensas com inundações (COBRADE 1.2.2.0.0) e alagamentos (COBRADE 1.2.3.0.0)*, caracterizada como **SITUAÇÃO DE EMERGÊNCIA**.

■ Praça Joséfa Oliveira Carvalho 01 - Centro / Santa Cruz da Vitória - Ba ■  
■ CEP: 45725-000. Telefone: (73) 3627-2142. CNPJ: 14-147.912/0001-03. ■

CERTIFICAÇÃO DIGITAL: ODLFMDU2N0ZDRKI4RKVFMZ

Esta edição encontra-se no site oficial deste ente.

Figura 93 – Decreto 42/2022 do Município de Santa Cruz da Vitória.

# Atos Oficiais

## Decreto Executivo

Nº 029/2022



ESTADO DA BAHIA  
PREFEITURA DE SÃO FÉLIX  
GABINETE DO PREFEITO



DECRETO EXECUTIVO nº 029, de 01 de dezembro de 2022.

Declara Estado de Calamidade Pública no Município de São Félix, Estado da Bahia, em decorrência dos graves transtornos e prejuízos econômicos e sociais provocados pelas chuvas torrenciais (desastre natural) que estão ocorrendo no Município de São Félix-Ba e dá outras providências.

**O PREFEITO DO MUNICÍPIO DE SÃO FÉLIX, ESTADO DA BAHIA**, no uso de suas atribuições legais, conferidas pela Lei Orgânica Municipal de São Félix, e CONSIDERANDO:

- I – Os graves efeitos econômicos e sociais ocasionados pelas chuvas torrenciais no Município de São Félix-Ba;
- II – Que o fato configura situação de desastre natural motivador de declaração de Estado de Calamidade Pública municipal;

DECRETA:

**Art. 1º.** Fica declarado o Estado de Calamidade Pública no Município de São Félix, Estado da Bahia, em virtude de desastres naturais provocados pelas chuvas torrenciais que estão ocorrendo, dentre outros, no território do Município de São Félix Ba.

**Art. 2º.** Autoriza-se a mobilização de todos os órgãos municipais, para atuarem, sob a coordenação conjunta da Secretaria Municipal de Administração e da Secretaria Municipal de Obras e Serviços Públicos, bem como do Órgão Municipal de Proteção e Defesa Civil, nas ações de resposta aos desastres referidos no art. 1.º, com vistas à preservação, sobretudo, das vidas humanas e dos patrimônios público e particular.

**Art. 3º.** Este Decreto entrará em vigor na data de sua publicação, restando revogadas as disposições em contrário.

REGISTRE-SE,

PUBLIQUE-SE,

CUMPRE-SE.

Praça da Bandeira, S/N, Centro - São Félix - BA  
CNPJ 13.020.300/0001-00  
gabinete@saofelix.ba.gov.br / (75) 3438-4160



<https://www.prefeiturasaofelix.portaliop.org.br/>

Documento assinado digitalmente conforme MP nº 2.200-2/2001 de 24/09/2001, que institui a Infra-estrutura de Chaves Públicas Brasileira – ICP

Página 02

02 de Dezembro de 2022

Prefeitura de São Felix

Praça da Bandeira S/N

Tel: 75 3425-2914

CNPJ: 13.828.389/0001-00

Figura 94 – Decreto 29/2022 do Município de São Félix.

## Prefeitura Municipal de Teodoro Sampaio

Decreto



ESTADO DA BAHIA  
MUNICÍPIO DE TEODORO SAMPAIO  
Gabinete do Prefeito

### DECRETO Nº 033, DE 1º DE DEZEMBRO DE 2022

Declara Situação de Emergência, na forma que indica.

**O PREFEITO MUNICIPAL DE TEODORO SAMPAIO, ESTADO DA BAHIA**, no uso das atribuições que lhe são conferidas pelo art. 58, inciso IV, c/c art. 11, inciso XIII, ambos da Lei Orgânica do Município, e à vista do art. 8º, inciso VI, da Lei nº 12.608, de 10 de abril de 2012, c/c arts. 2º, inciso VII, 3º, 4º e 5º da Portaria nº 260, de 2 de fevereiro de 2022, do Ministério do Desenvolvimento Regional; do art. 7º, inciso XV, da Lei Complementar Municipal nº 014, de 17 de março de 2022, e do art. 2º, inciso III, da Lei Municipal nº 570, de 29 de maio de 2013, c/c art. 2º, inciso VIII, do Decreto Municipal nº 096, de 23 de setembro de 2013,

**CONSIDERANDO** os danos humanos de famílias desalojadas; danos materiais em unidades habitacionais e em obras de infraestrutura pública; danos ambientais de contaminação da água e do solo; prejuízos econômicos públicos na assistência médica, saúde pública e atendimento de emergências médicas, abastecimento de água potável, esgoto de águas pluviais, sistema de limpeza urbana e de recolhimento e destinação do lixo, distribuição de energia elétrica, transportes locais e regionais e ensino; e prejuízos econômicos privados na agricultura, pecuária, comércio e serviços, em decorrência das chuvas intensas, erosões de margem fluvial e continental e inundações e alagamentos ocasionados pela elevação súbita da vazão do Rio Camurugi, que estão afetando a capacidade do Poder Público Municipal em responder e gerenciar a crise instalada, conforme informações prestadas pela Coordenadoria de Defesa Civil, nos termos do Memorando nº 144/2022-SEINFRA/CDC,

#### DECRETA:

**Art. 1º** Fica declarada Situação de Emergência nas áreas do Município contidas no Formulário de Informações do Desastre (FIDE), em virtude do desastre classificado e codificado como CHUVAS INTENSAS - 1.3.2.1.4, conforme Portaria nº 260, de 2 de fevereiro de 2022, do Ministério do Desenvolvimento Regional.

§ 1º As áreas afetadas na Sede do Município estão delimitadas pelas seguintes vias e logradouros públicos:

Município de Teodoro Sampaio | Estado da Bahia | CNPJ: 13.824.248/0001-19  
Praça Jayme Barros | nº 64 | Centro | CEP: 44.280-000 | Teodoro Sampaio - BA | Telefone: (75) 3237-2137  
[gabinete@prefeito@teodorosampaio.ba.gov.br](mailto:gabinete@prefeito@teodorosampaio.ba.gov.br) | [www.teodorosampaio.ba.gov.br](http://www.teodorosampaio.ba.gov.br)



Rua Doutor Otávio de Araújo | 44 | Centro | Teodoro Sampaio-Ba

[www.pmteodorosampaio.ba.ipmbrasil.org.br](http://www.pmteodorosampaio.ba.ipmbrasil.org.br)

Este documento foi assinado digitalmente por SERASA Experian  
B43B5B6BD762CF2A87DACF0191BF89A7

Figura 95 – Decreto 33/2022 do Município de Teodoro Sampaio.

**Decretos**



SERVIÇO PÚBLICO MUNICIPAL  
PREFEITURA MUNICIPAL DE UBAITABA  
Estado da Bahia



**DECRETO Nº 326/2022**

Declara **SITUAÇÃO DE EMERGÊNCIA** no município de Ubatuba afetada por **Enxuradas-1.2.2.0.0**, conforme IN/MI Nº 02/2016 e, dá outras providências.

O **PREFEITO MUNICIPAL DE UBAITABA**, Estado da Bahia, no uso das atribuições que lhe são conferidas pela Lei Orgânica do Município de Ubatuba e pelo inciso VI do artigo 8º da Lei Federal nº 12.608, de 10 de abril de 2012, e,

**CONSIDERANDO** as chuvas intensas que tem atingido o Município de Ubatuba, com nível superior ao esperado.

**CONSIDERANDO** que a ocorrência das chuvas causou a destruição de pavimentação, quedas de muros, telhados, queda de árvores nas estradas vicinais, entupimento de canal, alagamento de ruas, escolas, postos de saúde, rompimento de redes de esgoto, deslizamento de encostas nas estradas vicinais, com diversas famílias desalojadas;

**CONSIDERANDO** que o nível de água elevado nos canais de drenagem provocou perdas às famílias e comerciantes atingidos, acarretando sérios prejuízos;

**CONSIDERANDO** finalmente que o parecer da Coordenadoria Municipal de Proteção e Defesa Civil é favorável a declaração de " Situação de Emergência",

**DECRETA:**

Rua Rafael Oliveira, 01, Centro, Ubatuba-BA  
CNPJ nº 16.137.309/0001-68

CERTIFICAÇÃO DIGITAL: MEU4OUI0N0JDNDWOUFFQJ  
Esta edição encontra-se no site oficial deste ente.

Figura 96 – Decreto 326/2022 do Município de Ubatuba.

## Decretos



### DECRETO Nº 343/2022 DE 28 DE NOVEMBRO DE 2022.

"Declara Situação de Emergência em toda extensão territorial do município de Vereda/BA afetadas por chuvas intensas – COBRAE 1.3.2.1.4 – CONFORME IN/MDR Nº 0036/2020 e dá outras providências".

O PREFEITO MUNICIPAL DE VEREDA, Estado da Bahia, Senhor Manrick Gregório Prates Teixeira, no uso de suas atribuições legais que lhe confere o Art. 66, da Lei Orgânica Municipal e pelo inciso VI do artigo 8º da Lei Federal nº 12.068, de 10 de Abril de 2012; e

**CONSIDERANDO** o altíssimo índice de precipitações pluviométricas iniciadas na data de 26 de novembro de 2022, causando deslizamentos, inundações, encurradas, alagamentos, ravinamento, queda de árvores de pequeno e grande porte, queda de fios de energia, que ocasionaram danos materiais em residências, vias públicas, pontes e equipamentos públicos diversos, o que afetou todo o Município;

**CONSIDERANDO** a existência de pessoas desalojadas, desabrigadas, direta ou indiretamente, afetadas pelas chuvas intensas e os danos materiais dela provenientes;

**CONSIDERANDO** as diversas ocorrências de deslizamento de terra, inundações, encurradas e alagamentos que afetaram a capacidade de reposta do Poder Público Municipal, dificultando a identificação precisa da intensidade destes desastres;

**CONSIDERANDO** que em decorrência dos danos humanos, ambientais e materiais causados pelo desastre, diversos são os prejuízos, com indiscutível lesão ao patrimônio público e particular;

**CONSIDERANDO** inclusive as fortes chuvas ocasionaram temporariamente a interrupção das estradas vicinais agravada com destruição de várias pontes de acesso aos distritos/povoados deste Município;

**CONSIDERANDO** a importância de adotar medidas preventivas e emergenciais, capazes de eliminar ou minimizar os efeitos danosos à população, causados pelas chuvas, especialmente junto às comunidades mais carentes;

**CONSIDERANDO** a necessidade de definir claramente ações coordenadas dos diversos órgãos e entidades da Administração Municipal que devem ser envolvidos na execução de obras e serviços de caráter preventivo e emergencial;

Um novo tempo, uma nova história

Prefeitura Municipal de Vereda - CNPJ: 16412017/0001-96 - Av. Eujácio Simões, Nº 32  
Centro - Vereda - Bahia - CEP 45955-000 - Telefone: (73) 3661-2134 - site: [salio.org.br/ba/vereda/site](http://salio.org.br/ba/vereda/site)

CERTIFICAÇÃO DIGITAL: RTNEMEFDM0E3ODYZOEEOQZ

Esta edição encontra-se no site oficial deste ente.

Figura 97 – Decreto 326/2022 do Município de Vereda.





ESTADO DA BAHIA  
PREFEITURA MUNICIPAL DE WENCESLAU GUIMARÃES - PMWG  
GABINETE DO PREFEITO – GAP

---

DECRETO Nº 028 DE 05 DE DEZEMBRO DE 2022

DECLARA SITUAÇÃO DE EMERGÊNCIA NAS ÁREAS DO MUNICÍPIO DE WENCESLAU GUIMARÃES – BAHIA, AFETADAS POR TEMPESTADE LOCAL CONVECTIVA — CHUVAS INTENSAS (COBRADE 1.3.2.1.4), CONFORME A INSTRUÇÃO NORMATIVA MOR Nº 260/2022-MDR.

CARLOS ALBERTO LIOTÉRIO DOS SANTOS, PREFEITO DO MUNICÍPIO DE WENCESLAU GUIMARÃES - BA, no uso de suas atribuições legais, conferidas pela Lei Orgânica Municipal, e pelo inciso VI do art. 8º da Lei Federal nº 12.608, de 10 de abril de 2012, e:

**CONSIDERANDO** que chuvas intensas estão atingindo o Município de Wenceslau Guimarães-Ba, no momento atual, em toda a sua extensão territorial, desde o dia 15 de novembro de 2022;

**CONSIDERANDO** que as fortes chuvas que tem atingindo os municípios durante o corrente mês causaram alagamentos em diversos bairros, ruas e Povoados do Município, deixando famílias desabrigadas, ocasionando deslizamento de terra, interrupção de estradas vicinais e diversos outros prejuízos em prédios públicos e privados;

**CONSIDERANDO** que as chuvas elevaram os níveis dos rios que cortam o Município de Wenceslau Guimarães– BA, causando transbordamentos e invasão a diversas propriedades dos municípios;

**CONSIDERANDO** que as fortes chuvas, os alagamentos e inundações inviabilizaram o acesso/saída por pontes que interligam a cidade a seus Povoados, ocasionando diversos transtornos na locomoção/remoção de pessoas, circulação de produtos e serviços, atingindo as esferas sociais e econômicas do Município;

**CONSIDERANDO** que devido a todo esse cenário, diversas famílias necessitam da mobilização das diversas Secretarias Municipais, grupos de apoio, entidades civis, militares e equipes de voluntários;

**CONSIDERANDO** a necessidade de criar estrutura que permita a diminuição dos impactos do fenômeno natural às famílias atingidas, seguindo os preceitos da dignidade humana, com alimentação, vestuário, higiene, dentre outros requisitos;

---

CNPJ nº 13.758.842/0001-59  
Rua Otaviano Santos Lisboa, 135, Centro, Wenceslau Guimarães, Bahia.

Figura 98 – Decreto 28/2022 do Município de Wenceslau Guimarães.



#### 4.6.5 Laudo Meteorológico



Climatempo Energia

## LAUDO METEOROLÓGICO DE EVENTO CLIMÁTICO 25 de novembro a 05 de dezembro de 2022

**Produzido por:**

CLIMATEMPO

**Cliente:**

COELBA

Dezembro, 2022

**Iluminar o futuro da humanidade**

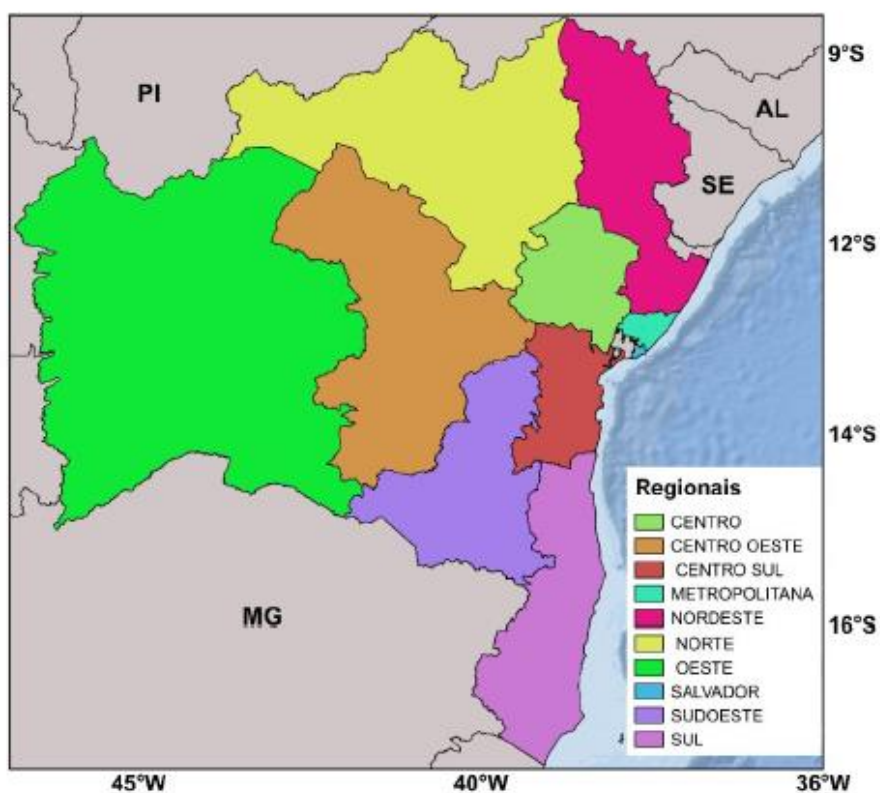
Figura 99 – Laudo Meteorológico emitido pela Climatempo.

## 1 Análise de Evento Meteorológico

### 1.1 Região de Estudo

Na figura a seguir é apresentada a área de concessão da COELBA, dividida em regionais, a serem analisadas neste relatório.

Figura 1: Regionais do estado do Bahia atendidas pela COELBA.



Sede Climatempo - Avenida Paulista, 302 - 5º andar | Sala 63 - Bela Vista - São Paulo/SP - CEP 01310-000 - Tel. (11) 3796-4891

Labs Climatempo - Av. Dr. Altino Bondesan - 500 - Sala 1308 - Parque Tecnológico - São José dos Campos/SP - CEP 12247-016 - Tel. (12) 9.9143-1232  
[www.climatempo.com.br](http://www.climatempo.com.br)
[www.climatempo.com.br/sul/toria.com.br](http://www.climatempo.com.br/sul/toria.com.br)
[www.stormgeo.com](http://www.stormgeo.com)

2 de 35

Figura 100 – Laudo Meteorológico emitido pela Climatempo.

## 1.2 Descrição do Evento

O avanço de uma frente fria ao longo da costa do Nordeste ajudou a organizar as instabilidades do interior do estado ao longo do período de 25 de novembro a 05 de dezembro de 2022. Esse sistema contribuiu para formação de tempestades que provocaram chuva forte, descargas atmosféricas e rajadas de vento sobre o estado de Bahia. Os dias de maior impacto desse evento foram os dias 26 de novembro a 28 de novembro.

A presença de instabilidades associadas a uma área de baixa pressão em superfície favoreceram a formação de nuvens carregadas sobre a Bahia durante os dias 25 de novembro e 01 de novembro. A partir do 02 de novembro as instabilidades foram reforçadas pela configuração de um Vórtice Ciclônico em Altos Níveis e nuvens de tempestade ainda foram registradas sobre o estado até o dia 05 de novembro.

## 1.3 Abrangência do Evento

A fim de identificar núcleos de chuva atuantes na atmosfera e visualizar o desenvolvimento e posição de sistemas meteorológicos são utilizadas imagens de satélite. A partir dessas análises, é possível inferir a abrangência do evento e também determinar o horário de início e fim do evento.

As Figuras 2 a 12 apresentam as imagens do satélite GOES 16 (Canal 13) a cada 3 horas para cada dia do evento, durante o período de 25 de novembro a 05 de dezembro de 2022. Os tons mais quentes (amarelo, vermelho e rosa) indicam a presença de nuvens de grande desenvolvimento vertical, geralmente associadas à ocorrência de tempo severo.

No decorrer do dia 25 de novembro (Figura 2) é possível verificar a presença de nuvens de grande desenvolvimento vertical espalhadas sobre o estado da Bahia, associadas a ocorrência de chuva moderada a forte. Durante a madrugada do dia 26 de novembro (Figura 3) nuvens com potencial para provocar chuva fraca a moderada ainda foram identificadas sobre regionais sul, sudoeste e nordeste da COELBA. Ao longo da tarde as instabilidades voltaram a ganhar força e nuvens de tempestade voltaram a se espalhar sobre a Bahia. Na madrugada e manhã do dia 27 de novembro (Figura 4) nuvens carregadas ainda atuaram sobre áreas do norte e leste do estado. Entre a tarde e a noite novamente nuvens de grande desenvolvimento vertical se formaram, avançando sobre a região. No dia 28 de novembro (Figura 5) observa-se a presença de nuvens de grande desenvolvimento vertical sobre a Bahia no decorrer de todo o dia, ficando mais ativas durante a tarde (imagens de 12h, 15h e 18h BRT).

Entre a madrugada e a manhã do 29 de novembro (Figura 6) as instabilidades foram perdendo força, voltando a aumentar sobre a Bahia a partir da tarde. Entre o fim da tarde e a noite (18h e 21h BRT) intensas áreas de instabilidade podem ser observadas sobre o leste da Bahia (identificadas pelos tons em rosa) atingindo as regionais Sul, Centro-Sul, Centro, Salvador, Metropolitana e Nordeste da COELBA. Na da madrugada do dia 30 de novembro (Figura 7) áreas com potencial para provocar chuva com até forte intensidade foram observadas sobre regiões do estado, perdendo intensidade no decorrer da manhã. Na imagem das 15h BRT já é possível notar nuvens de grande desenvolvimento vertical, com núcleos mais intensos sobre áreas do sul e leste do

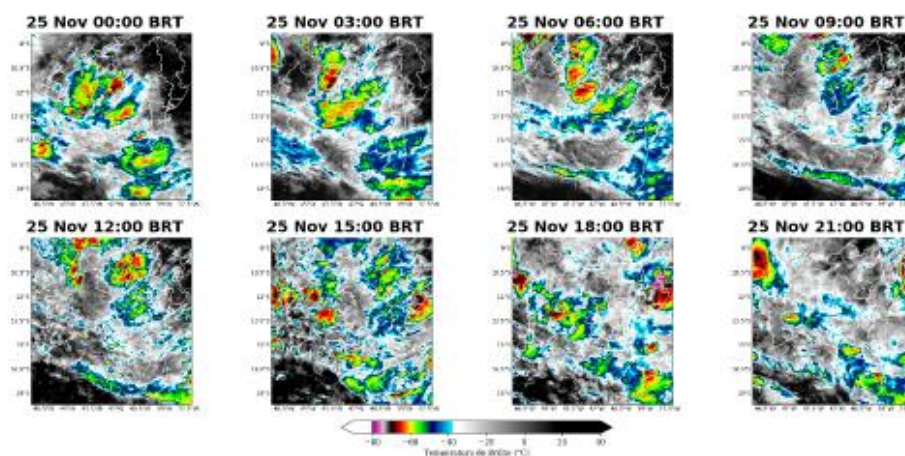
Sede Climatedpo – Avenida Paulista, 302 – 5º andar | Sala 63 – Bela Vista – São Paulo/SP – CEP 01310-000 – Tel. (11) 3736-4591

Labs Climatedpo – Av. Dr. Altino Bondesan – 300 – Sala 1308 – Parque Tecnológico – São José dos Campos/SP – CEP 12247-016 – Tel. (12) 9.9143-1232  
[www.climatedpo.com.br](http://www.climatedpo.com.br) [www.climatedpocoonsultoria.com.br](http://www.climatedpocoonsultoria.com.br) [www.stormgeo.com](http://www.stormgeo.com) 3 de 35

Figura 101 – Laudo Meteorológico emitido pela Climatedpo.

estado. Em 01 de novembro (Figura 8) nuvens de tempestade ainda atuaram durante a madrugada sobre a regional Norte. As instabilidades aumentaram durante a tarde e nuvens carregadas se espalharam sobre a área da COELBA até o período da noite. Durante a madrugada e manhã do dia 02 de novembro (Figura 9), áreas com potencial para provocar chuva com até forte intensidade foram registradas na regional Oeste. Durante a tarde e a noite, novas nuvens de tempestade se organizaram, atuando principalmente sobre as áreas do centro-oeste do estado. Ao longo do dia 03 de novembro (Figura 10) instabilidades foram observadas sobre a regional Oeste da COELBA. Durante a tarde nuvens de grande desenvolvimento vertical também foram observadas sobre o sul e o nordeste da Bahia. No 04 de novembro (Figura 11) e no 05 de novembro (Figura 12) é possível notar que as instabilidades se concentraram no período da tarde.

Figura 2: Imagens realçadas do satélite GOES-16 das 00 BRT até 21 BRT (a cada 3 horas) para o dia 25 de novembro.



Sede Climatepo – Avenida Paulista, 302 – 5º andar | Sala 63 – Bela Vista – São Paulo/SP – CEP 01380-000 – Tel. (11) 3736-4591

Labs Climatepo – Av. Dr. Alzino Bondesan – 300 – Sala 1308 – Parque Tecnológico – São José dos Campos/SP – CEP 12247-016 – Tel. (12) 9.9143-1232  
[www.climatepo.com.br](http://www.climatepo.com.br)    [www.climatepococonsultoria.com.br](http://www.climatepococonsultoria.com.br)    [www.stormgeo.com](http://www.stormgeo.com)    4 de 35

Figura 102 – Laudo Meteorológico emitido pela Climatepo.



Figura 3: Imagens realçadas do satélite GOES-16 das 00 BRT até 21 BRT (a cada 3 horas) para o dia 26 de novembro.





Figura 4: Imagens realçadas do satélite GOES-16 das 00 BRT até 21 BRT (a cada 3 horas) para o dia 27 de novembro.



Sede Climatempo - Avenida Paulista, 302 - 5º andar | Sala 63 - Bela Vista - São Paulo/SP - CEP 01310-000 - Tel. (11) 3736-4591

Labs Climatempo - Av. Dr. Altino Bonadesan - 500 - Sala 1308 - Parque Tecnológico - São José dos Campos/SP - CEP 12247-016 - Tel. (12) 9.9143-1232  
[www.climatempo.com.br](http://www.climatempo.com.br)      [www.climatempoconsultoria.com.br](http://www.climatempoconsultoria.com.br)      [www.stormgeo.com](http://www.stormgeo.com)      5 de 35

Figura 103 – Laudo Meteorológico emitido pela Climatempo.

Figura 5: Imagens realçadas do satélite GOES-16 das 00 BRT até 21 BRT (a cada 3 horas) para o dia 28 de novembro.





Figura 6: Imagens realçadas do satélite GOES-16 das 00 BRT até 21 BRT (a cada 3 horas) para o dia 29 de novembro.



Sede Climatedpo – Avenida Paulista, 302 – 5º andar | Sala 63 – Bela Vista – São Paulo/SP – CEP 01310-000 – Tel. (11) 3736-4591

Labs Climatedpo – Av. Dr. Altino Bondesan – 500 – Sala 1308 – Parque Tecnológico – São José dos Campos/SP – CEP 12247-016 – Tel. (12) 9.9143-1232  
[www.climatedpo.com.br](http://www.climatedpo.com.br)    [www.climatedpocoinsuria.com.br](http://www.climatedpocoinsuria.com.br)    [www.stmgeo.com](http://www.stmgeo.com)    6 de 35

Figura 104 – Laudo Meteorológico emitido pela Climatedpo.



**CLIMATEMPO**  
*A StormGeo Company*

Figura 7: Imagens realçadas do satélite GOES-16 das 00 BRT até 21 BRT (a cada 3 horas) para o dia 29 de novembro.

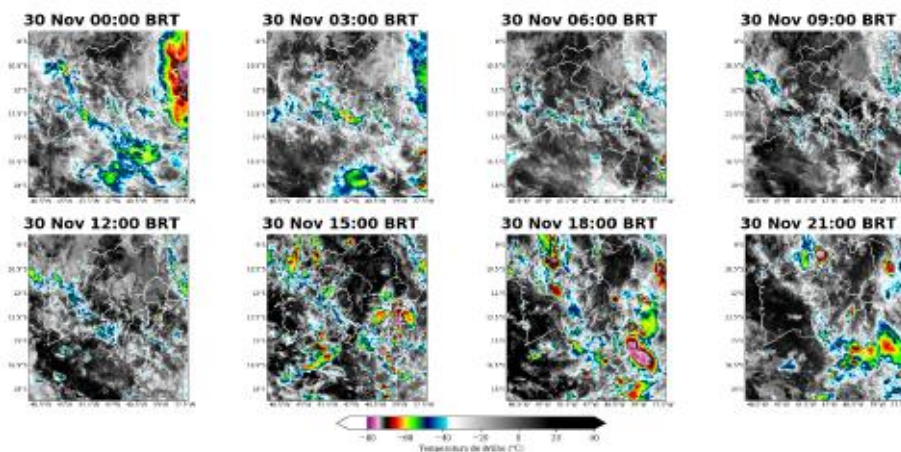



Figura 8: Imagens realçadas do satélite GOES-16 das 00 BRT até 21 BRT (a cada 3 horas) para o dia 01 de novembro.



Sede Climatepo – Avenida Paulista, 302 – 5º andar | Sala 63 – Bela Vista – São Paulo/SP – CEP 01310-000 – Tel. (11) 3736-4591

Labs Climatepo – Av. Dr. Altino Bondesan – 500 – Sala 1308 – Parque Tecnológico – São José dos Campos/SP – CEP 12247-016 – Tel. (12) 9.9143-1232  
[www.climatepo.com.br](http://www.climatepo.com.br)      [www.climatepoco nsultoria.com.br](http://www.climatepoco nsultoria.com.br)      [www.stormgeo.com](http://www.stormgeo.com)      7 de 35

Figura 105 – Laudo Meteorológico emitido pela Climatepo.

**CLIMATEMPO**  
*A StormGeo Company*

Figura 9: Imagens realçadas do satélite GOES-16 das 00 BRT até 21 BRT (a cada 3 horas) para o dia 02 de novembro.


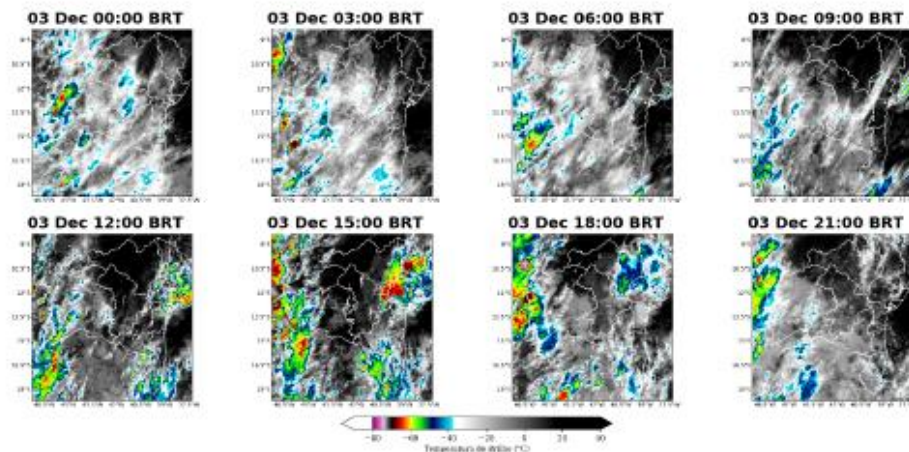


Figura 10: Imagens realçadas do satélite GOES-16 das 00 BRT até 21 BRT (a cada 3 horas) para o dia 03 de novembro.



Sede Climatempo – Avenida Paulista, 302 – 5ª andar | Sala 63 – Bela Vista – São Paulo/SP – CEP 01310-000 – Tel. (11) 3756-4591

Labs Climatempo – Av. Dr. Altino Bonadesan – 500 – Sala 1308 – Parque Tecnológico – São José dos Campos/SP – CEP 12247-016 – Tel. (12) 9.9143-1232  
[www.climatempo.com.br](http://www.climatempo.com.br)   
 [www.climatempoconsuloria.com.br](http://www.climatempoconsuloria.com.br)   
 [www.stormgeo.com](http://www.stormgeo.com)   
 8 de 35

Figura 106 – Laudo Meteorológico emitido pela Climatempo.



Figura 11: Imagens realçadas do satélite GOES-16 das 00 BRT até 21 BRT (a cada 3 horas) para o dia 04 de novembro.





Figura 12: Imagens realçadas do satélite GOES-16 das 00 BRT até 21 BRT (a cada 3 horas) para o dia 05 de novembro.



Para facilitar a compreensão espacial dos volumes de chuva registrados em Bahia, as figuras à seguir mostram os acumulados diários de chuva (Figuras 13-23) registrada pelas estações meteorológicas do INMET  
Sede Climateempo - Avenida Paulista, 302 - 5º andar | Sala 63 - Bela Vista - São Paulo/SP - CEP 01310-000 - Tel. (11) 3736-4591

· Labs Climateempo - Av. Dr. Altino Bonadesan - 500 - Sala 1308 - Parque Tecnológico - São José dos Campos/SP - CEP 12247-016 - Tel. (12) 9.9143-1232  
[www.climateempo.com.br](http://www.climateempo.com.br) [www.climateempoconsultoria.com.br](http://www.climateempoconsultoria.com.br) [www.stormgeo.com](http://www.stormgeo.com) 9 de 35

Figura 107 – Laudo Meteorológico emitido pela Climateempo.

e do CEMADEN. Os tons mais frios (verde, azul e roxo) indicam chuvas mais intensas. A classificação da intensidade da chuva acumulada diária é apresentada na referência [4].

As estações meteorológicas realizam medições pontuais, porém, esses valores são representativos de toda a área em seu entorno. Além disso, essa análise pode ser combinada com as imagens de satélite a fim de se obter uma maior confiabilidade da ocorrência de chuva na região.

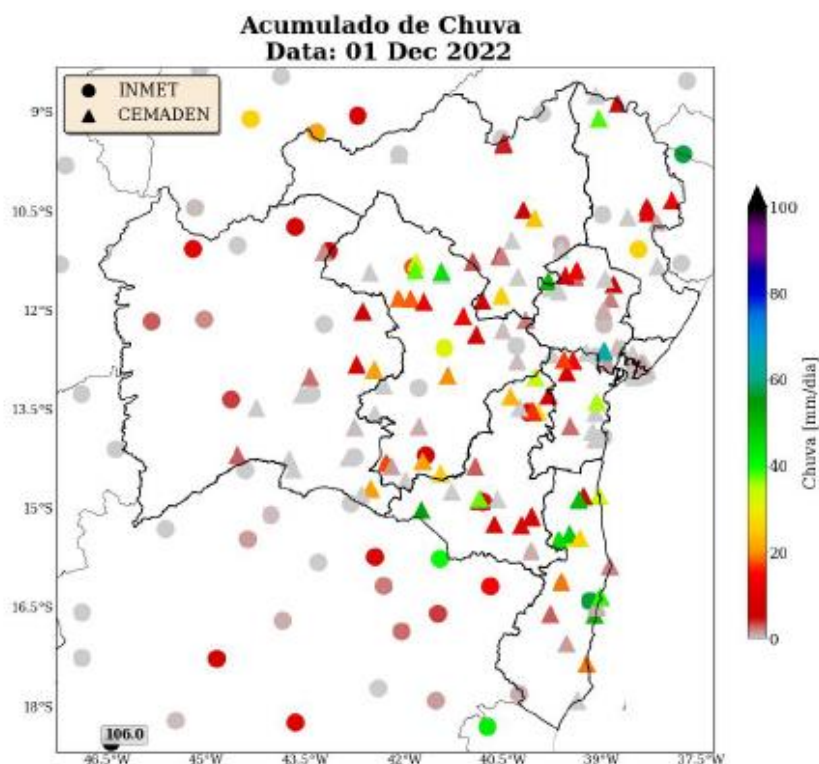
Entre os dias dia 25 de novembro a 29 de novembro (Figuras 13 a 17) chuva moderada a extrema foi registrada nas regionais da COELBA. No dia 30 de novembro (Figura 18) as regionais Sul e Centro-Sul registraram chuva forte, enquanto nas demais áreas o predomínio foi de chuva fraca a moderada. Em 01 de novembro (Figura 19) houve registro de chuva forte nas regionais Centro-Oeste, Nordeste, Centro, Centro-Sul, Sul e Sudoeste. Nas demais áreas a chuva variou entre fraca a moderada. As áreas Centro, Oeste e Sul da COELBA registraram chuva extrema no dia 02 de novembro (Figura 20). No dia 03 de novembro (Figura 21) nota-se a ocorrência de chuva forte a extrema na regional de Salvador, Centro, Centro-Sul e Sul. Em 04 de novembro (Figura 22) as regionais Norte, Centro-Oeste, Centro-Sul, Sul e Sudoeste registraram chuva forte. Para o dia 05 de novembro (Figura 23) houve registro de chuva extrema na regional Centro-Sul e chuva forte nas regionais Centro-Oeste e Norte.

Sede Climatedpo - Avenida Paulista, 302 - 5º andar | Sala 63 - Bela Vista - São Paulo/SP - CEP 01310-000 - Tel. (11) 3736-4591

Labs Climatedpo - Av. Dr. Altino Bondesan - 500 - Sala 1308 - Parque Tecnológico - São José dos Campos/SP - CEP 12247-016 - Tel. (12) 9.9143-1232  
[www.climatedpo.com.br](http://www.climatedpo.com.br) [www.climatedpoconsultoria.com.br](http://www.climatedpoconsultoria.com.br) [www.stormgeo.com](http://www.stormgeo.com) 10 de 35

Figura 108 – Laudo Meteorológico emitido pela Climatedpo.

Figura 19: Acumulado diário de precipitação sobre o estado de Bahia para o dia 01 de novembro, baseado nas estações meteorológicas do INMET e CEMADEN



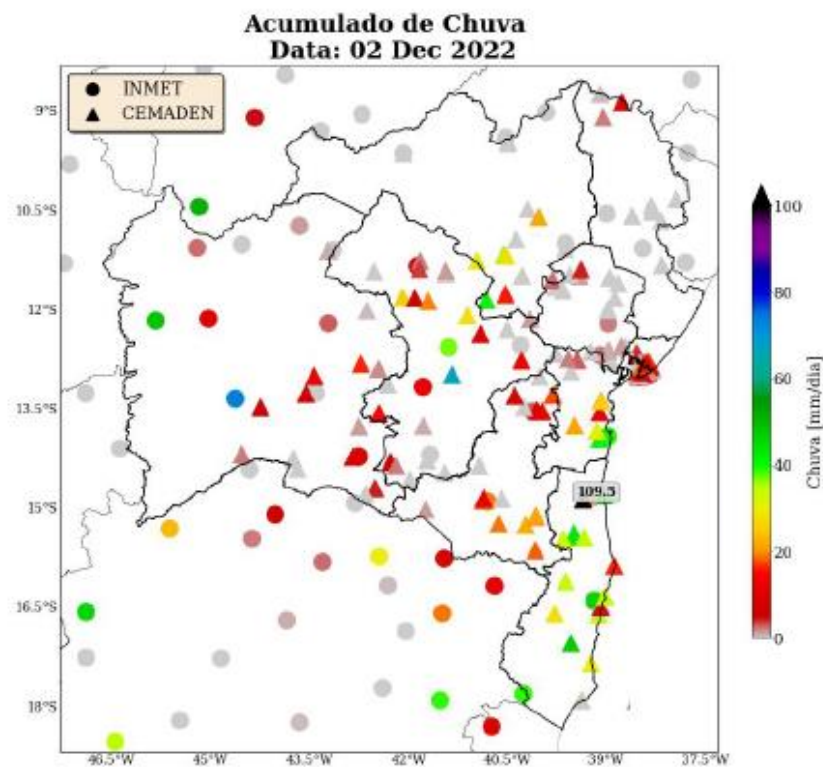
Sede Climatempo - Avenida Paulista, 302 - 5º andar | Sala 63 - Bela Vista - São Paulo/SP - CEP 01310-000 - Tel. (11) 3736-4591

Labs Climatempo - Av. Dr. Altino Bonadesan - 500 - Sala 1308 - Parque Tecnológico - São José dos Campos/SP - CEP 12247-016 - Tel. (12) 9.9143-1232  
[www.climatempo.com.br](http://www.climatempo.com.br)    [www.climatempoco.rsultria.com.br](http://www.climatempoco.rsultria.com.br)    [www.stormgeo.com](http://www.stormgeo.com)    7 de 35

Figura 109 – Laudo Meteorológico emitido pela Climatempo.



Figura 20: Acumulado diário de precipitação sobre o estado de Bahia para o dia 02 de novembro, baseado nas estações meteorológicas do INMET e CEMADEN

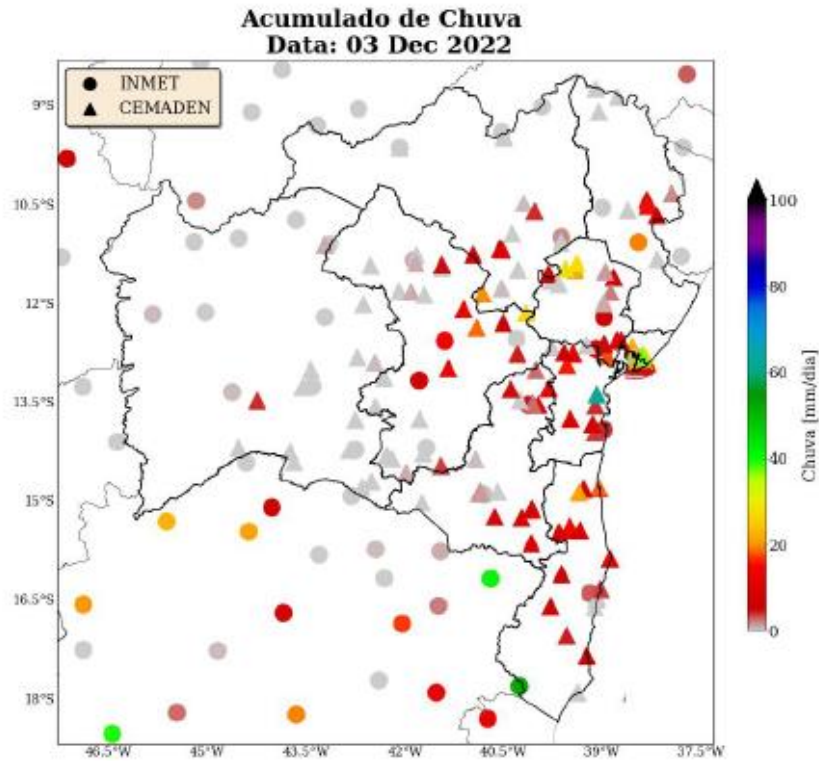


Sede Climatepo - Avenida Paulista, 302 - 5º andar | Sala 63 - Bela Vista - São Paulo/SP - CEP 01310-000 - Tel. (11) 3796-4891

Labs Climatepo - Av. Dr. Altino Bondesan - 500 - Sala 1308 - Parque Tecnológico - São José dos Campos/SP - CEP 12247-016 - Tel. (12) 9.9143-1232  
[www.climatepo.com.br](http://www.climatepo.com.br)    [www.climatepocoonsultoria.com.br](http://www.climatepocoonsultoria.com.br)    [www.stormgeo.com](http://www.stormgeo.com)    18 de 35

Figura 110 – Laudo Meteorológico emitido pela Climatepo.

Figura 21: Acumulado diário de precipitação sobre o estado de Bahia para o dia 03 de novembro, baseado nas estações meteorológicas do INMET e CEMADEN

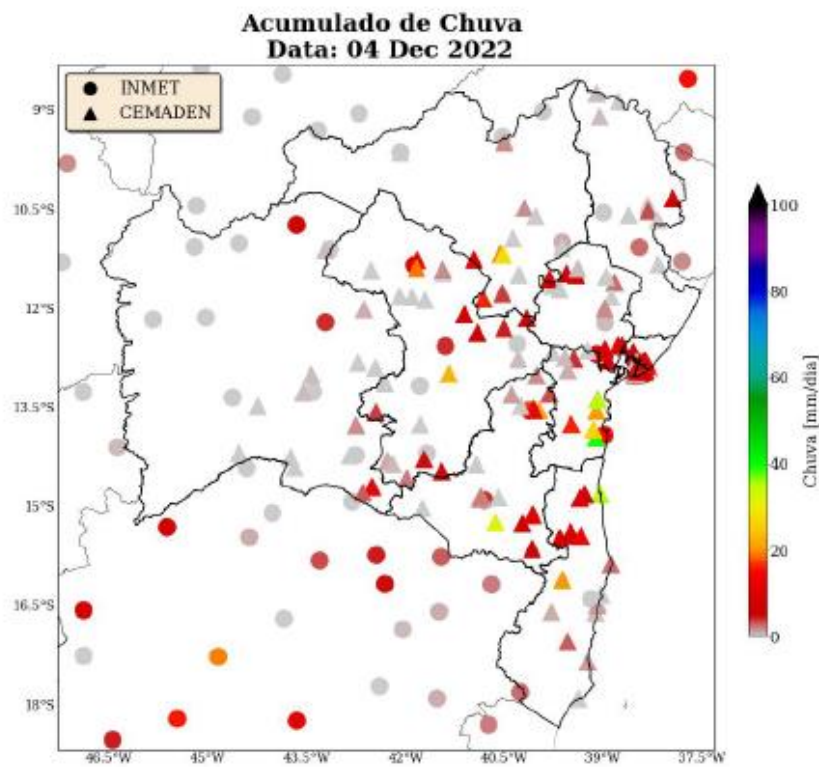


Sede Climatedpo - Avenida Paulista, 302 - 5º andar | Sala 63 - Bela Vista - São Paulo/SP - CEP 01300-000 - Tel. (11) 3736-4591

Labs Climatedpo - Av. Dr. Altino Bondesan - 500 - Sala 1308 - Parque Tecnológico - São José dos Campos/SP - CEP 12247-016 - Tel. (12) 9.9143-1232  
[www.climatedpo.com.br](http://www.climatedpo.com.br)    [www.climatedpoconsultoria.com.br](http://www.climatedpoconsultoria.com.br)    [www.stormgeo.com](http://www.stormgeo.com)    19 de 35

Figura 111 - Laudo Meteorológico emitido pela Climatedpo.

Figura 22: Acumulado diário de precipitação sobre o estado de Bahia para o dia 04 de novembro, baseado nas estações meteorológicas do INMET e CEMADEN

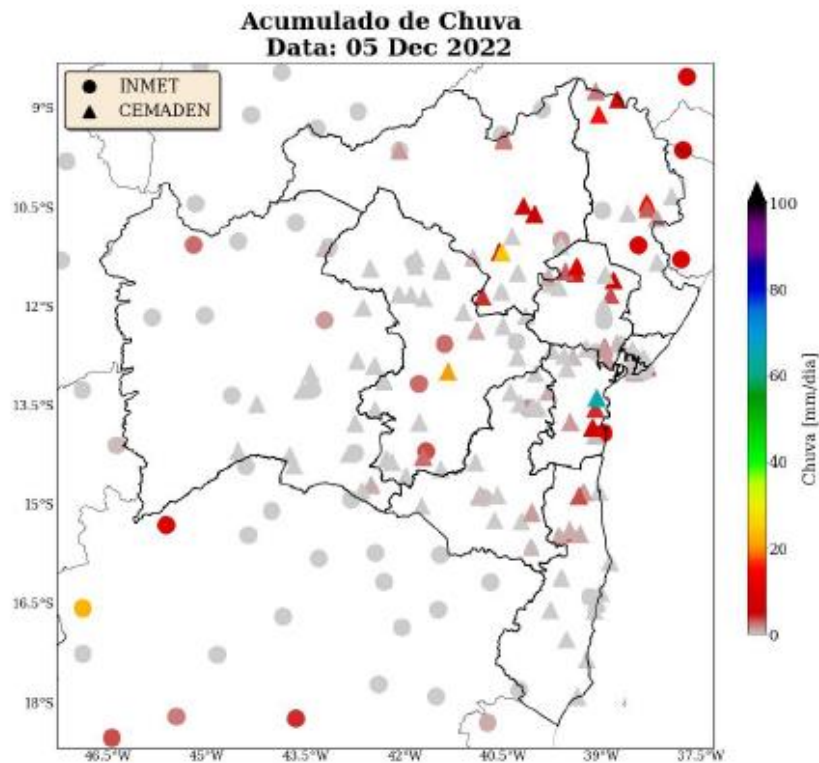


Sede Climatempo - Avenida Paulista, 302 - 5º andar | Sala 63 - Bela Vista - São Paulo/SP - CEP 01310-000 - Tel. (11) 3736-4591

Labs Climatempo - Av. Dr. Altino Bondesan - 300 - Sala 1308 - Parque Tecnológico - São José dos Campos/SP - CEP 12247-016 - Tel. (12) 9.9143-1232  
[www.climatempo.com.br](http://www.climatempo.com.br)    [www.climatempoconsultoria.com.br](http://www.climatempoconsultoria.com.br)    [www.stormgeo.com](http://www.stormgeo.com)    20 de 35

Figura 112 – Laudo Meteorológico emitido pela Climatempo.

Figura 23: Acumulado diário de precipitação sobre o estado de Bahia para o dia 05 de novembro, baseado nas estações meteorológicas do INMET e CEMADEN



Para os dados de descargas atmosféricas, utiliza-se a base de dados da rede Earth Networks, sendo esta uma rede global que apresenta melhoria ano após ano em sua detecção de qualquer tipo de raios, seja nuvem-solo, nuvem-nuvem e solo-nuvem. Para o propósito deste trabalho, utiliza-se apenas os raios nuvem-solo em suas quantidades totais diárias, os quais apresentam o maior impacto à infraestrutura e vida humana. Dessa maneira, de agora em diante sempre que mencionado a palavra raios, será referido à nuvem-solo.

Como é possível observar pela sequência das imagens (Figura 24 a Figura 34) houve registro de raios em todos os dias sobre a área de concessão da COELBA.

Sede Climatempo - Avenida Paulista, 302 - 5º andar | Sala 63 - Bela Vista - São Paulo/SP - CEP 01310-000 - Tel. (11) 3736-4591

Labs Climatempo - Av. Dr. Albino Bonadesan - 300 - Sala 1308 - Parque Tecnológico - São José dos Campos/SP - CEP 12247-016 - Tel. (12) 9.9143-1232  
[www.climatempo.com.br](http://www.climatempo.com.br)    [www.climatempoconsultoria.com.br](http://www.climatempoconsultoria.com.br)    [www.stormgeo.com](http://www.stormgeo.com)    21 de 35

Figura 113 – Laudo Meteorológico emitido pela Climatempo.

## 2 Classificação COBRADE

O COBRADE (Classificação e Codificação Brasileira de Desastres) foi criado com o intuito de adequar a classificação brasileira às especificações utilizadas pela ONU na categorização de desastres e nivelar o país aos demais organismos de gerenciamento de desastres do mundo.

Baseado nas análises dos dados apresentados, classifica-se o evento ocorrido sobre a área de concessão da COELBA como uma zona de convergência (1.3.1.2.0).

### 2.1 Resumo do Evento

Neste estudo, foram analisados o período dos dias 25 de novembro a 05 de dezembro de 2022 a fim de identificar e caracterizar os eventos ocorridos durante esse período que causaram transtornos às atividades operacionais da COELBA.

O evento ocorrido durante os dias 25 de novembro a 05 de dezembro de 2022 foi causado pela convergência de umidade associada a presença de uma área de baixa pressão e reforçadas pela presença de um VCAN a partir do dia 03 de dezembro. Áreas de tempestades provocaram chuvas intensas e constantes e descargas atmosféricas, com potencial para a ocorrência de vento forte.

Tabela 1: Resumo do evento de acordo com a classificação COBRADE.

Resumo do Evento	
Número/Código do Evento	
Número/Código do Relatório	
Descrição	Região que está ligada à tempestade causada por uma zona de baixa pressão atmosférica, provocando forte deslocamento de massas de ar, vendavais, chuvas intensas e até queda de granizo..
Código COBRADE	1.3.1.2.0 - Frente fria 1.3.2.1.4 - Chuvas intensas
Hora de início	25/11/2022 - 00:00
Hora do término	06/12/2022 - 00:00
Abrangência espacial	Áreas das regionais sob concessão da COELBA.

Sede Climatedempo - Avenida Paulista, 302 - 5ª andar | Sala 63 - Bela Vista - São Paulo/SP - CEP 01310-000 - Tel. (11) 3736-4591

Lab's Climatedempo - Av. Dr. Altino Bondezan - 300 - Sala 1308 - Parque Tecnológico - São José dos Campos/SP - CEP 12247-016 - Tel. (12) 9.9143-1232  
[www.climatedempo.com.br](http://www.climatedempo.com.br) [www.climatedempoconsultoria.com.br](http://www.climatedempoconsultoria.com.br) [www.stmgeo.com](http://www.stmgeo.com) 33 de 35

Figura 114 – Laudo Meteorológico emitido pela Climatedempo.



### 3 Referências

1 - Instituto Nacional de Meteorologia (INMET) - <http://www.inmet.gov.br>

2 - Centro Nacional de Monitoramento e Alertas de Desastres Naturais (CEMADEN) -  
<http://www2.cemaden.gov.br/>

3 - Guide to Meteorological Instruments and Methods of Observation -  
<https://www.posmet.ufv.br/wp-content/uploads/2016/09/MET-474-WMO-Guide.pdf>

4 - CALVETTI, L., BENETI, C., GONÇALVES, J. E., MOREIRA, I. A., DUQUILA, C., BREDA, Â., & ALVES, T. A. (2006, August). Definição de classes de precipitação para utilização em previsões por categoria e hidrológica. In XIV Congresso Brasileiro de Meteorologia.

Sede Climatempo - Avenida Paulista, 302 - 5º andar | Sala 63 - Bela Vista - São Paulo/SP - CEP 01310-000 - Tel. (11) 3736-4591

Labs Climatempo - Av. Dr. Altino Bondesan - 500 - Sala 1308 - Parque Tecnológico - São José dos Campos/SP - CEP 12247-016 - Tel. (12) 9.9143-1232  
[www.climatempo.com.br](http://www.climatempo.com.br) [www.climatempoconsultoria.com.br](http://www.climatempoconsultoria.com.br) [www.stormgeo.com](http://www.stormgeo.com) 34 de 35

Figura 115 – Laudo Meteorológico emitido pela Climatempo.

#### 4 Anexos

Tabela 2: Escala Beaufort que apresenta as características do vento associadas a impactos dependendo do seu grau de intensidade.

Escala Beaufort			
Grau	Designação	Intensidade do Vento (km/h)	Efeitos sobre o continente
0	Calmo	<1	Fumaça sobe na vertical.
1	Aragem	1 - 5	Fumaça indica direção do vento.
2	Brisa leve	6 - 11	Sente o vento no rosto; As folhas das árvores movem; os moinhos começam a trabalhar.
3	Brisa fraca	12 - 19	As folhas agitam-se e as bandeiras desfraldam ao vento.
4	Brisa moderada	20 - 28	Poeira e pequenos papéis levantados; movem-se os galhos das árvores.
5	Brisa forte	29 - 38	Movimentação de grandes galhos e árvores pequenas.
6	Vento fresco	39 - 49	Movem-se os ramos das árvores; dificuldade em manter um guarda chuva aberto; assobio em fios de postes.
7	Vento forte	50 - 61	Movem-se as árvores grandes; dificuldade em andar contra o vento.
8	Ventania	62 - 74	Quebram-se galhos de árvores; dificuldade em andar contra o vento; barcos permanecem nos portos.
9	Ventania forte	75 - 88	Danos em árvores e pequenas construções; impossível andar contra o vento.
10	Tempestade	89 - 102	Árvores arrancadas; danos estruturais em construções.
11	Tempestade violenta	103 - 117	Estragos generalizados em construções.
12	Furacão	>118	Estragos graves e generalizados em construções.

Tabela 3: Escala de intensidade da chuva de acordo com Calvetti et al. (2006), referência [4].

Intensidade	Intervalo em mm/dia
Chuvisco	até 2,5 mm/dia
Chuva fraca	2,5 - 10 mm/dia
Chuva moderada	10 - 25 mm/dia
Chuva forte	25 - 50 mm/dia
Chuva extrema	maior que 50 mm/dia

Sede Climatempo - Avenida Paulista, 302 - 5º andar | Sala 63 - Bela Vista - São Paulo/SP - CEP 01310-000 - Tel. (11) 3736-4591

Labs Climatempo - Av. Dir. Altino Bondesan - 500 - Sala 1308 - Parque Tecnológico - São José dos Campos/SP - CEP 12247-016 - Tel. (12) 9.9143-1232  
[www.climatempo.com.br](http://www.climatempo.com.br) [www.climatempoconsultoria.com.br](http://www.climatempoconsultoria.com.br) [www.stormgeo.com](http://www.stormgeo.com) 35 de 35

Figura 116 - Laudo Meteorológico emitido pela Climatempo.

## Anexo I

Relação das ocorrências expurgadas:

Tabela 4 – Ocorrências e Causas

OCORRÊNCIA	CAUSA
2022_12_11	INTERNO - NAO PROGRAMADA - MEIO AMBIENTE - DESCARGA ATMOSFERICA
2022_12_23	INTERNO - NAO PROGRAMADA - MEIO AMBIENTE - ARVORE OU VEGETACAO
2022_12_24	INTERNO - NAO PROGRAMADA - MEIO AMBIENTE - ARVORE OU VEGETACAO
2022_12_27	INTERNO - NAO PROGRAMADA - MEIO AMBIENTE - DESCARGA ATMOSFERICA
2022_12_29	INTERNO - NAO PROGRAMADA - MEIO AMBIENTE - DESCARGA ATMOSFERICA
2022_12_42	INTERNO - NAO PROGRAMADA - MEIO AMBIENTE - VENTO
2022_12_43	INTERNO - NAO PROGRAMADA - MEIO AMBIENTE - DESCARGA ATMOSFERICA
2022_12_45	INTERNO - NAO PROGRAMADA - MEIO AMBIENTE - DESCARGA ATMOSFERICA
2022_12_48	INTERNO - NAO PROGRAMADA - MEIO AMBIENTE - DESCARGA ATMOSFERICA
2022_12_50	INTERNO - NAO PROGRAMADA - MEIO AMBIENTE - DESCARGA ATMOSFERICA
2022_12_52	INTERNO - NAO PROGRAMADA - MEIO AMBIENTE - DESCARGA ATMOSFERICA
2022_12_55	INTERNO - NAO PROGRAMADA - MEIO AMBIENTE - VENTO
2022_12_58	INTERNO - NAO PROGRAMADA - MEIO AMBIENTE - VENTO
2022_12_59	INTERNO - NAO PROGRAMADA - MEIO AMBIENTE - DESCARGA ATMOSFERICA
2022_12_60	INTERNO - NAO PROGRAMADA - MEIO AMBIENTE - DESCARGA ATMOSFERICA
2022_12_61	INTERNO - NAO PROGRAMADA - MEIO AMBIENTE - DESCARGA ATMOSFERICA
2022_12_66	INTERNO - NAO PROGRAMADA - MEIO AMBIENTE - DESCARGA ATMOSFERICA
2022_12_67	INTERNO - NAO PROGRAMADA - MEIO AMBIENTE - ARVORE OU VEGETACAO
2022_12_73	INTERNO - NAO PROGRAMADA - MEIO AMBIENTE - DESCARGA ATMOSFERICA
2022_12_81	INTERNO - NAO PROGRAMADA - MEIO AMBIENTE - DESCARGA ATMOSFERICA
2022_12_94	INTERNO - NAO PROGRAMADA - MEIO AMBIENTE - DESCARGA ATMOSFERICA
2022_12_109	INTERNO - NAO PROGRAMADA - MEIO AMBIENTE - ARVORE OU VEGETACAO
2022_12_113	INTERNO - NAO PROGRAMADA - MEIO AMBIENTE - DESCARGA ATMOSFERICA
2022_12_116	INTERNO - NAO PROGRAMADA - MEIO AMBIENTE - DESCARGA ATMOSFERICA
2022_12_128	INTERNO - NAO PROGRAMADA - MEIO AMBIENTE - DESCARGA ATMOSFERICA
2022_12_131	INTERNO - NAO PROGRAMADA - MEIO AMBIENTE - DESCARGA ATMOSFERICA
2022_12_142	INTERNO - NAO PROGRAMADA - MEIO AMBIENTE - VENTO
2022_12_144	INTERNO - NAO PROGRAMADA - MEIO AMBIENTE - DESCARGA ATMOSFERICA
2022_12_148	INTERNO - NAO PROGRAMADA - MEIO AMBIENTE - DESCARGA ATMOSFERICA
2022_12_162	INTERNO - NAO PROGRAMADA - MEIO AMBIENTE - ARVORE OU VEGETACAO
2022_12_177	INTERNO - NAO PROGRAMADA - MEIO AMBIENTE - DESCARGA ATMOSFERICA
2022_12_183	INTERNO - NAO PROGRAMADA - MEIO AMBIENTE - DESCARGA ATMOSFERICA
2022_12_193	INTERNO - NAO PROGRAMADA - MEIO AMBIENTE - VENTO
2022_12_206	INTERNO - NAO PROGRAMADA - MEIO AMBIENTE - DESCARGA ATMOSFERICA
2022_12_219	INTERNO - NAO PROGRAMADA - MEIO AMBIENTE - ARVORE OU VEGETACAO
2022_12_221	INTERNO - NAO PROGRAMADA - MEIO AMBIENTE - DESCARGA ATMOSFERICA

2022_12_227	INTERNO - NAO PROGRAMADA - MEIO AMBIENTE - DESCARGA ATMOSFERICA
2022_12_229	INTERNO - NAO PROGRAMADA - MEIO AMBIENTE - DESCARGA ATMOSFERICA
2022_12_232	INTERNO - NAO PROGRAMADA - MEIO AMBIENTE - DESCARGA ATMOSFERICA
2022_12_234	INTERNO - NAO PROGRAMADA - MEIO AMBIENTE - ARVORE OU VEGETACAO
2022_12_237	INTERNO - NAO PROGRAMADA - MEIO AMBIENTE - DESCARGA ATMOSFERICA
2022_12_241	INTERNO - NAO PROGRAMADA - MEIO AMBIENTE - DESCARGA ATMOSFERICA
2022_12_242	INTERNO - NAO PROGRAMADA - MEIO AMBIENTE - ARVORE OU VEGETACAO
2022_12_245	INTERNO - NAO PROGRAMADA - MEIO AMBIENTE - DESCARGA ATMOSFERICA
2022_12_246	INTERNO - NAO PROGRAMADA - MEIO AMBIENTE - DESCARGA ATMOSFERICA
2022_12_254	INTERNO - NAO PROGRAMADA - MEIO AMBIENTE - DESCARGA ATMOSFERICA
2022_12_264	INTERNO - NAO PROGRAMADA - MEIO AMBIENTE - DESCARGA ATMOSFERICA
2022_12_266	INTERNO - NAO PROGRAMADA - MEIO AMBIENTE - DESCARGA ATMOSFERICA
2022_12_271	INTERNO - NAO PROGRAMADA - MEIO AMBIENTE - ARVORE OU VEGETACAO
2022_12_320	INTERNO - NAO PROGRAMADA - MEIO AMBIENTE - DESCARGA ATMOSFERICA
2022_12_345	INTERNO - NAO PROGRAMADA - MEIO AMBIENTE - DESCARGA ATMOSFERICA
2022_12_349	INTERNO - NAO PROGRAMADA - MEIO AMBIENTE - VENTO
2022_12_356	INTERNO - NAO PROGRAMADA - MEIO AMBIENTE - DESCARGA ATMOSFERICA
2022_12_366	INTERNO - NAO PROGRAMADA - MEIO AMBIENTE - DESCARGA ATMOSFERICA
2022_12_373	INTERNO - NAO PROGRAMADA - MEIO AMBIENTE - DESCARGA ATMOSFERICA
2022_12_377	INTERNO - NAO PROGRAMADA - MEIO AMBIENTE - DESCARGA ATMOSFERICA
2022_12_383	INTERNO - NAO PROGRAMADA - MEIO AMBIENTE - DESCARGA ATMOSFERICA
2022_12_387	INTERNO - NAO PROGRAMADA - MEIO AMBIENTE - DESCARGA ATMOSFERICA
2022_12_389	INTERNO - NAO PROGRAMADA - MEIO AMBIENTE - DESCARGA ATMOSFERICA
2022_12_395	INTERNO - NAO PROGRAMADA - MEIO AMBIENTE - DESCARGA ATMOSFERICA
2022_12_401	INTERNO - NAO PROGRAMADA - MEIO AMBIENTE - DESCARGA ATMOSFERICA
2022_12_403	INTERNO - NAO PROGRAMADA - MEIO AMBIENTE - ARVORE OU VEGETACAO
2022_12_406	INTERNO - NAO PROGRAMADA - MEIO AMBIENTE - ARVORE OU VEGETACAO
2022_12_442	INTERNO - NAO PROGRAMADA - MEIO AMBIENTE - DESCARGA ATMOSFERICA
2022_12_447	INTERNO - NAO PROGRAMADA - MEIO AMBIENTE - DESCARGA ATMOSFERICA
2022_12_456	INTERNO - NAO PROGRAMADA - MEIO AMBIENTE - DESCARGA ATMOSFERICA
2022_12_460	INTERNO - NAO PROGRAMADA - MEIO AMBIENTE - ARVORE OU VEGETACAO
2022_12_469	INTERNO - NAO PROGRAMADA - MEIO AMBIENTE - DESCARGA ATMOSFERICA
2022_12_477	INTERNO - NAO PROGRAMADA - MEIO AMBIENTE - DESCARGA ATMOSFERICA
2022_12_479	INTERNO - NAO PROGRAMADA - MEIO AMBIENTE - DESCARGA ATMOSFERICA
2022_12_488	INTERNO - NAO PROGRAMADA - MEIO AMBIENTE - DESCARGA ATMOSFERICA
2022_12_490	INTERNO - NAO PROGRAMADA - MEIO AMBIENTE - DESCARGA ATMOSFERICA
2022_12_492	INTERNO - NAO PROGRAMADA - MEIO AMBIENTE - ARVORE OU VEGETACAO
2022_12_533	INTERNO - NAO PROGRAMADA - MEIO AMBIENTE - DESCARGA ATMOSFERICA
2022_12_538	INTERNO - NAO PROGRAMADA - MEIO AMBIENTE - DESCARGA ATMOSFERICA
2022_12_542	INTERNO - NAO PROGRAMADA - MEIO AMBIENTE - DESCARGA ATMOSFERICA
2022_12_555	INTERNO - NAO PROGRAMADA - MEIO AMBIENTE - DESCARGA ATMOSFERICA

2022_12_557	INTERNO - NAO PROGRAMADA - MEIO AMBIENTE - DESCARGA ATMOSFERICA
2022_12_579	INTERNO - NAO PROGRAMADA - MEIO AMBIENTE - DESCARGA ATMOSFERICA
2022_12_583	INTERNO - NAO PROGRAMADA - MEIO AMBIENTE - DESCARGA ATMOSFERICA
2022_12_592	INTERNO - NAO PROGRAMADA - MEIO AMBIENTE - DESCARGA ATMOSFERICA
2022_12_596	INTERNO - NAO PROGRAMADA - MEIO AMBIENTE - ARVORE OU VEGETACAO
2022_12_599	INTERNO - NAO PROGRAMADA - MEIO AMBIENTE - DESCARGA ATMOSFERICA
2022_12_607	INTERNO - NAO PROGRAMADA - MEIO AMBIENTE - VENTO
2022_12_609	INTERNO - NAO PROGRAMADA - MEIO AMBIENTE - DESCARGA ATMOSFERICA
2022_12_622	INTERNO - NAO PROGRAMADA - MEIO AMBIENTE - DESCARGA ATMOSFERICA
2022_12_653	INTERNO - NAO PROGRAMADA - MEIO AMBIENTE - DESCARGA ATMOSFERICA
2022_12_658	INTERNO - NAO PROGRAMADA - MEIO AMBIENTE - VENTO
2022_12_665	INTERNO - NAO PROGRAMADA - MEIO AMBIENTE - DESCARGA ATMOSFERICA
2022_12_670	INTERNO - NAO PROGRAMADA - MEIO AMBIENTE - DESCARGA ATMOSFERICA
2022_12_671	INTERNO - NAO PROGRAMADA - MEIO AMBIENTE - DESCARGA ATMOSFERICA
2022_12_677	INTERNO - NAO PROGRAMADA - MEIO AMBIENTE - DESCARGA ATMOSFERICA
2022_12_678	INTERNO - NAO PROGRAMADA - MEIO AMBIENTE - ARVORE OU VEGETACAO
2022_12_692	INTERNO - NAO PROGRAMADA - MEIO AMBIENTE - DESCARGA ATMOSFERICA
2022_12_704	INTERNO - NAO PROGRAMADA - MEIO AMBIENTE - DESCARGA ATMOSFERICA
2022_12_708	INTERNO - NAO PROGRAMADA - MEIO AMBIENTE - DESCARGA ATMOSFERICA
2022_12_711	INTERNO - NAO PROGRAMADA - MEIO AMBIENTE - DESCARGA ATMOSFERICA
2022_12_745	INTERNO - NAO PROGRAMADA - MEIO AMBIENTE - ARVORE OU VEGETACAO
2022_12_756	INTERNO - NAO PROGRAMADA - MEIO AMBIENTE - DESCARGA ATMOSFERICA
2022_12_757	INTERNO - NAO PROGRAMADA - MEIO AMBIENTE - DESCARGA ATMOSFERICA
2022_12_793	INTERNO - NAO PROGRAMADA - MEIO AMBIENTE - DESCARGA ATMOSFERICA
2022_12_814	INTERNO - NAO PROGRAMADA - MEIO AMBIENTE - DESCARGA ATMOSFERICA
2022_12_820	INTERNO - NAO PROGRAMADA - MEIO AMBIENTE - DESCARGA ATMOSFERICA
2022_12_827	INTERNO - NAO PROGRAMADA - MEIO AMBIENTE - DESCARGA ATMOSFERICA
2022_12_880	INTERNO - NAO PROGRAMADA - MEIO AMBIENTE - ARVORE OU VEGETACAO
2022_12_898	INTERNO - NAO PROGRAMADA - MEIO AMBIENTE - DESCARGA ATMOSFERICA
2022_12_899	INTERNO - NAO PROGRAMADA - MEIO AMBIENTE - ARVORE OU VEGETACAO
2022_12_901	INTERNO - NAO PROGRAMADA - MEIO AMBIENTE - DESCARGA ATMOSFERICA
2022_12_923	INTERNO - NAO PROGRAMADA - MEIO AMBIENTE - DESCARGA ATMOSFERICA
2022_12_930	INTERNO - NAO PROGRAMADA - MEIO AMBIENTE - DESCARGA ATMOSFERICA
2022_12_938	INTERNO - NAO PROGRAMADA - MEIO AMBIENTE - DESCARGA ATMOSFERICA
2022_12_992	INTERNO - NAO PROGRAMADA - MEIO AMBIENTE - DESCARGA ATMOSFERICA
2022_12_995	INTERNO - NAO PROGRAMADA - MEIO AMBIENTE - DESCARGA ATMOSFERICA
2022_12_997	INTERNO - NAO PROGRAMADA - MEIO AMBIENTE - DESCARGA ATMOSFERICA
2022_12_1012	INTERNO - NAO PROGRAMADA - MEIO AMBIENTE - DESCARGA ATMOSFERICA
2022_12_1020	INTERNO - NAO PROGRAMADA - MEIO AMBIENTE - DESCARGA ATMOSFERICA
2022_12_1038	INTERNO - NAO PROGRAMADA - MEIO AMBIENTE - DESCARGA ATMOSFERICA
2022_12_1082	INTERNO - NAO PROGRAMADA - MEIO AMBIENTE - DESCARGA ATMOSFERICA



2022_12_1093	INTERNO - NAO PROGRAMADA - MEIO AMBIENTE - DESCARGA ATMOSFERICA
2022_12_1105	INTERNO - NAO PROGRAMADA - MEIO AMBIENTE - ARVORE OU VEGETACAO
2022_12_1136	INTERNO - NAO PROGRAMADA - MEIO AMBIENTE - DESCARGA ATMOSFERICA
2022_12_1154	INTERNO - NAO PROGRAMADA - MEIO AMBIENTE - ARVORE OU VEGETACAO
2022_12_1162	INTERNO - NAO PROGRAMADA - MEIO AMBIENTE - ARVORE OU VEGETACAO
2022_12_1174	INTERNO - NAO PROGRAMADA - MEIO AMBIENTE - VENTO
2022_12_1181	INTERNO - NAO PROGRAMADA - MEIO AMBIENTE - VENTO
2022_12_1187	INTERNO - NAO PROGRAMADA - MEIO AMBIENTE - DESCARGA ATMOSFERICA
2022_12_1225	INTERNO - NAO PROGRAMADA - MEIO AMBIENTE - ARVORE OU VEGETACAO
2022_12_1230	INTERNO - NAO PROGRAMADA - MEIO AMBIENTE - ARVORE OU VEGETACAO
2022_12_1281	INTERNO - NAO PROGRAMADA - MEIO AMBIENTE - ARVORE OU VEGETACAO
2022_12_1300	INTERNO - NAO PROGRAMADA - MEIO AMBIENTE - DESCARGA ATMOSFERICA
2022_12_1304	INTERNO - NAO PROGRAMADA - MEIO AMBIENTE - DESCARGA ATMOSFERICA
2022_12_1321	INTERNO - NAO PROGRAMADA - MEIO AMBIENTE - DESCARGA ATMOSFERICA
2022_12_1343	INTERNO - NAO PROGRAMADA - MEIO AMBIENTE - VENTO
2022_12_1344	INTERNO - NAO PROGRAMADA - MEIO AMBIENTE - DESCARGA ATMOSFERICA
2022_12_1352	INTERNO - NAO PROGRAMADA - MEIO AMBIENTE - ARVORE OU VEGETACAO
2022_12_1355	INTERNO - NAO PROGRAMADA - MEIO AMBIENTE - DESCARGA ATMOSFERICA
2022_12_1360	INTERNO - NAO PROGRAMADA - MEIO AMBIENTE - DESCARGA ATMOSFERICA
2022_12_1376	INTERNO - NAO PROGRAMADA - MEIO AMBIENTE - DESCARGA ATMOSFERICA
2022_12_1383	INTERNO - NAO PROGRAMADA - MEIO AMBIENTE - DESCARGA ATMOSFERICA
2022_12_1433	INTERNO - NAO PROGRAMADA - MEIO AMBIENTE - DESCARGA ATMOSFERICA
2022_12_1440	INTERNO - NAO PROGRAMADA - MEIO AMBIENTE - DESCARGA ATMOSFERICA
2022_12_1442	INTERNO - NAO PROGRAMADA - MEIO AMBIENTE - VENTO
2022_12_1450	INTERNO - NAO PROGRAMADA - MEIO AMBIENTE - DESCARGA ATMOSFERICA
2022_12_1481	INTERNO - NAO PROGRAMADA - MEIO AMBIENTE - VENTO
2022_12_1488	INTERNO - NAO PROGRAMADA - MEIO AMBIENTE - DESCARGA ATMOSFERICA
2022_12_1494	INTERNO - NAO PROGRAMADA - MEIO AMBIENTE - DESCARGA ATMOSFERICA
2022_12_1505	INTERNO - NAO PROGRAMADA - MEIO AMBIENTE - DESCARGA ATMOSFERICA
2022_12_1530	INTERNO - NAO PROGRAMADA - MEIO AMBIENTE - ARVORE OU VEGETACAO
2022_12_1539	INTERNO - NAO PROGRAMADA - MEIO AMBIENTE - DESCARGA ATMOSFERICA
2022_12_1540	INTERNO - NAO PROGRAMADA - MEIO AMBIENTE - DESCARGA ATMOSFERICA
2022_12_1550	INTERNO - NAO PROGRAMADA - MEIO AMBIENTE - ARVORE OU VEGETACAO
2022_12_1555	INTERNO - NAO PROGRAMADA - MEIO AMBIENTE - DESCARGA ATMOSFERICA
2022_12_1568	INTERNO - NAO PROGRAMADA - MEIO AMBIENTE - ARVORE OU VEGETACAO
2022_12_1578	INTERNO - NAO PROGRAMADA - MEIO AMBIENTE - DESCARGA ATMOSFERICA
2022_12_1586	INTERNO - NAO PROGRAMADA - MEIO AMBIENTE - DESCARGA ATMOSFERICA
2022_12_1587	INTERNO - NAO PROGRAMADA - MEIO AMBIENTE - DESCARGA ATMOSFERICA
2022_12_1595	INTERNO - NAO PROGRAMADA - MEIO AMBIENTE - ARVORE OU VEGETACAO
2022_12_1608	INTERNO - NAO PROGRAMADA - MEIO AMBIENTE - ARVORE OU VEGETACAO
2022_12_1621	INTERNO - NAO PROGRAMADA - MEIO AMBIENTE - DESCARGA ATMOSFERICA

2022_12_1629	INTERNO - NAO PROGRAMADA - MEIO AMBIENTE - DESCARGA ATMOSFERICA
2022_12_1631	INTERNO - NAO PROGRAMADA - MEIO AMBIENTE - DESCARGA ATMOSFERICA
2022_12_1691	INTERNO - NAO PROGRAMADA - MEIO AMBIENTE - ARVORE OU VEGETACAO
2022_12_1709	INTERNO - NAO PROGRAMADA - MEIO AMBIENTE - DESCARGA ATMOSFERICA
2022_12_1748	INTERNO - NAO PROGRAMADA - MEIO AMBIENTE - DESCARGA ATMOSFERICA
2022_12_1751	INTERNO - NAO PROGRAMADA - MEIO AMBIENTE - DESCARGA ATMOSFERICA
2022_12_1760	INTERNO - NAO PROGRAMADA - MEIO AMBIENTE - DESCARGA ATMOSFERICA
2022_12_1778	INTERNO - NAO PROGRAMADA - MEIO AMBIENTE - DESCARGA ATMOSFERICA
2022_12_1788	INTERNO - NAO PROGRAMADA - MEIO AMBIENTE - DESCARGA ATMOSFERICA
2022_12_1825	INTERNO - NAO PROGRAMADA - MEIO AMBIENTE - ARVORE OU VEGETACAO
2022_12_1843	INTERNO - NAO PROGRAMADA - MEIO AMBIENTE - DESCARGA ATMOSFERICA
2022_12_1866	INTERNO - NAO PROGRAMADA - MEIO AMBIENTE - DESCARGA ATMOSFERICA
2022_12_1887	INTERNO - NAO PROGRAMADA - MEIO AMBIENTE - DESCARGA ATMOSFERICA
2022_12_1910	INTERNO - NAO PROGRAMADA - MEIO AMBIENTE - DESCARGA ATMOSFERICA
2022_12_1955	INTERNO - NAO PROGRAMADA - MEIO AMBIENTE - DESCARGA ATMOSFERICA
2022_12_1957	INTERNO - NAO PROGRAMADA - MEIO AMBIENTE - DESCARGA ATMOSFERICA
2022_12_1974	INTERNO - NAO PROGRAMADA - MEIO AMBIENTE - VENTO
2022_12_1979	INTERNO - NAO PROGRAMADA - MEIO AMBIENTE - DESCARGA ATMOSFERICA
2022_12_1981	INTERNO - NAO PROGRAMADA - MEIO AMBIENTE - DESCARGA ATMOSFERICA
2022_12_2003	INTERNO - NAO PROGRAMADA - MEIO AMBIENTE - ARVORE OU VEGETACAO
2022_12_2027	INTERNO - NAO PROGRAMADA - MEIO AMBIENTE - DESCARGA ATMOSFERICA
2022_12_2039	INTERNO - NAO PROGRAMADA - MEIO AMBIENTE - ARVORE OU VEGETACAO
2022_12_2043	INTERNO - NAO PROGRAMADA - MEIO AMBIENTE - ARVORE OU VEGETACAO
2022_12_2053	INTERNO - NAO PROGRAMADA - MEIO AMBIENTE - ARVORE OU VEGETACAO
2022_12_2056	INTERNO - NAO PROGRAMADA - MEIO AMBIENTE - DESCARGA ATMOSFERICA
2022_12_2073	INTERNO - NAO PROGRAMADA - MEIO AMBIENTE - ARVORE OU VEGETACAO
2022_12_2084	INTERNO - NAO PROGRAMADA - MEIO AMBIENTE - ARVORE OU VEGETACAO
2022_12_2109	INTERNO - NAO PROGRAMADA - MEIO AMBIENTE - DESCARGA ATMOSFERICA
2022_12_2156	INTERNO - NAO PROGRAMADA - MEIO AMBIENTE - DESCARGA ATMOSFERICA
2022_12_2181	INTERNO - NAO PROGRAMADA - MEIO AMBIENTE - VENTO
2022_12_2185	INTERNO - NAO PROGRAMADA - MEIO AMBIENTE - DESCARGA ATMOSFERICA
2022_12_2186	INTERNO - NAO PROGRAMADA - MEIO AMBIENTE - DESCARGA ATMOSFERICA
2022_12_2196	INTERNO - NAO PROGRAMADA - MEIO AMBIENTE - DESCARGA ATMOSFERICA
2022_12_2222	INTERNO - NAO PROGRAMADA - MEIO AMBIENTE - VENTO
2022_12_2260	INTERNO - NAO PROGRAMADA - MEIO AMBIENTE - DESCARGA ATMOSFERICA
2022_12_2279	INTERNO - NAO PROGRAMADA - MEIO AMBIENTE - INUNDACAO
2022_12_2280	INTERNO - NAO PROGRAMADA - MEIO AMBIENTE - DESCARGA ATMOSFERICA
2022_12_2319	INTERNO - NAO PROGRAMADA - MEIO AMBIENTE - DESCARGA ATMOSFERICA
2022_12_2332	INTERNO - NAO PROGRAMADA - MEIO AMBIENTE - ARVORE OU VEGETACAO
2022_12_2343	INTERNO - NAO PROGRAMADA - MEIO AMBIENTE - DESCARGA ATMOSFERICA
2022_12_2349	INTERNO - NAO PROGRAMADA - MEIO AMBIENTE - DESCARGA ATMOSFERICA

2022_12_2361	INTERNO - NAO PROGRAMADA - MEIO AMBIENTE - ARVORE OU VEGETACAO
2022_12_2382	INTERNO - NAO PROGRAMADA - MEIO AMBIENTE - DESCARGA ATMOSFERICA
2022_12_2395	INTERNO - NAO PROGRAMADA - MEIO AMBIENTE - DESCARGA ATMOSFERICA
2022_12_2427	INTERNO - NAO PROGRAMADA - MEIO AMBIENTE - DESCARGA ATMOSFERICA
2022_12_2428	INTERNO - NAO PROGRAMADA - MEIO AMBIENTE - DESCARGA ATMOSFERICA
2022_12_2436	INTERNO - NAO PROGRAMADA - MEIO AMBIENTE - DESCARGA ATMOSFERICA
2022_12_2439	INTERNO - NAO PROGRAMADA - MEIO AMBIENTE - DESCARGA ATMOSFERICA
2022_12_2467	INTERNO - NAO PROGRAMADA - MEIO AMBIENTE - DESCARGA ATMOSFERICA
2022_12_2488	INTERNO - NAO PROGRAMADA - MEIO AMBIENTE - DESCARGA ATMOSFERICA
2022_12_2494	INTERNO - NAO PROGRAMADA - MEIO AMBIENTE - DESCARGA ATMOSFERICA
2022_12_2508	INTERNO - NAO PROGRAMADA - MEIO AMBIENTE - VENTO
2022_12_2525	INTERNO - NAO PROGRAMADA - MEIO AMBIENTE - ARVORE OU VEGETACAO
2022_12_2527	INTERNO - NAO PROGRAMADA - MEIO AMBIENTE - VENTO
2022_12_2566	INTERNO - NAO PROGRAMADA - MEIO AMBIENTE - VENTO
2022_12_2583	INTERNO - NAO PROGRAMADA - MEIO AMBIENTE - DESCARGA ATMOSFERICA
2022_12_2597	INTERNO - NAO PROGRAMADA - MEIO AMBIENTE - INUNDACAO
2022_12_2622	INTERNO - NAO PROGRAMADA - MEIO AMBIENTE - DESCARGA ATMOSFERICA
2022_12_2628	INTERNO - NAO PROGRAMADA - MEIO AMBIENTE - ARVORE OU VEGETACAO
2022_12_2631	INTERNO - NAO PROGRAMADA - MEIO AMBIENTE - DESCARGA ATMOSFERICA
2022_12_2638	INTERNO - NAO PROGRAMADA - MEIO AMBIENTE - DESCARGA ATMOSFERICA
2022_12_2649	INTERNO - NAO PROGRAMADA - MEIO AMBIENTE - ARVORE OU VEGETACAO
2022_12_2661	INTERNO - NAO PROGRAMADA - MEIO AMBIENTE - DESCARGA ATMOSFERICA
2022_12_2687	INTERNO - NAO PROGRAMADA - MEIO AMBIENTE - DESCARGA ATMOSFERICA
2022_12_2714	INTERNO - NAO PROGRAMADA - MEIO AMBIENTE - ARVORE OU VEGETACAO
2022_12_2738	INTERNO - NAO PROGRAMADA - MEIO AMBIENTE - VENTO
2022_12_2739	INTERNO - NAO PROGRAMADA - MEIO AMBIENTE - DESCARGA ATMOSFERICA
2022_12_2750	INTERNO - NAO PROGRAMADA - MEIO AMBIENTE - ARVORE OU VEGETACAO
2022_12_2759	INTERNO - NAO PROGRAMADA - MEIO AMBIENTE - VENTO
2022_12_2769	INTERNO - NAO PROGRAMADA - MEIO AMBIENTE - DESCARGA ATMOSFERICA
2022_12_2779	INTERNO - NAO PROGRAMADA - MEIO AMBIENTE - DESCARGA ATMOSFERICA
2022_12_2781	INTERNO - NAO PROGRAMADA - MEIO AMBIENTE - VENTO
2022_12_2786	INTERNO - NAO PROGRAMADA - MEIO AMBIENTE - ARVORE OU VEGETACAO
2022_12_2789	INTERNO - NAO PROGRAMADA - MEIO AMBIENTE - DESCARGA ATMOSFERICA
2022_12_2790	INTERNO - NAO PROGRAMADA - MEIO AMBIENTE - DESCARGA ATMOSFERICA
2022_12_2799	INTERNO - NAO PROGRAMADA - MEIO AMBIENTE - ARVORE OU VEGETACAO
2022_12_2859	INTERNO - NAO PROGRAMADA - MEIO AMBIENTE - DESCARGA ATMOSFERICA
2022_12_2880	INTERNO - NAO PROGRAMADA - MEIO AMBIENTE - VENTO
2022_12_2888	INTERNO - NAO PROGRAMADA - MEIO AMBIENTE - DESCARGA ATMOSFERICA
2022_12_2897	INTERNO - NAO PROGRAMADA - MEIO AMBIENTE - DESCARGA ATMOSFERICA
2022_12_2908	INTERNO - NAO PROGRAMADA - MEIO AMBIENTE - DESCARGA ATMOSFERICA
2022_12_2937	INTERNO - NAO PROGRAMADA - MEIO AMBIENTE - ARVORE OU VEGETACAO

2022_12_2951	INTERNO - NAO PROGRAMADA - MEIO AMBIENTE - DESCARGA ATMOSFERICA
2022_12_2964	INTERNO - NAO PROGRAMADA - MEIO AMBIENTE - DESCARGA ATMOSFERICA
2022_12_2984	INTERNO - NAO PROGRAMADA - MEIO AMBIENTE - DESCARGA ATMOSFERICA
2022_12_2994	INTERNO - NAO PROGRAMADA - MEIO AMBIENTE - DESCARGA ATMOSFERICA
2022_12_2998	INTERNO - NAO PROGRAMADA - MEIO AMBIENTE - DESCARGA ATMOSFERICA
2022_12_3037	INTERNO - NAO PROGRAMADA - MEIO AMBIENTE - DESCARGA ATMOSFERICA
2022_12_3038	INTERNO - NAO PROGRAMADA - MEIO AMBIENTE - DESCARGA ATMOSFERICA
2022_12_3043	INTERNO - NAO PROGRAMADA - MEIO AMBIENTE - DESCARGA ATMOSFERICA
2022_12_3053	INTERNO - NAO PROGRAMADA - MEIO AMBIENTE - DESCARGA ATMOSFERICA
2022_12_3057	INTERNO - NAO PROGRAMADA - MEIO AMBIENTE - DESCARGA ATMOSFERICA
2022_12_3062	INTERNO - NAO PROGRAMADA - MEIO AMBIENTE - DESCARGA ATMOSFERICA
2022_12_3092	INTERNO - NAO PROGRAMADA - MEIO AMBIENTE - DESCARGA ATMOSFERICA
2022_12_3101	INTERNO - NAO PROGRAMADA - MEIO AMBIENTE - DESCARGA ATMOSFERICA
2022_12_3105	INTERNO - NAO PROGRAMADA - MEIO AMBIENTE - ARVORE OU VEGETACAO
2022_12_3107	INTERNO - NAO PROGRAMADA - MEIO AMBIENTE - DESCARGA ATMOSFERICA
2022_12_3122	INTERNO - NAO PROGRAMADA - MEIO AMBIENTE - DESCARGA ATMOSFERICA
2022_12_3127	INTERNO - NAO PROGRAMADA - MEIO AMBIENTE - DESCARGA ATMOSFERICA
2022_12_3130	INTERNO - NAO PROGRAMADA - MEIO AMBIENTE - DESCARGA ATMOSFERICA
2022_12_3150	INTERNO - NAO PROGRAMADA - MEIO AMBIENTE - DESCARGA ATMOSFERICA
2022_12_3162	INTERNO - NAO PROGRAMADA - MEIO AMBIENTE - DESCARGA ATMOSFERICA
2022_12_3208	INTERNO - NAO PROGRAMADA - MEIO AMBIENTE - ARVORE OU VEGETACAO
2022_12_3209	INTERNO - NAO PROGRAMADA - MEIO AMBIENTE - DESCARGA ATMOSFERICA
2022_12_3215	INTERNO - NAO PROGRAMADA - MEIO AMBIENTE - DESCARGA ATMOSFERICA
2022_12_3220	INTERNO - NAO PROGRAMADA - MEIO AMBIENTE - DESCARGA ATMOSFERICA
2022_12_3237	INTERNO - NAO PROGRAMADA - MEIO AMBIENTE - ARVORE OU VEGETACAO
2022_12_3247	INTERNO - NAO PROGRAMADA - MEIO AMBIENTE - DESCARGA ATMOSFERICA
2022_12_3252	INTERNO - NAO PROGRAMADA - MEIO AMBIENTE - DESCARGA ATMOSFERICA
2022_12_3255	INTERNO - NAO PROGRAMADA - MEIO AMBIENTE - DESCARGA ATMOSFERICA
2022_12_3261	INTERNO - NAO PROGRAMADA - MEIO AMBIENTE - DESCARGA ATMOSFERICA
2022_12_3264	INTERNO - NAO PROGRAMADA - MEIO AMBIENTE - DESCARGA ATMOSFERICA
2022_12_3281	INTERNO - NAO PROGRAMADA - MEIO AMBIENTE - DESCARGA ATMOSFERICA
2022_12_3295	INTERNO - NAO PROGRAMADA - MEIO AMBIENTE - ARVORE OU VEGETACAO
2022_12_3304	INTERNO - NAO PROGRAMADA - MEIO AMBIENTE - DESCARGA ATMOSFERICA
2022_12_3334	INTERNO - NAO PROGRAMADA - MEIO AMBIENTE - ARVORE OU VEGETACAO
2022_12_3342	INTERNO - NAO PROGRAMADA - MEIO AMBIENTE - DESCARGA ATMOSFERICA
2022_12_3343	INTERNO - NAO PROGRAMADA - MEIO AMBIENTE - DESCARGA ATMOSFERICA
2022_12_3356	INTERNO - NAO PROGRAMADA - MEIO AMBIENTE - DESCARGA ATMOSFERICA
2022_12_3359	INTERNO - NAO PROGRAMADA - MEIO AMBIENTE - DESCARGA ATMOSFERICA
2022_12_3364	INTERNO - NAO PROGRAMADA - MEIO AMBIENTE - VENTO
2022_12_3365	INTERNO - NAO PROGRAMADA - MEIO AMBIENTE - DESCARGA ATMOSFERICA
2022_12_3375	INTERNO - NAO PROGRAMADA - MEIO AMBIENTE - DESCARGA ATMOSFERICA

2022_12_3380	INTERNO - NAO PROGRAMADA - MEIO AMBIENTE - DESCARGA ATMOSFERICA
2022_12_3410	INTERNO - NAO PROGRAMADA - MEIO AMBIENTE - DESCARGA ATMOSFERICA
2022_12_3420	INTERNO - NAO PROGRAMADA - MEIO AMBIENTE - ARVORE OU VEGETACAO
2022_12_3421	INTERNO - NAO PROGRAMADA - MEIO AMBIENTE - DESCARGA ATMOSFERICA
2022_12_3438	INTERNO - NAO PROGRAMADA - MEIO AMBIENTE - DESCARGA ATMOSFERICA
2022_12_3446	INTERNO - NAO PROGRAMADA - MEIO AMBIENTE - DESCARGA ATMOSFERICA
2022_12_3450	INTERNO - NAO PROGRAMADA - MEIO AMBIENTE - INUNDACAO
2022_12_3451	INTERNO - NAO PROGRAMADA - MEIO AMBIENTE - ARVORE OU VEGETACAO
2022_12_3455	INTERNO - NAO PROGRAMADA - MEIO AMBIENTE - INUNDACAO
2022_12_3457	INTERNO - NAO PROGRAMADA - MEIO AMBIENTE - DESCARGA ATMOSFERICA
2022_12_3458	INTERNO - NAO PROGRAMADA - MEIO AMBIENTE - VENTO
2022_12_3466	INTERNO - NAO PROGRAMADA - MEIO AMBIENTE - DESCARGA ATMOSFERICA
2022_12_3469	INTERNO - NAO PROGRAMADA - MEIO AMBIENTE - DESCARGA ATMOSFERICA
2022_12_3476	INTERNO - NAO PROGRAMADA - MEIO AMBIENTE - DESCARGA ATMOSFERICA
2022_12_3484	INTERNO - NAO PROGRAMADA - MEIO AMBIENTE - ARVORE OU VEGETACAO
2022_12_3518	INTERNO - NAO PROGRAMADA - MEIO AMBIENTE - ARVORE OU VEGETACAO
2022_12_3526	INTERNO - NAO PROGRAMADA - MEIO AMBIENTE - DESCARGA ATMOSFERICA
2022_12_3528	INTERNO - NAO PROGRAMADA - MEIO AMBIENTE - DESCARGA ATMOSFERICA
2022_12_3529	INTERNO - NAO PROGRAMADA - MEIO AMBIENTE - DESCARGA ATMOSFERICA
2022_12_3530	INTERNO - NAO PROGRAMADA - MEIO AMBIENTE - DESCARGA ATMOSFERICA
2022_12_3534	INTERNO - NAO PROGRAMADA - MEIO AMBIENTE - ARVORE OU VEGETACAO
2022_12_3536	INTERNO - NAO PROGRAMADA - MEIO AMBIENTE - ARVORE OU VEGETACAO
2022_12_3561	INTERNO - NAO PROGRAMADA - MEIO AMBIENTE - DESCARGA ATMOSFERICA
2022_12_3570	INTERNO - NAO PROGRAMADA - MEIO AMBIENTE - DESCARGA ATMOSFERICA
2022_12_3614	INTERNO - NAO PROGRAMADA - MEIO AMBIENTE - DESCARGA ATMOSFERICA
2022_12_3636	INTERNO - NAO PROGRAMADA - MEIO AMBIENTE - DESCARGA ATMOSFERICA
2022_12_3677	INTERNO - NAO PROGRAMADA - MEIO AMBIENTE - DESCARGA ATMOSFERICA
2022_12_3702	INTERNO - NAO PROGRAMADA - MEIO AMBIENTE - DESCARGA ATMOSFERICA
2022_12_3730	INTERNO - NAO PROGRAMADA - MEIO AMBIENTE - DESCARGA ATMOSFERICA
2022_12_3762	INTERNO - NAO PROGRAMADA - MEIO AMBIENTE - ARVORE OU VEGETACAO
2022_12_3774	INTERNO - NAO PROGRAMADA - MEIO AMBIENTE - DESCARGA ATMOSFERICA
2022_12_3785	INTERNO - NAO PROGRAMADA - MEIO AMBIENTE - DESCARGA ATMOSFERICA
2022_12_3835	INTERNO - NAO PROGRAMADA - MEIO AMBIENTE - VENTO
2022_12_3927	INTERNO - NAO PROGRAMADA - MEIO AMBIENTE - VENTO
2022_12_3936	INTERNO - NAO PROGRAMADA - MEIO AMBIENTE - DESCARGA ATMOSFERICA
2022_12_3948	INTERNO - NAO PROGRAMADA - MEIO AMBIENTE - DESCARGA ATMOSFERICA
2022_12_3967	INTERNO - NAO PROGRAMADA - MEIO AMBIENTE - DESCARGA ATMOSFERICA
2022_12_3979	INTERNO - NAO PROGRAMADA - MEIO AMBIENTE - ARVORE OU VEGETACAO
2022_12_3985	INTERNO - NAO PROGRAMADA - MEIO AMBIENTE - ARVORE OU VEGETACAO
2022_12_3996	INTERNO - NAO PROGRAMADA - MEIO AMBIENTE - DESCARGA ATMOSFERICA
2022_12_4004	INTERNO - NAO PROGRAMADA - MEIO AMBIENTE - DESCARGA ATMOSFERICA



2022_12_4119	INTERNO - NAO PROGRAMADA - MEIO AMBIENTE - DESCARGA ATMOSFERICA
2022_12_4124	INTERNO - NAO PROGRAMADA - MEIO AMBIENTE - DESCARGA ATMOSFERICA
2022_12_4128	INTERNO - NAO PROGRAMADA - MEIO AMBIENTE - DESCARGA ATMOSFERICA
2022_12_4129	INTERNO - NAO PROGRAMADA - MEIO AMBIENTE - DESCARGA ATMOSFERICA
2022_12_4131	INTERNO - NAO PROGRAMADA - MEIO AMBIENTE - DESCARGA ATMOSFERICA
2022_12_4137	INTERNO - NAO PROGRAMADA - MEIO AMBIENTE - DESCARGA ATMOSFERICA
2022_12_4140	INTERNO - NAO PROGRAMADA - MEIO AMBIENTE - DESCARGA ATMOSFERICA
2022_12_4173	INTERNO - NAO PROGRAMADA - MEIO AMBIENTE - ARVORE OU VEGETACAO
2022_12_4206	INTERNO - NAO PROGRAMADA - MEIO AMBIENTE - ARVORE OU VEGETACAO
2022_12_4216	INTERNO - NAO PROGRAMADA - MEIO AMBIENTE - DESCARGA ATMOSFERICA
2022_12_4220	INTERNO - NAO PROGRAMADA - MEIO AMBIENTE - DESCARGA ATMOSFERICA
2022_12_4240	INTERNO - NAO PROGRAMADA - MEIO AMBIENTE - DESCARGA ATMOSFERICA
2022_12_4248	INTERNO - NAO PROGRAMADA - MEIO AMBIENTE - VENTO
2022_12_4252	INTERNO - NAO PROGRAMADA - MEIO AMBIENTE - VENTO
2022_12_4269	INTERNO - NAO PROGRAMADA - MEIO AMBIENTE - VENTO
2022_12_4280	INTERNO - NAO PROGRAMADA - MEIO AMBIENTE - DESCARGA ATMOSFERICA
2022_12_4289	INTERNO - NAO PROGRAMADA - MEIO AMBIENTE - ARVORE OU VEGETACAO
2022_12_4295	INTERNO - NAO PROGRAMADA - MEIO AMBIENTE - VENTO
2022_12_4308	INTERNO - NAO PROGRAMADA - MEIO AMBIENTE - DESCARGA ATMOSFERICA
2022_12_4325	INTERNO - NAO PROGRAMADA - MEIO AMBIENTE - ARVORE OU VEGETACAO
2022_12_4335	INTERNO - NAO PROGRAMADA - MEIO AMBIENTE - DESCARGA ATMOSFERICA
2022_12_4337	INTERNO - NAO PROGRAMADA - MEIO AMBIENTE - DESCARGA ATMOSFERICA
2022_12_4341	INTERNO - NAO PROGRAMADA - MEIO AMBIENTE - DESCARGA ATMOSFERICA
2022_12_4402	INTERNO - NAO PROGRAMADA - MEIO AMBIENTE - DESCARGA ATMOSFERICA
2022_12_4416	INTERNO - NAO PROGRAMADA - MEIO AMBIENTE - DESCARGA ATMOSFERICA
2022_12_4431	INTERNO - NAO PROGRAMADA - MEIO AMBIENTE - VENTO
2022_12_4441	INTERNO - NAO PROGRAMADA - MEIO AMBIENTE - DESCARGA ATMOSFERICA
2022_12_4456	INTERNO - NAO PROGRAMADA - MEIO AMBIENTE - VENTO
2022_12_4459	INTERNO - NAO PROGRAMADA - MEIO AMBIENTE - ARVORE OU VEGETACAO
2022_12_4461	INTERNO - NAO PROGRAMADA - MEIO AMBIENTE - VENTO
2022_12_4465	INTERNO - NAO PROGRAMADA - MEIO AMBIENTE - DESCARGA ATMOSFERICA
2022_12_4478	INTERNO - NAO PROGRAMADA - MEIO AMBIENTE - ARVORE OU VEGETACAO
2022_12_4508	INTERNO - NAO PROGRAMADA - MEIO AMBIENTE - DESCARGA ATMOSFERICA
2022_12_4523	INTERNO - NAO PROGRAMADA - MEIO AMBIENTE - DESCARGA ATMOSFERICA
2022_12_4526	INTERNO - NAO PROGRAMADA - MEIO AMBIENTE - ARVORE OU VEGETACAO
2022_12_4542	INTERNO - NAO PROGRAMADA - MEIO AMBIENTE - DESCARGA ATMOSFERICA
2022_12_4544	INTERNO - NAO PROGRAMADA - MEIO AMBIENTE - DESCARGA ATMOSFERICA
2022_12_4553	INTERNO - NAO PROGRAMADA - MEIO AMBIENTE - DESCARGA ATMOSFERICA
2022_12_4560	INTERNO - NAO PROGRAMADA - MEIO AMBIENTE - ARVORE OU VEGETACAO
2022_12_4645	INTERNO - NAO PROGRAMADA - MEIO AMBIENTE - DESCARGA ATMOSFERICA
2022_12_4654	INTERNO - NAO PROGRAMADA - MEIO AMBIENTE - ARVORE OU VEGETACAO

2022_12_4656	INTERNO - NAO PROGRAMADA - MEIO AMBIENTE - VENTO
2022_12_4665	INTERNO - NAO PROGRAMADA - MEIO AMBIENTE - ARVORE OU VEGETACAO
2022_12_4671	INTERNO - NAO PROGRAMADA - MEIO AMBIENTE - DESCARGA ATMOSFERICA
2022_12_4686	INTERNO - NAO PROGRAMADA - MEIO AMBIENTE - ARVORE OU VEGETACAO
2022_12_4689	INTERNO - NAO PROGRAMADA - MEIO AMBIENTE - DESCARGA ATMOSFERICA
2022_12_4720	INTERNO - NAO PROGRAMADA - MEIO AMBIENTE - DESCARGA ATMOSFERICA
2022_12_4760	INTERNO - NAO PROGRAMADA - MEIO AMBIENTE - VENTO
2022_12_4792	INTERNO - NAO PROGRAMADA - MEIO AMBIENTE - DESCARGA ATMOSFERICA
2022_12_4794	INTERNO - NAO PROGRAMADA - MEIO AMBIENTE - DESCARGA ATMOSFERICA
2022_12_4808	INTERNO - NAO PROGRAMADA - MEIO AMBIENTE - DESCARGA ATMOSFERICA
2022_12_4856	INTERNO - NAO PROGRAMADA - MEIO AMBIENTE - DESCARGA ATMOSFERICA
2022_12_4857	INTERNO - NAO PROGRAMADA - MEIO AMBIENTE - DESCARGA ATMOSFERICA
2022_12_4862	INTERNO - NAO PROGRAMADA - MEIO AMBIENTE - DESCARGA ATMOSFERICA
2022_12_4863	INTERNO - NAO PROGRAMADA - MEIO AMBIENTE - DESCARGA ATMOSFERICA
2022_12_4885	INTERNO - NAO PROGRAMADA - MEIO AMBIENTE - ARVORE OU VEGETACAO
2022_12_4886	INTERNO - NAO PROGRAMADA - MEIO AMBIENTE - DESCARGA ATMOSFERICA
2022_12_4893	INTERNO - NAO PROGRAMADA - MEIO AMBIENTE - DESCARGA ATMOSFERICA
2022_12_4919	INTERNO - NAO PROGRAMADA - MEIO AMBIENTE - ARVORE OU VEGETACAO
2022_12_4938	INTERNO - NAO PROGRAMADA - MEIO AMBIENTE - DESCARGA ATMOSFERICA
2022_12_4941	INTERNO - NAO PROGRAMADA - MEIO AMBIENTE - ARVORE OU VEGETACAO
2022_12_4977	INTERNO - NAO PROGRAMADA - MEIO AMBIENTE - VENTO
2022_12_4993	INTERNO - NAO PROGRAMADA - MEIO AMBIENTE - DESCARGA ATMOSFERICA
2022_12_5018	INTERNO - NAO PROGRAMADA - MEIO AMBIENTE - DESCARGA ATMOSFERICA
2022_12_5020	INTERNO - NAO PROGRAMADA - MEIO AMBIENTE - DESCARGA ATMOSFERICA
2022_12_5025	INTERNO - NAO PROGRAMADA - MEIO AMBIENTE - ARVORE OU VEGETACAO
2022_12_5029	INTERNO - NAO PROGRAMADA - MEIO AMBIENTE - VENTO
2022_12_5033	INTERNO - NAO PROGRAMADA - MEIO AMBIENTE - ARVORE OU VEGETACAO
2022_12_5035	INTERNO - NAO PROGRAMADA - MEIO AMBIENTE - DESCARGA ATMOSFERICA
2022_12_5061	INTERNO - NAO PROGRAMADA - MEIO AMBIENTE - DESCARGA ATMOSFERICA
2022_12_5062	INTERNO - NAO PROGRAMADA - MEIO AMBIENTE - DESCARGA ATMOSFERICA
2022_12_5063	INTERNO - NAO PROGRAMADA - MEIO AMBIENTE - DESCARGA ATMOSFERICA
2022_12_5065	INTERNO - NAO PROGRAMADA - MEIO AMBIENTE - ARVORE OU VEGETACAO
2022_12_5072	INTERNO - NAO PROGRAMADA - MEIO AMBIENTE - DESCARGA ATMOSFERICA
2022_12_5073	INTERNO - NAO PROGRAMADA - MEIO AMBIENTE - ARVORE OU VEGETACAO
2022_12_5074	INTERNO - NAO PROGRAMADA - MEIO AMBIENTE - DESCARGA ATMOSFERICA
2022_12_5079	INTERNO - NAO PROGRAMADA - MEIO AMBIENTE - ARVORE OU VEGETACAO
2022_12_5082	INTERNO - NAO PROGRAMADA - MEIO AMBIENTE - DESCARGA ATMOSFERICA
2022_12_5085	INTERNO - NAO PROGRAMADA - MEIO AMBIENTE - DESCARGA ATMOSFERICA
2022_12_5124	INTERNO - NAO PROGRAMADA - MEIO AMBIENTE - VENTO
2022_12_5125	INTERNO - NAO PROGRAMADA - MEIO AMBIENTE - ARVORE OU VEGETACAO
2022_12_5127	INTERNO - NAO PROGRAMADA - MEIO AMBIENTE - VENTO

2022_12_5134	INTERNO - NAO PROGRAMADA - MEIO AMBIENTE - DESCARGA ATMOSFERICA
2022_12_5144	INTERNO - NAO PROGRAMADA - MEIO AMBIENTE - DESCARGA ATMOSFERICA
2022_12_5155	INTERNO - NAO PROGRAMADA - MEIO AMBIENTE - DESCARGA ATMOSFERICA
2022_12_5157	INTERNO - NAO PROGRAMADA - MEIO AMBIENTE - ARVORE OU VEGETACAO
2022_12_5160	INTERNO - NAO PROGRAMADA - MEIO AMBIENTE - DESCARGA ATMOSFERICA
2022_12_5162	INTERNO - NAO PROGRAMADA - MEIO AMBIENTE - DESCARGA ATMOSFERICA
2022_12_5200	INTERNO - NAO PROGRAMADA - MEIO AMBIENTE - ARVORE OU VEGETACAO
2022_12_5201	INTERNO - NAO PROGRAMADA - MEIO AMBIENTE - ARVORE OU VEGETACAO
2022_12_5212	INTERNO - NAO PROGRAMADA - MEIO AMBIENTE - DESCARGA ATMOSFERICA
2022_12_5220	INTERNO - NAO PROGRAMADA - MEIO AMBIENTE - DESCARGA ATMOSFERICA
2022_12_5229	INTERNO - NAO PROGRAMADA - MEIO AMBIENTE - DESCARGA ATMOSFERICA
2022_12_5237	INTERNO - NAO PROGRAMADA - MEIO AMBIENTE - ARVORE OU VEGETACAO
2022_12_5239	INTERNO - NAO PROGRAMADA - MEIO AMBIENTE - ARVORE OU VEGETACAO
2022_12_5241	INTERNO - NAO PROGRAMADA - MEIO AMBIENTE - DESCARGA ATMOSFERICA
2022_12_5242	INTERNO - NAO PROGRAMADA - MEIO AMBIENTE - DESCARGA ATMOSFERICA
2022_12_5253	INTERNO - NAO PROGRAMADA - MEIO AMBIENTE - DESCARGA ATMOSFERICA
2022_12_5261	INTERNO - NAO PROGRAMADA - MEIO AMBIENTE - DESCARGA ATMOSFERICA
2022_12_5264	INTERNO - NAO PROGRAMADA - MEIO AMBIENTE - DESCARGA ATMOSFERICA
2022_12_5270	INTERNO - NAO PROGRAMADA - MEIO AMBIENTE - DESCARGA ATMOSFERICA
2022_12_5284	INTERNO - NAO PROGRAMADA - MEIO AMBIENTE - ARVORE OU VEGETACAO
2022_12_5285	INTERNO - NAO PROGRAMADA - MEIO AMBIENTE - ARVORE OU VEGETACAO
2022_12_5290	INTERNO - NAO PROGRAMADA - MEIO AMBIENTE - DESCARGA ATMOSFERICA
2022_12_5291	INTERNO - NAO PROGRAMADA - MEIO AMBIENTE - VENTO
2022_12_5296	INTERNO - NAO PROGRAMADA - MEIO AMBIENTE - DESCARGA ATMOSFERICA
2022_12_5297	INTERNO - NAO PROGRAMADA - MEIO AMBIENTE - DESCARGA ATMOSFERICA
2022_12_5312	INTERNO - NAO PROGRAMADA - MEIO AMBIENTE - DESCARGA ATMOSFERICA
2022_12_5317	INTERNO - NAO PROGRAMADA - MEIO AMBIENTE - ARVORE OU VEGETACAO
2022_12_5346	INTERNO - NAO PROGRAMADA - MEIO AMBIENTE - ARVORE OU VEGETACAO
2022_12_5353	INTERNO - NAO PROGRAMADA - MEIO AMBIENTE - DESCARGA ATMOSFERICA
2022_12_5355	INTERNO - NAO PROGRAMADA - MEIO AMBIENTE - VENTO
2022_12_5357	INTERNO - NAO PROGRAMADA - MEIO AMBIENTE - VENTO
2022_12_5358	INTERNO - NAO PROGRAMADA - MEIO AMBIENTE - DESCARGA ATMOSFERICA
2022_12_5362	INTERNO - NAO PROGRAMADA - MEIO AMBIENTE - DESCARGA ATMOSFERICA
2022_12_5374	INTERNO - NAO PROGRAMADA - MEIO AMBIENTE - DESCARGA ATMOSFERICA
2022_12_5376	INTERNO - NAO PROGRAMADA - MEIO AMBIENTE - ARVORE OU VEGETACAO
2022_12_5385	INTERNO - NAO PROGRAMADA - MEIO AMBIENTE - DESCARGA ATMOSFERICA
2022_12_5390	INTERNO - NAO PROGRAMADA - MEIO AMBIENTE - ARVORE OU VEGETACAO
2022_12_5391	INTERNO - NAO PROGRAMADA - MEIO AMBIENTE - DESCARGA ATMOSFERICA
2022_12_5408	INTERNO - NAO PROGRAMADA - MEIO AMBIENTE - DESCARGA ATMOSFERICA
2022_12_5423	INTERNO - NAO PROGRAMADA - MEIO AMBIENTE - ARVORE OU VEGETACAO
2022_12_5425	INTERNO - NAO PROGRAMADA - MEIO AMBIENTE - DESCARGA ATMOSFERICA

2022_12_5436	INTERNO - NAO PROGRAMADA - MEIO AMBIENTE - DESCARGA ATMOSFERICA
2022_12_5474	INTERNO - NAO PROGRAMADA - MEIO AMBIENTE - DESCARGA ATMOSFERICA
2022_12_5509	INTERNO - NAO PROGRAMADA - MEIO AMBIENTE - VENTO
2022_12_5523	INTERNO - NAO PROGRAMADA - MEIO AMBIENTE - DESCARGA ATMOSFERICA
2022_12_5548	INTERNO - NAO PROGRAMADA - MEIO AMBIENTE - DESCARGA ATMOSFERICA
2022_12_5562	INTERNO - NAO PROGRAMADA - MEIO AMBIENTE - DESCARGA ATMOSFERICA
2022_12_5563	INTERNO - NAO PROGRAMADA - MEIO AMBIENTE - DESCARGA ATMOSFERICA
2022_12_5572	INTERNO - NAO PROGRAMADA - MEIO AMBIENTE - DESCARGA ATMOSFERICA
2022_12_5594	INTERNO - NAO PROGRAMADA - MEIO AMBIENTE - DESCARGA ATMOSFERICA
2022_12_5614	INTERNO - NAO PROGRAMADA - MEIO AMBIENTE - ARVORE OU VEGETACAO
2022_12_5618	INTERNO - NAO PROGRAMADA - MEIO AMBIENTE - VENTO
2022_12_5619	INTERNO - NAO PROGRAMADA - MEIO AMBIENTE - ARVORE OU VEGETACAO
2022_12_5621	INTERNO - NAO PROGRAMADA - MEIO AMBIENTE - VENTO
2022_12_5623	INTERNO - NAO PROGRAMADA - MEIO AMBIENTE - DESCARGA ATMOSFERICA
2022_12_5658	INTERNO - NAO PROGRAMADA - MEIO AMBIENTE - ARVORE OU VEGETACAO
2022_12_5669	INTERNO - NAO PROGRAMADA - MEIO AMBIENTE - DESCARGA ATMOSFERICA
2022_12_5688	INTERNO - NAO PROGRAMADA - MEIO AMBIENTE - VENTO
2022_12_5689	INTERNO - NAO PROGRAMADA - MEIO AMBIENTE - DESCARGA ATMOSFERICA
2022_12_5696	INTERNO - NAO PROGRAMADA - MEIO AMBIENTE - DESCARGA ATMOSFERICA
2022_12_5697	INTERNO - NAO PROGRAMADA - MEIO AMBIENTE - DESCARGA ATMOSFERICA
2022_12_5703	INTERNO - NAO PROGRAMADA - MEIO AMBIENTE - DESCARGA ATMOSFERICA
2022_12_5705	INTERNO - NAO PROGRAMADA - MEIO AMBIENTE - DESCARGA ATMOSFERICA
2022_12_5713	INTERNO - NAO PROGRAMADA - MEIO AMBIENTE - DESCARGA ATMOSFERICA
2022_12_5730	INTERNO - NAO PROGRAMADA - MEIO AMBIENTE - ARVORE OU VEGETACAO
2022_12_5739	INTERNO - NAO PROGRAMADA - MEIO AMBIENTE - DESCARGA ATMOSFERICA
2022_12_5744	INTERNO - NAO PROGRAMADA - MEIO AMBIENTE - VENTO
2022_12_5746	INTERNO - NAO PROGRAMADA - MEIO AMBIENTE - DESCARGA ATMOSFERICA
2022_12_5779	INTERNO - NAO PROGRAMADA - MEIO AMBIENTE - DESCARGA ATMOSFERICA
2022_12_5796	INTERNO - NAO PROGRAMADA - MEIO AMBIENTE - DESCARGA ATMOSFERICA
2022_12_5816	INTERNO - NAO PROGRAMADA - MEIO AMBIENTE - DESCARGA ATMOSFERICA
2022_12_5882	INTERNO - NAO PROGRAMADA - MEIO AMBIENTE - DESCARGA ATMOSFERICA
2022_12_5889	INTERNO - NAO PROGRAMADA - MEIO AMBIENTE - DESCARGA ATMOSFERICA
2022_12_5901	INTERNO - NAO PROGRAMADA - MEIO AMBIENTE - VENTO
2022_12_5903	INTERNO - NAO PROGRAMADA - MEIO AMBIENTE - ARVORE OU VEGETACAO
2022_12_5918	INTERNO - NAO PROGRAMADA - MEIO AMBIENTE - DESCARGA ATMOSFERICA
2022_12_5922	INTERNO - NAO PROGRAMADA - MEIO AMBIENTE - DESCARGA ATMOSFERICA
2022_12_5983	INTERNO - NAO PROGRAMADA - MEIO AMBIENTE - DESCARGA ATMOSFERICA
2022_12_6098	INTERNO - NAO PROGRAMADA - MEIO AMBIENTE - INUNDACAO
2022_12_6117	INTERNO - NAO PROGRAMADA - MEIO AMBIENTE - VENTO
2022_12_6119	INTERNO - NAO PROGRAMADA - MEIO AMBIENTE - DESCARGA ATMOSFERICA
2022_12_6169	INTERNO - NAO PROGRAMADA - MEIO AMBIENTE - DESCARGA ATMOSFERICA

2022_12_6190	INTERNO - NAO PROGRAMADA - MEIO AMBIENTE - DESCARGA ATMOSFERICA
2022_12_6215	INTERNO - NAO PROGRAMADA - MEIO AMBIENTE - ARVORE OU VEGETACAO
2022_12_6232	INTERNO - NAO PROGRAMADA - MEIO AMBIENTE - DESCARGA ATMOSFERICA
2022_12_6248	INTERNO - NAO PROGRAMADA - MEIO AMBIENTE - DESCARGA ATMOSFERICA
2022_12_6279	INTERNO - NAO PROGRAMADA - MEIO AMBIENTE - DESCARGA ATMOSFERICA
2022_12_6325	INTERNO - NAO PROGRAMADA - MEIO AMBIENTE - DESCARGA ATMOSFERICA
2022_12_6358	INTERNO - NAO PROGRAMADA - MEIO AMBIENTE - DESCARGA ATMOSFERICA
2022_12_6361	INTERNO - NAO PROGRAMADA - MEIO AMBIENTE - VENTO
2022_12_6367	INTERNO - NAO PROGRAMADA - MEIO AMBIENTE - ARVORE OU VEGETACAO
2022_12_6388	INTERNO - NAO PROGRAMADA - MEIO AMBIENTE - DESCARGA ATMOSFERICA
2022_12_6396	INTERNO - NAO PROGRAMADA - MEIO AMBIENTE - DESCARGA ATMOSFERICA
2022_12_6416	INTERNO - NAO PROGRAMADA - MEIO AMBIENTE - DESCARGA ATMOSFERICA
2022_12_6419	INTERNO - NAO PROGRAMADA - MEIO AMBIENTE - DESCARGA ATMOSFERICA
2022_12_6429	INTERNO - NAO PROGRAMADA - MEIO AMBIENTE - DESCARGA ATMOSFERICA
2022_12_6473	INTERNO - NAO PROGRAMADA - MEIO AMBIENTE - DESCARGA ATMOSFERICA
2022_12_6478	INTERNO - NAO PROGRAMADA - MEIO AMBIENTE - ARVORE OU VEGETACAO
2022_12_6492	INTERNO - NAO PROGRAMADA - MEIO AMBIENTE - DESCARGA ATMOSFERICA
2022_12_6495	INTERNO - NAO PROGRAMADA - MEIO AMBIENTE - VENTO
2022_12_6504	INTERNO - NAO PROGRAMADA - MEIO AMBIENTE - ARVORE OU VEGETACAO
2022_12_6551	INTERNO - NAO PROGRAMADA - MEIO AMBIENTE - DESCARGA ATMOSFERICA
2022_12_6570	INTERNO - NAO PROGRAMADA - MEIO AMBIENTE - ARVORE OU VEGETACAO
2022_12_6598	INTERNO - NAO PROGRAMADA - MEIO AMBIENTE - DESCARGA ATMOSFERICA
2022_12_6613	INTERNO - NAO PROGRAMADA - MEIO AMBIENTE - DESCARGA ATMOSFERICA
2022_12_6618	INTERNO - NAO PROGRAMADA - MEIO AMBIENTE - DESCARGA ATMOSFERICA
2022_12_6622	INTERNO - NAO PROGRAMADA - MEIO AMBIENTE - DESCARGA ATMOSFERICA
2022_12_6623	INTERNO - NAO PROGRAMADA - MEIO AMBIENTE - ARVORE OU VEGETACAO
2022_12_6645	INTERNO - NAO PROGRAMADA - MEIO AMBIENTE - ARVORE OU VEGETACAO
2022_12_6712	INTERNO - NAO PROGRAMADA - MEIO AMBIENTE - DESCARGA ATMOSFERICA
2022_12_6722	INTERNO - NAO PROGRAMADA - MEIO AMBIENTE - ARVORE OU VEGETACAO
2022_12_6728	INTERNO - NAO PROGRAMADA - MEIO AMBIENTE - DESCARGA ATMOSFERICA
2022_12_6731	INTERNO - NAO PROGRAMADA - MEIO AMBIENTE - VENTO
2022_12_6741	INTERNO - NAO PROGRAMADA - MEIO AMBIENTE - ARVORE OU VEGETACAO
2022_12_6750	INTERNO - NAO PROGRAMADA - MEIO AMBIENTE - ARVORE OU VEGETACAO
2022_12_6751	INTERNO - NAO PROGRAMADA - MEIO AMBIENTE - DESCARGA ATMOSFERICA
2022_12_6763	INTERNO - NAO PROGRAMADA - MEIO AMBIENTE - DESCARGA ATMOSFERICA
2022_12_6838	INTERNO - NAO PROGRAMADA - MEIO AMBIENTE - DESCARGA ATMOSFERICA
2022_12_6851	INTERNO - NAO PROGRAMADA - MEIO AMBIENTE - VENTO
2022_12_6857	INTERNO - NAO PROGRAMADA - MEIO AMBIENTE - DESCARGA ATMOSFERICA
2022_12_6922	INTERNO - NAO PROGRAMADA - MEIO AMBIENTE - DESCARGA ATMOSFERICA
2022_12_6923	INTERNO - NAO PROGRAMADA - MEIO AMBIENTE - DESCARGA ATMOSFERICA
2022_12_6929	INTERNO - NAO PROGRAMADA - MEIO AMBIENTE - DESCARGA ATMOSFERICA



2022_12_6935	INTERNO - NAO PROGRAMADA - MEIO AMBIENTE - DESCARGA ATMOSFERICA
2022_12_6960	INTERNO - NAO PROGRAMADA - MEIO AMBIENTE - ARVORE OU VEGETACAO
2022_12_6961	INTERNO - NAO PROGRAMADA - MEIO AMBIENTE - ARVORE OU VEGETACAO
2022_12_6978	INTERNO - NAO PROGRAMADA - MEIO AMBIENTE - DESCARGA ATMOSFERICA
2022_12_6985	INTERNO - NAO PROGRAMADA - MEIO AMBIENTE - DESCARGA ATMOSFERICA
2022_12_7025	INTERNO - NAO PROGRAMADA - MEIO AMBIENTE - DESCARGA ATMOSFERICA
2022_12_7031	INTERNO - NAO PROGRAMADA - MEIO AMBIENTE - DESCARGA ATMOSFERICA
2022_12_7042	INTERNO - NAO PROGRAMADA - MEIO AMBIENTE - DESCARGA ATMOSFERICA
2022_12_7045	INTERNO - NAO PROGRAMADA - MEIO AMBIENTE - DESCARGA ATMOSFERICA
2022_12_7062	INTERNO - NAO PROGRAMADA - MEIO AMBIENTE - ARVORE OU VEGETACAO
2022_12_7074	INTERNO - NAO PROGRAMADA - MEIO AMBIENTE - VENTO
2022_12_7077	INTERNO - NAO PROGRAMADA - MEIO AMBIENTE - VENTO
2022_12_7085	INTERNO - NAO PROGRAMADA - MEIO AMBIENTE - DESCARGA ATMOSFERICA
2022_12_7110	INTERNO - NAO PROGRAMADA - MEIO AMBIENTE - DESCARGA ATMOSFERICA
2022_12_7118	INTERNO - NAO PROGRAMADA - MEIO AMBIENTE - DESCARGA ATMOSFERICA
2022_12_7123	INTERNO - NAO PROGRAMADA - MEIO AMBIENTE - DESCARGA ATMOSFERICA
2022_12_7126	INTERNO - NAO PROGRAMADA - MEIO AMBIENTE - ARVORE OU VEGETACAO
2022_12_7131	INTERNO - NAO PROGRAMADA - MEIO AMBIENTE - ARVORE OU VEGETACAO
2022_12_7133	INTERNO - NAO PROGRAMADA - MEIO AMBIENTE - DESCARGA ATMOSFERICA
2022_12_7145	INTERNO - NAO PROGRAMADA - MEIO AMBIENTE - DESCARGA ATMOSFERICA
2022_12_7211	INTERNO - NAO PROGRAMADA - MEIO AMBIENTE - DESCARGA ATMOSFERICA
2022_12_7222	INTERNO - NAO PROGRAMADA - MEIO AMBIENTE - DESCARGA ATMOSFERICA
2022_12_7237	INTERNO - NAO PROGRAMADA - MEIO AMBIENTE - VENTO
2022_12_7245	INTERNO - NAO PROGRAMADA - MEIO AMBIENTE - DESCARGA ATMOSFERICA
2022_12_7250	INTERNO - NAO PROGRAMADA - MEIO AMBIENTE - ARVORE OU VEGETACAO
2022_12_7262	INTERNO - NAO PROGRAMADA - MEIO AMBIENTE - DESCARGA ATMOSFERICA
2022_12_7271	INTERNO - NAO PROGRAMADA - MEIO AMBIENTE - DESCARGA ATMOSFERICA
2022_12_7285	INTERNO - NAO PROGRAMADA - MEIO AMBIENTE - ARVORE OU VEGETACAO
2022_12_7295	INTERNO - NAO PROGRAMADA - MEIO AMBIENTE - DESCARGA ATMOSFERICA
2022_12_7312	INTERNO - NAO PROGRAMADA - MEIO AMBIENTE - DESCARGA ATMOSFERICA
2022_12_7331	INTERNO - NAO PROGRAMADA - MEIO AMBIENTE - DESCARGA ATMOSFERICA
2022_12_7357	INTERNO - NAO PROGRAMADA - MEIO AMBIENTE - DESCARGA ATMOSFERICA
2022_12_7358	INTERNO - NAO PROGRAMADA - MEIO AMBIENTE - ARVORE OU VEGETACAO
2022_12_7385	INTERNO - NAO PROGRAMADA - MEIO AMBIENTE - ARVORE OU VEGETACAO
2022_12_7401	INTERNO - NAO PROGRAMADA - MEIO AMBIENTE - VENTO
2022_12_7433	INTERNO - NAO PROGRAMADA - MEIO AMBIENTE - DESCARGA ATMOSFERICA
2022_12_7448	INTERNO - NAO PROGRAMADA - MEIO AMBIENTE - DESCARGA ATMOSFERICA
2022_12_7461	INTERNO - NAO PROGRAMADA - MEIO AMBIENTE - ARVORE OU VEGETACAO
2022_12_7469	INTERNO - NAO PROGRAMADA - MEIO AMBIENTE - DESCARGA ATMOSFERICA
2022_12_7483	INTERNO - NAO PROGRAMADA - MEIO AMBIENTE - DESCARGA ATMOSFERICA
2022_12_7516	INTERNO - NAO PROGRAMADA - MEIO AMBIENTE - DESCARGA ATMOSFERICA

2022_12_7522	INTERNO - NAO PROGRAMADA - MEIO AMBIENTE - DESCARGA ATMOSFERICA
2022_12_7541	INTERNO - NAO PROGRAMADA - MEIO AMBIENTE - ARVORE OU VEGETACAO
2022_12_7564	INTERNO - NAO PROGRAMADA - MEIO AMBIENTE - DESCARGA ATMOSFERICA
2022_12_7590	INTERNO - NAO PROGRAMADA - MEIO AMBIENTE - DESCARGA ATMOSFERICA
2022_12_7600	INTERNO - NAO PROGRAMADA - MEIO AMBIENTE - ARVORE OU VEGETACAO
2022_12_7623	INTERNO - NAO PROGRAMADA - MEIO AMBIENTE - ARVORE OU VEGETACAO
2022_12_7624	INTERNO - NAO PROGRAMADA - MEIO AMBIENTE - VENTO
2022_12_7632	INTERNO - NAO PROGRAMADA - MEIO AMBIENTE - ARVORE OU VEGETACAO
2022_12_7638	INTERNO - NAO PROGRAMADA - MEIO AMBIENTE - ARVORE OU VEGETACAO
2022_12_7643	INTERNO - NAO PROGRAMADA - MEIO AMBIENTE - DESCARGA ATMOSFERICA
2022_12_7665	INTERNO - NAO PROGRAMADA - MEIO AMBIENTE - ARVORE OU VEGETACAO
2022_12_7676	INTERNO - NAO PROGRAMADA - MEIO AMBIENTE - DESCARGA ATMOSFERICA
2022_12_7694	INTERNO - NAO PROGRAMADA - MEIO AMBIENTE - ARVORE OU VEGETACAO
2022_12_7712	INTERNO - NAO PROGRAMADA - MEIO AMBIENTE - ARVORE OU VEGETACAO
2022_12_7725	INTERNO - NAO PROGRAMADA - MEIO AMBIENTE - DESCARGA ATMOSFERICA
2022_12_7743	INTERNO - NAO PROGRAMADA - MEIO AMBIENTE - ARVORE OU VEGETACAO
2022_12_7747	INTERNO - NAO PROGRAMADA - MEIO AMBIENTE - DESCARGA ATMOSFERICA
2022_12_7766	INTERNO - NAO PROGRAMADA - MEIO AMBIENTE - DESCARGA ATMOSFERICA
2022_12_7786	INTERNO - NAO PROGRAMADA - MEIO AMBIENTE - ARVORE OU VEGETACAO
2022_12_7787	INTERNO - NAO PROGRAMADA - MEIO AMBIENTE - DESCARGA ATMOSFERICA
2022_12_7792	INTERNO - NAO PROGRAMADA - MEIO AMBIENTE - DESCARGA ATMOSFERICA
2022_12_7815	INTERNO - NAO PROGRAMADA - MEIO AMBIENTE - ARVORE OU VEGETACAO
2022_12_7832	INTERNO - NAO PROGRAMADA - MEIO AMBIENTE - DESCARGA ATMOSFERICA
2022_12_7852	INTERNO - NAO PROGRAMADA - MEIO AMBIENTE - VENTO
2022_12_7877	INTERNO - NAO PROGRAMADA - MEIO AMBIENTE - VENTO
2022_12_7884	INTERNO - NAO PROGRAMADA - MEIO AMBIENTE - ARVORE OU VEGETACAO
2022_12_7890	INTERNO - NAO PROGRAMADA - MEIO AMBIENTE - ARVORE OU VEGETACAO
2022_12_7895	INTERNO - NAO PROGRAMADA - MEIO AMBIENTE - VENTO
2022_12_7928	INTERNO - NAO PROGRAMADA - MEIO AMBIENTE - DESCARGA ATMOSFERICA
2022_12_7954	INTERNO - NAO PROGRAMADA - MEIO AMBIENTE - ARVORE OU VEGETACAO
2022_12_7981	INTERNO - NAO PROGRAMADA - MEIO AMBIENTE - DESCARGA ATMOSFERICA
2022_12_8035	INTERNO - NAO PROGRAMADA - MEIO AMBIENTE - ARVORE OU VEGETACAO
2022_12_8047	INTERNO - NAO PROGRAMADA - MEIO AMBIENTE - ARVORE OU VEGETACAO
2022_12_8081	INTERNO - NAO PROGRAMADA - MEIO AMBIENTE - ARVORE OU VEGETACAO
2022_12_8084	INTERNO - NAO PROGRAMADA - MEIO AMBIENTE - DESCARGA ATMOSFERICA
2022_12_8090	INTERNO - NAO PROGRAMADA - MEIO AMBIENTE - DESCARGA ATMOSFERICA
2022_12_8099	INTERNO - NAO PROGRAMADA - MEIO AMBIENTE - DESCARGA ATMOSFERICA
2022_12_8106	INTERNO - NAO PROGRAMADA - MEIO AMBIENTE - VENTO
2022_12_8110	INTERNO - NAO PROGRAMADA - MEIO AMBIENTE - INUNDACAO
2022_12_8111	INTERNO - NAO PROGRAMADA - MEIO AMBIENTE - ARVORE OU VEGETACAO
2022_12_8113	INTERNO - NAO PROGRAMADA - MEIO AMBIENTE - ARVORE OU VEGETACAO

2022_12_8116	INTERNO - NAO PROGRAMADA - MEIO AMBIENTE - ARVORE OU VEGETACAO
2022_12_8121	INTERNO - NAO PROGRAMADA - MEIO AMBIENTE - DESCARGA ATMOSFERICA
2022_12_8198	INTERNO - NAO PROGRAMADA - MEIO AMBIENTE - ARVORE OU VEGETACAO
2022_12_8203	INTERNO - NAO PROGRAMADA - MEIO AMBIENTE - DESCARGA ATMOSFERICA
2022_12_8246	INTERNO - NAO PROGRAMADA - MEIO AMBIENTE - DESCARGA ATMOSFERICA
2022_12_8310	INTERNO - NAO PROGRAMADA - MEIO AMBIENTE - DESCARGA ATMOSFERICA
2022_12_8339	INTERNO - NAO PROGRAMADA - MEIO AMBIENTE - DESCARGA ATMOSFERICA
2022_12_8351	INTERNO - NAO PROGRAMADA - MEIO AMBIENTE - ARVORE OU VEGETACAO
2022_12_8402	INTERNO - NAO PROGRAMADA - MEIO AMBIENTE - DESCARGA ATMOSFERICA
2022_12_8430	INTERNO - NAO PROGRAMADA - MEIO AMBIENTE - DESCARGA ATMOSFERICA
2022_12_8460	INTERNO - NAO PROGRAMADA - MEIO AMBIENTE - DESCARGA ATMOSFERICA
2022_12_8465	INTERNO - NAO PROGRAMADA - MEIO AMBIENTE - DESCARGA ATMOSFERICA
2022_12_8469	INTERNO - NAO PROGRAMADA - MEIO AMBIENTE - DESCARGA ATMOSFERICA
2022_12_8485	INTERNO - NAO PROGRAMADA - MEIO AMBIENTE - VENTO
2022_12_8524	INTERNO - NAO PROGRAMADA - MEIO AMBIENTE - DESCARGA ATMOSFERICA
2022_12_8547	INTERNO - NAO PROGRAMADA - MEIO AMBIENTE - DESCARGA ATMOSFERICA
2022_12_8549	INTERNO - NAO PROGRAMADA - MEIO AMBIENTE - DESCARGA ATMOSFERICA
2022_12_8561	INTERNO - NAO PROGRAMADA - MEIO AMBIENTE - ARVORE OU VEGETACAO
2022_12_8568	INTERNO - NAO PROGRAMADA - MEIO AMBIENTE - ARVORE OU VEGETACAO
2022_12_8578	INTERNO - NAO PROGRAMADA - MEIO AMBIENTE - DESCARGA ATMOSFERICA
2022_12_8599	INTERNO - NAO PROGRAMADA - MEIO AMBIENTE - ARVORE OU VEGETACAO
2022_12_8604	INTERNO - NAO PROGRAMADA - MEIO AMBIENTE - ARVORE OU VEGETACAO
2022_12_8614	INTERNO - NAO PROGRAMADA - MEIO AMBIENTE - DESCARGA ATMOSFERICA
2022_12_8619	INTERNO - NAO PROGRAMADA - MEIO AMBIENTE - DESCARGA ATMOSFERICA
2022_12_8632	INTERNO - NAO PROGRAMADA - MEIO AMBIENTE - DESCARGA ATMOSFERICA
2022_12_8633	INTERNO - NAO PROGRAMADA - MEIO AMBIENTE - ARVORE OU VEGETACAO
2022_12_8638	INTERNO - NAO PROGRAMADA - MEIO AMBIENTE - ARVORE OU VEGETACAO
2022_12_8666	INTERNO - NAO PROGRAMADA - MEIO AMBIENTE - ARVORE OU VEGETACAO
2022_12_8698	INTERNO - NAO PROGRAMADA - MEIO AMBIENTE - DESCARGA ATMOSFERICA
2022_12_8705	INTERNO - NAO PROGRAMADA - MEIO AMBIENTE - VENTO
2022_12_8711	INTERNO - NAO PROGRAMADA - MEIO AMBIENTE - ARVORE OU VEGETACAO
2022_12_8728	INTERNO - NAO PROGRAMADA - MEIO AMBIENTE - DESCARGA ATMOSFERICA
2022_12_8729	INTERNO - NAO PROGRAMADA - MEIO AMBIENTE - DESCARGA ATMOSFERICA
2022_12_8730	INTERNO - NAO PROGRAMADA - MEIO AMBIENTE - DESCARGA ATMOSFERICA
2022_12_8749	INTERNO - NAO PROGRAMADA - MEIO AMBIENTE - VENTO
2022_12_8777	INTERNO - NAO PROGRAMADA - MEIO AMBIENTE - ARVORE OU VEGETACAO
2022_12_8786	INTERNO - NAO PROGRAMADA - MEIO AMBIENTE - INUNDACAO
2022_12_8789	INTERNO - NAO PROGRAMADA - MEIO AMBIENTE - ARVORE OU VEGETACAO
2022_12_8793	INTERNO - NAO PROGRAMADA - MEIO AMBIENTE - INUNDACAO
2022_12_8799	INTERNO - NAO PROGRAMADA - MEIO AMBIENTE - DESCARGA ATMOSFERICA
2022_12_8830	INTERNO - NAO PROGRAMADA - MEIO AMBIENTE - DESCARGA ATMOSFERICA

2022_12_8844	INTERNO - NAO PROGRAMADA - MEIO AMBIENTE - DESCARGA ATMOSFERICA
2022_12_8880	INTERNO - NAO PROGRAMADA - MEIO AMBIENTE - ARVORE OU VEGETACAO
2022_12_8920	INTERNO - NAO PROGRAMADA - MEIO AMBIENTE - VENTO
2022_12_8922	INTERNO - NAO PROGRAMADA - MEIO AMBIENTE - DESCARGA ATMOSFERICA
2022_12_8927	INTERNO - NAO PROGRAMADA - MEIO AMBIENTE - ARVORE OU VEGETACAO
2022_12_8945	INTERNO - NAO PROGRAMADA - MEIO AMBIENTE - ARVORE OU VEGETACAO
2022_12_8972	INTERNO - NAO PROGRAMADA - MEIO AMBIENTE - VENTO
2022_12_8979	INTERNO - NAO PROGRAMADA - MEIO AMBIENTE - DESCARGA ATMOSFERICA
2022_12_8992	INTERNO - NAO PROGRAMADA - MEIO AMBIENTE - DESCARGA ATMOSFERICA
2022_12_9015	INTERNO - NAO PROGRAMADA - MEIO AMBIENTE - DESCARGA ATMOSFERICA
2022_12_9018	INTERNO - NAO PROGRAMADA - MEIO AMBIENTE - DESCARGA ATMOSFERICA
2022_12_9107	INTERNO - NAO PROGRAMADA - MEIO AMBIENTE - INUNDACAO
2022_12_9137	INTERNO - NAO PROGRAMADA - MEIO AMBIENTE - DESCARGA ATMOSFERICA
2022_12_9164	INTERNO - NAO PROGRAMADA - MEIO AMBIENTE - ARVORE OU VEGETACAO
2022_12_9176	INTERNO - NAO PROGRAMADA - MEIO AMBIENTE - DESCARGA ATMOSFERICA
2022_12_9190	INTERNO - NAO PROGRAMADA - MEIO AMBIENTE - VENTO
2022_12_9203	INTERNO - NAO PROGRAMADA - MEIO AMBIENTE - VENTO
2022_12_9216	INTERNO - NAO PROGRAMADA - MEIO AMBIENTE - VENTO
2022_12_9226	INTERNO - NAO PROGRAMADA - MEIO AMBIENTE - ARVORE OU VEGETACAO
2022_12_9229	INTERNO - NAO PROGRAMADA - MEIO AMBIENTE - DESCARGA ATMOSFERICA
2022_12_9250	INTERNO - NAO PROGRAMADA - MEIO AMBIENTE - DESCARGA ATMOSFERICA
2022_12_9253	INTERNO - NAO PROGRAMADA - MEIO AMBIENTE - DESCARGA ATMOSFERICA
2022_12_9335	INTERNO - NAO PROGRAMADA - MEIO AMBIENTE - DESCARGA ATMOSFERICA
2022_12_9359	INTERNO - NAO PROGRAMADA - MEIO AMBIENTE - VENTO
2022_12_9366	INTERNO - NAO PROGRAMADA - MEIO AMBIENTE - DESCARGA ATMOSFERICA
2022_12_9376	INTERNO - NAO PROGRAMADA - MEIO AMBIENTE - ARVORE OU VEGETACAO
2022_12_9453	INTERNO - NAO PROGRAMADA - MEIO AMBIENTE - ARVORE OU VEGETACAO
2022_12_9459	INTERNO - NAO PROGRAMADA - MEIO AMBIENTE - DESCARGA ATMOSFERICA
2022_12_9460	INTERNO - NAO PROGRAMADA - MEIO AMBIENTE - DESCARGA ATMOSFERICA
2022_12_9468	INTERNO - NAO PROGRAMADA - MEIO AMBIENTE - DESCARGA ATMOSFERICA
2022_12_9489	INTERNO - NAO PROGRAMADA - MEIO AMBIENTE - DESCARGA ATMOSFERICA
2022_12_9492	INTERNO - NAO PROGRAMADA - MEIO AMBIENTE - DESCARGA ATMOSFERICA
2022_12_9495	INTERNO - NAO PROGRAMADA - MEIO AMBIENTE - DESCARGA ATMOSFERICA
2022_12_9502	INTERNO - NAO PROGRAMADA - MEIO AMBIENTE - ARVORE OU VEGETACAO
2022_12_9508	INTERNO - NAO PROGRAMADA - MEIO AMBIENTE - DESCARGA ATMOSFERICA
2022_12_9510	INTERNO - NAO PROGRAMADA - MEIO AMBIENTE - DESCARGA ATMOSFERICA
2022_12_9511	INTERNO - NAO PROGRAMADA - MEIO AMBIENTE - ARVORE OU VEGETACAO
2022_12_9515	INTERNO - NAO PROGRAMADA - MEIO AMBIENTE - DESCARGA ATMOSFERICA
2022_12_9536	INTERNO - NAO PROGRAMADA - MEIO AMBIENTE - DESCARGA ATMOSFERICA
2022_12_9551	INTERNO - NAO PROGRAMADA - MEIO AMBIENTE - ARVORE OU VEGETACAO
2022_12_9552	INTERNO - NAO PROGRAMADA - MEIO AMBIENTE - DESCARGA ATMOSFERICA

2022_12_9556	INTERNO - NAO PROGRAMADA - MEIO AMBIENTE - DESCARGA ATMOSFERICA
2022_12_9560	INTERNO - NAO PROGRAMADA - MEIO AMBIENTE - DESCARGA ATMOSFERICA
2022_12_9567	INTERNO - NAO PROGRAMADA - MEIO AMBIENTE - DESCARGA ATMOSFERICA
2022_12_9572	INTERNO - NAO PROGRAMADA - MEIO AMBIENTE - DESCARGA ATMOSFERICA
2022_12_9578	INTERNO - NAO PROGRAMADA - MEIO AMBIENTE - DESCARGA ATMOSFERICA
2022_12_9581	INTERNO - NAO PROGRAMADA - MEIO AMBIENTE - DESCARGA ATMOSFERICA
2022_12_9591	INTERNO - NAO PROGRAMADA - MEIO AMBIENTE - ARVORE OU VEGETACAO
2022_12_9594	INTERNO - NAO PROGRAMADA - MEIO AMBIENTE - ARVORE OU VEGETACAO
2022_12_9596	INTERNO - NAO PROGRAMADA - MEIO AMBIENTE - DESCARGA ATMOSFERICA
2022_12_9597	INTERNO - NAO PROGRAMADA - MEIO AMBIENTE - ARVORE OU VEGETACAO
2022_12_9598	INTERNO - NAO PROGRAMADA - MEIO AMBIENTE - DESCARGA ATMOSFERICA
2022_12_9606	INTERNO - NAO PROGRAMADA - MEIO AMBIENTE - ARVORE OU VEGETACAO
2022_12_9607	INTERNO - NAO PROGRAMADA - MEIO AMBIENTE - ARVORE OU VEGETACAO
2022_12_9612	INTERNO - NAO PROGRAMADA - MEIO AMBIENTE - DESCARGA ATMOSFERICA
2022_12_9614	INTERNO - NAO PROGRAMADA - MEIO AMBIENTE - DESCARGA ATMOSFERICA
2022_12_9625	INTERNO - NAO PROGRAMADA - MEIO AMBIENTE - DESCARGA ATMOSFERICA
2022_12_9638	INTERNO - NAO PROGRAMADA - MEIO AMBIENTE - DESCARGA ATMOSFERICA
2022_12_9669	INTERNO - NAO PROGRAMADA - MEIO AMBIENTE - VENTO
2022_12_9674	INTERNO - NAO PROGRAMADA - MEIO AMBIENTE - ARVORE OU VEGETACAO
2022_12_9680	INTERNO - NAO PROGRAMADA - MEIO AMBIENTE - DESCARGA ATMOSFERICA
2022_12_9688	INTERNO - NAO PROGRAMADA - MEIO AMBIENTE - DESCARGA ATMOSFERICA
2022_12_9690	INTERNO - NAO PROGRAMADA - MEIO AMBIENTE - DESCARGA ATMOSFERICA
2022_12_9693	INTERNO - NAO PROGRAMADA - MEIO AMBIENTE - DESCARGA ATMOSFERICA
2022_12_9700	INTERNO - NAO PROGRAMADA - MEIO AMBIENTE - DESCARGA ATMOSFERICA
2022_12_9704	INTERNO - NAO PROGRAMADA - MEIO AMBIENTE - DESCARGA ATMOSFERICA
2022_12_9705	INTERNO - NAO PROGRAMADA - MEIO AMBIENTE - DESCARGA ATMOSFERICA
2022_12_9712	INTERNO - NAO PROGRAMADA - MEIO AMBIENTE - ARVORE OU VEGETACAO
2022_12_9730	INTERNO - NAO PROGRAMADA - MEIO AMBIENTE - ARVORE OU VEGETACAO
2022_12_9741	INTERNO - NAO PROGRAMADA - MEIO AMBIENTE - ARVORE OU VEGETACAO
2022_12_9790	INTERNO - NAO PROGRAMADA - MEIO AMBIENTE - DESCARGA ATMOSFERICA
2022_12_9794	INTERNO - NAO PROGRAMADA - MEIO AMBIENTE - ARVORE OU VEGETACAO
2022_12_9805	INTERNO - NAO PROGRAMADA - MEIO AMBIENTE - ARVORE OU VEGETACAO
2022_12_9840	INTERNO - NAO PROGRAMADA - MEIO AMBIENTE - ARVORE OU VEGETACAO
2022_12_9848	INTERNO - NAO PROGRAMADA - MEIO AMBIENTE - DESCARGA ATMOSFERICA
2022_12_9856	INTERNO - NAO PROGRAMADA - MEIO AMBIENTE - DESCARGA ATMOSFERICA
2022_12_9857	INTERNO - NAO PROGRAMADA - MEIO AMBIENTE - VENTO
2022_12_9861	INTERNO - NAO PROGRAMADA - MEIO AMBIENTE - DESCARGA ATMOSFERICA
2022_12_9864	INTERNO - NAO PROGRAMADA - MEIO AMBIENTE - DESCARGA ATMOSFERICA
2022_12_9877	INTERNO - NAO PROGRAMADA - MEIO AMBIENTE - DESCARGA ATMOSFERICA
2022_12_9883	INTERNO - NAO PROGRAMADA - MEIO AMBIENTE - ARVORE OU VEGETACAO
2022_12_9895	INTERNO - NAO PROGRAMADA - MEIO AMBIENTE - DESCARGA ATMOSFERICA



2022_12_9901	INTERNO - NAO PROGRAMADA - MEIO AMBIENTE - DESCARGA ATMOSFERICA
2022_12_9923	INTERNO - NAO PROGRAMADA - MEIO AMBIENTE - DESCARGA ATMOSFERICA
2022_12_9934	INTERNO - NAO PROGRAMADA - MEIO AMBIENTE - DESCARGA ATMOSFERICA
2022_12_9936	INTERNO - NAO PROGRAMADA - MEIO AMBIENTE - DESCARGA ATMOSFERICA
2022_12_9941	INTERNO - NAO PROGRAMADA - MEIO AMBIENTE - DESCARGA ATMOSFERICA
2022_12_9963	INTERNO - NAO PROGRAMADA - MEIO AMBIENTE - DESCARGA ATMOSFERICA
2022_12_9980	INTERNO - NAO PROGRAMADA - MEIO AMBIENTE - ARVORE OU VEGETACAO
2022_12_9990	INTERNO - NAO PROGRAMADA - MEIO AMBIENTE - DESCARGA ATMOSFERICA
2022_12_9992	INTERNO - NAO PROGRAMADA - MEIO AMBIENTE - DESCARGA ATMOSFERICA
2022_12_9998	INTERNO - NAO PROGRAMADA - MEIO AMBIENTE - ARVORE OU VEGETACAO
2022_12_10021	INTERNO - NAO PROGRAMADA - MEIO AMBIENTE - DESCARGA ATMOSFERICA
2022_12_10038	INTERNO - NAO PROGRAMADA - MEIO AMBIENTE - DESCARGA ATMOSFERICA
2022_12_10046	INTERNO - NAO PROGRAMADA - MEIO AMBIENTE - ARVORE OU VEGETACAO
2022_12_10054	INTERNO - NAO PROGRAMADA - MEIO AMBIENTE - ARVORE OU VEGETACAO
2022_12_10058	INTERNO - NAO PROGRAMADA - MEIO AMBIENTE - DESCARGA ATMOSFERICA
2022_12_10083	INTERNO - NAO PROGRAMADA - MEIO AMBIENTE - ARVORE OU VEGETACAO
2022_12_10097	INTERNO - NAO PROGRAMADA - MEIO AMBIENTE - DESCARGA ATMOSFERICA
2022_12_10114	INTERNO - NAO PROGRAMADA - MEIO AMBIENTE - ARVORE OU VEGETACAO
2022_12_10135	INTERNO - NAO PROGRAMADA - MEIO AMBIENTE - DESCARGA ATMOSFERICA
2022_12_10163	INTERNO - NAO PROGRAMADA - MEIO AMBIENTE - DESCARGA ATMOSFERICA
2022_12_10166	INTERNO - NAO PROGRAMADA - MEIO AMBIENTE - DESCARGA ATMOSFERICA
2022_12_10168	INTERNO - NAO PROGRAMADA - MEIO AMBIENTE - DESCARGA ATMOSFERICA
2022_12_10197	INTERNO - NAO PROGRAMADA - MEIO AMBIENTE - DESCARGA ATMOSFERICA
2022_12_10205	INTERNO - NAO PROGRAMADA - MEIO AMBIENTE - DESCARGA ATMOSFERICA
2022_12_10217	INTERNO - NAO PROGRAMADA - MEIO AMBIENTE - DESCARGA ATMOSFERICA
2022_12_10244	INTERNO - NAO PROGRAMADA - MEIO AMBIENTE - ARVORE OU VEGETACAO
2022_12_10250	INTERNO - NAO PROGRAMADA - MEIO AMBIENTE - DESCARGA ATMOSFERICA
2022_12_10270	INTERNO - NAO PROGRAMADA - MEIO AMBIENTE - DESCARGA ATMOSFERICA
2022_12_10282	INTERNO - NAO PROGRAMADA - MEIO AMBIENTE - DESCARGA ATMOSFERICA
2022_12_10351	INTERNO - NAO PROGRAMADA - MEIO AMBIENTE - DESCARGA ATMOSFERICA
2022_12_10352	INTERNO - NAO PROGRAMADA - MEIO AMBIENTE - DESCARGA ATMOSFERICA
2022_12_10378	INTERNO - NAO PROGRAMADA - MEIO AMBIENTE - VENTO
2022_12_10393	INTERNO - NAO PROGRAMADA - MEIO AMBIENTE - VENTO
2022_12_10396	INTERNO - NAO PROGRAMADA - MEIO AMBIENTE - DESCARGA ATMOSFERICA
2022_12_10398	INTERNO - NAO PROGRAMADA - MEIO AMBIENTE - DESCARGA ATMOSFERICA
2022_12_10404	INTERNO - NAO PROGRAMADA - MEIO AMBIENTE - DESCARGA ATMOSFERICA
2022_12_10437	INTERNO - NAO PROGRAMADA - MEIO AMBIENTE - ARVORE OU VEGETACAO
2022_12_10459	INTERNO - NAO PROGRAMADA - MEIO AMBIENTE - DESCARGA ATMOSFERICA
2022_12_10465	INTERNO - NAO PROGRAMADA - MEIO AMBIENTE - DESCARGA ATMOSFERICA
2022_12_10475	INTERNO - NAO PROGRAMADA - MEIO AMBIENTE - ARVORE OU VEGETACAO
2022_12_10477	INTERNO - NAO PROGRAMADA - MEIO AMBIENTE - DESCARGA ATMOSFERICA

2022_12_10491	INTERNO - NAO PROGRAMADA - MEIO AMBIENTE - ARVORE OU VEGETACAO
2022_12_10510	INTERNO - NAO PROGRAMADA - MEIO AMBIENTE - DESCARGA ATMOSFERICA
2022_12_10511	INTERNO - NAO PROGRAMADA - MEIO AMBIENTE - DESCARGA ATMOSFERICA
2022_12_10513	INTERNO - NAO PROGRAMADA - MEIO AMBIENTE - DESCARGA ATMOSFERICA
2022_12_10519	INTERNO - NAO PROGRAMADA - MEIO AMBIENTE - ARVORE OU VEGETACAO
2022_12_10522	INTERNO - NAO PROGRAMADA - MEIO AMBIENTE - DESCARGA ATMOSFERICA
2022_12_10551	INTERNO - NAO PROGRAMADA - MEIO AMBIENTE - ARVORE OU VEGETACAO
2022_12_10559	INTERNO - NAO PROGRAMADA - MEIO AMBIENTE - DESCARGA ATMOSFERICA
2022_12_10572	INTERNO - NAO PROGRAMADA - MEIO AMBIENTE - INUNDACAO
2022_12_10575	INTERNO - NAO PROGRAMADA - MEIO AMBIENTE - DESCARGA ATMOSFERICA
2022_12_10576	INTERNO - NAO PROGRAMADA - MEIO AMBIENTE - ARVORE OU VEGETACAO
2022_12_10602	INTERNO - NAO PROGRAMADA - MEIO AMBIENTE - VENTO
2022_12_10605	INTERNO - NAO PROGRAMADA - MEIO AMBIENTE - DESCARGA ATMOSFERICA
2022_12_10610	INTERNO - NAO PROGRAMADA - MEIO AMBIENTE - DESCARGA ATMOSFERICA
2022_12_10627	INTERNO - NAO PROGRAMADA - MEIO AMBIENTE - ARVORE OU VEGETACAO
2022_12_10649	INTERNO - NAO PROGRAMADA - MEIO AMBIENTE - DESCARGA ATMOSFERICA
2022_12_10660	INTERNO - NAO PROGRAMADA - MEIO AMBIENTE - DESCARGA ATMOSFERICA
2022_12_10685	INTERNO - NAO PROGRAMADA - MEIO AMBIENTE - ARVORE OU VEGETACAO
2022_12_10699	INTERNO - NAO PROGRAMADA - MEIO AMBIENTE - ARVORE OU VEGETACAO
2022_12_10763	INTERNO - NAO PROGRAMADA - MEIO AMBIENTE - ARVORE OU VEGETACAO
2022_12_10765	INTERNO - NAO PROGRAMADA - MEIO AMBIENTE - DESCARGA ATMOSFERICA
2022_12_10780	INTERNO - NAO PROGRAMADA - MEIO AMBIENTE - DESCARGA ATMOSFERICA
2022_12_10782	INTERNO - NAO PROGRAMADA - MEIO AMBIENTE - DESCARGA ATMOSFERICA
2022_12_10799	INTERNO - NAO PROGRAMADA - MEIO AMBIENTE - DESCARGA ATMOSFERICA
2022_12_10824	INTERNO - NAO PROGRAMADA - MEIO AMBIENTE - ARVORE OU VEGETACAO
2022_12_10837	INTERNO - NAO PROGRAMADA - MEIO AMBIENTE - DESCARGA ATMOSFERICA
2022_12_10857	INTERNO - NAO PROGRAMADA - MEIO AMBIENTE - DESCARGA ATMOSFERICA
2022_12_10876	INTERNO - NAO PROGRAMADA - MEIO AMBIENTE - DESCARGA ATMOSFERICA
2022_12_10892	INTERNO - NAO PROGRAMADA - MEIO AMBIENTE - ARVORE OU VEGETACAO
2022_12_10893	INTERNO - NAO PROGRAMADA - MEIO AMBIENTE - DESCARGA ATMOSFERICA
2022_12_10899	INTERNO - NAO PROGRAMADA - MEIO AMBIENTE - DESCARGA ATMOSFERICA
2022_12_10915	INTERNO - NAO PROGRAMADA - MEIO AMBIENTE - DESCARGA ATMOSFERICA
2022_12_10934	INTERNO - NAO PROGRAMADA - MEIO AMBIENTE - DESCARGA ATMOSFERICA
2022_12_10946	INTERNO - NAO PROGRAMADA - MEIO AMBIENTE - DESCARGA ATMOSFERICA
2022_12_10962	INTERNO - NAO PROGRAMADA - MEIO AMBIENTE - DESCARGA ATMOSFERICA
2022_12_10964	INTERNO - NAO PROGRAMADA - MEIO AMBIENTE - VENTO
2022_12_11008	INTERNO - NAO PROGRAMADA - MEIO AMBIENTE - ARVORE OU VEGETACAO
2022_12_11015	INTERNO - NAO PROGRAMADA - MEIO AMBIENTE - ARVORE OU VEGETACAO
2022_12_11021	INTERNO - NAO PROGRAMADA - MEIO AMBIENTE - DESCARGA ATMOSFERICA
2022_12_11022	INTERNO - NAO PROGRAMADA - MEIO AMBIENTE - DESCARGA ATMOSFERICA
2022_12_11024	INTERNO - NAO PROGRAMADA - MEIO AMBIENTE - DESCARGA ATMOSFERICA

2022_12_11069	INTERNO - NAO PROGRAMADA - MEIO AMBIENTE - ARVORE OU VEGETACAO
2022_12_11075	INTERNO - NAO PROGRAMADA - MEIO AMBIENTE - DESCARGA ATMOSFERICA
2022_12_11081	INTERNO - NAO PROGRAMADA - MEIO AMBIENTE - DESCARGA ATMOSFERICA
2022_12_11107	INTERNO - NAO PROGRAMADA - MEIO AMBIENTE - ARVORE OU VEGETACAO
2022_12_11133	INTERNO - NAO PROGRAMADA - MEIO AMBIENTE - DESCARGA ATMOSFERICA
2022_12_11136	INTERNO - NAO PROGRAMADA - MEIO AMBIENTE - VENTO
2022_12_11149	INTERNO - NAO PROGRAMADA - MEIO AMBIENTE - DESCARGA ATMOSFERICA
2022_12_11164	INTERNO - NAO PROGRAMADA - MEIO AMBIENTE - ARVORE OU VEGETACAO
2022_12_11172	INTERNO - NAO PROGRAMADA - MEIO AMBIENTE - DESCARGA ATMOSFERICA
2022_12_11187	INTERNO - NAO PROGRAMADA - MEIO AMBIENTE - DESCARGA ATMOSFERICA
2022_12_11193	INTERNO - NAO PROGRAMADA - MEIO AMBIENTE - ARVORE OU VEGETACAO
2022_12_11221	INTERNO - NAO PROGRAMADA - MEIO AMBIENTE - DESCARGA ATMOSFERICA
2022_12_11229	INTERNO - NAO PROGRAMADA - MEIO AMBIENTE - DESCARGA ATMOSFERICA
2022_12_11264	INTERNO - NAO PROGRAMADA - MEIO AMBIENTE - DESCARGA ATMOSFERICA
2022_12_11272	INTERNO - NAO PROGRAMADA - MEIO AMBIENTE - DESCARGA ATMOSFERICA
2022_12_11284	INTERNO - NAO PROGRAMADA - MEIO AMBIENTE - ARVORE OU VEGETACAO
2022_12_11285	INTERNO - NAO PROGRAMADA - MEIO AMBIENTE - ARVORE OU VEGETACAO
2022_12_11317	INTERNO - NAO PROGRAMADA - MEIO AMBIENTE - DESCARGA ATMOSFERICA
2022_12_11350	INTERNO - NAO PROGRAMADA - MEIO AMBIENTE - DESCARGA ATMOSFERICA
2022_12_11363	INTERNO - NAO PROGRAMADA - MEIO AMBIENTE - ARVORE OU VEGETACAO
2022_12_11366	INTERNO - NAO PROGRAMADA - MEIO AMBIENTE - ARVORE OU VEGETACAO
2022_12_11370	INTERNO - NAO PROGRAMADA - MEIO AMBIENTE - VENTO
2022_12_11373	INTERNO - NAO PROGRAMADA - MEIO AMBIENTE - ARVORE OU VEGETACAO
2022_12_11385	INTERNO - NAO PROGRAMADA - MEIO AMBIENTE - DESCARGA ATMOSFERICA
2022_12_11396	INTERNO - NAO PROGRAMADA - MEIO AMBIENTE - ARVORE OU VEGETACAO
2022_12_11401	INTERNO - NAO PROGRAMADA - MEIO AMBIENTE - ARVORE OU VEGETACAO
2022_12_11402	INTERNO - NAO PROGRAMADA - MEIO AMBIENTE - ARVORE OU VEGETACAO
2022_12_11410	INTERNO - NAO PROGRAMADA - MEIO AMBIENTE - VENTO
2022_12_11434	INTERNO - NAO PROGRAMADA - MEIO AMBIENTE - DESCARGA ATMOSFERICA
2022_12_11459	INTERNO - NAO PROGRAMADA - MEIO AMBIENTE - DESCARGA ATMOSFERICA
2022_12_11463	INTERNO - NAO PROGRAMADA - MEIO AMBIENTE - ARVORE OU VEGETACAO
2022_12_11474	INTERNO - NAO PROGRAMADA - MEIO AMBIENTE - ARVORE OU VEGETACAO
2022_12_11477	INTERNO - NAO PROGRAMADA - MEIO AMBIENTE - ARVORE OU VEGETACAO
2022_12_11490	INTERNO - NAO PROGRAMADA - MEIO AMBIENTE - DESCARGA ATMOSFERICA
2022_12_11544	INTERNO - NAO PROGRAMADA - MEIO AMBIENTE - DESCARGA ATMOSFERICA
2022_12_11571	INTERNO - NAO PROGRAMADA - MEIO AMBIENTE - DESCARGA ATMOSFERICA
2022_12_11587	INTERNO - NAO PROGRAMADA - MEIO AMBIENTE - ARVORE OU VEGETACAO
2022_12_11614	INTERNO - NAO PROGRAMADA - MEIO AMBIENTE - VENTO
2022_12_11619	INTERNO - NAO PROGRAMADA - MEIO AMBIENTE - ARVORE OU VEGETACAO
2022_12_11641	INTERNO - NAO PROGRAMADA - MEIO AMBIENTE - DESCARGA ATMOSFERICA
2022_12_11666	INTERNO - NAO PROGRAMADA - MEIO AMBIENTE - DESCARGA ATMOSFERICA

2022_12_11683	INTERNO - NAO PROGRAMADA - MEIO AMBIENTE - DESCARGA ATMOSFERICA
2022_12_11702	INTERNO - NAO PROGRAMADA - MEIO AMBIENTE - DESCARGA ATMOSFERICA
2022_12_11703	INTERNO - NAO PROGRAMADA - MEIO AMBIENTE - ARVORE OU VEGETACAO
2022_12_11711	INTERNO - NAO PROGRAMADA - MEIO AMBIENTE - VENTO
2022_12_11722	INTERNO - NAO PROGRAMADA - MEIO AMBIENTE - DESCARGA ATMOSFERICA
2022_12_11741	INTERNO - NAO PROGRAMADA - MEIO AMBIENTE - DESCARGA ATMOSFERICA
2022_12_11753	INTERNO - NAO PROGRAMADA - MEIO AMBIENTE - DESCARGA ATMOSFERICA
2022_12_11767	INTERNO - NAO PROGRAMADA - MEIO AMBIENTE - ARVORE OU VEGETACAO
2022_12_11774	INTERNO - NAO PROGRAMADA - MEIO AMBIENTE - DESCARGA ATMOSFERICA
2022_12_11793	INTERNO - NAO PROGRAMADA - MEIO AMBIENTE - ARVORE OU VEGETACAO
2022_12_11815	INTERNO - NAO PROGRAMADA - MEIO AMBIENTE - DESCARGA ATMOSFERICA
2022_12_11817	INTERNO - NAO PROGRAMADA - MEIO AMBIENTE - DESCARGA ATMOSFERICA
2022_12_11867	INTERNO - NAO PROGRAMADA - MEIO AMBIENTE - DESCARGA ATMOSFERICA
2022_12_11894	INTERNO - NAO PROGRAMADA - MEIO AMBIENTE - ARVORE OU VEGETACAO
2022_12_11901	INTERNO - NAO PROGRAMADA - MEIO AMBIENTE - INUNDACAO
2022_12_11913	INTERNO - NAO PROGRAMADA - MEIO AMBIENTE - DESCARGA ATMOSFERICA
2022_12_11926	INTERNO - NAO PROGRAMADA - MEIO AMBIENTE - VENTO
2022_12_11927	INTERNO - NAO PROGRAMADA - MEIO AMBIENTE - DESCARGA ATMOSFERICA
2022_12_11934	INTERNO - NAO PROGRAMADA - MEIO AMBIENTE - DESCARGA ATMOSFERICA
2022_12_11940	INTERNO - NAO PROGRAMADA - MEIO AMBIENTE - ARVORE OU VEGETACAO
2022_12_11950	INTERNO - NAO PROGRAMADA - MEIO AMBIENTE - DESCARGA ATMOSFERICA
2022_12_11955	INTERNO - NAO PROGRAMADA - MEIO AMBIENTE - DESCARGA ATMOSFERICA
2022_12_11959	INTERNO - NAO PROGRAMADA - MEIO AMBIENTE - DESCARGA ATMOSFERICA
2022_12_11968	INTERNO - NAO PROGRAMADA - MEIO AMBIENTE - ARVORE OU VEGETACAO
2022_12_11981	INTERNO - NAO PROGRAMADA - MEIO AMBIENTE - DESCARGA ATMOSFERICA
2022_12_11993	INTERNO - NAO PROGRAMADA - MEIO AMBIENTE - DESCARGA ATMOSFERICA
2022_12_11999	INTERNO - NAO PROGRAMADA - MEIO AMBIENTE - DESCARGA ATMOSFERICA
2022_12_12006	INTERNO - NAO PROGRAMADA - MEIO AMBIENTE - DESCARGA ATMOSFERICA
2022_12_12014	INTERNO - NAO PROGRAMADA - MEIO AMBIENTE - ARVORE OU VEGETACAO
2022_12_12021	INTERNO - NAO PROGRAMADA - MEIO AMBIENTE - ARVORE OU VEGETACAO
2022_12_12040	INTERNO - NAO PROGRAMADA - MEIO AMBIENTE - VENTO
2022_12_12049	INTERNO - NAO PROGRAMADA - MEIO AMBIENTE - DESCARGA ATMOSFERICA
2022_12_12062	INTERNO - NAO PROGRAMADA - MEIO AMBIENTE - ARVORE OU VEGETACAO
2022_12_12071	INTERNO - NAO PROGRAMADA - MEIO AMBIENTE - VENTO
2022_12_12087	INTERNO - NAO PROGRAMADA - MEIO AMBIENTE - DESCARGA ATMOSFERICA
2022_12_12088	INTERNO - NAO PROGRAMADA - MEIO AMBIENTE - ARVORE OU VEGETACAO
2022_12_12090	INTERNO - NAO PROGRAMADA - MEIO AMBIENTE - ARVORE OU VEGETACAO
2022_12_12121	INTERNO - NAO PROGRAMADA - MEIO AMBIENTE - ARVORE OU VEGETACAO
2022_12_12124	INTERNO - NAO PROGRAMADA - MEIO AMBIENTE - VENTO
2022_12_12131	INTERNO - NAO PROGRAMADA - MEIO AMBIENTE - ARVORE OU VEGETACAO
2022_12_12145	INTERNO - NAO PROGRAMADA - MEIO AMBIENTE - VENTO

2022_12_12147	INTERNO - NAO PROGRAMADA - MEIO AMBIENTE - DESCARGA ATMOSFERICA
2022_12_12148	INTERNO - NAO PROGRAMADA - MEIO AMBIENTE - DESCARGA ATMOSFERICA
2022_12_12149	INTERNO - NAO PROGRAMADA - MEIO AMBIENTE - DESCARGA ATMOSFERICA
2022_12_12150	INTERNO - NAO PROGRAMADA - MEIO AMBIENTE - ARVORE OU VEGETACAO
2022_12_12155	INTERNO - NAO PROGRAMADA - MEIO AMBIENTE - DESCARGA ATMOSFERICA
2022_12_12184	INTERNO - NAO PROGRAMADA - MEIO AMBIENTE - DESCARGA ATMOSFERICA
2022_12_12185	INTERNO - NAO PROGRAMADA - MEIO AMBIENTE - DESCARGA ATMOSFERICA
2022_12_12188	INTERNO - NAO PROGRAMADA - MEIO AMBIENTE - ARVORE OU VEGETACAO
2022_12_12189	INTERNO - NAO PROGRAMADA - MEIO AMBIENTE - VENTO
2022_12_12221	INTERNO - NAO PROGRAMADA - MEIO AMBIENTE - DESCARGA ATMOSFERICA
2022_12_12234	INTERNO - NAO PROGRAMADA - MEIO AMBIENTE - DESCARGA ATMOSFERICA
2022_12_12293	INTERNO - NAO PROGRAMADA - MEIO AMBIENTE - ARVORE OU VEGETACAO
2022_12_12305	INTERNO - NAO PROGRAMADA - MEIO AMBIENTE - DESCARGA ATMOSFERICA
2022_12_12307	INTERNO - NAO PROGRAMADA - MEIO AMBIENTE - DESCARGA ATMOSFERICA
2022_12_12326	INTERNO - NAO PROGRAMADA - MEIO AMBIENTE - ARVORE OU VEGETACAO
2022_12_12329	INTERNO - NAO PROGRAMADA - MEIO AMBIENTE - DESCARGA ATMOSFERICA
2022_12_12342	INTERNO - NAO PROGRAMADA - MEIO AMBIENTE - DESCARGA ATMOSFERICA
2022_12_12371	INTERNO - NAO PROGRAMADA - MEIO AMBIENTE - DESCARGA ATMOSFERICA
2022_12_12402	INTERNO - NAO PROGRAMADA - MEIO AMBIENTE - DESCARGA ATMOSFERICA
2022_12_12414	INTERNO - NAO PROGRAMADA - MEIO AMBIENTE - DESCARGA ATMOSFERICA
2022_12_12436	INTERNO - NAO PROGRAMADA - MEIO AMBIENTE - ARVORE OU VEGETACAO
2022_12_12455	INTERNO - NAO PROGRAMADA - MEIO AMBIENTE - DESCARGA ATMOSFERICA
2022_12_12460	INTERNO - NAO PROGRAMADA - MEIO AMBIENTE - DESCARGA ATMOSFERICA
2022_12_12467	INTERNO - NAO PROGRAMADA - MEIO AMBIENTE - DESCARGA ATMOSFERICA
2022_12_12468	INTERNO - NAO PROGRAMADA - MEIO AMBIENTE - ARVORE OU VEGETACAO
2022_12_12475	INTERNO - NAO PROGRAMADA - MEIO AMBIENTE - DESCARGA ATMOSFERICA
2022_12_12477	INTERNO - NAO PROGRAMADA - MEIO AMBIENTE - DESCARGA ATMOSFERICA
2022_12_12480	INTERNO - NAO PROGRAMADA - MEIO AMBIENTE - DESCARGA ATMOSFERICA
2022_12_12484	INTERNO - NAO PROGRAMADA - MEIO AMBIENTE - VENTO
2022_12_12497	INTERNO - NAO PROGRAMADA - MEIO AMBIENTE - DESCARGA ATMOSFERICA
2022_12_12503	INTERNO - NAO PROGRAMADA - MEIO AMBIENTE - DESCARGA ATMOSFERICA
2022_12_12505	INTERNO - NAO PROGRAMADA - MEIO AMBIENTE - VENTO
2022_12_12510	INTERNO - NAO PROGRAMADA - MEIO AMBIENTE - DESCARGA ATMOSFERICA
2022_12_12533	INTERNO - NAO PROGRAMADA - MEIO AMBIENTE - DESCARGA ATMOSFERICA
2022_12_12534	INTERNO - NAO PROGRAMADA - MEIO AMBIENTE - DESCARGA ATMOSFERICA
2022_12_12585	INTERNO - NAO PROGRAMADA - MEIO AMBIENTE - DESCARGA ATMOSFERICA
2022_12_12607	INTERNO - NAO PROGRAMADA - MEIO AMBIENTE - DESCARGA ATMOSFERICA
2022_12_12618	INTERNO - NAO PROGRAMADA - MEIO AMBIENTE - ARVORE OU VEGETACAO
2022_12_12622	INTERNO - NAO PROGRAMADA - MEIO AMBIENTE - DESCARGA ATMOSFERICA
2022_12_12647	INTERNO - NAO PROGRAMADA - MEIO AMBIENTE - DESCARGA ATMOSFERICA
2022_12_12669	INTERNO - NAO PROGRAMADA - MEIO AMBIENTE - INUNDACAO



2022_12_12670	INTERNO - NAO PROGRAMADA - MEIO AMBIENTE - ARVORE OU VEGETACAO
2022_12_12677	INTERNO - NAO PROGRAMADA - MEIO AMBIENTE - ARVORE OU VEGETACAO
2022_12_12786	INTERNO - NAO PROGRAMADA - MEIO AMBIENTE - DESCARGA ATMOSFERICA
2022_12_12823	INTERNO - NAO PROGRAMADA - MEIO AMBIENTE - ARVORE OU VEGETACAO
2022_12_12847	INTERNO - NAO PROGRAMADA - MEIO AMBIENTE - DESCARGA ATMOSFERICA
2022_12_12857	INTERNO - NAO PROGRAMADA - MEIO AMBIENTE - DESCARGA ATMOSFERICA
2022_12_12896	INTERNO - NAO PROGRAMADA - MEIO AMBIENTE - DESCARGA ATMOSFERICA
2022_12_12903	INTERNO - NAO PROGRAMADA - MEIO AMBIENTE - DESCARGA ATMOSFERICA
2022_12_12911	INTERNO - NAO PROGRAMADA - MEIO AMBIENTE - DESCARGA ATMOSFERICA
2022_12_12933	INTERNO - NAO PROGRAMADA - MEIO AMBIENTE - DESCARGA ATMOSFERICA
2022_12_12936	INTERNO - NAO PROGRAMADA - MEIO AMBIENTE - ARVORE OU VEGETACAO
2022_12_12948	INTERNO - NAO PROGRAMADA - MEIO AMBIENTE - DESCARGA ATMOSFERICA
2022_12_12949	INTERNO - NAO PROGRAMADA - MEIO AMBIENTE - VENTO
2022_12_12950	INTERNO - NAO PROGRAMADA - MEIO AMBIENTE - ARVORE OU VEGETACAO
2022_12_12951	INTERNO - NAO PROGRAMADA - MEIO AMBIENTE - DESCARGA ATMOSFERICA
2022_12_12968	INTERNO - NAO PROGRAMADA - MEIO AMBIENTE - VENTO
2022_12_12971	INTERNO - NAO PROGRAMADA - MEIO AMBIENTE - DESCARGA ATMOSFERICA
2022_12_12972	INTERNO - NAO PROGRAMADA - MEIO AMBIENTE - DESCARGA ATMOSFERICA
2022_12_12975	INTERNO - NAO PROGRAMADA - MEIO AMBIENTE - DESCARGA ATMOSFERICA
2022_12_12976	INTERNO - NAO PROGRAMADA - MEIO AMBIENTE - VENTO
2022_12_12980	INTERNO - NAO PROGRAMADA - MEIO AMBIENTE - DESCARGA ATMOSFERICA
2022_12_12985	INTERNO - NAO PROGRAMADA - MEIO AMBIENTE - DESCARGA ATMOSFERICA
2022_12_12988	INTERNO - NAO PROGRAMADA - MEIO AMBIENTE - VENTO
2022_12_13003	INTERNO - NAO PROGRAMADA - MEIO AMBIENTE - VENTO
2022_12_13011	INTERNO - NAO PROGRAMADA - MEIO AMBIENTE - DESCARGA ATMOSFERICA
2022_12_13014	INTERNO - NAO PROGRAMADA - MEIO AMBIENTE - DESCARGA ATMOSFERICA
2022_12_13016	INTERNO - NAO PROGRAMADA - MEIO AMBIENTE - DESCARGA ATMOSFERICA
2022_12_13017	INTERNO - NAO PROGRAMADA - MEIO AMBIENTE - DESCARGA ATMOSFERICA
2022_12_13020	INTERNO - NAO PROGRAMADA - MEIO AMBIENTE - VENTO
2022_12_13027	INTERNO - NAO PROGRAMADA - MEIO AMBIENTE - DESCARGA ATMOSFERICA
2022_12_13033	INTERNO - NAO PROGRAMADA - MEIO AMBIENTE - ARVORE OU VEGETACAO
2022_12_13034	INTERNO - NAO PROGRAMADA - MEIO AMBIENTE - DESCARGA ATMOSFERICA
2022_12_13040	INTERNO - NAO PROGRAMADA - MEIO AMBIENTE - DESCARGA ATMOSFERICA
2022_12_13061	INTERNO - NAO PROGRAMADA - MEIO AMBIENTE - ARVORE OU VEGETACAO
2022_12_13072	INTERNO - NAO PROGRAMADA - MEIO AMBIENTE - DESCARGA ATMOSFERICA
2022_12_13076	INTERNO - NAO PROGRAMADA - MEIO AMBIENTE - DESCARGA ATMOSFERICA
2022_12_13079	INTERNO - NAO PROGRAMADA - MEIO AMBIENTE - DESCARGA ATMOSFERICA
2022_12_13092	INTERNO - NAO PROGRAMADA - MEIO AMBIENTE - DESCARGA ATMOSFERICA
2022_12_13099	INTERNO - NAO PROGRAMADA - MEIO AMBIENTE - DESCARGA ATMOSFERICA
2022_12_13100	INTERNO - NAO PROGRAMADA - MEIO AMBIENTE - DESCARGA ATMOSFERICA
2022_12_13101	INTERNO - NAO PROGRAMADA - MEIO AMBIENTE - VENTO

2022_12_13102	INTERNO - NAO PROGRAMADA - MEIO AMBIENTE - DESCARGA ATMOSFERICA
2022_12_13106	INTERNO - NAO PROGRAMADA - MEIO AMBIENTE - DESCARGA ATMOSFERICA
2022_12_13113	INTERNO - NAO PROGRAMADA - MEIO AMBIENTE - DESCARGA ATMOSFERICA
2022_12_13137	INTERNO - NAO PROGRAMADA - MEIO AMBIENTE - DESCARGA ATMOSFERICA
2022_12_13140	INTERNO - NAO PROGRAMADA - MEIO AMBIENTE - ARVORE OU VEGETACAO
2022_12_13147	INTERNO - NAO PROGRAMADA - MEIO AMBIENTE - ARVORE OU VEGETACAO
2022_12_13159	INTERNO - NAO PROGRAMADA - MEIO AMBIENTE - VENTO
2022_12_13160	INTERNO - NAO PROGRAMADA - MEIO AMBIENTE - DESCARGA ATMOSFERICA
2022_12_13176	INTERNO - NAO PROGRAMADA - MEIO AMBIENTE - VENTO
2022_12_13188	INTERNO - NAO PROGRAMADA - MEIO AMBIENTE - VENTO
2022_12_13190	INTERNO - NAO PROGRAMADA - MEIO AMBIENTE - ARVORE OU VEGETACAO
2022_12_13194	INTERNO - NAO PROGRAMADA - MEIO AMBIENTE - ARVORE OU VEGETACAO
2022_12_13202	INTERNO - NAO PROGRAMADA - MEIO AMBIENTE - DESCARGA ATMOSFERICA
2022_12_13204	INTERNO - NAO PROGRAMADA - MEIO AMBIENTE - DESCARGA ATMOSFERICA
2022_12_13207	INTERNO - NAO PROGRAMADA - MEIO AMBIENTE - DESCARGA ATMOSFERICA
2022_12_13211	INTERNO - NAO PROGRAMADA - MEIO AMBIENTE - DESCARGA ATMOSFERICA
2022_12_13212	INTERNO - NAO PROGRAMADA - MEIO AMBIENTE - DESCARGA ATMOSFERICA
2022_12_13217	INTERNO - NAO PROGRAMADA - MEIO AMBIENTE - DESCARGA ATMOSFERICA
2022_12_13221	INTERNO - NAO PROGRAMADA - MEIO AMBIENTE - DESCARGA ATMOSFERICA
2022_12_13232	INTERNO - NAO PROGRAMADA - MEIO AMBIENTE - ARVORE OU VEGETACAO
2022_12_13239	INTERNO - NAO PROGRAMADA - MEIO AMBIENTE - DESCARGA ATMOSFERICA
2022_12_13244	INTERNO - NAO PROGRAMADA - MEIO AMBIENTE - DESCARGA ATMOSFERICA
2022_12_13272	INTERNO - NAO PROGRAMADA - MEIO AMBIENTE - VENTO
2022_12_13278	INTERNO - NAO PROGRAMADA - MEIO AMBIENTE - DESCARGA ATMOSFERICA
2022_12_13284	INTERNO - NAO PROGRAMADA - MEIO AMBIENTE - DESCARGA ATMOSFERICA
2022_12_13291	INTERNO - NAO PROGRAMADA - MEIO AMBIENTE - DESCARGA ATMOSFERICA
2022_12_13314	INTERNO - NAO PROGRAMADA - MEIO AMBIENTE - DESCARGA ATMOSFERICA
2022_12_13323	INTERNO - NAO PROGRAMADA - MEIO AMBIENTE - ARVORE OU VEGETACAO
2022_12_13328	INTERNO - NAO PROGRAMADA - MEIO AMBIENTE - ARVORE OU VEGETACAO
2022_12_13344	INTERNO - NAO PROGRAMADA - MEIO AMBIENTE - ARVORE OU VEGETACAO
2022_12_13349	INTERNO - NAO PROGRAMADA - MEIO AMBIENTE - DESCARGA ATMOSFERICA
2022_12_13361	INTERNO - NAO PROGRAMADA - MEIO AMBIENTE - DESCARGA ATMOSFERICA
2022_12_13366	INTERNO - NAO PROGRAMADA - MEIO AMBIENTE - DESCARGA ATMOSFERICA
2022_12_13391	INTERNO - NAO PROGRAMADA - MEIO AMBIENTE - ARVORE OU VEGETACAO
2022_12_13416	INTERNO - NAO PROGRAMADA - MEIO AMBIENTE - ARVORE OU VEGETACAO
2022_12_13430	INTERNO - NAO PROGRAMADA - MEIO AMBIENTE - ARVORE OU VEGETACAO
2022_12_13457	INTERNO - NAO PROGRAMADA - MEIO AMBIENTE - DESCARGA ATMOSFERICA
2022_12_13459	INTERNO - NAO PROGRAMADA - MEIO AMBIENTE - DESCARGA ATMOSFERICA
2022_12_13474	INTERNO - NAO PROGRAMADA - MEIO AMBIENTE - DESCARGA ATMOSFERICA
2022_12_13478	INTERNO - NAO PROGRAMADA - MEIO AMBIENTE - ARVORE OU VEGETACAO
2022_12_13503	INTERNO - NAO PROGRAMADA - MEIO AMBIENTE - DESCARGA ATMOSFERICA

2022_12_13523	INTERNO - NAO PROGRAMADA - MEIO AMBIENTE - DESCARGA ATMOSFERICA
2022_12_13557	INTERNO - NAO PROGRAMADA - MEIO AMBIENTE - ARVORE OU VEGETACAO
2022_12_13627	INTERNO - NAO PROGRAMADA - MEIO AMBIENTE - DESCARGA ATMOSFERICA
2022_12_13640	INTERNO - NAO PROGRAMADA - MEIO AMBIENTE - VENTO
2022_12_13649	INTERNO - NAO PROGRAMADA - MEIO AMBIENTE - DESCARGA ATMOSFERICA
2022_12_13681	INTERNO - NAO PROGRAMADA - MEIO AMBIENTE - DESCARGA ATMOSFERICA
2022_12_13689	INTERNO - NAO PROGRAMADA - MEIO AMBIENTE - DESCARGA ATMOSFERICA
2022_12_13696	INTERNO - NAO PROGRAMADA - MEIO AMBIENTE - ARVORE OU VEGETACAO
2022_12_13707	INTERNO - NAO PROGRAMADA - MEIO AMBIENTE - DESCARGA ATMOSFERICA
2022_12_13711	INTERNO - NAO PROGRAMADA - MEIO AMBIENTE - DESCARGA ATMOSFERICA
2022_12_13728	INTERNO - NAO PROGRAMADA - MEIO AMBIENTE - ARVORE OU VEGETACAO
2022_12_13735	INTERNO - NAO PROGRAMADA - MEIO AMBIENTE - DESCARGA ATMOSFERICA
2022_12_13779	INTERNO - NAO PROGRAMADA - MEIO AMBIENTE - DESCARGA ATMOSFERICA
2022_12_13794	INTERNO - NAO PROGRAMADA - MEIO AMBIENTE - ARVORE OU VEGETACAO
2022_12_13811	INTERNO - NAO PROGRAMADA - MEIO AMBIENTE - ARVORE OU VEGETACAO
2022_12_13817	INTERNO - NAO PROGRAMADA - MEIO AMBIENTE - DESCARGA ATMOSFERICA
2022_12_13822	INTERNO - NAO PROGRAMADA - MEIO AMBIENTE - VENTO
2022_12_13828	INTERNO - NAO PROGRAMADA - MEIO AMBIENTE - ARVORE OU VEGETACAO
2022_12_13858	INTERNO - NAO PROGRAMADA - MEIO AMBIENTE - ARVORE OU VEGETACAO
2022_12_13868	INTERNO - NAO PROGRAMADA - MEIO AMBIENTE - DESCARGA ATMOSFERICA
2022_12_13874	INTERNO - NAO PROGRAMADA - MEIO AMBIENTE - VENTO
2022_12_13892	INTERNO - NAO PROGRAMADA - MEIO AMBIENTE - DESCARGA ATMOSFERICA
2022_12_13895	INTERNO - NAO PROGRAMADA - MEIO AMBIENTE - DESCARGA ATMOSFERICA
2022_12_13903	INTERNO - NAO PROGRAMADA - MEIO AMBIENTE - DESCARGA ATMOSFERICA
2022_12_13912	INTERNO - NAO PROGRAMADA - MEIO AMBIENTE - ARVORE OU VEGETACAO
2022_12_13916	INTERNO - NAO PROGRAMADA - MEIO AMBIENTE - DESCARGA ATMOSFERICA
2022_12_13930	INTERNO - NAO PROGRAMADA - MEIO AMBIENTE - DESCARGA ATMOSFERICA
2022_12_13946	INTERNO - NAO PROGRAMADA - MEIO AMBIENTE - ARVORE OU VEGETACAO
2022_12_13951	INTERNO - NAO PROGRAMADA - MEIO AMBIENTE - VENTO
2022_12_13965	INTERNO - NAO PROGRAMADA - MEIO AMBIENTE - DESCARGA ATMOSFERICA
2022_12_13973	INTERNO - NAO PROGRAMADA - MEIO AMBIENTE - DESCARGA ATMOSFERICA
2022_12_13994	INTERNO - NAO PROGRAMADA - MEIO AMBIENTE - DESCARGA ATMOSFERICA
2022_12_13996	INTERNO - NAO PROGRAMADA - MEIO AMBIENTE - DESCARGA ATMOSFERICA
2022_12_13999	INTERNO - NAO PROGRAMADA - MEIO AMBIENTE - ARVORE OU VEGETACAO
2022_12_14006	INTERNO - NAO PROGRAMADA - MEIO AMBIENTE - ARVORE OU VEGETACAO
2022_12_14015	INTERNO - NAO PROGRAMADA - MEIO AMBIENTE - DESCARGA ATMOSFERICA
2022_12_14028	INTERNO - NAO PROGRAMADA - MEIO AMBIENTE - ARVORE OU VEGETACAO
2022_12_14029	INTERNO - NAO PROGRAMADA - MEIO AMBIENTE - DESCARGA ATMOSFERICA
2022_12_14030	INTERNO - NAO PROGRAMADA - MEIO AMBIENTE - ARVORE OU VEGETACAO
2022_12_14033	INTERNO - NAO PROGRAMADA - MEIO AMBIENTE - DESCARGA ATMOSFERICA
2022_12_14039	INTERNO - NAO PROGRAMADA - MEIO AMBIENTE - ARVORE OU VEGETACAO

2022_12_14066	INTERNO - NAO PROGRAMADA - MEIO AMBIENTE - ARVORE OU VEGETACAO
2022_12_14084	INTERNO - NAO PROGRAMADA - MEIO AMBIENTE - DESCARGA ATMOSFERICA
2022_12_14097	INTERNO - NAO PROGRAMADA - MEIO AMBIENTE - DESCARGA ATMOSFERICA
2022_12_14106	INTERNO - NAO PROGRAMADA - MEIO AMBIENTE - DESCARGA ATMOSFERICA
2022_12_14107	INTERNO - NAO PROGRAMADA - MEIO AMBIENTE - DESCARGA ATMOSFERICA
2022_12_14134	INTERNO - NAO PROGRAMADA - MEIO AMBIENTE - ARVORE OU VEGETACAO
2022_12_14159	INTERNO - NAO PROGRAMADA - MEIO AMBIENTE - DESCARGA ATMOSFERICA
2022_12_14182	INTERNO - NAO PROGRAMADA - MEIO AMBIENTE - DESCARGA ATMOSFERICA
2022_12_14208	INTERNO - NAO PROGRAMADA - MEIO AMBIENTE - DESCARGA ATMOSFERICA
2022_12_14220	INTERNO - NAO PROGRAMADA - MEIO AMBIENTE - VENTO
2022_12_14229	INTERNO - NAO PROGRAMADA - MEIO AMBIENTE - DESCARGA ATMOSFERICA
2022_12_14236	INTERNO - NAO PROGRAMADA - MEIO AMBIENTE - DESCARGA ATMOSFERICA
2022_12_14242	INTERNO - NAO PROGRAMADA - MEIO AMBIENTE - DESCARGA ATMOSFERICA
2022_12_14245	INTERNO - NAO PROGRAMADA - MEIO AMBIENTE - ARVORE OU VEGETACAO
2022_12_14284	INTERNO - NAO PROGRAMADA - MEIO AMBIENTE - DESCARGA ATMOSFERICA
2022_12_14285	INTERNO - NAO PROGRAMADA - MEIO AMBIENTE - DESCARGA ATMOSFERICA
2022_12_14312	INTERNO - NAO PROGRAMADA - MEIO AMBIENTE - ARVORE OU VEGETACAO
2022_12_14319	INTERNO - NAO PROGRAMADA - MEIO AMBIENTE - ARVORE OU VEGETACAO
2022_12_14329	INTERNO - NAO PROGRAMADA - MEIO AMBIENTE - DESCARGA ATMOSFERICA
2022_12_14356	INTERNO - NAO PROGRAMADA - MEIO AMBIENTE - DESCARGA ATMOSFERICA
2022_12_14362	INTERNO - NAO PROGRAMADA - MEIO AMBIENTE - DESCARGA ATMOSFERICA
2022_12_14365	INTERNO - NAO PROGRAMADA - MEIO AMBIENTE - ARVORE OU VEGETACAO
2022_12_14367	INTERNO - NAO PROGRAMADA - MEIO AMBIENTE - DESCARGA ATMOSFERICA
2022_12_14382	INTERNO - NAO PROGRAMADA - MEIO AMBIENTE - DESCARGA ATMOSFERICA
2022_12_14392	INTERNO - NAO PROGRAMADA - MEIO AMBIENTE - ARVORE OU VEGETACAO
2022_12_14415	INTERNO - NAO PROGRAMADA - MEIO AMBIENTE - DESCARGA ATMOSFERICA
2022_12_14431	INTERNO - NAO PROGRAMADA - MEIO AMBIENTE - VENTO
2022_12_14449	INTERNO - NAO PROGRAMADA - MEIO AMBIENTE - DESCARGA ATMOSFERICA
2022_12_14460	INTERNO - NAO PROGRAMADA - MEIO AMBIENTE - ARVORE OU VEGETACAO
2022_12_14463	INTERNO - NAO PROGRAMADA - MEIO AMBIENTE - DESCARGA ATMOSFERICA
2022_12_14470	INTERNO - NAO PROGRAMADA - MEIO AMBIENTE - DESCARGA ATMOSFERICA
2022_12_14482	INTERNO - NAO PROGRAMADA - MEIO AMBIENTE - ARVORE OU VEGETACAO
2022_12_14483	INTERNO - NAO PROGRAMADA - MEIO AMBIENTE - ARVORE OU VEGETACAO
2022_12_14503	INTERNO - NAO PROGRAMADA - MEIO AMBIENTE - DESCARGA ATMOSFERICA
2022_12_14511	INTERNO - NAO PROGRAMADA - MEIO AMBIENTE - DESCARGA ATMOSFERICA
2022_12_14515	INTERNO - NAO PROGRAMADA - MEIO AMBIENTE - ARVORE OU VEGETACAO
2022_12_14522	INTERNO - NAO PROGRAMADA - MEIO AMBIENTE - DESCARGA ATMOSFERICA
2022_12_14539	INTERNO - NAO PROGRAMADA - MEIO AMBIENTE - DESCARGA ATMOSFERICA
2022_12_14560	INTERNO - NAO PROGRAMADA - MEIO AMBIENTE - DESCARGA ATMOSFERICA
2022_12_14567	INTERNO - NAO PROGRAMADA - MEIO AMBIENTE - DESCARGA ATMOSFERICA
2022_12_14572	INTERNO - NAO PROGRAMADA - MEIO AMBIENTE - DESCARGA ATMOSFERICA

2022_12_14575	INTERNO - NAO PROGRAMADA - MEIO AMBIENTE - DESCARGA ATMOSFERICA
2022_12_14576	INTERNO - NAO PROGRAMADA - MEIO AMBIENTE - DESCARGA ATMOSFERICA
2022_12_14577	INTERNO - NAO PROGRAMADA - MEIO AMBIENTE - ARVORE OU VEGETACAO
2022_12_14591	INTERNO - NAO PROGRAMADA - MEIO AMBIENTE - DESCARGA ATMOSFERICA
2022_12_14597	INTERNO - NAO PROGRAMADA - MEIO AMBIENTE - DESCARGA ATMOSFERICA
2022_12_14605	INTERNO - NAO PROGRAMADA - MEIO AMBIENTE - DESCARGA ATMOSFERICA
2022_12_14611	INTERNO - NAO PROGRAMADA - MEIO AMBIENTE - ARVORE OU VEGETACAO
2022_12_14626	INTERNO - NAO PROGRAMADA - MEIO AMBIENTE - ARVORE OU VEGETACAO
2022_12_14632	INTERNO - NAO PROGRAMADA - MEIO AMBIENTE - VENTO
2022_12_14649	INTERNO - NAO PROGRAMADA - MEIO AMBIENTE - DESCARGA ATMOSFERICA
2022_12_14650	INTERNO - NAO PROGRAMADA - MEIO AMBIENTE - ARVORE OU VEGETACAO
2022_12_14683	INTERNO - NAO PROGRAMADA - MEIO AMBIENTE - VENTO
2022_12_14697	INTERNO - NAO PROGRAMADA - MEIO AMBIENTE - DESCARGA ATMOSFERICA
2022_12_14722	INTERNO - NAO PROGRAMADA - MEIO AMBIENTE - ARVORE OU VEGETACAO
2022_12_14732	INTERNO - NAO PROGRAMADA - MEIO AMBIENTE - ARVORE OU VEGETACAO
2022_12_14733	INTERNO - NAO PROGRAMADA - MEIO AMBIENTE - ARVORE OU VEGETACAO
2022_12_14734	INTERNO - NAO PROGRAMADA - MEIO AMBIENTE - DESCARGA ATMOSFERICA
2022_12_14736	INTERNO - NAO PROGRAMADA - MEIO AMBIENTE - DESCARGA ATMOSFERICA
2022_12_14738	INTERNO - NAO PROGRAMADA - MEIO AMBIENTE - DESCARGA ATMOSFERICA
2022_12_14776	INTERNO - NAO PROGRAMADA - MEIO AMBIENTE - ARVORE OU VEGETACAO
2022_12_14806	INTERNO - NAO PROGRAMADA - MEIO AMBIENTE - DESCARGA ATMOSFERICA
2022_12_14809	INTERNO - NAO PROGRAMADA - MEIO AMBIENTE - DESCARGA ATMOSFERICA
2022_12_14814	INTERNO - NAO PROGRAMADA - MEIO AMBIENTE - ARVORE OU VEGETACAO
2022_12_14818	INTERNO - NAO PROGRAMADA - MEIO AMBIENTE - ARVORE OU VEGETACAO
2022_12_14831	INTERNO - NAO PROGRAMADA - MEIO AMBIENTE - DESCARGA ATMOSFERICA
2022_12_14835	INTERNO - NAO PROGRAMADA - MEIO AMBIENTE - DESCARGA ATMOSFERICA
2022_12_14858	INTERNO - NAO PROGRAMADA - MEIO AMBIENTE - ARVORE OU VEGETACAO
2022_12_14873	INTERNO - NAO PROGRAMADA - MEIO AMBIENTE - VENTO
2022_12_14910	INTERNO - NAO PROGRAMADA - MEIO AMBIENTE - ARVORE OU VEGETACAO
2022_12_14922	INTERNO - NAO PROGRAMADA - MEIO AMBIENTE - DESCARGA ATMOSFERICA
2022_12_14947	INTERNO - NAO PROGRAMADA - MEIO AMBIENTE - ARVORE OU VEGETACAO
2022_12_14951	INTERNO - NAO PROGRAMADA - MEIO AMBIENTE - ARVORE OU VEGETACAO
2022_12_14967	INTERNO - NAO PROGRAMADA - MEIO AMBIENTE - ARVORE OU VEGETACAO
2022_12_14970	INTERNO - NAO PROGRAMADA - MEIO AMBIENTE - DESCARGA ATMOSFERICA
2022_12_14996	INTERNO - NAO PROGRAMADA - MEIO AMBIENTE - ARVORE OU VEGETACAO
2022_12_14998	INTERNO - NAO PROGRAMADA - MEIO AMBIENTE - ARVORE OU VEGETACAO
2022_12_15027	INTERNO - NAO PROGRAMADA - MEIO AMBIENTE - ARVORE OU VEGETACAO
2022_12_15040	INTERNO - NAO PROGRAMADA - MEIO AMBIENTE - VENTO
2022_12_15053	INTERNO - NAO PROGRAMADA - MEIO AMBIENTE - DESCARGA ATMOSFERICA
2022_12_15055	INTERNO - NAO PROGRAMADA - MEIO AMBIENTE - DESCARGA ATMOSFERICA
2022_12_15056	INTERNO - NAO PROGRAMADA - MEIO AMBIENTE - ARVORE OU VEGETACAO

2022_12_15085	INTERNO - NAO PROGRAMADA - MEIO AMBIENTE - ARVORE OU VEGETACAO
2022_12_15091	INTERNO - NAO PROGRAMADA - MEIO AMBIENTE - ARVORE OU VEGETACAO
2022_12_15092	INTERNO - NAO PROGRAMADA - MEIO AMBIENTE - DESCARGA ATMOSFERICA
2022_12_15104	INTERNO - NAO PROGRAMADA - MEIO AMBIENTE - ARVORE OU VEGETACAO
2022_12_15130	INTERNO - NAO PROGRAMADA - MEIO AMBIENTE - DESCARGA ATMOSFERICA
2022_12_15137	INTERNO - NAO PROGRAMADA - MEIO AMBIENTE - ARVORE OU VEGETACAO
2022_12_15138	INTERNO - NAO PROGRAMADA - MEIO AMBIENTE - DESCARGA ATMOSFERICA
2022_12_15147	INTERNO - NAO PROGRAMADA - MEIO AMBIENTE - DESCARGA ATMOSFERICA
2022_12_15150	INTERNO - NAO PROGRAMADA - MEIO AMBIENTE - DESCARGA ATMOSFERICA
2022_12_15157	INTERNO - NAO PROGRAMADA - MEIO AMBIENTE - ARVORE OU VEGETACAO
2022_12_15158	INTERNO - NAO PROGRAMADA - MEIO AMBIENTE - DESCARGA ATMOSFERICA
2022_12_15179	INTERNO - NAO PROGRAMADA - MEIO AMBIENTE - DESCARGA ATMOSFERICA
2022_12_15208	INTERNO - NAO PROGRAMADA - MEIO AMBIENTE - ARVORE OU VEGETACAO
2022_12_15243	INTERNO - NAO PROGRAMADA - MEIO AMBIENTE - VENTO
2022_12_15251	INTERNO - NAO PROGRAMADA - MEIO AMBIENTE - DESCARGA ATMOSFERICA
2022_12_15280	INTERNO - NAO PROGRAMADA - MEIO AMBIENTE - VENTO
2022_12_15289	INTERNO - NAO PROGRAMADA - MEIO AMBIENTE - DESCARGA ATMOSFERICA
2022_12_15344	INTERNO - NAO PROGRAMADA - MEIO AMBIENTE - DESCARGA ATMOSFERICA
2022_12_15356	INTERNO - NAO PROGRAMADA - MEIO AMBIENTE - ARVORE OU VEGETACAO
2022_12_15370	INTERNO - NAO PROGRAMADA - MEIO AMBIENTE - DESCARGA ATMOSFERICA
2022_12_15377	INTERNO - NAO PROGRAMADA - MEIO AMBIENTE - ARVORE OU VEGETACAO
2022_12_15418	INTERNO - NAO PROGRAMADA - MEIO AMBIENTE - DESCARGA ATMOSFERICA
2022_12_15419	INTERNO - NAO PROGRAMADA - MEIO AMBIENTE - ARVORE OU VEGETACAO
2022_12_15425	INTERNO - NAO PROGRAMADA - MEIO AMBIENTE - DESCARGA ATMOSFERICA
2022_12_15426	INTERNO - NAO PROGRAMADA - MEIO AMBIENTE - DESCARGA ATMOSFERICA
2022_12_15440	INTERNO - NAO PROGRAMADA - MEIO AMBIENTE - DESCARGA ATMOSFERICA
2022_12_15447	INTERNO - NAO PROGRAMADA - MEIO AMBIENTE - DESCARGA ATMOSFERICA
2022_12_15470	INTERNO - NAO PROGRAMADA - MEIO AMBIENTE - ARVORE OU VEGETACAO
2022_12_15472	INTERNO - NAO PROGRAMADA - MEIO AMBIENTE - DESCARGA ATMOSFERICA
2022_12_15476	INTERNO - NAO PROGRAMADA - MEIO AMBIENTE - ARVORE OU VEGETACAO
2022_12_15513	INTERNO - NAO PROGRAMADA - MEIO AMBIENTE - ARVORE OU VEGETACAO
2022_12_15514	INTERNO - NAO PROGRAMADA - MEIO AMBIENTE - ARVORE OU VEGETACAO
2022_12_15518	INTERNO - NAO PROGRAMADA - MEIO AMBIENTE - DESCARGA ATMOSFERICA
2022_12_15532	INTERNO - NAO PROGRAMADA - MEIO AMBIENTE - ARVORE OU VEGETACAO
2022_12_15533	INTERNO - NAO PROGRAMADA - MEIO AMBIENTE - DESCARGA ATMOSFERICA
2022_12_15539	INTERNO - NAO PROGRAMADA - MEIO AMBIENTE - ARVORE OU VEGETACAO
2022_12_15541	INTERNO - NAO PROGRAMADA - MEIO AMBIENTE - ARVORE OU VEGETACAO
2022_12_15558	INTERNO - NAO PROGRAMADA - MEIO AMBIENTE - ARVORE OU VEGETACAO
2022_12_15570	INTERNO - NAO PROGRAMADA - MEIO AMBIENTE - DESCARGA ATMOSFERICA
2022_12_15579	INTERNO - NAO PROGRAMADA - MEIO AMBIENTE - ARVORE OU VEGETACAO
2022_12_15580	INTERNO - NAO PROGRAMADA - MEIO AMBIENTE - DESCARGA ATMOSFERICA



2022_12_15585	INTERNO - NAO PROGRAMADA - MEIO AMBIENTE - ARVORE OU VEGETACAO
2022_12_15595	INTERNO - NAO PROGRAMADA - MEIO AMBIENTE - DESCARGA ATMOSFERICA
2022_12_15614	INTERNO - NAO PROGRAMADA - MEIO AMBIENTE - DESCARGA ATMOSFERICA
2022_12_15632	INTERNO - NAO PROGRAMADA - MEIO AMBIENTE - DESCARGA ATMOSFERICA
2022_12_15636	INTERNO - NAO PROGRAMADA - MEIO AMBIENTE - DESCARGA ATMOSFERICA
2022_12_15642	INTERNO - NAO PROGRAMADA - MEIO AMBIENTE - ARVORE OU VEGETACAO
2022_12_15664	INTERNO - NAO PROGRAMADA - MEIO AMBIENTE - DESCARGA ATMOSFERICA
2022_12_15668	INTERNO - NAO PROGRAMADA - MEIO AMBIENTE - DESCARGA ATMOSFERICA
2022_12_15672	INTERNO - NAO PROGRAMADA - MEIO AMBIENTE - DESCARGA ATMOSFERICA
2022_12_15680	INTERNO - NAO PROGRAMADA - MEIO AMBIENTE - DESCARGA ATMOSFERICA
2022_12_15692	INTERNO - NAO PROGRAMADA - MEIO AMBIENTE - DESCARGA ATMOSFERICA
2022_12_15721	INTERNO - NAO PROGRAMADA - MEIO AMBIENTE - DESCARGA ATMOSFERICA
2022_12_15725	INTERNO - NAO PROGRAMADA - MEIO AMBIENTE - ARVORE OU VEGETACAO
2022_12_15735	INTERNO - NAO PROGRAMADA - MEIO AMBIENTE - DESCARGA ATMOSFERICA
2022_12_15748	INTERNO - NAO PROGRAMADA - MEIO AMBIENTE - DESCARGA ATMOSFERICA
2022_12_15761	INTERNO - NAO PROGRAMADA - MEIO AMBIENTE - DESCARGA ATMOSFERICA
2022_12_15776	INTERNO - NAO PROGRAMADA - MEIO AMBIENTE - DESCARGA ATMOSFERICA
2022_12_15867	INTERNO - NAO PROGRAMADA - MEIO AMBIENTE - ARVORE OU VEGETACAO
2022_12_15870	INTERNO - NAO PROGRAMADA - MEIO AMBIENTE - ARVORE OU VEGETACAO
2022_12_15874	INTERNO - NAO PROGRAMADA - MEIO AMBIENTE - DESCARGA ATMOSFERICA
2022_12_15882	INTERNO - NAO PROGRAMADA - MEIO AMBIENTE - DESCARGA ATMOSFERICA
2022_12_15884	INTERNO - NAO PROGRAMADA - MEIO AMBIENTE - ARVORE OU VEGETACAO
2022_12_15900	INTERNO - NAO PROGRAMADA - MEIO AMBIENTE - ARVORE OU VEGETACAO
2022_12_16010	INTERNO - NAO PROGRAMADA - MEIO AMBIENTE - DESCARGA ATMOSFERICA
2022_12_16042	INTERNO - NAO PROGRAMADA - MEIO AMBIENTE - DESCARGA ATMOSFERICA
2022_12_16058	INTERNO - NAO PROGRAMADA - MEIO AMBIENTE - DESCARGA ATMOSFERICA
2022_12_16105	INTERNO - NAO PROGRAMADA - MEIO AMBIENTE - DESCARGA ATMOSFERICA
2022_12_16106	INTERNO - NAO PROGRAMADA - MEIO AMBIENTE - DESCARGA ATMOSFERICA
2022_12_16113	INTERNO - NAO PROGRAMADA - MEIO AMBIENTE - ARVORE OU VEGETACAO
2022_12_16119	INTERNO - NAO PROGRAMADA - MEIO AMBIENTE - DESCARGA ATMOSFERICA
2022_12_16121	INTERNO - NAO PROGRAMADA - MEIO AMBIENTE - DESCARGA ATMOSFERICA
2022_12_16168	INTERNO - NAO PROGRAMADA - MEIO AMBIENTE - DESCARGA ATMOSFERICA
2022_12_16173	INTERNO - NAO PROGRAMADA - MEIO AMBIENTE - ARVORE OU VEGETACAO
2022_12_16177	INTERNO - NAO PROGRAMADA - MEIO AMBIENTE - DESCARGA ATMOSFERICA
2022_12_16185	INTERNO - NAO PROGRAMADA - MEIO AMBIENTE - DESCARGA ATMOSFERICA
2022_12_16242	INTERNO - NAO PROGRAMADA - MEIO AMBIENTE - DESCARGA ATMOSFERICA
2022_12_16297	INTERNO - NAO PROGRAMADA - MEIO AMBIENTE - ARVORE OU VEGETACAO
2022_12_16302	INTERNO - NAO PROGRAMADA - MEIO AMBIENTE - DESCARGA ATMOSFERICA
2022_12_16313	INTERNO - NAO PROGRAMADA - MEIO AMBIENTE - ARVORE OU VEGETACAO
2022_12_16335	INTERNO - NAO PROGRAMADA - MEIO AMBIENTE - DESCARGA ATMOSFERICA
2022_12_16354	INTERNO - NAO PROGRAMADA - MEIO AMBIENTE - DESCARGA ATMOSFERICA

2022_12_16355	INTERNO - NAO PROGRAMADA - MEIO AMBIENTE - DESCARGA ATMOSFERICA
2022_12_16373	INTERNO - NAO PROGRAMADA - MEIO AMBIENTE - ARVORE OU VEGETACAO
2022_12_16375	INTERNO - NAO PROGRAMADA - MEIO AMBIENTE - DESCARGA ATMOSFERICA
2022_12_16378	INTERNO - NAO PROGRAMADA - MEIO AMBIENTE - ARVORE OU VEGETACAO
2022_12_16381	INTERNO - NAO PROGRAMADA - MEIO AMBIENTE - VENTO
2022_12_16393	INTERNO - NAO PROGRAMADA - MEIO AMBIENTE - DESCARGA ATMOSFERICA
2022_12_16464	INTERNO - NAO PROGRAMADA - MEIO AMBIENTE - DESCARGA ATMOSFERICA
2022_12_16467	INTERNO - NAO PROGRAMADA - MEIO AMBIENTE - ARVORE OU VEGETACAO
2022_12_16468	INTERNO - NAO PROGRAMADA - MEIO AMBIENTE - DESCARGA ATMOSFERICA
2022_12_16471	INTERNO - NAO PROGRAMADA - MEIO AMBIENTE - VENTO
2022_12_16486	INTERNO - NAO PROGRAMADA - MEIO AMBIENTE - ARVORE OU VEGETACAO
2022_12_16505	INTERNO - NAO PROGRAMADA - MEIO AMBIENTE - DESCARGA ATMOSFERICA
2022_12_16506	INTERNO - NAO PROGRAMADA - MEIO AMBIENTE - ARVORE OU VEGETACAO
2022_12_16514	INTERNO - NAO PROGRAMADA - MEIO AMBIENTE - DESCARGA ATMOSFERICA
2022_12_16532	INTERNO - NAO PROGRAMADA - MEIO AMBIENTE - ARVORE OU VEGETACAO
2022_12_16604	INTERNO - NAO PROGRAMADA - MEIO AMBIENTE - ARVORE OU VEGETACAO
2022_12_16611	INTERNO - NAO PROGRAMADA - MEIO AMBIENTE - ARVORE OU VEGETACAO
2022_12_16633	INTERNO - NAO PROGRAMADA - MEIO AMBIENTE - DESCARGA ATMOSFERICA
2022_12_16649	INTERNO - NAO PROGRAMADA - MEIO AMBIENTE - DESCARGA ATMOSFERICA
2022_12_16689	INTERNO - NAO PROGRAMADA - MEIO AMBIENTE - DESCARGA ATMOSFERICA
2022_12_16724	INTERNO - NAO PROGRAMADA - MEIO AMBIENTE - DESCARGA ATMOSFERICA
2022_12_16744	INTERNO - NAO PROGRAMADA - MEIO AMBIENTE - ARVORE OU VEGETACAO
2022_12_16755	INTERNO - NAO PROGRAMADA - MEIO AMBIENTE - DESCARGA ATMOSFERICA
2022_12_16764	INTERNO - NAO PROGRAMADA - MEIO AMBIENTE - VENTO
2022_12_16765	INTERNO - NAO PROGRAMADA - MEIO AMBIENTE - ARVORE OU VEGETACAO
2022_12_16786	INTERNO - NAO PROGRAMADA - MEIO AMBIENTE - VENTO
2022_12_16800	INTERNO - NAO PROGRAMADA - MEIO AMBIENTE - DESCARGA ATMOSFERICA
2022_12_16822	INTERNO - NAO PROGRAMADA - MEIO AMBIENTE - DESCARGA ATMOSFERICA
2022_12_16827	INTERNO - NAO PROGRAMADA - MEIO AMBIENTE - DESCARGA ATMOSFERICA
2022_12_16847	INTERNO - NAO PROGRAMADA - MEIO AMBIENTE - DESCARGA ATMOSFERICA
2022_12_16853	INTERNO - NAO PROGRAMADA - MEIO AMBIENTE - DESCARGA ATMOSFERICA
2022_12_16858	INTERNO - NAO PROGRAMADA - MEIO AMBIENTE - DESCARGA ATMOSFERICA
2022_12_16893	INTERNO - NAO PROGRAMADA - MEIO AMBIENTE - DESCARGA ATMOSFERICA
2022_12_16895	INTERNO - NAO PROGRAMADA - MEIO AMBIENTE - DESCARGA ATMOSFERICA
2022_12_16904	INTERNO - NAO PROGRAMADA - MEIO AMBIENTE - DESCARGA ATMOSFERICA
2022_12_16909	INTERNO - NAO PROGRAMADA - MEIO AMBIENTE - ARVORE OU VEGETACAO
2022_12_16924	INTERNO - NAO PROGRAMADA - MEIO AMBIENTE - VENTO
2022_12_16966	INTERNO - NAO PROGRAMADA - MEIO AMBIENTE - ARVORE OU VEGETACAO
2022_12_17027	INTERNO - NAO PROGRAMADA - MEIO AMBIENTE - DESCARGA ATMOSFERICA
2022_12_17030	INTERNO - NAO PROGRAMADA - MEIO AMBIENTE - VENTO
2022_12_17066	INTERNO - NAO PROGRAMADA - MEIO AMBIENTE - DESCARGA ATMOSFERICA

2022_12_17068	INTERNO - NAO PROGRAMADA - MEIO AMBIENTE - VENTO
2022_12_17109	INTERNO - NAO PROGRAMADA - MEIO AMBIENTE - ARVORE OU VEGETACAO
2022_12_17112	INTERNO - NAO PROGRAMADA - MEIO AMBIENTE - DESCARGA ATMOSFERICA
2022_12_17122	INTERNO - NAO PROGRAMADA - MEIO AMBIENTE - ARVORE OU VEGETACAO
2022_12_17124	INTERNO - NAO PROGRAMADA - MEIO AMBIENTE - VENTO
2022_12_17126	INTERNO - NAO PROGRAMADA - MEIO AMBIENTE - DESCARGA ATMOSFERICA
2022_12_17140	INTERNO - NAO PROGRAMADA - MEIO AMBIENTE - DESCARGA ATMOSFERICA
2022_12_17143	INTERNO - NAO PROGRAMADA - MEIO AMBIENTE - DESCARGA ATMOSFERICA
2022_12_17155	INTERNO - NAO PROGRAMADA - MEIO AMBIENTE - ARVORE OU VEGETACAO
2022_12_17169	INTERNO - NAO PROGRAMADA - MEIO AMBIENTE - DESCARGA ATMOSFERICA
2022_12_17186	INTERNO - NAO PROGRAMADA - MEIO AMBIENTE - DESCARGA ATMOSFERICA
2022_12_17192	INTERNO - NAO PROGRAMADA - MEIO AMBIENTE - DESCARGA ATMOSFERICA
2022_12_17204	INTERNO - NAO PROGRAMADA - MEIO AMBIENTE - ARVORE OU VEGETACAO
2022_12_17237	INTERNO - NAO PROGRAMADA - MEIO AMBIENTE - DESCARGA ATMOSFERICA
2022_12_17239	INTERNO - NAO PROGRAMADA - MEIO AMBIENTE - DESCARGA ATMOSFERICA
2022_12_17247	INTERNO - NAO PROGRAMADA - MEIO AMBIENTE - VENTO
2022_12_17268	INTERNO - NAO PROGRAMADA - MEIO AMBIENTE - DESCARGA ATMOSFERICA
2022_12_17320	INTERNO - NAO PROGRAMADA - MEIO AMBIENTE - DESCARGA ATMOSFERICA
2022_12_17350	INTERNO - NAO PROGRAMADA - MEIO AMBIENTE - DESCARGA ATMOSFERICA
2022_12_17366	INTERNO - NAO PROGRAMADA - MEIO AMBIENTE - VENTO
2022_12_17373	INTERNO - NAO PROGRAMADA - MEIO AMBIENTE - DESCARGA ATMOSFERICA
2022_12_17388	INTERNO - NAO PROGRAMADA - MEIO AMBIENTE - DESCARGA ATMOSFERICA
2022_12_17394	INTERNO - NAO PROGRAMADA - MEIO AMBIENTE - DESCARGA ATMOSFERICA
2022_12_17399	INTERNO - NAO PROGRAMADA - MEIO AMBIENTE - DESCARGA ATMOSFERICA
2022_12_17404	INTERNO - NAO PROGRAMADA - MEIO AMBIENTE - DESCARGA ATMOSFERICA
2022_12_17421	INTERNO - NAO PROGRAMADA - MEIO AMBIENTE - ARVORE OU VEGETACAO
2022_12_17433	INTERNO - NAO PROGRAMADA - MEIO AMBIENTE - DESCARGA ATMOSFERICA
2022_12_17444	INTERNO - NAO PROGRAMADA - MEIO AMBIENTE - DESCARGA ATMOSFERICA
2022_12_17464	INTERNO - NAO PROGRAMADA - MEIO AMBIENTE - DESCARGA ATMOSFERICA
2022_12_17514	INTERNO - NAO PROGRAMADA - MEIO AMBIENTE - DESCARGA ATMOSFERICA
2022_12_17558	INTERNO - NAO PROGRAMADA - MEIO AMBIENTE - DESCARGA ATMOSFERICA
2022_12_17563	INTERNO - NAO PROGRAMADA - MEIO AMBIENTE - ARVORE OU VEGETACAO
2022_12_17577	INTERNO - NAO PROGRAMADA - MEIO AMBIENTE - ARVORE OU VEGETACAO
2022_12_17602	INTERNO - NAO PROGRAMADA - MEIO AMBIENTE - VENTO
2022_12_17603	INTERNO - NAO PROGRAMADA - MEIO AMBIENTE - DESCARGA ATMOSFERICA
2022_12_17641	INTERNO - NAO PROGRAMADA - MEIO AMBIENTE - VENTO
2022_12_17647	INTERNO - NAO PROGRAMADA - MEIO AMBIENTE - ARVORE OU VEGETACAO
2022_12_17649	INTERNO - NAO PROGRAMADA - MEIO AMBIENTE - DESCARGA ATMOSFERICA
2022_12_17658	INTERNO - NAO PROGRAMADA - MEIO AMBIENTE - DESCARGA ATMOSFERICA
2022_12_17740	INTERNO - NAO PROGRAMADA - MEIO AMBIENTE - DESCARGA ATMOSFERICA
2022_12_17780	INTERNO - NAO PROGRAMADA - MEIO AMBIENTE - DESCARGA ATMOSFERICA

2022_12_17791	INTERNO - NAO PROGRAMADA - MEIO AMBIENTE - VENTO
2022_12_17799	INTERNO - NAO PROGRAMADA - MEIO AMBIENTE - DESCARGA ATMOSFERICA
2022_12_17807	INTERNO - NAO PROGRAMADA - MEIO AMBIENTE - DESCARGA ATMOSFERICA
2022_12_17825	INTERNO - NAO PROGRAMADA - MEIO AMBIENTE - DESCARGA ATMOSFERICA
2022_12_17831	INTERNO - NAO PROGRAMADA - MEIO AMBIENTE - DESCARGA ATMOSFERICA
2022_12_17834	INTERNO - NAO PROGRAMADA - MEIO AMBIENTE - DESCARGA ATMOSFERICA
2022_12_17854	INTERNO - NAO PROGRAMADA - MEIO AMBIENTE - DESCARGA ATMOSFERICA
2022_12_17855	INTERNO - NAO PROGRAMADA - MEIO AMBIENTE - ARVORE OU VEGETACAO
2022_12_17897	INTERNO - NAO PROGRAMADA - MEIO AMBIENTE - DESCARGA ATMOSFERICA
2022_12_17911	INTERNO - NAO PROGRAMADA - MEIO AMBIENTE - ARVORE OU VEGETACAO
2022_12_17927	INTERNO - NAO PROGRAMADA - MEIO AMBIENTE - DESCARGA ATMOSFERICA
2022_12_17934	INTERNO - NAO PROGRAMADA - MEIO AMBIENTE - DESCARGA ATMOSFERICA
2022_12_17999	INTERNO - NAO PROGRAMADA - MEIO AMBIENTE - DESCARGA ATMOSFERICA
2022_12_18005	INTERNO - NAO PROGRAMADA - MEIO AMBIENTE - ARVORE OU VEGETACAO
2022_12_18009	INTERNO - NAO PROGRAMADA - MEIO AMBIENTE - DESCARGA ATMOSFERICA
2022_12_18018	INTERNO - NAO PROGRAMADA - MEIO AMBIENTE - ARVORE OU VEGETACAO
2022_12_18025	INTERNO - NAO PROGRAMADA - MEIO AMBIENTE - DESCARGA ATMOSFERICA
2022_12_18040	INTERNO - NAO PROGRAMADA - MEIO AMBIENTE - VENTO
2022_12_18041	INTERNO - NAO PROGRAMADA - MEIO AMBIENTE - ARVORE OU VEGETACAO
2022_12_18059	INTERNO - NAO PROGRAMADA - MEIO AMBIENTE - DESCARGA ATMOSFERICA
2022_12_18113	INTERNO - NAO PROGRAMADA - MEIO AMBIENTE - DESCARGA ATMOSFERICA
2022_12_18130	INTERNO - NAO PROGRAMADA - MEIO AMBIENTE - ARVORE OU VEGETACAO
2022_12_18145	INTERNO - NAO PROGRAMADA - MEIO AMBIENTE - DESCARGA ATMOSFERICA
2022_12_18153	INTERNO - NAO PROGRAMADA - MEIO AMBIENTE - DESCARGA ATMOSFERICA
2022_12_18180	INTERNO - NAO PROGRAMADA - MEIO AMBIENTE - ARVORE OU VEGETACAO
2022_12_18298	INTERNO - NAO PROGRAMADA - MEIO AMBIENTE - DESCARGA ATMOSFERICA
2022_12_18321	INTERNO - NAO PROGRAMADA - MEIO AMBIENTE - ARVORE OU VEGETACAO
2022_12_18342	INTERNO - NAO PROGRAMADA - MEIO AMBIENTE - ARVORE OU VEGETACAO
2022_12_18355	INTERNO - NAO PROGRAMADA - MEIO AMBIENTE - DESCARGA ATMOSFERICA
2022_12_18375	INTERNO - NAO PROGRAMADA - MEIO AMBIENTE - ARVORE OU VEGETACAO
2022_12_18385	INTERNO - NAO PROGRAMADA - MEIO AMBIENTE - VENTO
2022_12_18400	INTERNO - NAO PROGRAMADA - MEIO AMBIENTE - ARVORE OU VEGETACAO
2022_12_18468	INTERNO - NAO PROGRAMADA - MEIO AMBIENTE - DESCARGA ATMOSFERICA
2022_12_18515	INTERNO - NAO PROGRAMADA - MEIO AMBIENTE - INUNDACAO
2022_12_18519	INTERNO - NAO PROGRAMADA - MEIO AMBIENTE - DESCARGA ATMOSFERICA
2022_12_18534	INTERNO - NAO PROGRAMADA - MEIO AMBIENTE - DESCARGA ATMOSFERICA
2022_12_18683	INTERNO - NAO PROGRAMADA - MEIO AMBIENTE - DESCARGA ATMOSFERICA
2022_12_18733	INTERNO - NAO PROGRAMADA - MEIO AMBIENTE - VENTO
2022_11_35624	INTERNO - NAO PROGRAMADA - MEIO AMBIENTE - ARVORE OU VEGETACAO
2022_11_70570	INTERNO - NAO PROGRAMADA - MEIO AMBIENTE - DESCARGA ATMOSFERICA
2022_11_74747	INTERNO - NAO PROGRAMADA - MEIO AMBIENTE - ARVORE OU VEGETACAO

2022_11_79617	INTERNO - NAO PROGRAMADA - MEIO AMBIENTE - DESCARGA ATMOSFERICA
2022_11_82048	INTERNO - NAO PROGRAMADA - MEIO AMBIENTE - ARVORE OU VEGETACAO
2022_11_82259	INTERNO - NAO PROGRAMADA - MEIO AMBIENTE - DESCARGA ATMOSFERICA
2022_11_84441	INTERNO - NAO PROGRAMADA - MEIO AMBIENTE - DESCARGA ATMOSFERICA
2022_11_84673	INTERNO - NAO PROGRAMADA - MEIO AMBIENTE - ARVORE OU VEGETACAO
2022_11_85559	INTERNO - NAO PROGRAMADA - MEIO AMBIENTE - ARVORE OU VEGETACAO
2022_11_86561	INTERNO - NAO PROGRAMADA - MEIO AMBIENTE - VENTO
2022_11_86692	INTERNO - NAO PROGRAMADA - MEIO AMBIENTE - VENTO
2022_11_88629	INTERNO - NAO PROGRAMADA - MEIO AMBIENTE - VENTO
2022_11_89302	INTERNO - NAO PROGRAMADA - MEIO AMBIENTE - DESCARGA ATMOSFERICA
2022_11_89376	INTERNO - NAO PROGRAMADA - MEIO AMBIENTE - ARVORE OU VEGETACAO
2022_11_89812	INTERNO - NAO PROGRAMADA - MEIO AMBIENTE - DESCARGA ATMOSFERICA
2022_11_90326	INTERNO - NAO PROGRAMADA - MEIO AMBIENTE - DESCARGA ATMOSFERICA
2022_11_90788	INTERNO - NAO PROGRAMADA - MEIO AMBIENTE - ARVORE OU VEGETACAO
2022_11_90946	INTERNO - NAO PROGRAMADA - MEIO AMBIENTE - ARVORE OU VEGETACAO

## Anexo II

Relação dos equipamentos afetados:

Tabela 6 - Equipamentos

EQUIPAMENTO	TIPO DE EQUIPAMENTO
W08629	CHAVE
N89412	CHAVE
A79468	ALIMENTADOR
28403216	CONTRATO
A64812	TRANSFORMADOR
W62821	CHAVE
200532988	CONTRATO
7027443111	CONTRATO
A44152	CHAVE
7011596341	CONTRATO
224753365	CONTRATO
H13946	CHAVE
H05171	TRANSFORMADOR
Y02542	CHAVE
H09483	CHAVE
Y23170	CHAVE
H53339	CHAVE
H29900	CHAVE
224754787	CONTRATO
H21210	TRANSFORMADOR

H72645	TRANSFORMADOR
A63207	CHAVE
G15955	CHAVE
G31821	TRANSFORMADOR
W72660	TRANSFORMADOR
J05104	CHAVE
G03498	CHAVE
A75278	TRANSFORMADOR
7052650	CONTRATO
W10974	CHAVE
H64466	CHAVE
H10082	CHAVE
A24739	CHAVE
G15492	CHAVE
J20859	TRANSFORMADOR
N89621	CHAVE
A31314	CHAVE
H30617	CHAVE
J60073	TRANSFORMADOR
26998310	CONTRATO
H60629	CHAVE
7067529485	CONTRATO
H22350	TRANSFORMADOR
7056269937	CONTRATO
A36847	CHAVE
H11186	TRANSFORMADOR
H19222	CHAVE
11590705	CONTRATO
7030530858	CONTRATO
H21357	CHAVE
N37875	CHAVE
Y02090	CHAVE
7027920556	CONTRATO
A65686	CHAVE
G51963	CHAVE
G64739	CHAVE
W82608	CHAVE
213694375	CONTRATO
A28723	TRANSFORMADOR
H89879	CHAVE
7035187990	CONTRATO



7041733874	CONTRATO
A31337	CHAVE
7066655258	CONTRATO
G01190	TRANSFORMADOR
W05073	TRANSFORMADOR
A05761	CHAVE
V11953	TRANSFORMADOR
J03540	TRANSFORMADOR
A98306	TRANSFORMADOR
H81860	TRANSFORMADOR
G20501	CHAVE
544064	TRANSFORMADOR
T15944	CHAVE
7052240390	CONTRATO
J11790	TRANSFORMADOR
W62389	CHAVE
A73149	CHAVE
7068842705	CONTRATO
22790625	CONTRATO
A28927	CHAVE
H50606	CHAVE
7040733765	CONTRATO
A62470	CHAVE
10547059	CONTRATO
7057503895	CONTRATO
W72724	CHAVE
7060158490	CONTRATO
H28114	TRANSFORMADOR
A52122	CHAVE
G24613	CHAVE
H06276	TRANSFORMADOR
N11724	CHAVE
7060882899	CONTRATO
A69537	TRANSFORMADOR
A49955	CHAVE
23579847	CONTRATO
A07125	TRANSFORMADOR
A59214	CHAVE
A78809	CHAVE
H51470	TRANSFORMADOR
N09529	CHAVE

A46536	TRANSFORMADOR
7034133306	CONTRATO
N11803	CHAVE
A52179	CHAVE
A52437	CHAVE
W03467	CHAVE
Y01880	TRANSFORMADOR
T20735	CHAVE
H16386	CHAVE
7045746911	CONTRATO
24411907	CONTRATO
A12791	CHAVE
7055312146	CONTRATO
N15399	CHAVE
H73516	CHAVE
H36865	TRANSFORMADOR
7051958319	CONTRATO
J21139	TRANSFORMADOR
V10534	TRANSFORMADOR
7010988165	CONTRATO
A45237	CHAVE
A48010	CHAVE
H57560	TRANSFORMADOR
7041752534	CONTRATO
H06516	TRANSFORMADOR
7033655384	CONTRATO
G16552	CHAVE
H76935	CHAVE
229419595	CONTRATO
H10941	TRANSFORMADOR
H05318	CHAVE
7047470271	CONTRATO
N77874	CHAVE
H08901	TRANSFORMADOR
H12308	CHAVE
S00257	CHAVE
G57121	CHAVE
G06397	TRANSFORMADOR
W03235	CHAVE
J20987	TRANSFORMADOR
W87117	TRANSFORMADOR

A53708	CHAVE
7020091040	CONTRATO
21947644	CONTRATO
N56394	CHAVE
A65272	CHAVE
V10993	CHAVE
H13065	CHAVE
A43556	TRANSFORMADOR
H49066	CHAVE
A78413	CHAVE
7034859200	CONTRATO
7046471398	CONTRATO
A70284	TRANSFORMADOR
209789329	CONTRATO
A52411	CHAVE
A42071	TRANSFORMADOR
H07680	CHAVE
N36442	CHAVE
G38679	CHAVE
7051730148	CONTRATO
A73342	CHAVE
7065942830	CONTRATO
N95440	CHAVE
A71814	TRANSFORMADOR
W73058	CHAVE
W47205	CHAVE
J55754	CHAVE
N82125	CHAVE
S05385	CHAVE
A43120	CHAVE
W04240	CHAVE
217738075	CONTRATO
H05164	TRANSFORMADOR
H06813	TRANSFORMADOR
H24054	CHAVE
H43079	TRANSFORMADOR
J54387	CHAVE
Y11826	TRANSFORMADOR
A52042	CHAVE
V04473	CHAVE
J11667	CHAVE

F42552	TRANSFORMADOR
A91133	CHAVE
A76070	TRANSFORMADOR
Y08863	CHAVE
H28119	TRANSFORMADOR
H25028	TRANSFORMADOR
S05307	CHAVE
H20878	CHAVE
A46025	TRANSFORMADOR
J53876	CHAVE
10135389	CONTRATO
N54438	CHAVE
7046473277	CONTRATO
N18806	CHAVE
7058559622	CONTRATO
G19484	CHAVE
H15984	TRANSFORMADOR
7020342077	CONTRATO
A68449	CHAVE
30211430	CONTRATO
H01040	TRANSFORMADOR
H77076	CHAVE
T20538	TRANSFORMADOR
N57650	CHAVE
H89030	CHAVE
W50998	CHAVE
H94653	ALIMENTADOR
H12154	TRANSFORMADOR
200534212	CONTRATO
A20335	CHAVE
7060300741	CONTRATO
G11995	CHAVE
N17120	CHAVE
J05213	CHAVE
A45351	CHAVE
H90292	CHAVE
G54193	CHAVE
H81179	CHAVE
J09260	CHAVE
A56655	CHAVE
A48244	CHAVE

13708916	CONTRATO
N45305	CHAVE
7032741201	CONTRATO
222448174	CONTRATO
N34750	CHAVE
H64274	CHAVE
N82336	CHAVE
H17252	CHAVE
N41091	CHAVE
A37292	TRANSFORMADOR
H30133	CHAVE
N75076	CHAVE
7027979640	CONTRATO
H25717	TRANSFORMADOR
H47805	CHAVE
H02193	CHAVE
H21125	CHAVE
A66162	CHAVE
H15142	CHAVE
Y05399	CHAVE
A79037	CHAVE
7039866301	CONTRATO
A69596	CHAVE
A93390	TRANSFORMADOR
H55108	CHAVE
J08896	CHAVE
A70884	TRANSFORMADOR
H79283	CHAVE
H08018	CHAVE
H56675	CHAVE
J08881	CHAVE
7058112784	CONTRATO
J06723	CHAVE
J13779	CHAVE
228941123	CONTRATO
21142948	CONTRATO
W41477	CHAVE
A33155	TRANSFORMADOR
A35357	TRANSFORMADOR
A28970	CHAVE
N58577	CHAVE

A61395	CHAVE
18237776	CONTRATO
W57226	CHAVE
7061084732	CONTRATO
26336058	CONTRATO
A77363	CHAVE
H17083	TRANSFORMADOR
H19223	CHAVE
G25804	CHAVE
N36464	CHAVE
H19710	CHAVE
G24861	CHAVE
Y03486	TRANSFORMADOR
A62408	CHAVE
H57218	CHAVE
7065667295	CONTRATO
H14352	CHAVE
7038975026	CONTRATO
H22111	TRANSFORMADOR
A10802	CHAVE
W03669	CHAVE
A64192	CHAVE
W77414	CHAVE
A65300	CHAVE
H15976	CHAVE
W42720	TRANSFORMADOR
A10648	CHAVE
7065947522	CONTRATO
A60932	CHAVE
W56446	CHAVE
A68983	CHAVE
A32184	CHAVE
N09631	CHAVE
7045652798	CONTRATO
A77951	CHAVE
7012191205	CONTRATO
H65901	CHAVE
A63917	CHAVE
H93029	CHAVE
H23552	CHAVE
G19091	CHAVE



N72411	CHAVE
G03434	TRANSFORMADOR
W69863	CHAVE
7062468445	CONTRATO
A29406	CHAVE
G46289	CHAVE
H22711	CHAVE
H23898	TRANSFORMADOR
A30074	CHAVE
J03046	CHAVE
A29887	CHAVE
T20288	CHAVE
228959782	CONTRATO
W02186	ALIMENTADOR
G13331	CHAVE
Y24496	TRANSFORMADOR
Y19423	CHAVE
N61384	CHAVE
202583482	CONTRATO
A72707	CHAVE
J08345	CHAVE
218837395	CONTRATO
W54921	CHAVE
A79419	ALIMENTADOR
H13083	TRANSFORMADOR
A75323	CHAVE
226919074	CONTRATO
Y17301	CHAVE
H18041	CHAVE
H28903	CHAVE
A35210	CHAVE
H23102	CHAVE
N96053	CHAVE
H13318	TRANSFORMADOR
N86365	CHAVE
N47157	CHAVE
H46945	CHAVE
H91434	CHAVE
A50316	CHAVE
N01361	CHAVE
A12791	CHAVE

A26829	CHAVE
H10468	CHAVE
G60085	TRANSFORMADOR
H08526	CHAVE
J52242	TRANSFORMADOR
7071070519	CONTRATO
N96208	CHAVE
N12953	CHAVE
A41559	CHAVE
H08638	TRANSFORMADOR
H90872	TRANSFORMADOR
W07888	CHAVE
7048353821	CONTRATO
7045006764	CONTRATO
A24064	CHAVE
A45945	CHAVE
7028727571	CONTRATO
Y18520	CHAVE
W62921	CHAVE
G27970	TRANSFORMADOR
Y03901	CHAVE
12179804	CONTRATO
N91827	CHAVE
N33344	CHAVE
H92933	ALIMENTADOR
H79121	CHAVE
H46958	TRANSFORMADOR
229370561	CONTRATO
7041470946	CONTRATO
A17459	CHAVE
G09044	CHAVE
A71690	CHAVE
A71920	TRANSFORMADOR
N89412	CHAVE
G13331	CHAVE
Y25825	CHAVE
A44417	CHAVE
J05170	CHAVE
7070904947	CONTRATO
A47592	CHAVE
A54372	CHAVE

A10809	CHAVE
G23620	SUBESTACAO
J19494	CHAVE
A27536	CHAVE
30191587	CONTRATO
Y04740	CHAVE
A32832	CHAVE
7044112161	CONTRATO
Y25740	ALIMENTADOR
Y18718	CHAVE
A33289	CHAVE
A21270	CHAVE
N50627	TRANSFORMADOR
H87822	ALIMENTADOR
Y22668	CHAVE
A46149	CHAVE
7040750341	CONTRATO
A15593	TRANSFORMADOR
7004969710	CONTRATO
Y23089	CHAVE
A74671	CHAVE
7045065850	CONTRATO
G46767	CHAVE
A79447	ALIMENTADOR
A15453	CHAVE
Y17301	CHAVE
W52250	CHAVE
N41060	CHAVE
A79490	ALIMENTADOR
A63798	TRANSFORMADOR
H89018	TRANSFORMADOR
29083126	CONTRATO
Y04367	CHAVE
7056361876	CONTRATO
34616086	CONTRATO
21441686	CONTRATO
A08369	CHAVE
H90704	TRANSFORMADOR
H79260	CHAVE
N58413	CHAVE
N61283	CHAVE

N86869	CHAVE
A32182	CHAVE
W70299	CHAVE
A49406	CHAVE
H53720	CHAVE
A44689	CHAVE
H80797	CHAVE
G23931	CHAVE
N19412	CHAVE
A35210	CHAVE
7027477822	CONTRATO
Y05614	CHAVE
7047240691	CONTRATO
7056969912	CONTRATO
H36781	CHAVE
N17497	CHAVE
218295460	CONTRATO
H06106	CHAVE
A62371	CHAVE
J54769	CHAVE
7007304638	CONTRATO
229177052	CONTRATO
H25007	CHAVE
G01136	CHAVE
A63961	TRANSFORMADOR
S00300	CHAVE
A29559	CHAVE
H10390	TRANSFORMADOR
Y05421	CHAVE
A47569	CHAVE
A33581	CHAVE
G56911	CHAVE
Y05260	CHAVE
7043875404	CONTRATO
A44684	CHAVE
J63458	CHAVE
Y01875	CHAVE
H27723	CHAVE
N04202	CHAVE
H15677	CHAVE
G13981	CHAVE

H14555	CHAVE
A47379	CHAVE
A57636	TRANSFORMADOR
A27534	TRANSFORMADOR
H22793	CHAVE
J21463	TRANSFORMADOR
H67920	CHAVE
H25602	CHAVE
Y13305	TRANSFORMADOR
A49639	CHAVE
10547601	CONTRATO
J00118	ALIMENTADOR
7054503754	CONTRATO
A53007	CHAVE
H08450	TRANSFORMADOR
A41920	CHAVE
Y01626	CHAVE
H28792	TRANSFORMADOR
A23918	CHAVE
A65534	TRANSFORMADOR
G12347	TRANSFORMADOR
H94127	CHAVE
A67487	CHAVE
H05380	CHAVE
A63939	CHAVE
G02381	CHAVE
N59601	CHAVE
7066123132	CONTRATO
Y23883	CHAVE
7054618500	CONTRATO
7045297467	CONTRATO
215547981	CONTRATO
W68117	TRANSFORMADOR
W11170	CHAVE
H05102	TRANSFORMADOR
H15921	TRANSFORMADOR
W08842	CHAVE
J21109	CHAVE
A73722	CHAVE
7044600344	CONTRATO
N60656	CHAVE

Y01908	CHAVE
G16252	ALIMENTADOR
W86002	TRANSFORMADOR
H36867	TRANSFORMADOR
35025162	CONTRATO
N04073	TRANSFORMADOR
H21781	TRANSFORMADOR
A45342	TRANSFORMADOR
31395372	CONTRATO
Y03365	TRANSFORMADOR
7049740560	CONTRATO
A30400	CHAVE
A63912	CHAVE
W41477	CHAVE
7068923217	CONTRATO
H77373	CHAVE
N81276	TRANSFORMADOR
A26936	CHAVE
A79468	ALIMENTADOR
35256423	CONTRATO
10547059	CONTRATO
7045199562	CONTRATO
7062762556	CONTRATO
7051768544	CONTRATO
G28852	CHAVE
H30608	CHAVE
A65684	TRANSFORMADOR
W67908	CHAVE
T18495	CHAVE
7063215958	CONTRATO
N35009	CHAVE
7053700319	CONTRATO
230667071	CONTRATO
14899570	CONTRATO
32187579	CONTRATO
A04654	CHAVE
7018648827	CONTRATO
A99838	TRANSFORMADOR
A05383	CHAVE
H16196	TRANSFORMADOR
H12772	CHAVE



H36756	CHAVE
16884804	CONTRATO
W79826	CHAVE
N95039	TRANSFORMADOR
H21664	TRANSFORMADOR
A06166	TRANSFORMADOR
A36847	CHAVE
H15779	TRANSFORMADOR
G29106	SUBESTACAO
7055709330	CONTRATO
16726095	CONTRATO
233227056	CONTRATO
Y05368	CHAVE
A73149	CHAVE
Y22983	TRANSFORMADOR
H47231	CHAVE
7001531721	CONTRATO
Y14400	CHAVE
H32996	TRANSFORMADOR
7002836666	CONTRATO
A47757	CHAVE
A08198	CHAVE
A65577	CHAVE
G25804	CHAVE
A69001	CHAVE
A71198	CHAVE
N04286	CHAVE
A28709	CHAVE
A61443	CHAVE
214462370	CONTRATO
J00976	TRANSFORMADOR
A78673	CHAVE
N57624	TRANSFORMADOR
H48971	CHAVE
A61097	CHAVE
A66093	CHAVE
7014001420	CONTRATO
A35196	CHAVE
N54340	TRANSFORMADOR
H77898	TRANSFORMADOR
A30826	TRANSFORMADOR

N54764	CHAVE
7054921904	CONTRATO
J20810	CHAVE
A49511	CHAVE
Y20918	CHAVE
N10476	CHAVE
G16271	CHAVE
A52021	CHAVE
W81855	CHAVE
S90166	TRANSFORMADOR
H69504	CHAVE
7035883244	CONTRATO
N72208	CHAVE
W61116	CHAVE
A54649	TRANSFORMADOR
J05473	TRANSFORMADOR
A50491	CHAVE
A35559	TRANSFORMADOR
228959782	CONTRATO
N75189	CHAVE
226118098	CONTRATO
W07772	CHAVE
H70379	CHAVE
A54724	CHAVE
H70552	CHAVE
H84705	CHAVE
W11424	CHAVE
H16968	CHAVE
W80491	CHAVE
A64842	CHAVE
H23016	TRANSFORMADOR
H29134	CHAVE
H21590	CHAVE
H06945	TRANSFORMADOR
A77704	TRANSFORMADOR
W52010	CHAVE
A61385	CHAVE
A68929	CHAVE
N73399	TRANSFORMADOR
G57594	CHAVE
N49312	CHAVE

A74725	TRANSFORMADOR
N81602	CHAVE
A28729	CHAVE
H22065	TRANSFORMADOR
H54178	TRANSFORMADOR
N83452	CHAVE
A42169	CHAVE
H30851	CHAVE
N96008	TRANSFORMADOR
H06235	TRANSFORMADOR
G23795	CHAVE
25952391	CONTRATO
A45187	CHAVE
A30704	TRANSFORMADOR
G10107	CHAVE
A74524	CHAVE
N90350	CHAVE
Y10557	CHAVE
J04787	CHAVE
J50199	CHAVE
7067221286	CONTRATO
A08741	TRANSFORMADOR
H73516	CHAVE
N07417	CHAVE
G23935	TRANSFORMADOR
N56806	CHAVE
W61800	CHAVE
7056721384	CONTRATO
H56002	TRANSFORMADOR
Y20354	CHAVE
7059427231	CONTRATO
H06094	CHAVE
A33178	CHAVE
Y12361	CHAVE
N77143	TRANSFORMADOR
A47568	CHAVE
G54670	TRANSFORMADOR
A29500	TRANSFORMADOR
A36127	TRANSFORMADOR
224197209	CONTRATO
Y07196	CHAVE

N82258	CHAVE
A79468	ALIMENTADOR
A65619	CHAVE
H70267	TRANSFORMADOR
34747814	CONTRATO
H80797	CHAVE
T17528	CHAVE
A79408	ALIMENTADOR
H48835	ALIMENTADOR
H28805	CHAVE
H94127	CHAVE
H38441	CHAVE
J03271	ALIMENTADOR
J09911	CHAVE
H10257	TRANSFORMADOR
H37595	TRANSFORMADOR
A22928	CHAVE
A48959	CHAVE
7036588831	CONTRATO
11589820	CONTRATO
N75524	CHAVE
A15557	CHAVE
H25753	CHAVE
A78828	CHAVE
H21893	CHAVE
A04959	CHAVE
A28625	TRANSFORMADOR
W80491	CHAVE
10547407	CONTRATO
G37335	CHAVE
G25793	CHAVE
H70552	CHAVE
Y12726	CHAVE
A44813	CHAVE
N11416	CHAVE
A25928	CHAVE
H66670	TRANSFORMADOR
H89203	CHAVE
N50811	CHAVE
7043515777	CONTRATO
G56575	CHAVE

G19967	CHAVE
V06156	TRANSFORMADOR
Y05289	TRANSFORMADOR
Y21401	CHAVE
N92483	TRANSFORMADOR
Y10993	CHAVE
A32844	CHAVE
A35101	CHAVE
H66118	TRANSFORMADOR
7030170240	CONTRATO
A30520	CHAVE
A70585	CHAVE
H08680	TRANSFORMADOR
A70247	CHAVE
A79423	ALIMENTADOR
N08122	CHAVE
A46778	CHAVE
A72763	CHAVE
H85761	CHAVE
7034945009	CONTRATO
N50685	CHAVE
H91566	CHAVE
7048226030	CONTRATO
A23684	TRANSFORMADOR
A00246	CHAVE
A39002	CHAVE
7068669400	CONTRATO
A61123	CHAVE
G13364	CHAVE
7001072190	CONTRATO
G06184	CHAVE
A11604	CHAVE
G45759	CHAVE
A11875	CHAVE
H25405	CHAVE
A06391	CHAVE
29545278	CONTRATO
7051718660	CONTRATO
Y07483	CHAVE
A52047	CHAVE
A72029	CHAVE

W41659	CHAVE
H77718	CHAVE
H15635	TRANSFORMADOR
G13404	CHAVE
H07588	TRANSFORMADOR
V11815	TRANSFORMADOR
V13259	CHAVE
A23715	TRANSFORMADOR
T15973	CHAVE
7049962414	CONTRATO
G37368	CHAVE
31712521	CONTRATO
222938058	CONTRATO
J14370	CHAVE
N11803	CHAVE
W51370	CHAVE
H04277	TRANSFORMADOR
A29994	CHAVE
G05398	TRANSFORMADOR
7043384010	CONTRATO
A61254	CHAVE
Y05153	CHAVE
G16252	ALIMENTADOR
209668165	CONTRATO
A34244	CHAVE
N78056	CHAVE
7058610369	CONTRATO
Y04561	CHAVE
7028421588	CONTRATO
7052701206	CONTRATO
W41229	CHAVE
H25769	CHAVE
G02794	CHAVE
A37341	CHAVE
A37824	TRANSFORMADOR
W40059	CHAVE
7065071422	CONTRATO
H22528	CHAVE
A73039	CHAVE
A07324	CHAVE
A33155	TRANSFORMADOR



H22387	CHAVE
W74037	CHAVE
H07586	TRANSFORMADOR
A60319	CHAVE
A39565	CHAVE
G31697	CHAVE
N38789	TRANSFORMADOR
Y07383	CHAVE
N17124	CHAVE
W55852	CHAVE
A57422	CHAVE
7046728178	CONTRATO
H11882	TRANSFORMADOR
W36451	CHAVE
J10298	CHAVE
A44785	CHAVE
H13886	TRANSFORMADOR
A79459	ALIMENTADOR
Y01935	CHAVE
H05398	TRANSFORMADOR
H25598	CHAVE
W51335	CHAVE
H20367	CHAVE
A27553	CHAVE
H36694	CHAVE
A09781	CHAVE
H50064	ALIMENTADOR
J04559	CHAVE
G58823	CHAVE
H36742	TRANSFORMADOR
N57007	CHAVE
7002841350	CONTRATO
H18200	TRANSFORMADOR
A52042	CHAVE
N82125	CHAVE
A44680	CHAVE
H69056	CHAVE
H19041	CHAVE
Y24132	CHAVE
7032348798	CONTRATO
H28120	CHAVE

H27105	TRANSFORMADOR
A79445	SUBESTACAO
A66707	CHAVE
H69609	CHAVE
212245950	CONTRATO
A78885	TRANSFORMADOR
H94515	CHAVE
A25255	TRANSFORMADOR
A55660	TRANSFORMADOR
H23305	CHAVE
A75563	TRANSFORMADOR
H80366	CHAVE
H14685	CHAVE
210842381	CONTRATO
H54427	TRANSFORMADOR
W44441	TRANSFORMADOR
J51201	CHAVE
A45184	CHAVE
7070485146	CONTRATO
31900530	CONTRATO
J03414	CHAVE
H07098	CHAVE
W66902	TRANSFORMADOR
L128998	CHAVE
G26703	TRANSFORMADOR
G26750	CHAVE
7037755375	CONTRATO
H01660	CHAVE
H86517	CHAVE
H55195	CHAVE
31311420	CONTRATO
G21312	CHAVE
H07089	CHAVE
230759065	CONTRATO
A99488	TRANSFORMADOR
N34730	CHAVE
W64847	TRANSFORMADOR
H13463	CHAVE
H94884	CHAVE
H94470	CHAVE
A55678	TRANSFORMADOR

G25332	CHAVE
N81644	CHAVE
H05146	TRANSFORMADOR
H76942	CHAVE
T20794	TRANSFORMADOR
J04787	CHAVE
7007671517	CONTRATO
A45994	CHAVE
H13956	CHAVE
J11773	CHAVE
A23150	CHAVE
A52440	CHAVE
G01721	CHAVE
W10725	CHAVE
A92780	CHAVE
J13123	CHAVE
7043936365	CONTRATO
7063178084	CONTRATO
W48631	TRANSFORMADOR
J08067	TRANSFORMADOR
W51881	CHAVE
W51845	TRANSFORMADOR
A07943	CHAVE
A04964	TRANSFORMADOR
H89013	CHAVE
7039116272	CONTRATO
7067862982	CONTRATO
A79425	ALIMENTADOR
H37982	TRANSFORMADOR
S03307	CHAVE
A07906	CHAVE
7018945228	CONTRATO
G52550	CHAVE
H79283	CHAVE
H63713	CHAVE
H50592	TRANSFORMADOR
7070450750	CONTRATO
H26220	CHAVE
H48491	CHAVE
N12475	TRANSFORMADOR
H16830	TRANSFORMADOR

W03961	CHAVE
N36789	CHAVE
A64988	TRANSFORMADOR
H13242	CHAVE
J10073	CHAVE
J07855	TRANSFORMADOR
4022998	CONTRATO
19024458	CONTRATO
23797461	CONTRATO
7021641876	CONTRATO
H91434	CHAVE
H76914	CHAVE
H21817	TRANSFORMADOR
N59497	ALIMENTADOR
N30255	TRANSFORMADOR
A65130	CHAVE
N88227	CHAVE
F44671	CHAVE
W67095	CHAVE
A10639	TRANSFORMADOR
J03528	TRANSFORMADOR
H16336	TRANSFORMADOR
G47497	CHAVE
H50606	CHAVE
A32939	TRANSFORMADOR
A34256	CHAVE
H82291	CHAVE
Y25731	ALIMENTADOR
M00176	CHAVE
N59511	CHAVE
H94212	SUBESTACAO
Y03687	CHAVE
H23116	TRANSFORMADOR
T17567	CHAVE
J04193	TRANSFORMADOR
A63225	CHAVE
S06007	TRANSFORMADOR
N31210	CHAVE
H13956	CHAVE
W10249	CHAVE
A28625	TRANSFORMADOR

W66770	CHAVE
A58647	TRANSFORMADOR
H12799	CHAVE
W85522	CHAVE
7020983820	CONTRATO
A46778	CHAVE
W67095	CHAVE
A55661	CHAVE
A44535	CHAVE
H16917	TRANSFORMADOR
H89060	TRANSFORMADOR
7050045913	CONTRATO
H46157	CHAVE
H87116	CHAVE
205894691	CONTRATO
H12165	CHAVE
20915935	CONTRATO
N85647	CHAVE
A03592	CHAVE
H88020	TRANSFORMADOR
A66516	CHAVE
N33667	CHAVE
H04831	CHAVE
G47201	CHAVE
7034945009	CONTRATO
H89013	CHAVE
H93242	CHAVE
N41060	CHAVE
J04523	TRANSFORMADOR
H53190	CHAVE
A48735	CHAVE
H21183	CHAVE
N38526	TRANSFORMADOR
H18949	CHAVE
H73573	CHAVE
G01288	CHAVE
A65426	CHAVE
J02580	CHAVE
J50744	TRANSFORMADOR
J56195	TRANSFORMADOR
A29942	CHAVE

N74013	TRANSFORMADOR
A22743	CHAVE
7051975329	CONTRATO
A65757	TRANSFORMADOR
H29622	CHAVE
J03960	CHAVE
A40573	CHAVE
H92003	CHAVE
Y21642	CHAVE
A30808	CHAVE
Y19649	CHAVE
H66933	CHAVE
H72442	CHAVE
H73126	TRANSFORMADOR
N72477	CHAVE
A90108	CHAVE
J20290	CHAVE
Y00151	CHAVE
H09215	CHAVE
J52236	CHAVE
N40036	TRANSFORMADOR
A26268	CHAVE
H28644	CHAVE
W03603	CHAVE
208435779	CONTRATO
H54819	CHAVE
H15640	TRANSFORMADOR
7063845641	CONTRATO
H36789	CHAVE
A58572	CHAVE
Y10073	CHAVE
H79231	CHAVE
A12726	CHAVE
T14454	TRANSFORMADOR
A35210	CHAVE
222095247	CONTRATO
Y06964	CHAVE
H73350	CHAVE
H73090	TRANSFORMADOR
7069650893	CONTRATO
7015816117	CONTRATO



7033738212	CONTRATO
A64787	CHAVE
7071376235	CONTRATO
A77351	CHAVE
H87263	TRANSFORMADOR
7041306623	CONTRATO
7047385363	CONTRATO
W11424	CHAVE
N15399	CHAVE
W47310	CHAVE
S05220	TRANSFORMADOR
10547059	CONTRATO
7068336095	CONTRATO
A49236	CHAVE
A18999	CHAVE
N87878	CHAVE
H26966	TRANSFORMADOR
H44945	CHAVE
T17256	CHAVE
H94628	CHAVE
W53032	CHAVE
A32185	TRANSFORMADOR
V06646	CHAVE
W51354	CHAVE
A10364	CHAVE
J07883	TRANSFORMADOR
Y23649	CHAVE
7028421588	CONTRATO
H80482	TRANSFORMADOR
A79445	SUBESTACAO
V06569	TRANSFORMADOR
7056907631	CONTRATO
A49358	CHAVE
H29622	CHAVE
N35545	CHAVE
30572122	CONTRATO
7053499214	CONTRATO
W47446	CHAVE
S05247	CHAVE
T17412	CHAVE
N04286	CHAVE

Y01022	TRANSFORMADOR
W51339	CHAVE
T17972	CHAVE
A47569	CHAVE
H12188	CHAVE
H40781	CHAVE
G11780	CHAVE
A73389	CHAVE
7072013691	CONTRATO
A38835	CHAVE
22105353	CONTRATO
J11667	CHAVE
228992038	CONTRATO
H91406	CHAVE
A05655	CHAVE
N18052	CHAVE
G01796	TRANSFORMADOR
G05097	CHAVE
Y01186	TRANSFORMADOR
W08575	TRANSFORMADOR
H56846	TRANSFORMADOR
S06059	CHAVE
H88366	CHAVE
A55780	CHAVE
A91968	CHAVE
N15610	CHAVE
22870688	CONTRATO
H89047	CHAVE
12382065	CONTRATO
G10467	CHAVE
A68746	TRANSFORMADOR
G65005	CHAVE
A05925	CHAVE
G24026	CHAVE
A48977	CHAVE
A66412	CHAVE
H70552	CHAVE
7051722358	CONTRATO
A20635	CHAVE
H16750	CHAVE
30960343	CONTRATO

H13052	CHAVE
G52371	CHAVE
A44417	CHAVE
A55648	TRANSFORMADOR
J04038	TRANSFORMADOR
34573816	CONTRATO
A42723	CHAVE
W75336	CHAVE
Y04516	CHAVE
7056533146	CONTRATO
H94285	CHAVE
7042225058	CONTRATO
H92642	CHAVE
22140086	CONTRATO
A66082	CHAVE
A37569	CHAVE
N34761	CHAVE
H13137	CHAVE
A07943	CHAVE
Y14347	CHAVE
A28737	TRANSFORMADOR
H10393	CHAVE
H62728	CHAVE
6364080	CONTRATO
J58176	TRANSFORMADOR
Y15575	CHAVE
7027458828	CONTRATO
A65736	CHAVE
W51347	CHAVE
N83899	CHAVE
J04877	CHAVE
7027217413	CONTRATO
A55201	CHAVE
N95558	TRANSFORMADOR
N07399	TRANSFORMADOR
A11536	CHAVE
G15512	CHAVE
7070794963	CONTRATO
A54328	CHAVE
J59120	TRANSFORMADOR
7055832352	CONTRATO

A60885	CHAVE
A69282	CHAVE
Y24493	CHAVE
W52250	CHAVE
Y25708	ALIMENTADOR
H15635	TRANSFORMADOR
A79425	ALIMENTADOR
7044645089	CONTRATO
7020766977	CONTRATO
G03498	CHAVE
Y19220	CHAVE
H79744	CHAVE
H47970	CHAVE
H28035	CHAVE
A90617	CHAVE
H51792	CHAVE
G06025	CHAVE
W09996	CHAVE
7016992059	CONTRATO
7011529016	CONTRATO
212693421	CONTRATO
A54150	CHAVE
N31388	TRANSFORMADOR
H56542	CHAVE
W40495	TRANSFORMADOR
7022387230	CONTRATO
H25078	TRANSFORMADOR
H28805	CHAVE
Y05368	CHAVE
17423088	CONTRATO
W85662	TRANSFORMADOR
222448174	CONTRATO
J04863	CHAVE
J05177	CHAVE
226206817	CONTRATO
A47090	TRANSFORMADOR
A54171	CHAVE
Y12985	CHAVE
A75515	CHAVE
T17816	TRANSFORMADOR
N81775	CHAVE

W41358	CHAVE
W06387	CHAVE
215228266	CONTRATO
A35407	CHAVE
H16053	TRANSFORMADOR
N14876	CHAVE
7032295244	CONTRATO
213527541	CONTRATO
H35374	CHAVE
A53965	CHAVE
G02835	CHAVE
H08674	TRANSFORMADOR
A06671	CHAVE
W07136	CHAVE
A47419	TRANSFORMADOR
207184381	CONTRATO
210775366	CONTRATO
W36525	CHAVE
A28851	TRANSFORMADOR
7070827918	CONTRATO
A78381	CHAVE
A79894	CHAVE
H25319	TRANSFORMADOR
7033694282	CONTRATO
A46817	CHAVE
H23129	CHAVE
7020355721	CONTRATO
N56326	TRANSFORMADOR
H94428	CHAVE
A47383	CHAVE
J20937	CHAVE
A28255	CHAVE
W37438	CHAVE
N19299	CHAVE
J03960	CHAVE
N49224	CHAVE
7033161691	CONTRATO
7064207690	CONTRATO
N96372	CHAVE
H55057	CHAVE
27610129	CONTRATO

N44321	CHAVE
A35625	TRANSFORMADOR
210221875	CONTRATO
J59316	CHAVE
14497420	CONTRATO
W55852	CHAVE
H20367	CHAVE
7030712123	CONTRATO
G65111	CHAVE
H92519	CHAVE
Y04450	TRANSFORMADOR
N73337	CHAVE
A61392	CHAVE
Y12980	CHAVE
J20697	CHAVE
A58754	CHAVE
A63774	CHAVE
7057924831	CONTRATO
A64108	TRANSFORMADOR
7069514647	CONTRATO
H16272	CHAVE
H25233	CHAVE
W38146	CHAVE
J10298	CHAVE
N85208	TRANSFORMADOR
7044163904	CONTRATO
Y14736	CHAVE
Y00823	CHAVE
A49764	CHAVE
J50476	CHAVE
12152450	CONTRATO
7069503297	CONTRATO
A10333	CHAVE
A79410	ALIMENTADOR
W38747	CHAVE
J06514	TRANSFORMADOR
N05852	CHAVE
H28335	TRANSFORMADOR
A51388	CHAVE
H22074	CHAVE
13697086	CONTRATO



A18263	CHAVE
W73270	CHAVE
T17985	CHAVE
W50355	TRANSFORMADOR
A91445	CHAVE
G65103	TRANSFORMADOR
A54171	CHAVE
Y18713	CHAVE
W05298	CHAVE
G03586	CHAVE
A18255	CHAVE
A51281	CHAVE
A49086	TRANSFORMADOR
A11534	CHAVE
Y12339	CHAVE
A61589	TRANSFORMADOR
H69491	CHAVE
H15635	TRANSFORMADOR
H20817	CHAVE
J03960	CHAVE
210060197	CONTRATO
W82593	TRANSFORMADOR
7022809541	CONTRATO
A33952	CHAVE
H94507	CHAVE
W41242	SUBESTACAO
A22451	CHAVE
H91863	CHAVE
N93532	CHAVE
7021769341	CONTRATO
Y21407	TRANSFORMADOR
W64846	CHAVE
A35867	TRANSFORMADOR
J56928	TRANSFORMADOR
4559797	CONTRATO
H44531	CHAVE
H14051	TRANSFORMADOR
W09756	TRANSFORMADOR
W52250	CHAVE
N95473	CHAVE
A57708	CHAVE

A49522	CHAVE
H21817	TRANSFORMADOR
N53324	CHAVE
W54515	CHAVE
N07417	CHAVE
J20528	CHAVE
H82660	CHAVE
H16053	TRANSFORMADOR
H92774	CHAVE
A55661	CHAVE
J50604	CHAVE
N55407	CHAVE
N35293	TRANSFORMADOR
A71343	CHAVE
A76543	ALIMENTADOR
A68371	CHAVE
J10810	TRANSFORMADOR
201259444	CONTRATO
H25045	TRANSFORMADOR
H27689	CHAVE
H36720	CHAVE
N47509	CHAVE
213591436	CONTRATO
223815103	CONTRATO
H92975	CHAVE
J50045	SUBESTACAO
N81438	CHAVE
A76543	ALIMENTADOR
7008569694	CONTRATO
N58879	CHAVE
G42954	CHAVE